PLANIMETRIA scala 1:100

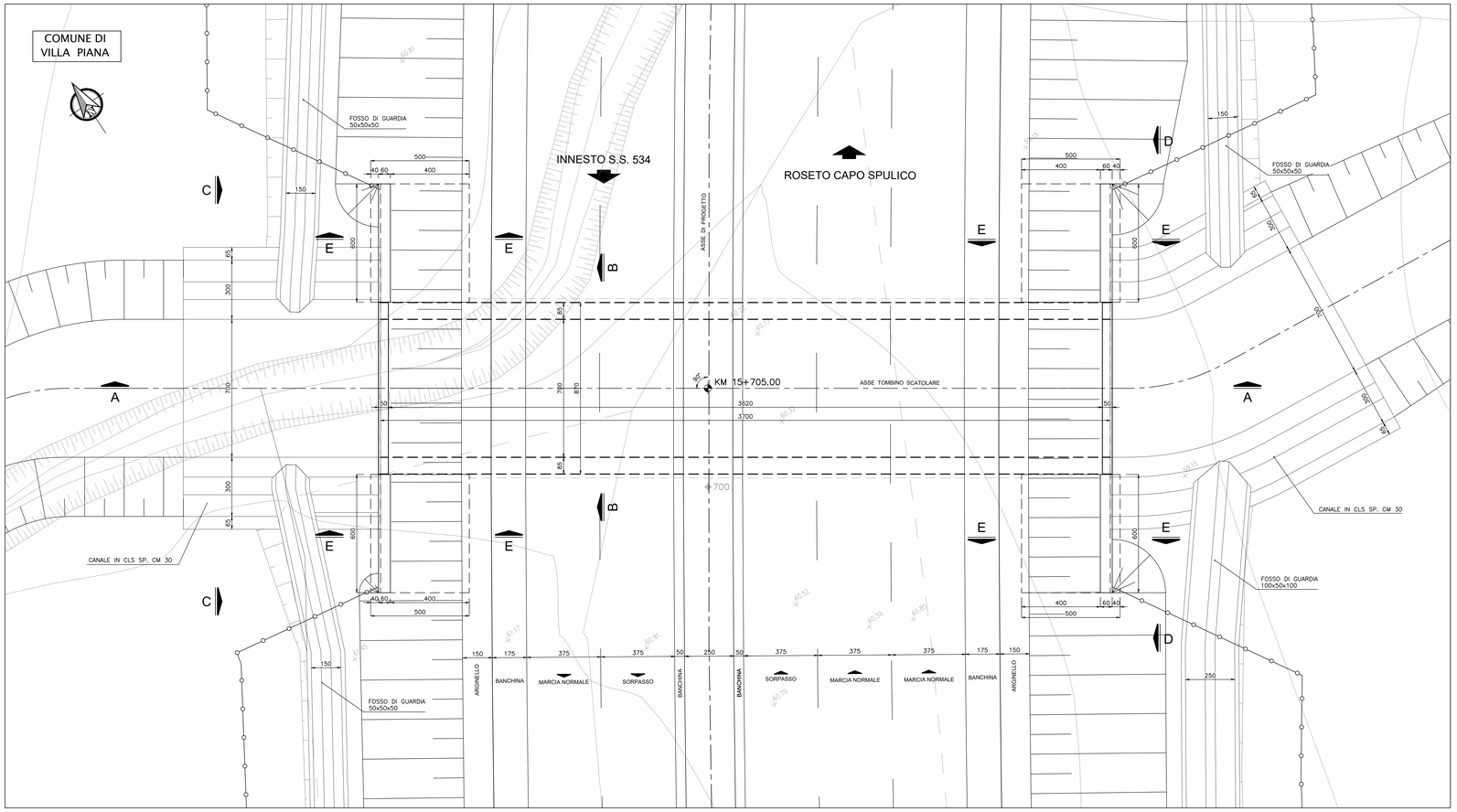

SEZIONE TRASVERSALE B–B scala 1:50

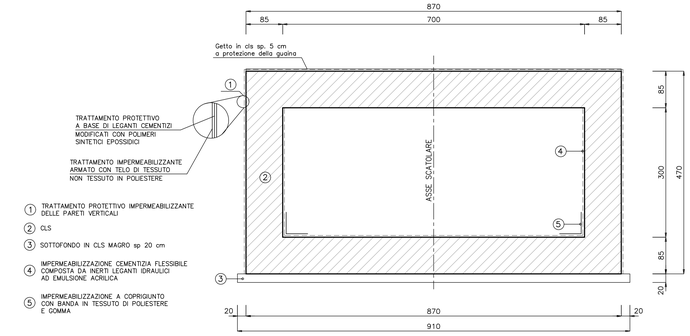

DETTAGLIO "A" scala 1:20

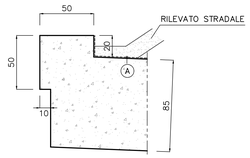

(A) TRATTAMENTO IMPERMEABILIZZANTE ARMATO CON TELO DI TESSUTO NON TESSUTO IN POLIESTERE
DOPPIA GUAINA PREFORMATA ARMATA DI TIPO ELASTOPLASTOMERICO GUAINA INF. SP. 3 mm GUAINA SUP. SP. 4 mm

SEZIONE LONGITUDINALE A–A scala 1:100

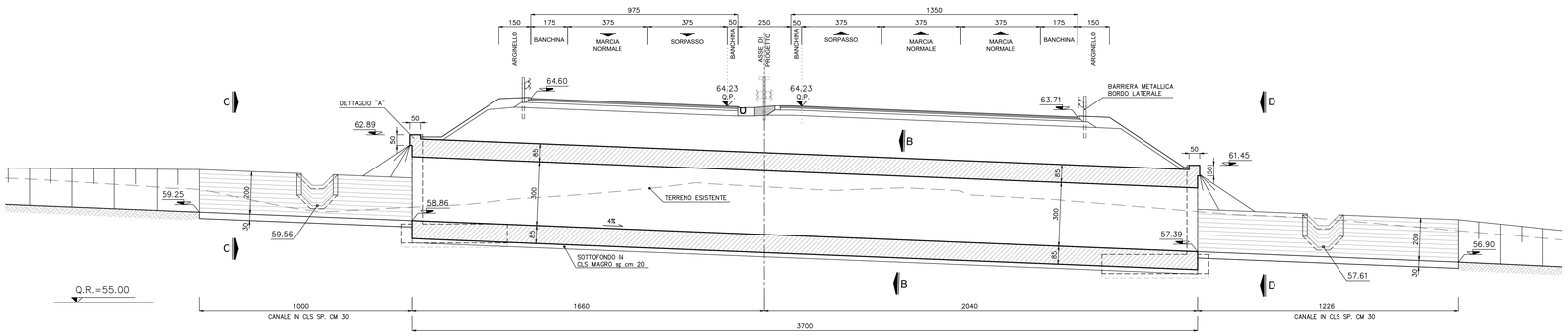

PROSPETTO C–C scala 1:100

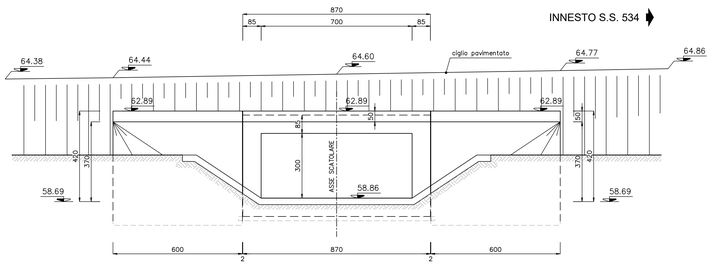

PROSPETTO D–D scala 1:100

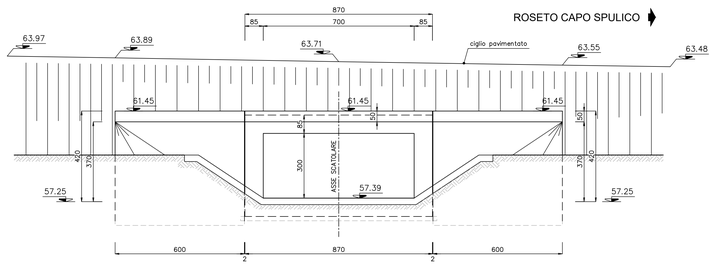

ANAS S.p.A.
Direzione Generale

DG 41/08

LAVORI DI COSTRUZIONE DEL 3° MEGALOTTO DELLA S.S. 106 JONICA - CAT. B - DALL'INNESTO CON LA S.S. 534 (km 365+150) A ROSETO CAPO SPULICO (km 400+000)

PROGETTO ESECUTIVO

SOTTOPASSI, SOTTOVIA E TOMBINI IDRAULICI

OPERE D'ARTE - TOMBINI IDRAULICI

TOMBINO SCATOLARE AL KM 15+705,00 - 7,00x3,00

Planimetria, Sezione longitudinale e Sezione trasversale

CONTRAENTE GENERALE:
Società di Progetto
SIRJO S.C.p.A.
Presidente:
Dott. Arch. Maria Elena Cuzzocrea

PROGETTAZIONE :

ASTALDI

salini impregilo



Il progettista:
Dott. Ing. S.Lieto

Consulenti:
STE - Progetto stradale ed Idraulica
ROCKSOIL - Opere in sotterraneo
ITALCONSULT/SETECO - Strutture
GEODATA - Geologia e Idrogeologia
GES - Geotecnica
CINIGEO - Gallerie gruzzolee
ECOPLANE - Ambiente
LAND - Archeologia
PROMETEOENGINEERING.IT - Sicurezza ed Impianti
Ing. F.GATTO - Interferenze
TECO - Espropri

Il coordinatore per la sicurezza:
ing. L.A. Gargiulo

IL RESPONSABILE DEL PROCEDIMENTO:
Ing. R. Lapenta

Rep.: -
Scala di rappresentazione: VARIE

Codice Progetto: L 0 7 1 6 C E 1 9 0 1
Codice Elaborato: T 0 2 T S 3 4 S T R D I 0 1 B

Rev.	Data	Descrizione	Redatto	Verificato	Approvato
A	28.04.2017	Emissione	Ing. T. Zanella	Ing. F. M. La Camera	Ing. E. Campa
B	15.04.2019	Revisione	Ing. T. Zanella	Ing. F. M. La Camera	Ing. S. Lieto