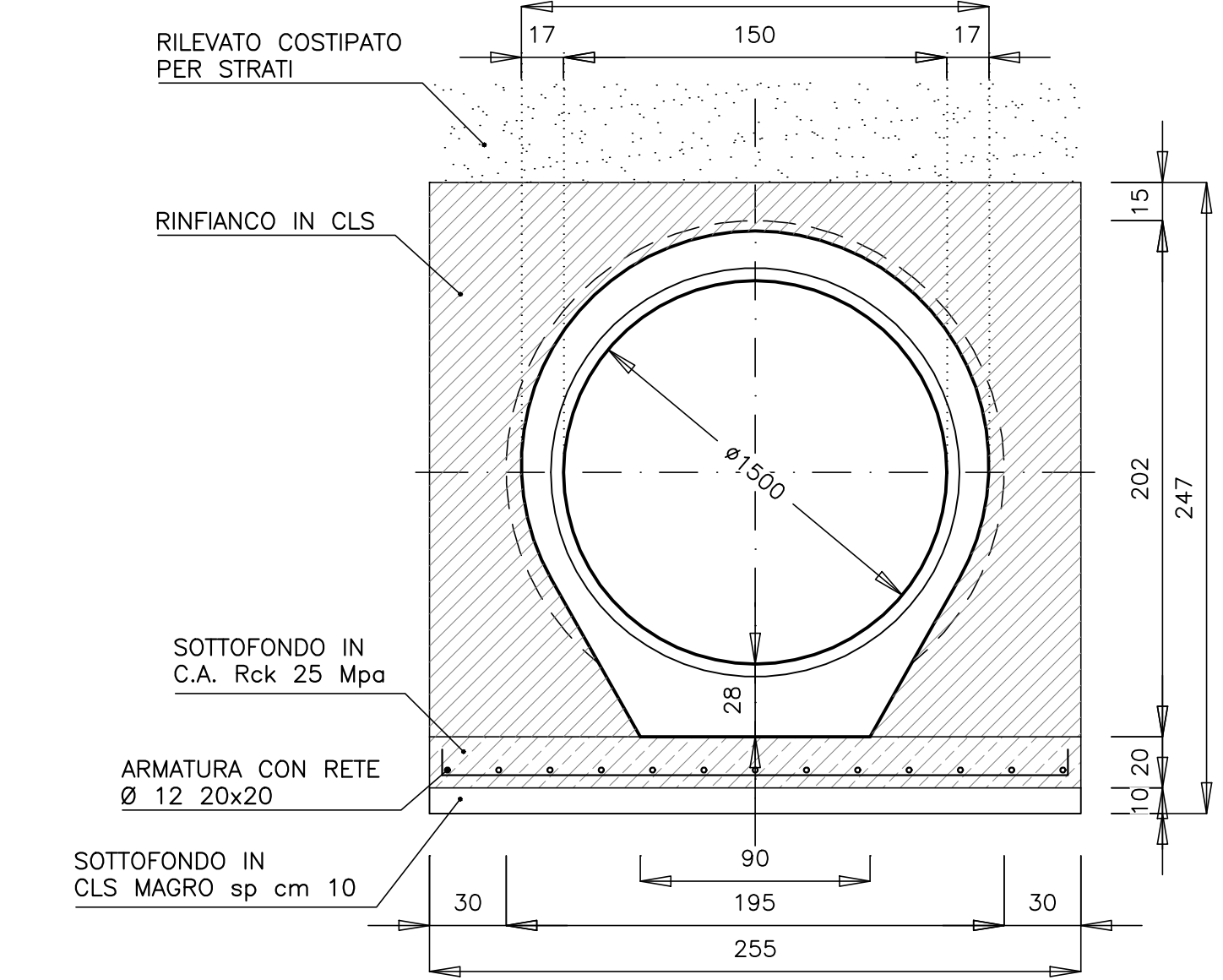
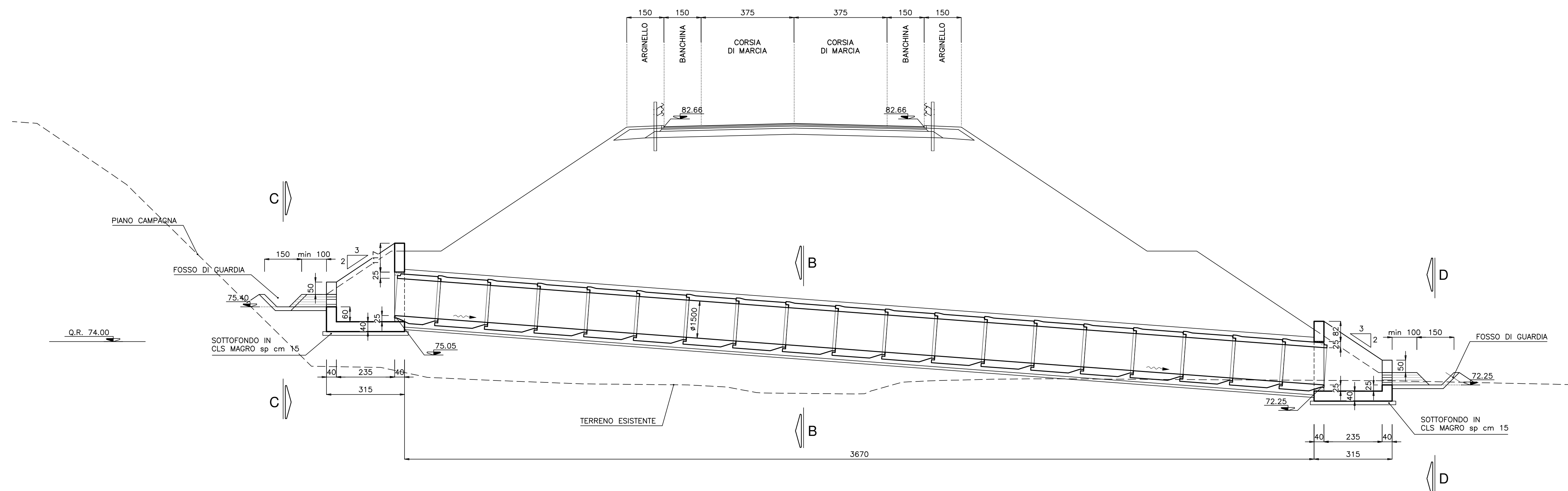


SEZIONE B-B scala 1:25



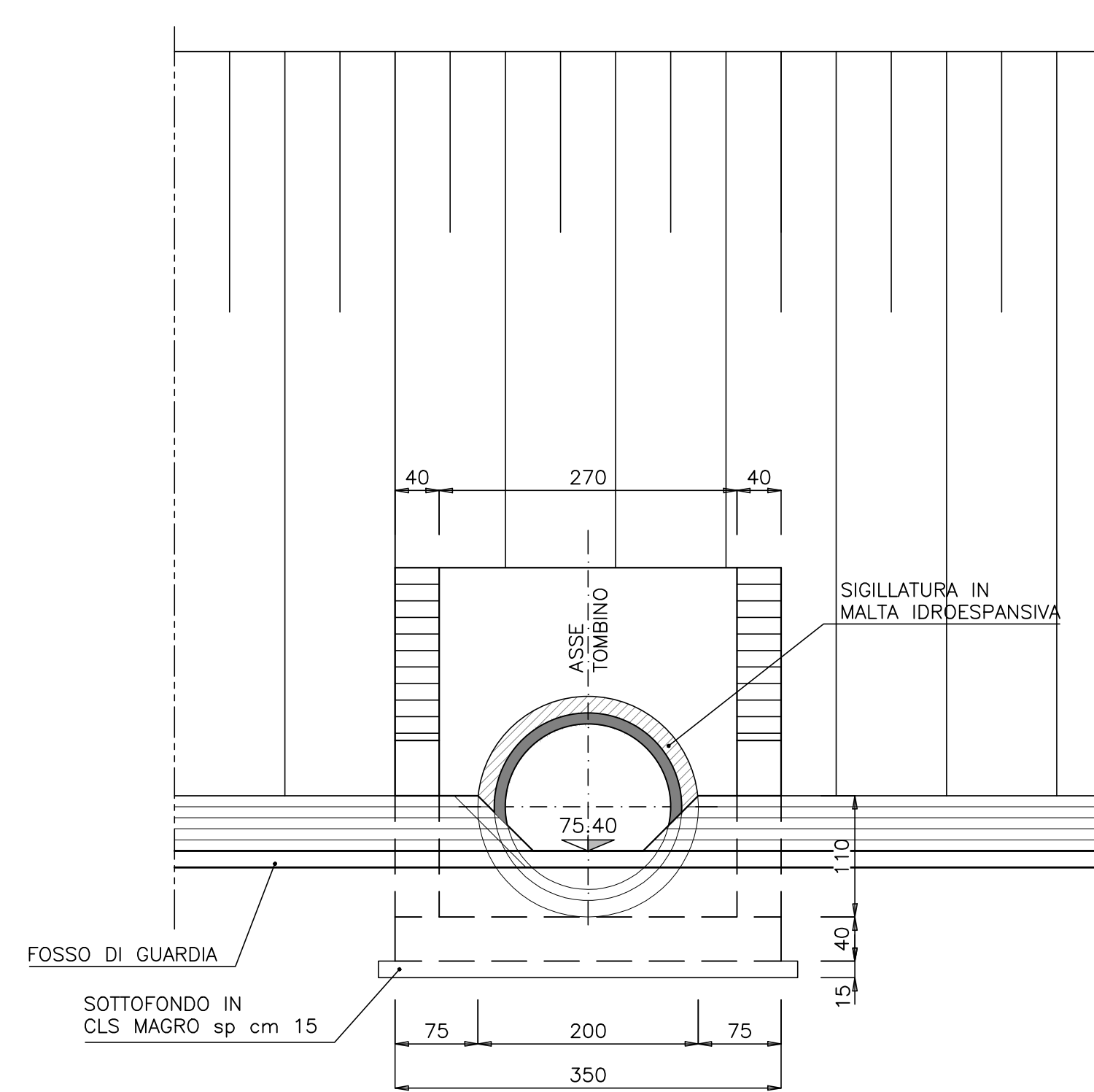
SEZIONE LONGITUDINALE A-A scala 1:100



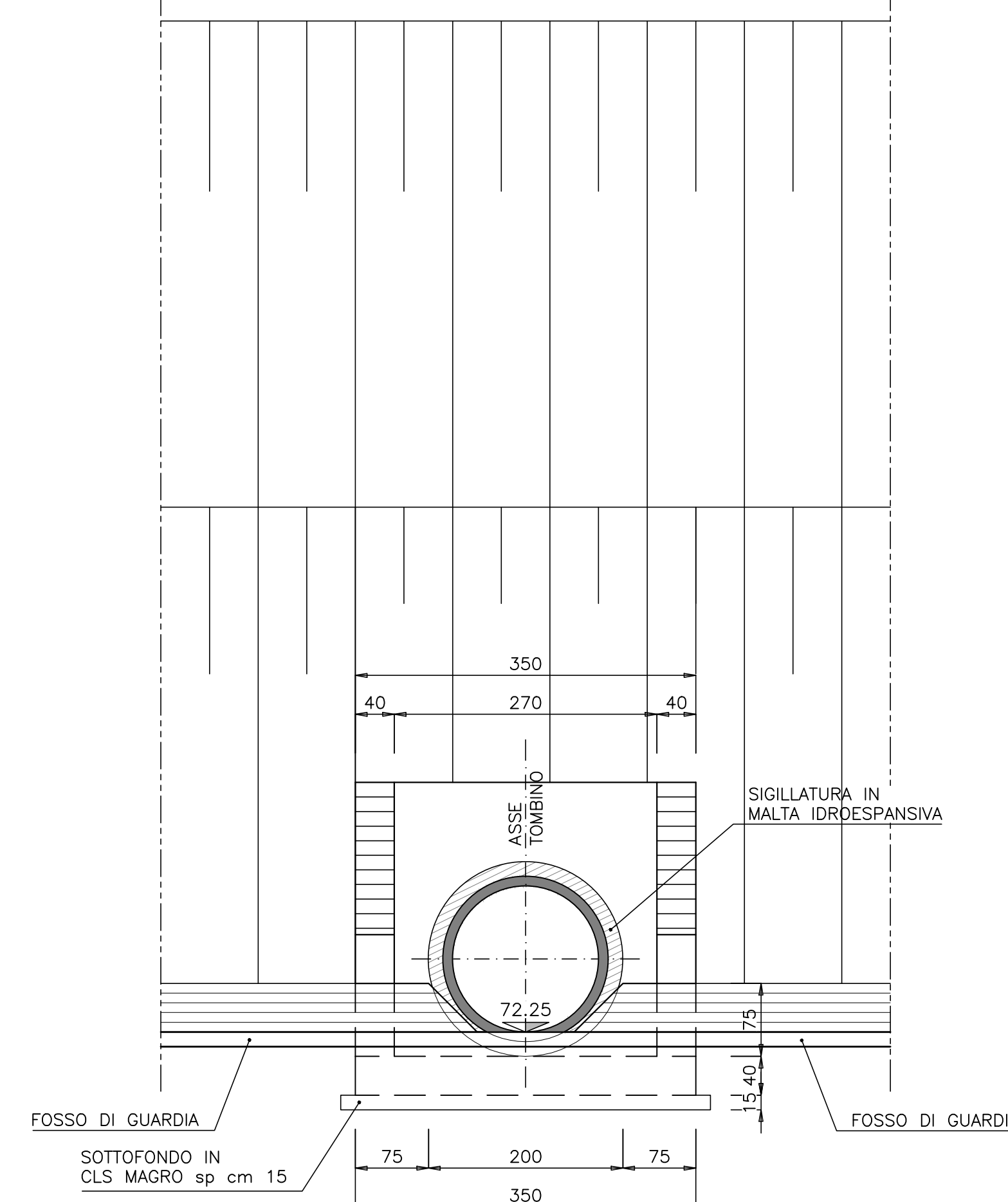
COORDINATE PUNTI NOTEVOLI

P1	X=47517.931 Y=98759.404	P6	X=47498.118 Y=98724.829
P2	X=47516.365 Y=98756.671	P7	X=47496.552 Y=98722.096
P3	X=47513.328 Y=98758.412	P8	X=47493.515 Y=98723.636
P4	X=47514.894 Y=98761.145	P9	X=47495.081 Y=98726.969
P5	X=47516.214 Y=98759.928	P10	X=47495.232 Y=98723.313

SEZIONE C-C scala 1:50



SEZIONE D-D scala 1:50



ANAS S.p.A.
Divisione Generale
DG 41/08
LAVORI DI COSTRUZIONE DEL 3° MEGALOTTO DELLA S.S. 105 JONICA - CAT. B - DALL'INNESTO CON LA S.S. 534 (km 365+150) A ROSETO CAPO SPULICO (km 400+000)

PROGETTO ESECUTIVO
SOTTOPASSI, SOTTOVIA E TOMBINI IDRAULICI
OPERE D'ARTE - TOMBINI IDRAULICI

TOMBINO CIRCOLARE SV TREBISACCE RAMPA 5 AL KM 0+059,00 - diam. 1500
Planimetria, Sezione longitudinale e Sezione trasversale

CONTRAENTE GENERALE:
Società di Progetto
SIRJO s.c.p.a.
Presidente:
Dott. Arch. Maria Elena Cuzzocrea

PROGETTAZIONE:
Il progettista:
Dott. Ing. S. Lieto

CONSULENZA:
STE - Progetto stradale ed idraulica
ROCKSOLI - Opere in sotterraneo
ITALCONSALTOESTECO - Strutture
GEODATA - Geologia e litologia
GEO - Geotecnica
CINQUE - Gallerie private
ECORIANE - Anterapie
LAND - Archeologia
PROHETEONGINEERING.IT - Sicurezza ed Impianti
Ing. F. GATTO - Interventi
TECO - Esperti

IL COORDINATORE PER LA SICUREZZA:
Ing. L.A. Gargiulo

IL RESPONSABILE DEL PROCEDIMENTO:
Ing. R. Laporta

Rep.: -
Codice Progetto: **LO716CEI901**
Codice Elaborato: **T02T098STRDI01B**

Rev.	Data	Descrizione	Redatto	Verificato	Approvato
A	28.04.2017	Emissione	Ing. T. Zanella	Ing. F. M. La Camera	Ing. E. Campa
B	15.04.2019	Revisione	Ing. T. Zanella	Ing. F. M. La Camera	Ing. S. Lieto