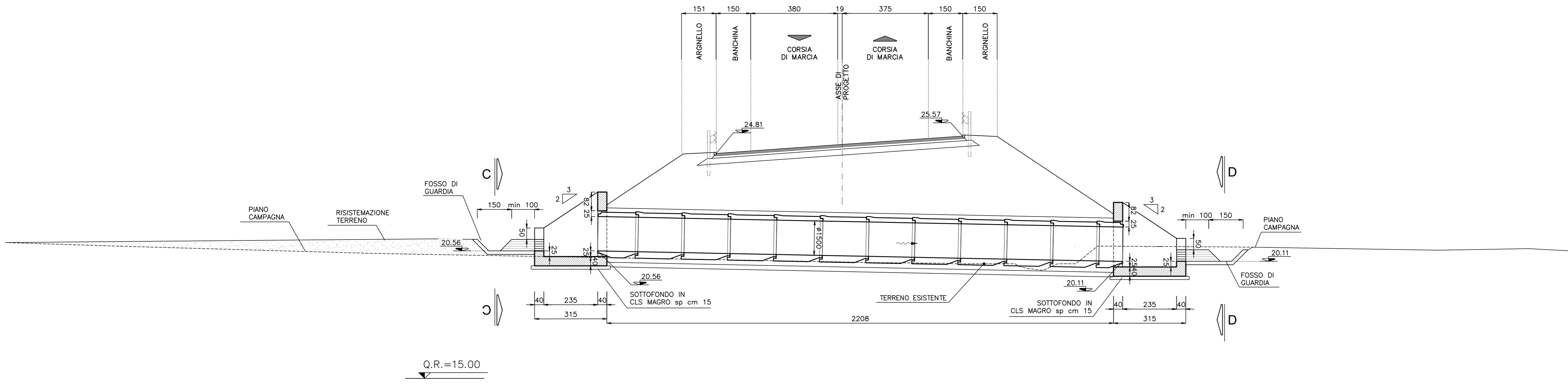


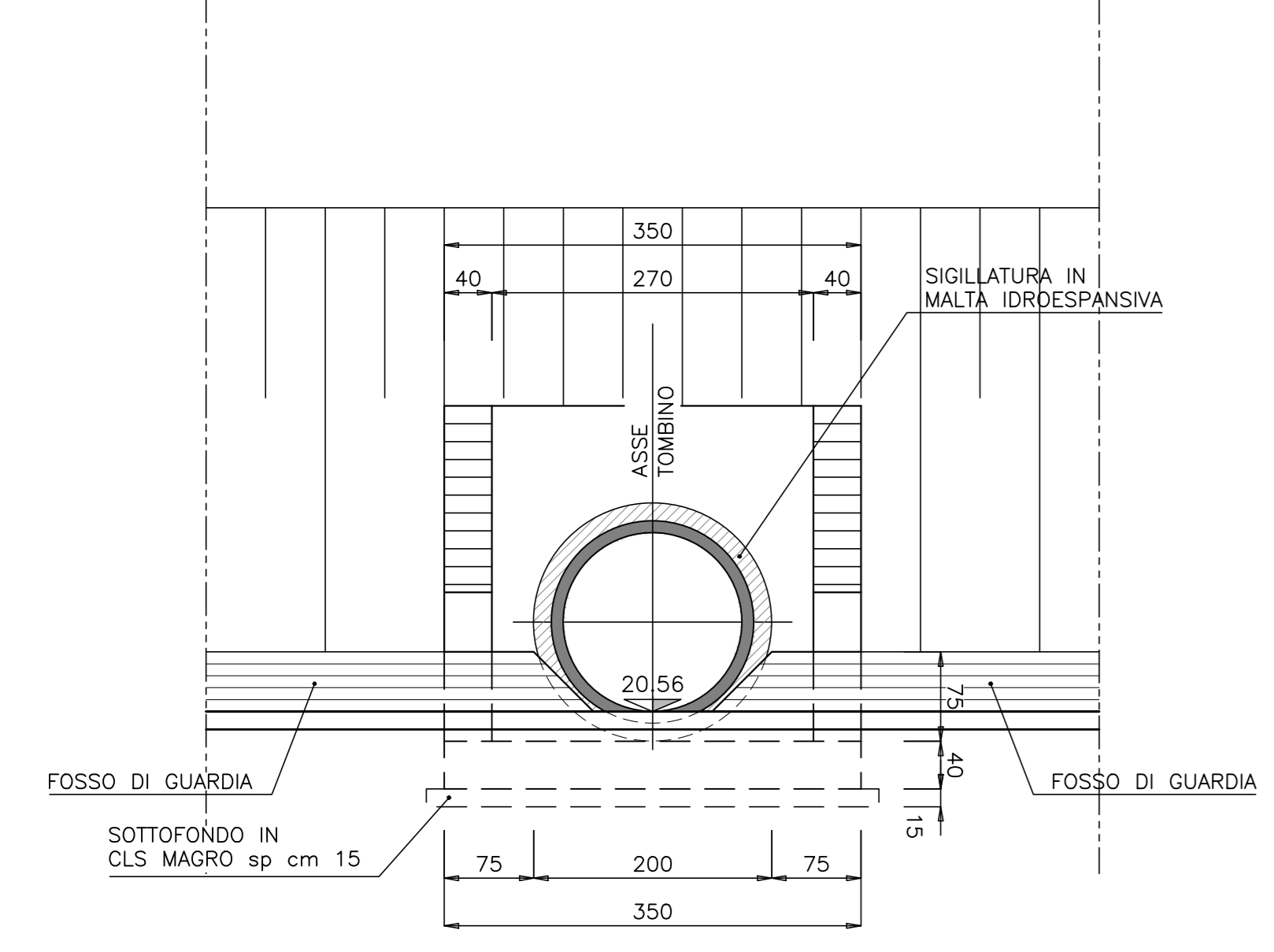
COORDINATE PUNTI NOTEVOLI

P1	X=57232.196 Y=110287.742	P6	X=57255.732 Y=110296.839
P2	X=57235.134 Y=110288.878	P7	X=57258.670 Y=110297.975
P3	X=57236.396 Y=110285.613	P8	X=57259.932 Y=110294.710
P4	X=57233.458 Y=110284.477	P9	X=57256.994 Y=110293.575
P5	X=57233.200 Y=110286.254	P10	X=57258.928 Y=110296.198

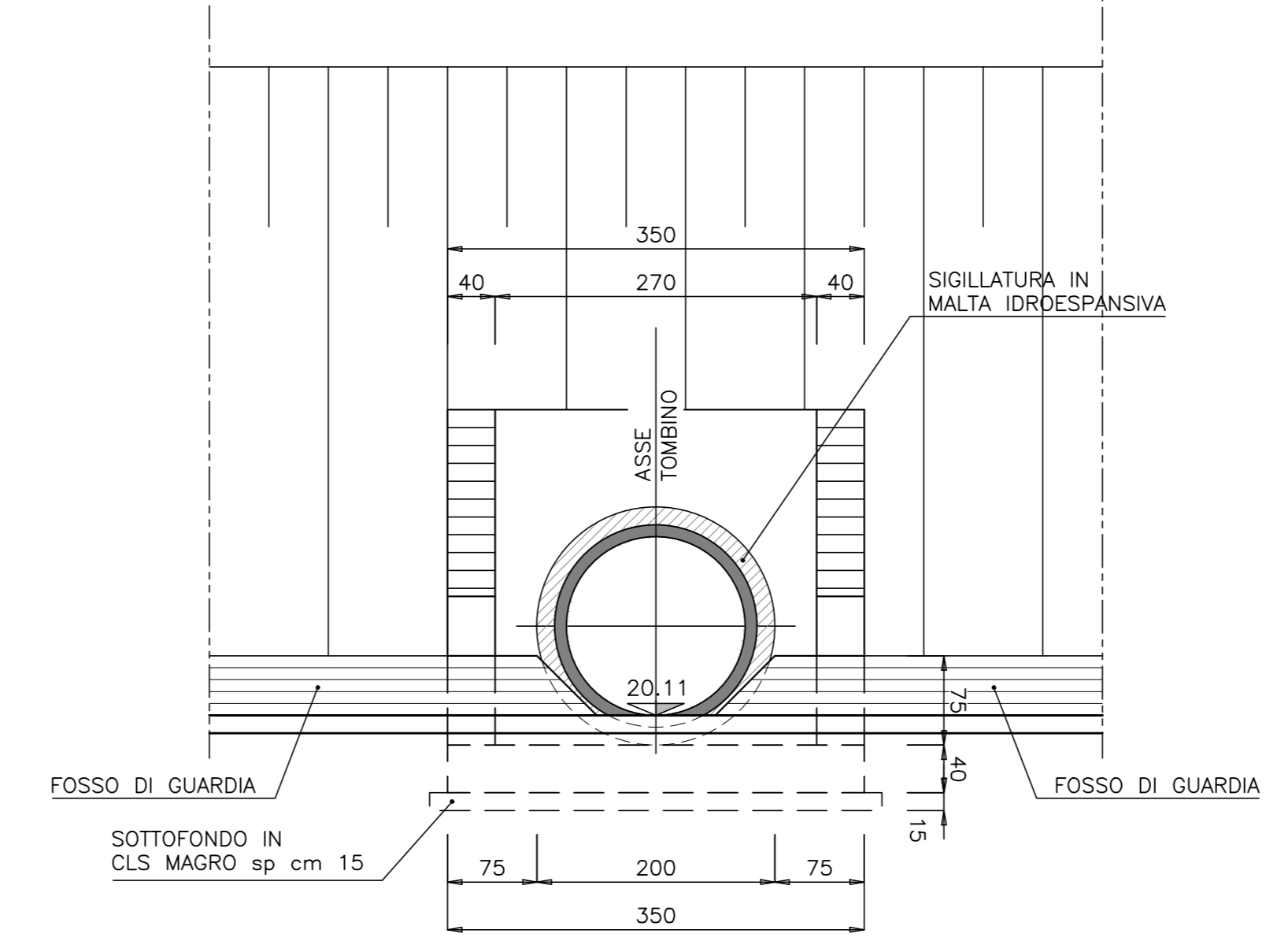
SEZIONE LONGITUDINALE A-A scala 1:100



SEZIONE C-C scala 1:50



SEZIONE D-D scala 1:50



ANAS S.p.A.
Divisione Generale
DG 41/08
LAVORI DI COSTRUZIONE DEL 3° MEGALOTTO DELLA S.S. 106 JONICA - CAT. B - DALL'INNESTO CON LA S.S. 534 (km 365+150) A ROSETO CAPO SPULICO (km 400+000)

PROGETTO ESECUTIVO
OPERE D'ARTE MINORI
TOMBINI IDRAULICI

Tombino circolare su Rampa B - Sv Roseto al km 0+032.52 - diam. 1500
Planimetria, sezioni longitudinali e trasversali

CONTRAENTE GENERALE:
Società di Progetto
SIRJO s.c.p.a.
Presidente:
Dott. Arch. Maria Elena Cuzzocrea

PROGETTAZIONE:
ASTALDI
Dott. Ing. S. Lieto

salini impregio

Consulenti:
STE - Progetto stradale ed idraulica
ROCKSOB - Opere in sotterraneo
ITALCONSISTITETICO - Strutture
GEODATA - Geologia e litologia
GSI - Geotecnica
CINZANO - Gattiere giuridiche
ECONARRE - Antropologia
LAND - Archeologia
PROHETEENGINEERING.IT - Sicurezza ed impianti
Ing. F. GATTO - Interferenze
TECO - Esperti

Il coordinatore per la sicurezza:
Ing. L.A. Gargiulo

IL RESPONSABILE DEL PROCEDIMENTO:
Ing. R. Laporta

Rep.: -
Codice Progetto: **LO716CE1901** Codice Elaborato: **T04TOD1STRDIO1A**
Scala di rappresentazione: varie

Rev.	Data	Descrizione	Redatto	Verificato	Approvato
A	15.04.2019	Emissione	Ing. D. Di Renzo	Ing. F.M. La Camera	Ing. S. Lieto