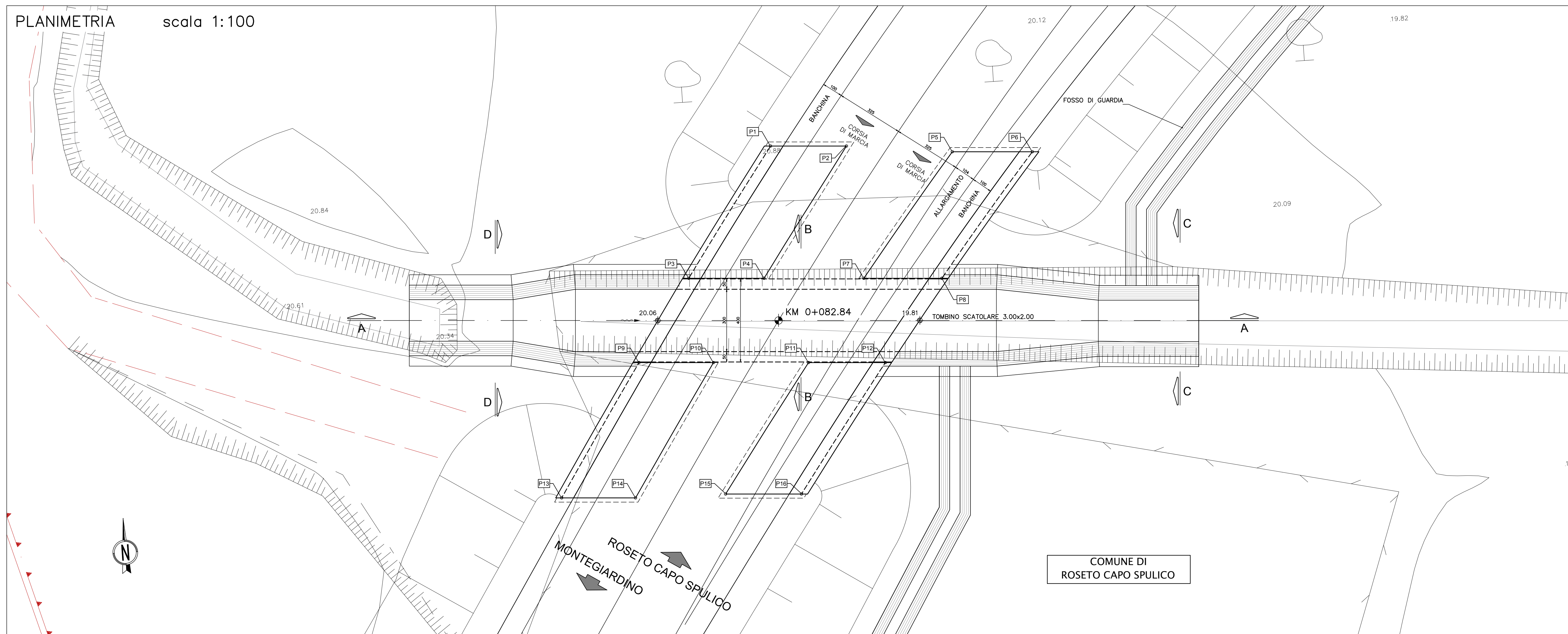
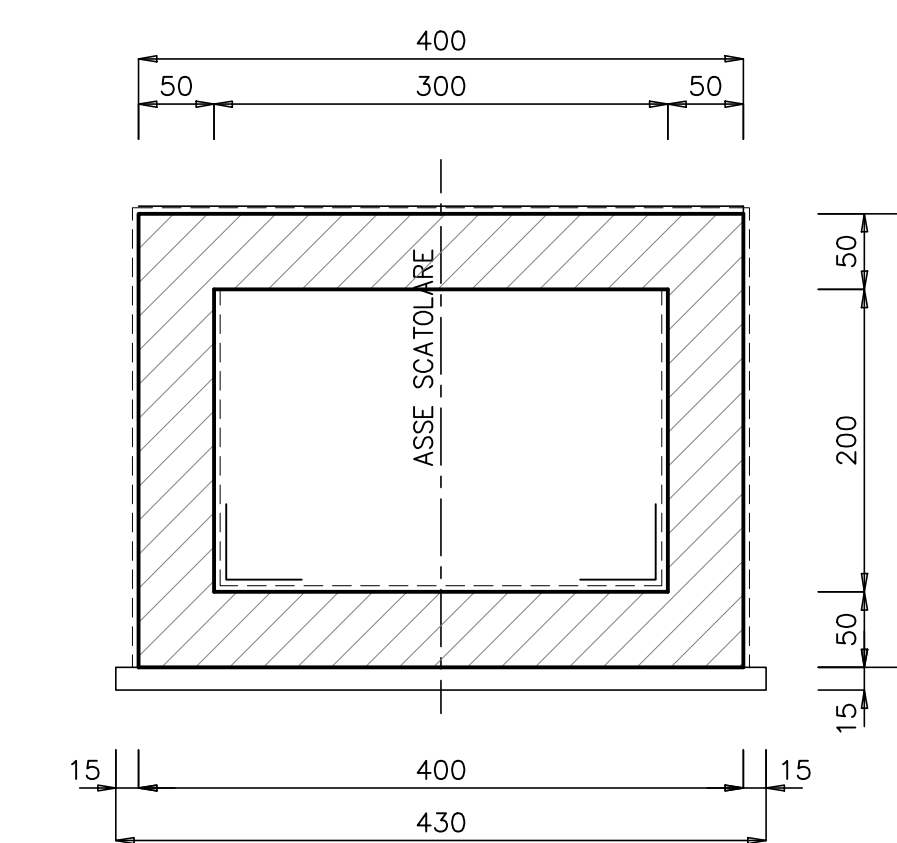


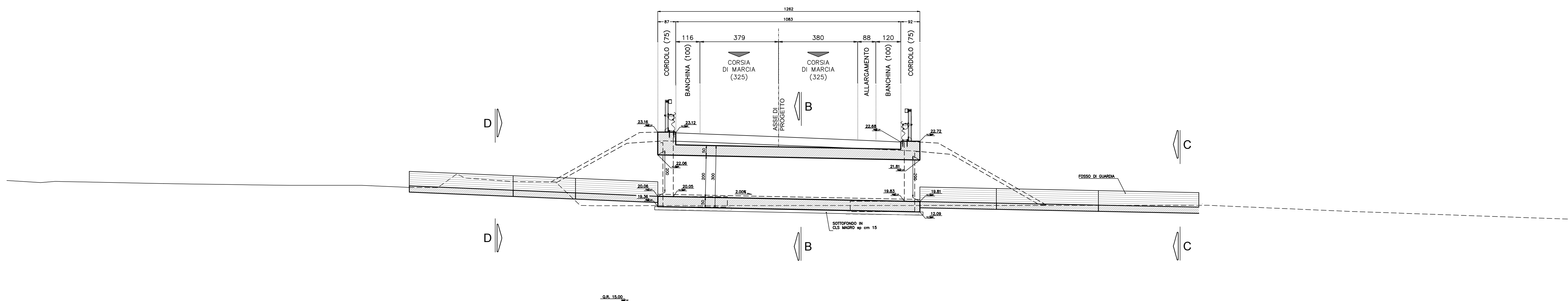
PLANIMETRIA scala 1:100



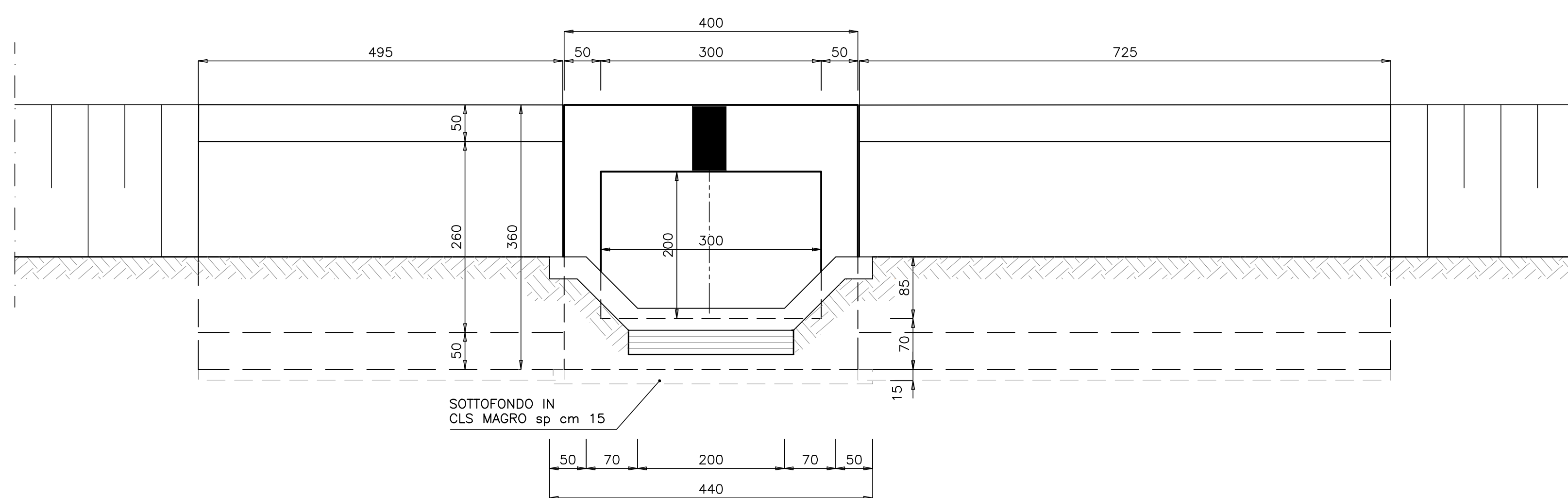
SEZIONE TRASVERSALE B-B scala 1:50



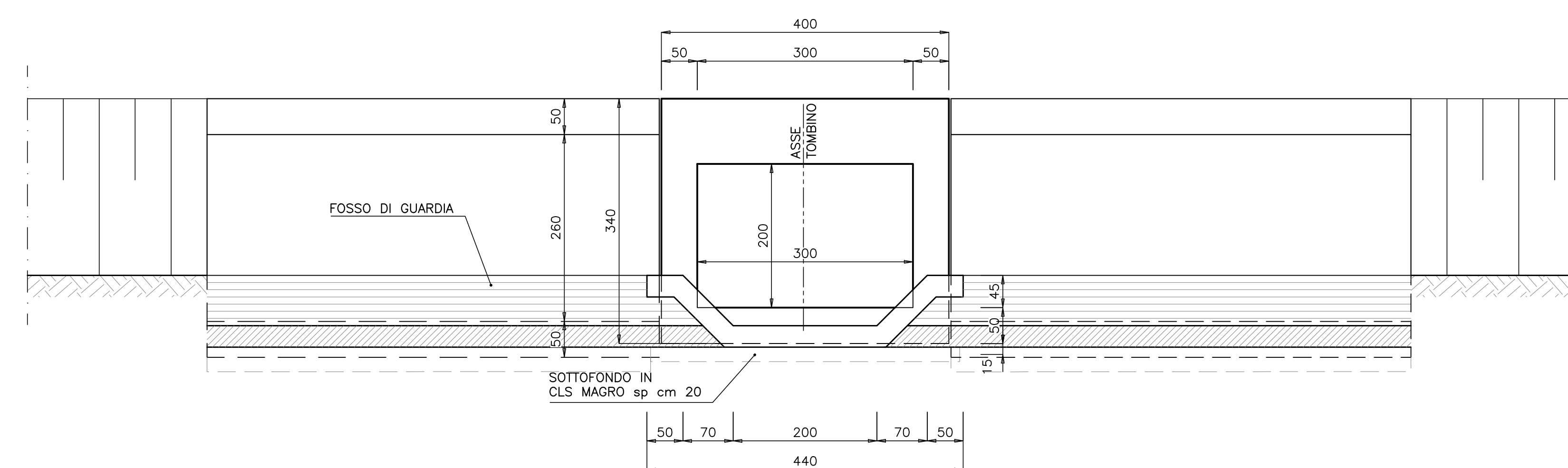
SEZIONE LONGITUDINALE A-A scala 1:100



SEZIONE TRASVERSALE D-D scala 1:50



SEZIONE TRASVERSALE C-C scala 1:50



**ANAS S.p.A.**  
 Direzione Generale  
**DG 41/08**  
 LAVORI DI COSTRUZIONE DEL 3° MEGALOTTO DELLA S.S. 106 JONICA - CAT. B - DALL'INNESTO CON LA S.S. 534 (km 365+150) A ROSETO CAPO SPULICO (km 400+000)

**PROGETTO ESECUTIVO**  
 OPERE D'ARTE MINORI  
 TOMBINI IDRAULICI

Tombino scatolare su Rampa G - Sv Roseto al km 0+082,85 - 3,00x2,00  
 Planimetria, sezioni longitudinali e trasversali

**CONTRAENTE GENERALE:**  
 Società di Progetto  
**SIRJO s.c.p.a.**  
 Presidente:  
 Dott. Arch. Maria Elena Cuzzocrea

**PROGETTAZIONE:**  
**ASTALDI**  
 salini  
 impregio

Il progettista:  
 Dott. Ing. S. Lieto

Consulenti:  
 STE - Progetto stradale ed idraulica  
 ROCKSOL - Opere in sotterraneo  
 ITALCONSULTISTICO - Strutture  
 GEODATA - Geologia e litologia  
 GDS - Geotecnica  
 CINQUE - Gallerie grottesche  
 ECOPLANE - Antenne  
 LAND - Archeologia  
 PROMETEOENGINEERING.IT - Sicurezza ed Impianti  
 Ing. F. GATTO - Intolleranze  
 TECO - Esplosivi

Il coordinatore per la sicurezza:  
 Ing. L.A. Gargiulo

**IL RESPONSABILE DEL PROCEDIMENTO:**  
 Ing. R. Laporta

Rep.: -  
 Codice Progetto: L0716CEI901  
 Codice Elaborato: T04TSA0STRDI01A

Rev.	Data	Descrizione	Redatto	Verificato	Approvato
A	15.04.2019	Emissione	Ing. D. Di Renzo	Ing. F.M. La Camera	Ing. S. Lieto