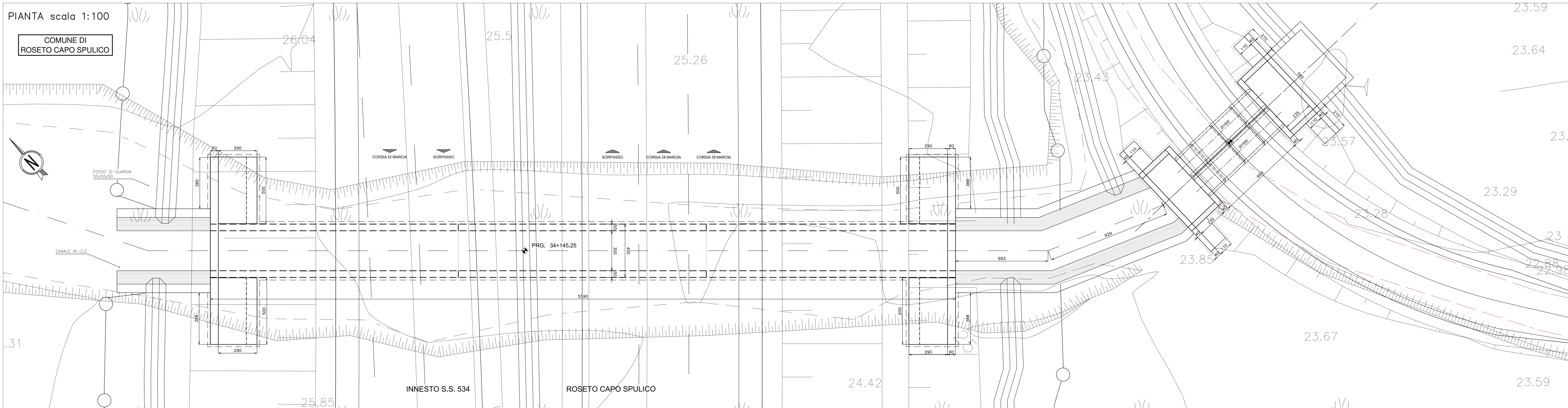
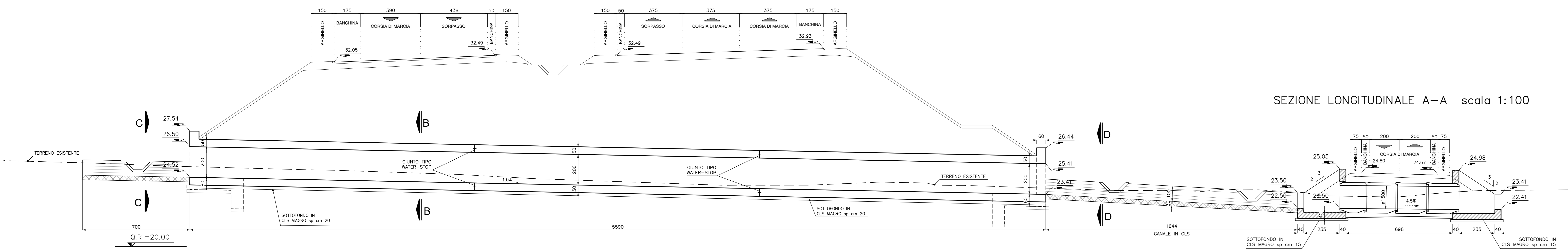


PIANTA scala 1:100

COMUNE DI ROSETO CAPO SPULICO

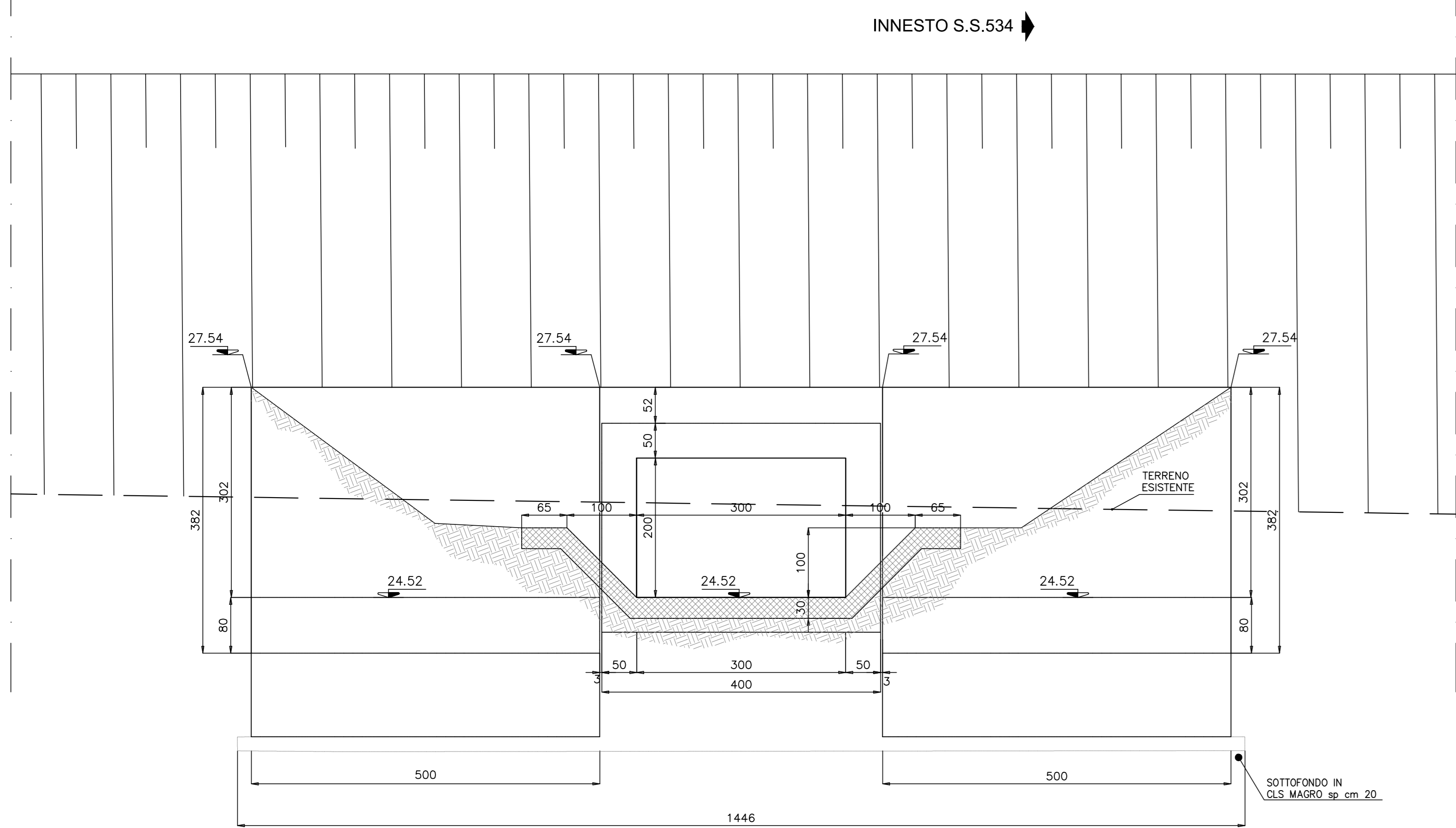


SEZIONE LONGITUDINALE A-A scala 1:100

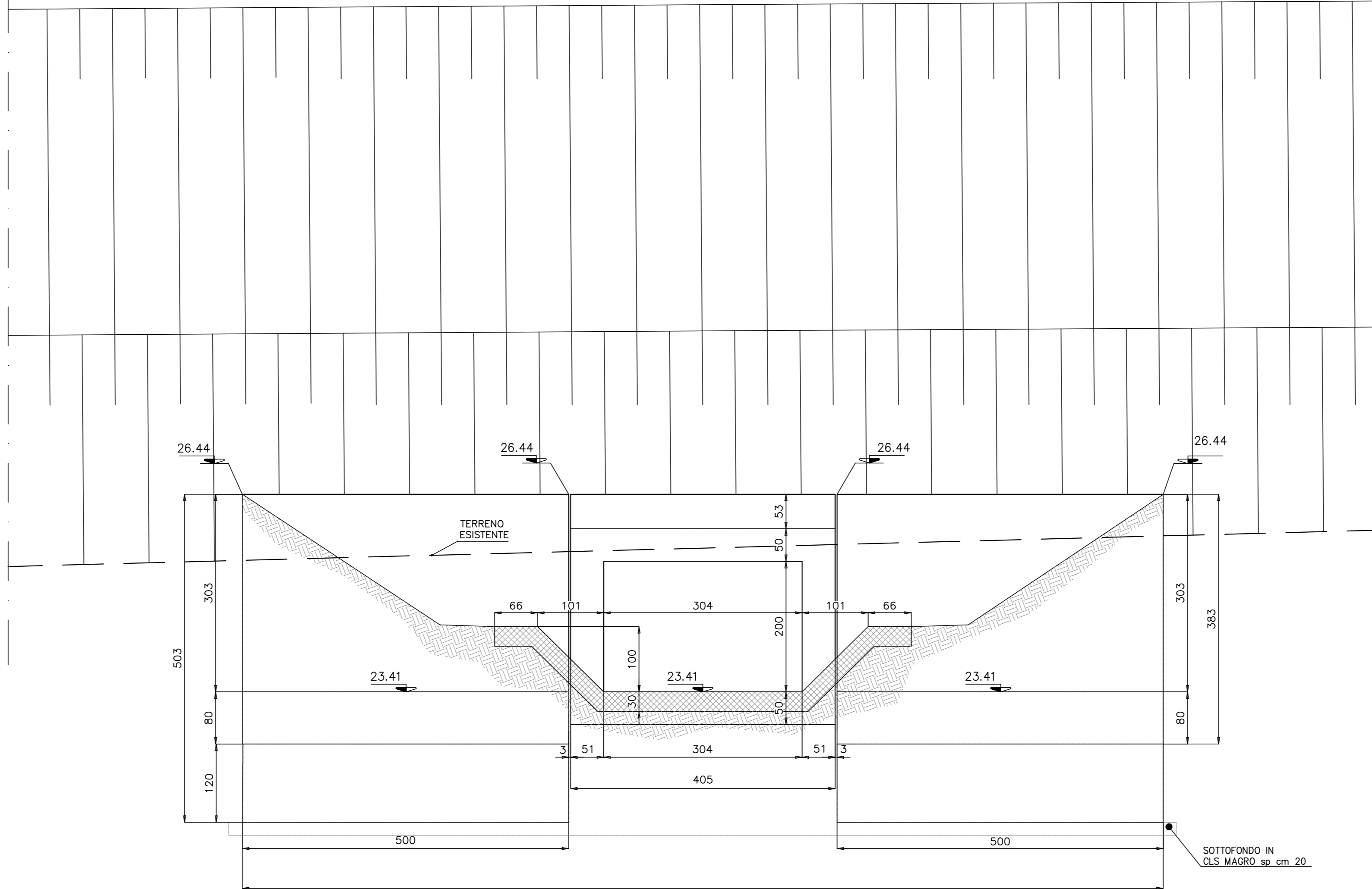


SEZIONE LONGITUDINALE A-A scala 1:100

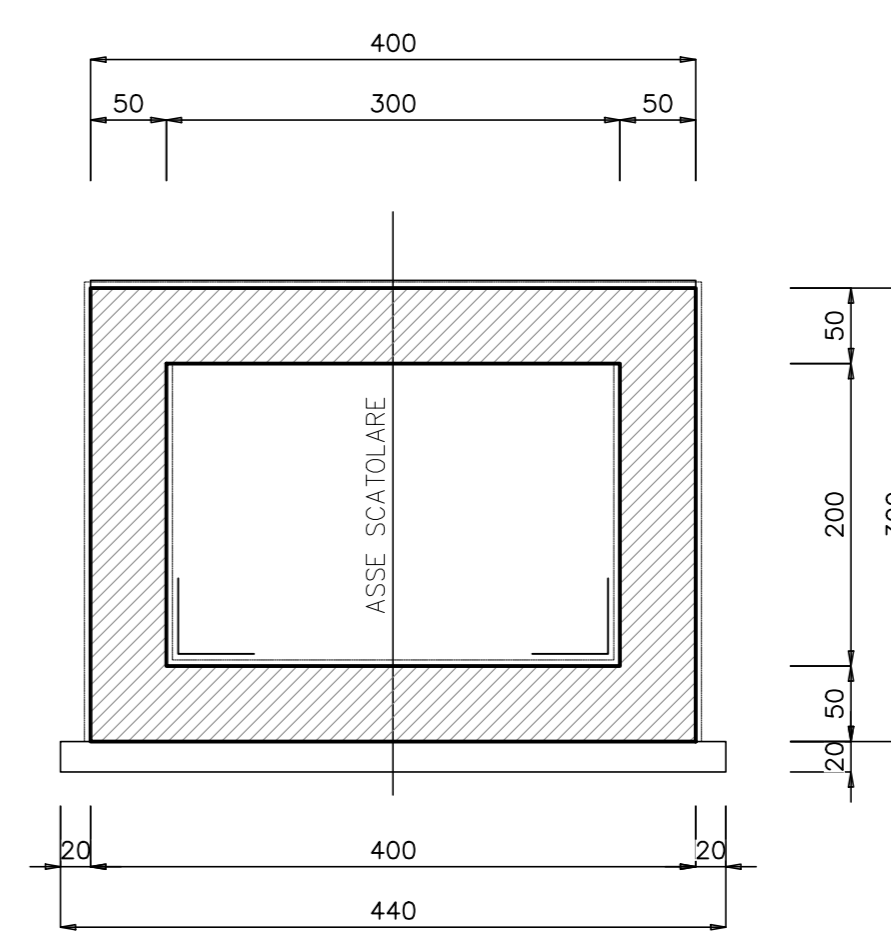
PROSPETTO C-C scala 1:50



PROSPETTO D-D scala 1:50



SEZIONE TRASVERSALE B-B scala 1:50



DG 41/08

LAVORI DI COSTRUZIONE DEL 3° MEGALOTTO DELLA S.S. 106 JONICA - CAT. B - DALL'INNESTO CON LA S.S. 534 (km 365+150) A ROSETO CAPO SPULICO (km 400+000)

PROGETTO ESECUTIVO

OPERE D'ARTE - TOMBINI IDRAULICI

TOMBINO SCATOLARE AL KM 34+145.25 - 3,00x2,00


Planimetria, sezioni longitudinali e trasversali

CONTRAENTE GENERALE:

SIRJO S.C.p.A.

Presidente: Dott. Arch. Maria Elena Cuzzocrea

PROGETTAZIONE:



Il progettista: Dott. Ing. S. Lieto

Consulenti: STE - Progetto strade ed Idraulica

ROXSSGIL - Opere in cantiere

ITALCONSA/ITETCO - Strutture

GEODATA - Geologia e litologia

GIS - Geomatica

CINQUE - Calcolo idraulico

ESORLINE - Anidride

LANO - Archeologia


PROMETHEENGINEERING.IT - Scienza ed Impianti

Ing. F. GATTO - Interferenze

TECO - Spigoli

Il coordinatore per la sicurezza: Ing. A. Gargiulo

IL RESPONSABILE DEL PROCEDIMENTO: Ing. R. Laporta



Rep.: - Scala di rappresentazione: Varie

Codice Progetto: L0716CE1901

Codice Elaborato: T04TSEI STRDIA

Rev. Data Descrizione Revisione Ing. T. Zanello Ing. F. H. La Camera Ing. S. Lieto

Rev. Data Descrizione Revisione Ing. T. Zanello Ing. F. H. La Camera Ing. S. Lieto