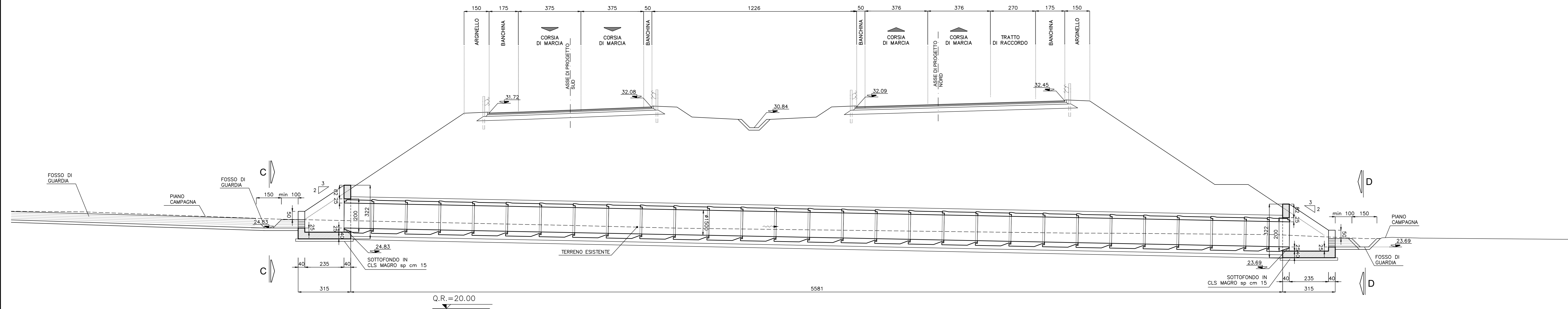


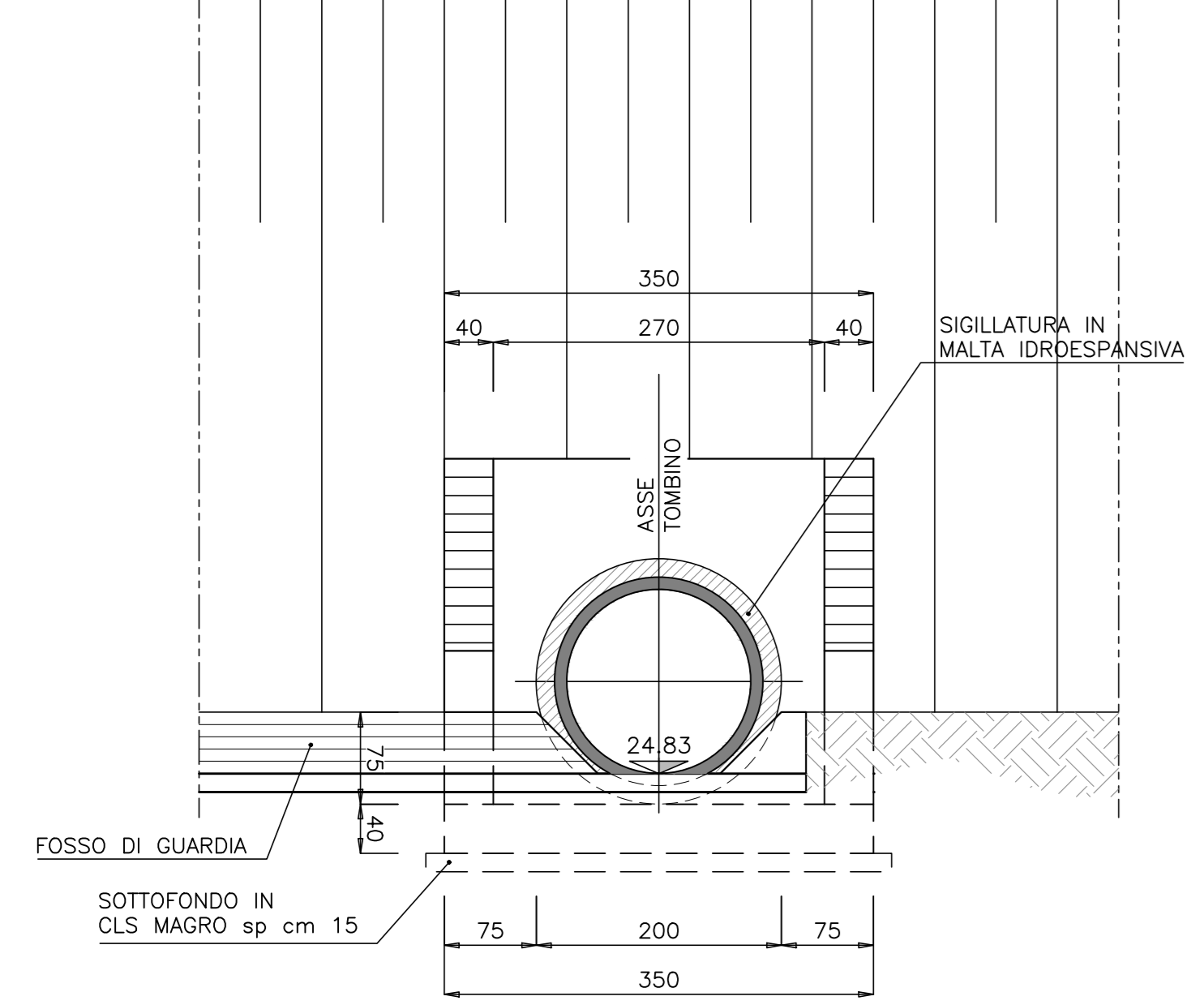
SEZIONE LONGITUDINALE A-A scala 1:100



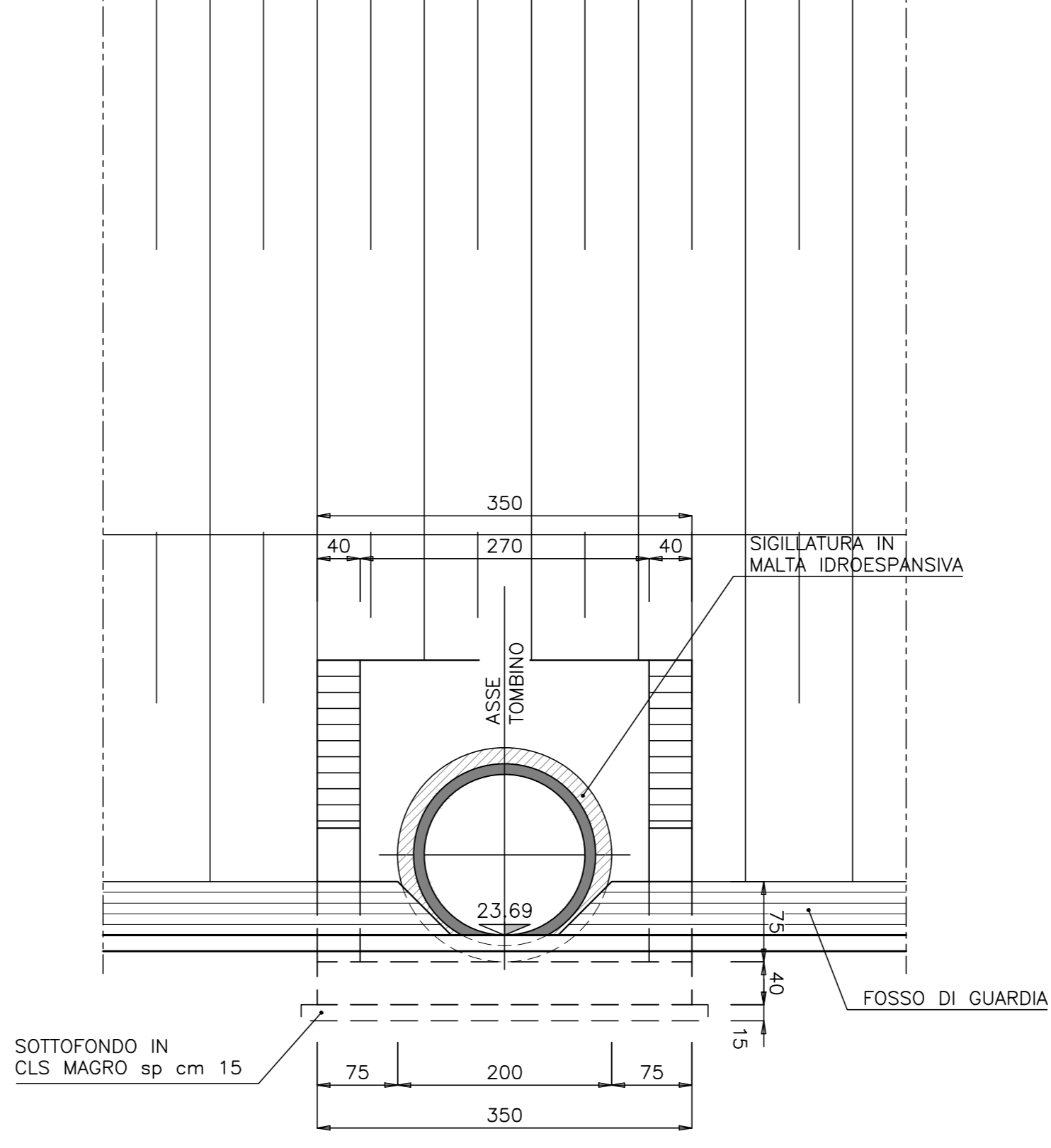
COORDINATE PUNTI NOTEVOLI

P1	X=57088.821 Y=110557.448	P6	X=57147.574 Y=110562.372
P2	X=57091.960 Y=110557.710	P7	X=57150.713 Y=110562.634
P3	X=57092.251 Y=110554.222	P8	X=57151.004 Y=110559.146
P4	X=57089.112 Y=110553.960	P9	X=57147.865 Y=110558.884
P5	X=57089.365 Y=110555.737	P10	X=57150.460 Y=110560.856

SEZIONE C-C scala 1:50



SEZIONE D-D scala 1:50



ANAS S.p.A.
Divisione Generale
DG 41/08
LAVORI DI COSTRUZIONE DEL 3° MEGALOTTO DELLA S.S. 106 JONICA - CAT. B - DALL'INNESTO CON LA S.S. 534 (km 365+150) A ROSETO CAPO SPULICO (km 400+000)

PROGETTO ESECUTIVO
OPERE D'ARTE MINORI
TOMBINI IDRAULICI
Tomboino circolare al km 34+227.03 - diam. 1500
Planimetria, sezioni longitudinali e trasversali

CONTRAENTE GENERALE:
Società di Progetto
SIRJO s.c.p.a.
Presidente:
Dott. Arch. Maria Elena Cuzzocrea

PROGETTAZIONE:
ASTALDI
salini impregio

Il progettista:
Dott. Ing. S. Lieto

Il coordinatore per la sicurezza:
Ing. L.A. Gargiulo

IL RESPONSABILE DEL PROCEDIMENTO:
Ing. R. Laporta

Rep.: -
Codice Progetto: L0716CE1901
Codice Elaborato: T04TOD5STRDIO1A

Rev.	Data	Descrizione	Redatto	Verificato	Approvato
A	15.04.2019	Emissione	Ing. D. Di Renzo	Ing. F.M. La Camera	Ing. S. Lieto

Scala di rappresentazione: varie