PIANTA scala 1:50

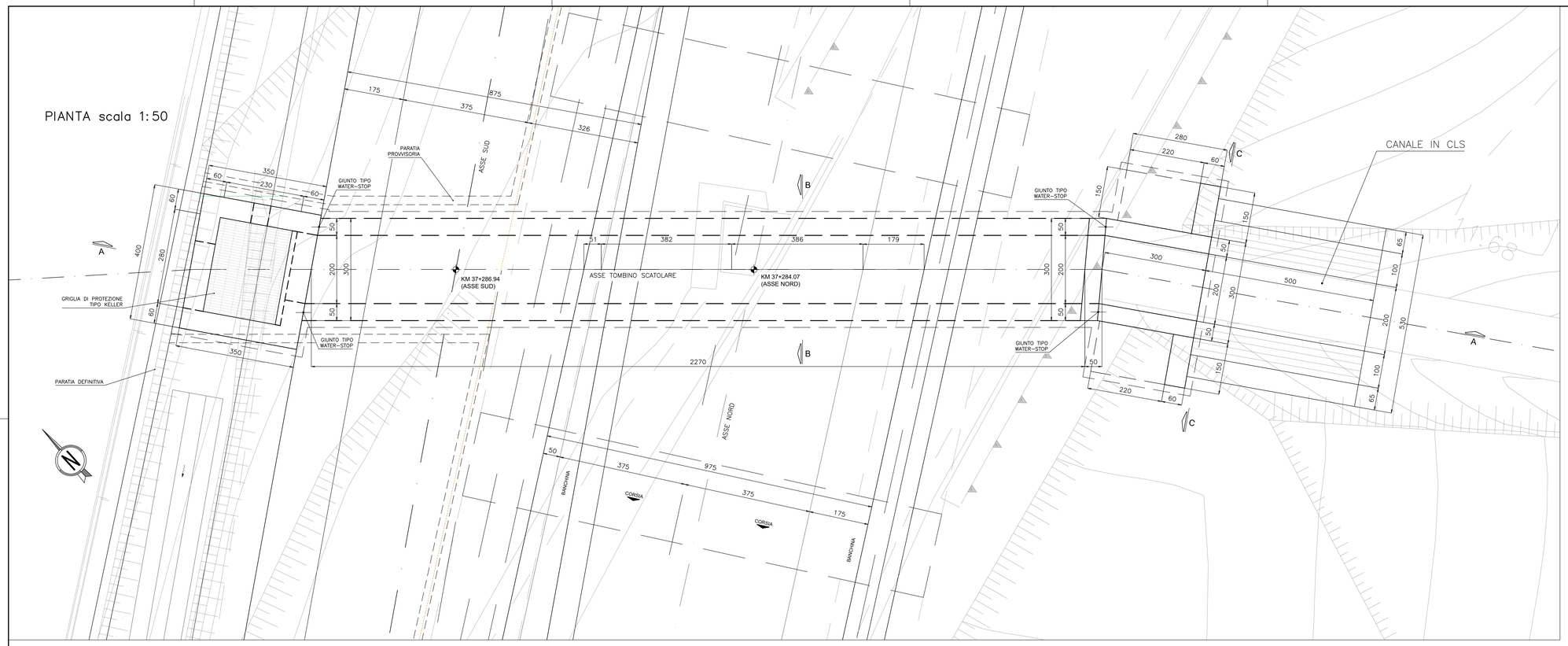

DETTAGLIO "A" scala 1:20

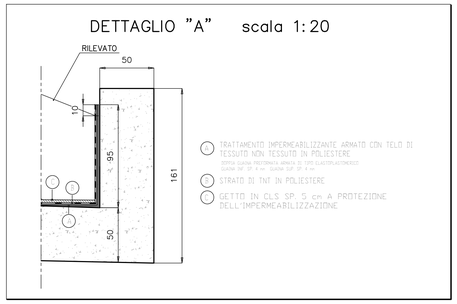

DETTAGLIO "E" scala 1:20

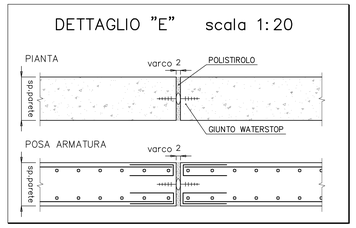

SEZIONE TIPO CANALE IN CLS scala 1:50

H = 1.00 m

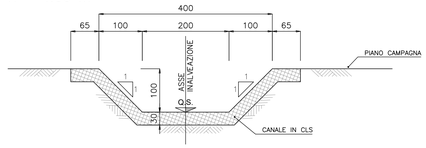

SEZIONE LONGITUDINALE A–A scala 1:50

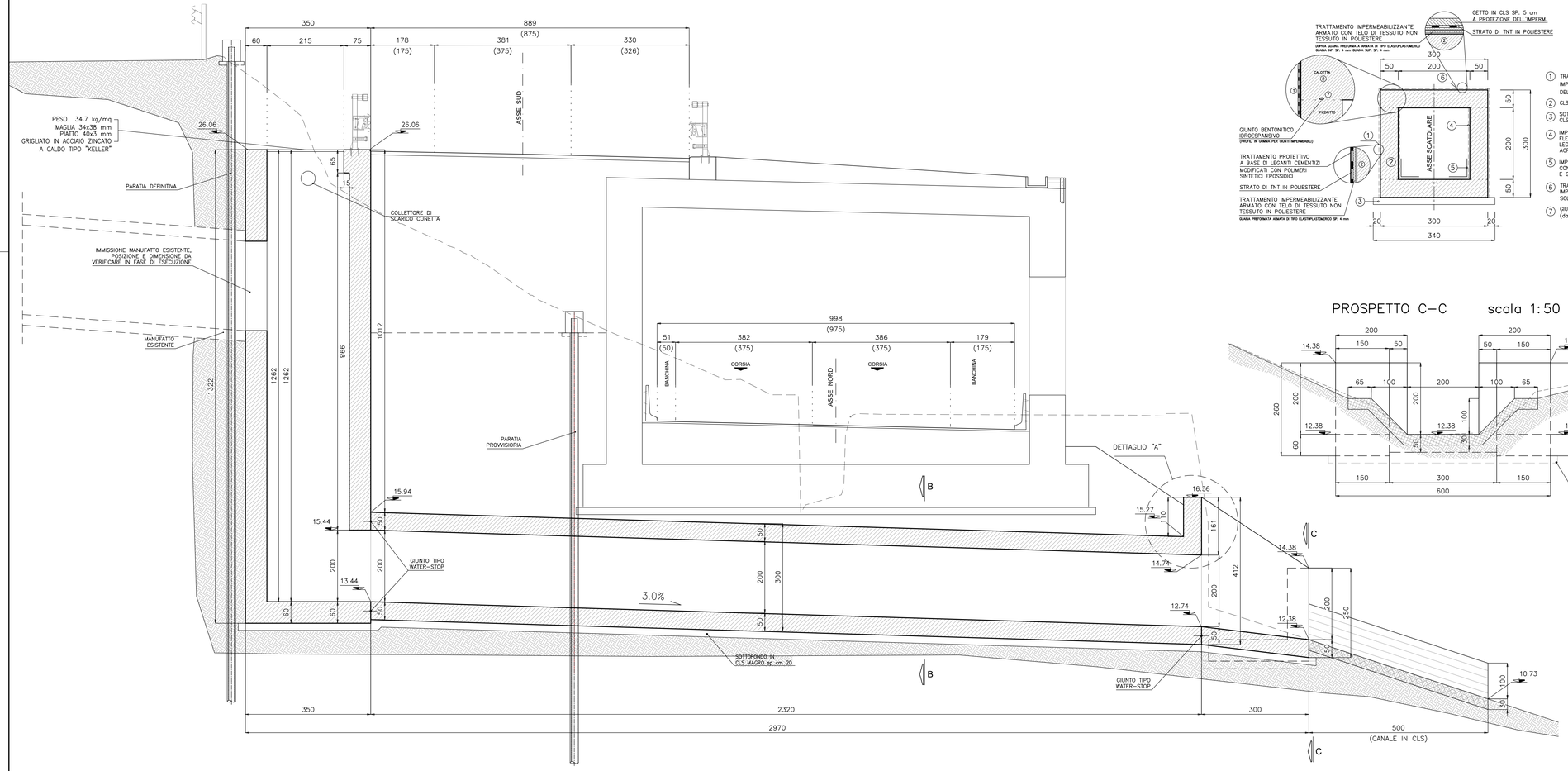

SEZIONE TRASVERSALE B–B scala 1:50

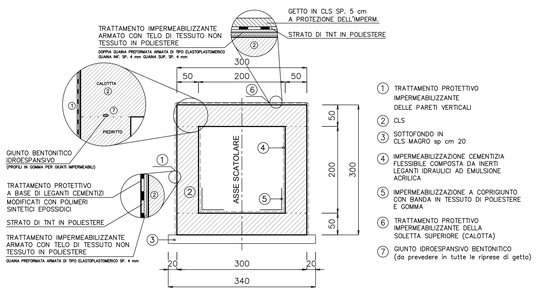

PROSPETTO C–C scala 1:50

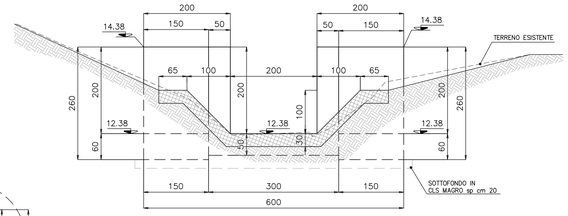

NOTA:
PER LE PARATIE PROVVISIONALI VEDERE
ELABORATO OPERE PROVVISIONALI GALLERIA

ANAS S.p.A.
Direzione Generale

DG 41/08

LAVORI DI COSTRUZIONE DEL 3° MEGALOTTO DELLA S.S. 106 JONICA - CAT. B - DALL'INNESTO CON LA S.S. 534 (km 365+150) A ROSETO CAPO SPULICO (km 400+000)

PROGETTO ESECUTIVO

OPERE D'ARTE MINORI
TOMBINI IDRAULICI

Tombino scatolare al km 37+283.20 - 2,00x2,00
Planimetria, sezioni longitudinali e trasversali

CONTRAENTE GENERALE:
Società di Progetto
SIRJO S.C.p.A.
Presidente:
Dott. Arch. Maria Elena Cuzzocrea

PROGETTAZIONE :
ASTALDI
salini impregilo

Il progettista:
Dott. Ing. S.Lieto

Consulenti:
STE - Progetto stradale ed Idraulica
ROCKSOIL - Opere in sotterraneo
ITALCONSULT/GETECO - Strutture
GEODATA - Geologia e Idrogeologia
GES - Geotecnica
CINIGEO - Gallerie grisutose
ECOPLANE - Ambiente
LAND - Archeologia
PROMETEOENGINEERING.IT - Sicurezza ed Impianti
Ing. F.GATTO - Interferenze
TECO - Espropri

Il coordinatore per la sicurezza:
ing. L.A. Gargiulo

IL RESPONSABILE DEL PROCEDIMENTO:
Ing. R. Lapenta



Rep.: -
Scala di rappresentazione: varie

Codice Progetto: L O 7 1 6 C E 1 9 0 1
Codice Elaborato: T 0 4 T S A 2 S T R D I 0 1 A

Rev.	Data	Descrizione	Redatto	Verificato	Approvato
A	15.04.2019	Emissione	Ing. D. Di Renzo	Ing. F.M. La Camera	Ing. S. Lieto