ANAS S.p.A.
Direzione Generale

DG 41/08

LAVORI DI COSTRUZIONE DEL 3° MEGALOTTO DELLA S.S. 106 JONICA - CAT. B -
DALL'INNESTO CON LA S.S. 534 (km 365+150) A ROSETO CAPO SPULICO (km 400+000)

PROGETTO ESECUTIVO

VIABILITÀ INTERFERITA

Viabilità cavalcavia al km 3+068,31

Sezioni trasversali

CONTRAENTE GENERALE:
Società di Progetto

SIRJO S.C.p.A.

Presidente:
Dott. Arch. Maria Elena Cuzzocrea

PROGETTAZIONE :

ASTALDI

salini impregilo



Il progettista:
Dott. Ing. S.Lieto

Consulenti:
STE - Progetto stradale ed Idraulica
ROCKSOIL - Opere in sotterraneo
ITALCONSULT/SETECO - Strutture
GEODATA - Geologia e Idrogeologia
GES - Geotecnica
CINIGEO - Gallerie grisutose
ECOPLAME - Ambiente
LAND - Archeologia
PROMETEOENGINEERING.IT - Sicurezza ed Impianti
Ing. F.GATTO - Interferenze
TECO - Espropri

Il coordinatore per la sicurezza:
ing. L.A. Gargiulo

IL RESPONSABILE DEL PROCEDIMENTO:
Ing. R. Lapenta

Rep.: T-1041.A

Scala di rappresentazione: 1:200

Codice Progetto: L O 7 1 6 C E 1 7 0 1

Codice Elaborato: T 0 1 I N 0 3 T R A S Z 0 1 A

Rev.	Data	Descrizione	Redatto	Verificato	Approvato
A	28.04.17	Emissione	Ing. D. Di Renzo	Ing. F.M. La Camera	Ing. E. Campa

SCAVI E BONIFICHE	
STERRO	3,336 m²
SCOTICO	1,294 m²
BONIFICA	1,942 m²
RILEVATI	
RIEMPIMENTO ARGINELLO	0,533 m²
RILEVATO	1,130 m²
TERRENO VEGETALE	4,100 m
SOVRASTRUTTURA STRADALE	
STRATO DI USURA	4,266 m
STRATO DI BINDER	4,356 m
STRATO DI FONDAZIONE	1,138 m²
MANUFATTI	
CANALETTA	1,076 m²
CORDOLO	0,009 m²

SEZIONE N.: 1
QT. PROGETTO: 21,529
DIST.PROG.: 0,000
DIST.SUCC.: 9,794
NOME ASSE: IN03 Km 3+068.31

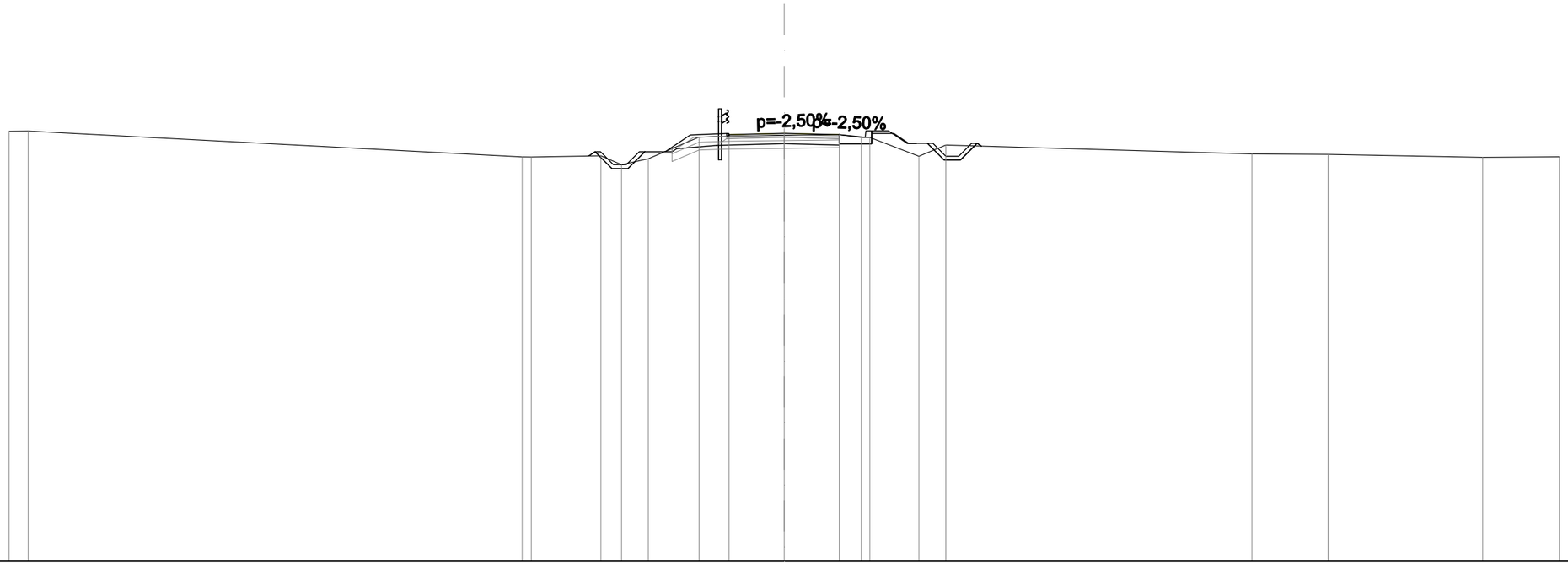

SCALA 1:200

QT.RIF. 5,000

QUOTE PROGETTO STRATO SUP.	21,43 21,48 21,53 21,43 21,48
QUOTE TERRENO	21,61 21,62 20,62 20,61 20,66 20,32 20,55 21,38 21,42 21,45 21,48 21,37 21,37 20,64 21,08 20,73 20,71 20,60 20,62
DISTANZE PARZIALI STRATO SUP.	0,79 0,97 1,41 2,13 2,13 1,00 0,65 0,72 0,79
DISTANZE PROGETTO STRATO SUP.	-7,32 -6,67 -6,04 -5,39 -4,61 -3,63 -2,22 -2,13 0,00 2,13 3,13 4,03 4,76 5,54 6,19 6,82 7,47
DISTANZE TERRENO	-30,00 -29,26 -10,14 -9,79 -7,09 -6,29 -5,26 -3,29 -2,13 0,00 2,13 2,98 3,31 5,21 6,26 18,10 21,05 27,04 30,00

SCAVI E BONIFICHE	
STERRO	2,964 m²
SCOTICO	1,615 m²
BONIFICA	2,424 m²
RILEVATI	
RIEMPIMENTO ARGINELLO	0,532 m²
RILEVATO	0,501 m²
TERRENO VEGETALE	2,462 m
SOVRASTRUTTURA STRADALE	
STRATO DI USURA	5,976 m
STRATO DI BINDER	6,067 m
STRATO DI FONDAZIONE	1,566 m²
MANUFATTI	
CANALETTA	0,327 m²
CORDOLO	0,009 m²

SEZIONE N.: 2
QT. PROGETTO: 21,404
DIST.PROG.: 9,794
DIST.PREC.: 9,794
DIST.SUCC.: 27,365
NOME ASSE: IN03 Km 3+068.31



SCALA 1:200

QT.RIF. 5,000

QUOTE PROGETTO STRATO SUP.	21,28 21,33 21,40 21,33 21,28
QUOTE TERRENO	21,26 21,10 20,53 20,49 20,52 20,25 20,32 20,63 21,27 21,31 21,31 21,34 21,28 21,28 20,94 20,19 20,33 20,79 20,89 20,84 20,57 20,58
DISTANZE PARZIALI STRATO SUP.	2,58 2,58 1,41 0,87 0,79
DISTANZE PROGETTO STRATO SUP.	-2,99 -2,58 0,00 2,58 3,08 4,49 5,36 6,15 6,80 7,42 8,07
DISTANZE TERRENO	-30,00 -21,83 -10,99 -8,57 -6,96 -6,33 -5,51 -4,64 -3,14 -2,14 0,00 2,14 2,61 3,40 4,29 6,12 6,48 7,95 8,50 13,03 27,50 30,00

SCAVI E BONIFICHE	
STERRO	1,046 m²
SCOTICO	2,441 m²
BONIFICA	3,663 m²
RILEVATI	
RIEMPIMENTO ARGINELLO	0,532 m²
RILEVATO	3,164 m²
TERRENO VEGETALE	3,189 m
SOVRASTRUTTURA STRADALE	
STRATO DI USURA	9,500 m
STRATO DI BINDER	9,591 m
STRATO DI FONDAZIONE	2,447 m²
MANUFATTI	
CANALETTA	0,328 m²
CORDOLO	0,009 m²

SEZIONE N.: 3
QT. PROGETTO: 21,494
DIST.PROG.: 37,160
DIST.PREC.: 27,365
DIST.SUCC.: 22,840
NOME ASSE: IN03 Km 3+068.31

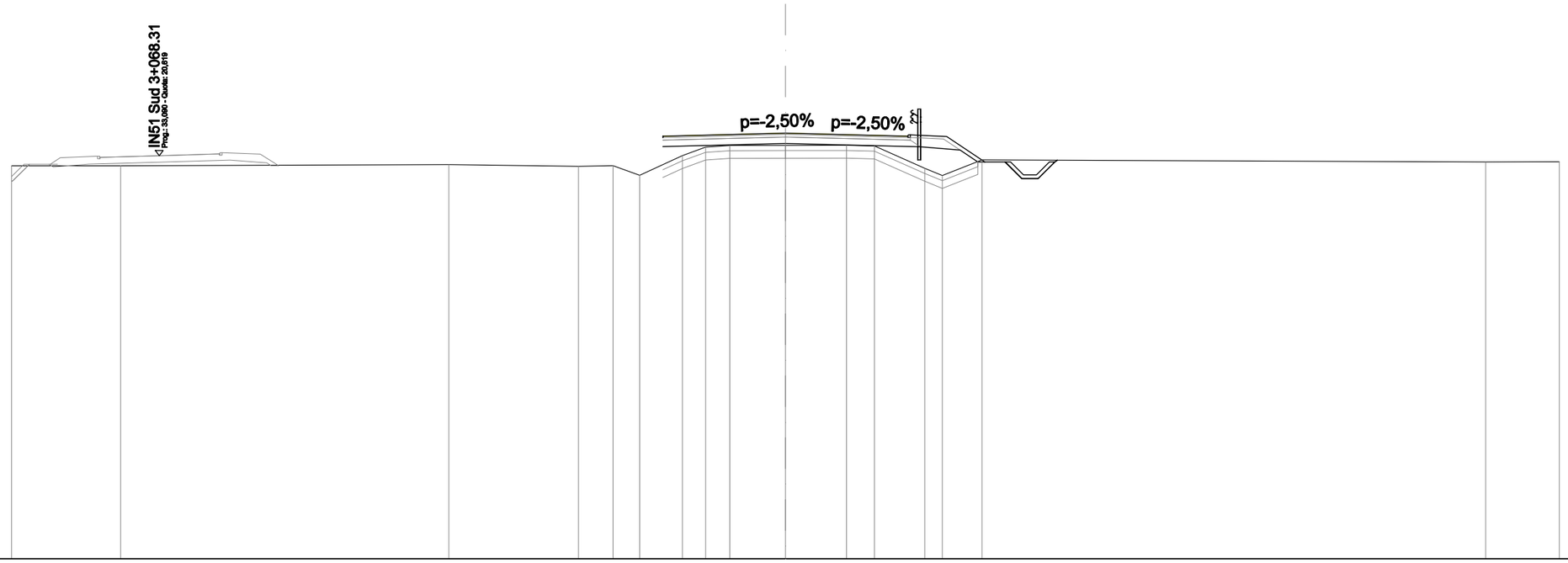

SCALA 1:200

QT.RIF. 5,000

QUOTE PROGETTO STRATO SUP.	21,33 21,38 21,49 21,33 21,38
QUOTE TERRENO	20,23 20,23 20,28 20,21 20,23 19,86 20,62 20,95 21,01 21,02 21,02 21,00 20,13 19,85 20,46 20,38 20,38
DISTANZE PARZIALI STRATO SUP.	1,25 3,50 3,50 1,25 1,41 1,48 0,79
DISTANZE PROGETTO STRATO SUP.	-4,75 -3,50 0,00 3,50 4,75 4,84 6,25 7,73 8,52 9,17 9,79 10,44
DISTANZE TERRENO	-30,00 -25,77 -13,05 -8,02 -6,68 -5,65 -4,00 -3,09 -2,16 0,00 2,37 3,45 5,40 6,08 7,62 27,15 30,00

SCAVI E BONIFICHE	
STERRO	2,058 m²
SCOTICO	3,631 m²
BONIFICA	5,450 m²
RILEVATI	
RIEMPIMENTO ARGINELLO	1,064 m²
RILEVATO	21,699 m²
TERRENO VEGETALE	10,281 m
SOVRASTRUTTURA STRADALE	
STRATO DI USURA	9,500 m
STRATO DI BINDER	9,680 m
STRATO DI FONDAZIONE	2,518 m²
MANUFATTI	
CANALETTA	0,655 m²
CORDOLO	0,018 m²

SEZIONE N.: 4
QT. PROGETTO: 22,285
DIST.PROG.: 60,000
DIST.PREC.: 22,840
DIST.SUCC.: 20,000
NOME ASSE: IN03 Km 3+068.31

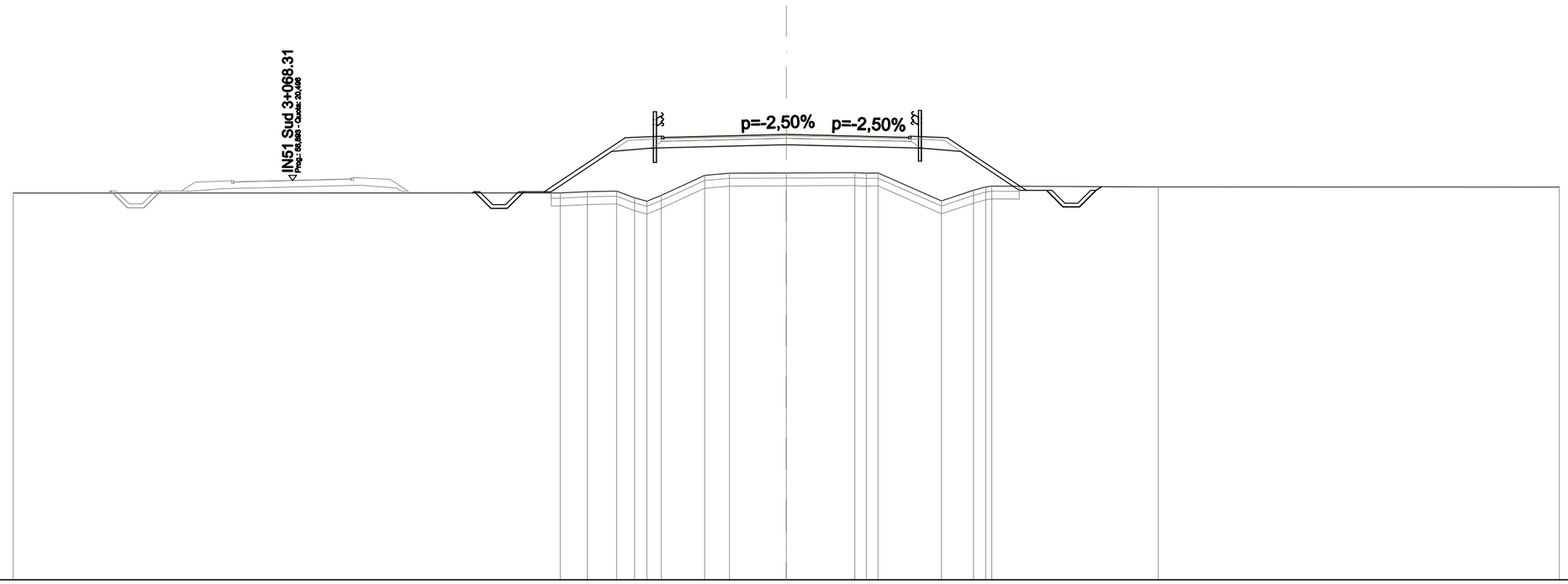

SCALA 1:200

QT.RIF. 5,000

QUOTE PROGETTO STRATO SUP.	22,12 22,17 22,28 22,12 22,17
QUOTE TERRENO	20,01 20,01 20,06 20,08 19,82 19,92 20,69 20,78 20,79 20,80 20,79 19,70 20,12 20,28 20,25 20,24
DISTANZE PARZIALI STRATO SUP.	0,79 3,14 1,41 1,25 3,50 3,50 1,25 1,41 3,06 0,79
DISTANZE PROGETTO STRATO SUP.	-12,11 -11,46 -10,83 -10,18 -9,39 -6,25 -4,84 -4,75 -3,50 0,00 3,50 4,75 4,84 6,25 9,31 10,10 10,75 11,37 12,02
DISTANZE TERRENO	-30,00 -8,77 -7,72 -6,58 -5,88 -4,85 -3,17 -2,20 0,00 2,66 3,56 6,02 7,27 7,98 14,44 30,00

SCAVI E BONIFICHE	
STERRO	2,632 m²
SCOTICO	4,499 m²
BONIFICA	6,750 m²
RILEVATI	
RIEMPIMENTO ARGINELLO	1,064 m²
RILEVATO	48,467 m²
TERRENO VEGETALE	15,493 m
SOVRASTRUTTURA STRADALE	
STRATO DI USURA	9,500 m
STRATO DI BINDER	9,680 m
STRATO DI FONDAZIONE	2,518 m²
MANUFATTI	
CANALETTA	0,656 m²
CORDOLO	0,018 m²

SEZIONE N.: 5
QT. PROGETTO: 23,507
DIST.PROG.: 80,000
DIST.PREC.: 20,000
DIST.SUCC.: 20,000
NOME ASSE: IN03 Km 3+068.31

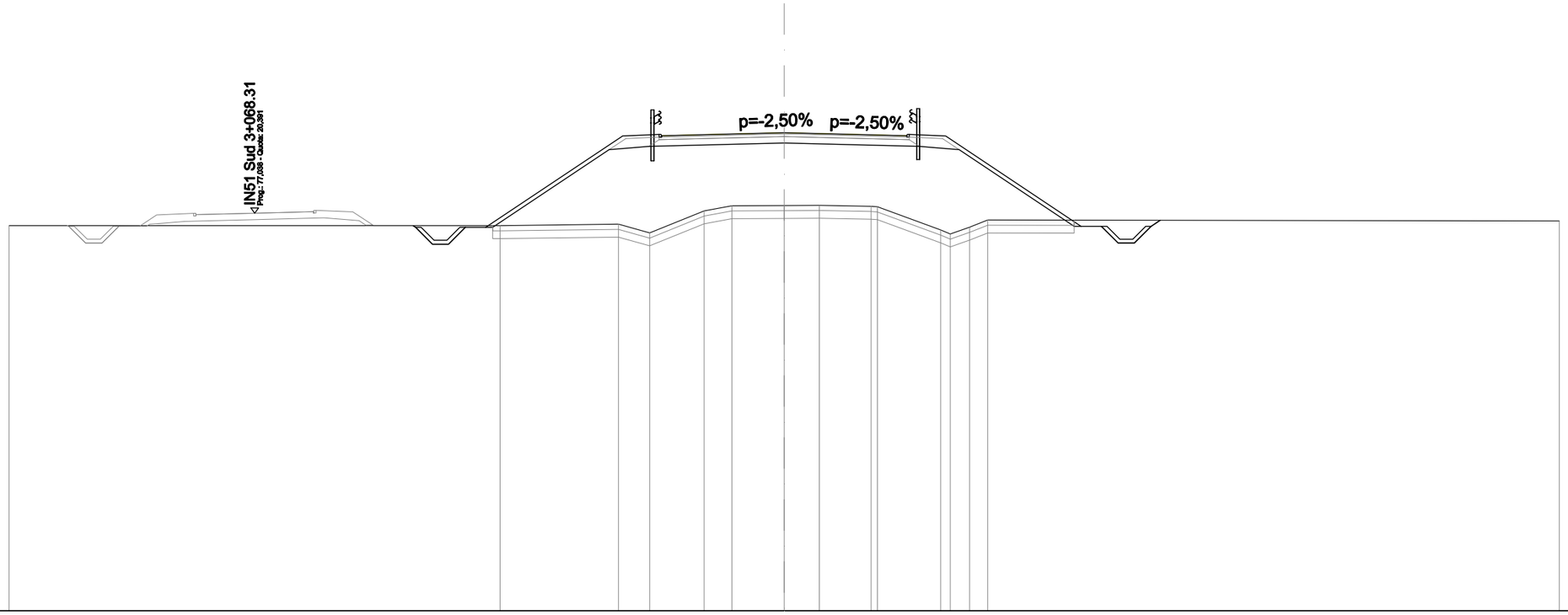

SCALA 1:200

QT.RIF. 5,000

QUOTE PROGETTO STRATO SUP.	23,34 23,39 23,51 23,34 23,39
QUOTE TERRENO	19,91 19,91 19,96 19,63 20,48 20,68 20,69 20,69 20,66 20,64 19,74 19,85 20,12 20,09
DISTANZE PARZIALI STRATO SUP.	0,79 5,30 1,41 1,25 3,50 3,50 1,25 1,41 5,24 0,79
DISTANZE PROGETTO STRATO SUP.	-14,26 -13,61 -12,99 -12,34 -11,55 -6,25 -4,84 -4,75 -3,50 0,00 3,50 4,75 4,84 6,25 11,49 12,28 12,93 13,55 14,20
DISTANZE TERRENO	-30,00 -10,99 -6,41 -5,20 -3,10 -2,02 0,00 1,36 3,36 3,61 6,06 7,17 7,88 30,00

SCAVI E BONIFICHE	
STERRO	2,832 m²
SCOTICO	5,492 m²
BONIFICA	8,241 m²
RILEVATI	
RIEMPIMENTO ARGINELLO	1,059 m²
RILEVATO	86,249 m²
TERRENO VEGETALE	21,458 m
SOVRASTRUTTURA STRADALE	
STRATO DI USURA	9,500 m
STRATO DI BINDER	9,680 m
STRATO DI FONDAZIONE	2,517 m²
MANUFATTI	
CANALETTA	0,654 m²
CORDOLO	0,018 m²

SEZIONE N.: 6
QT. PROGETTO: 24,907
DIST.PROG.: 100,000
DIST.PREC.: 20,000
DIST.SUCC.: 20,000
NOME ASSE: IN03 Km 3+068.31

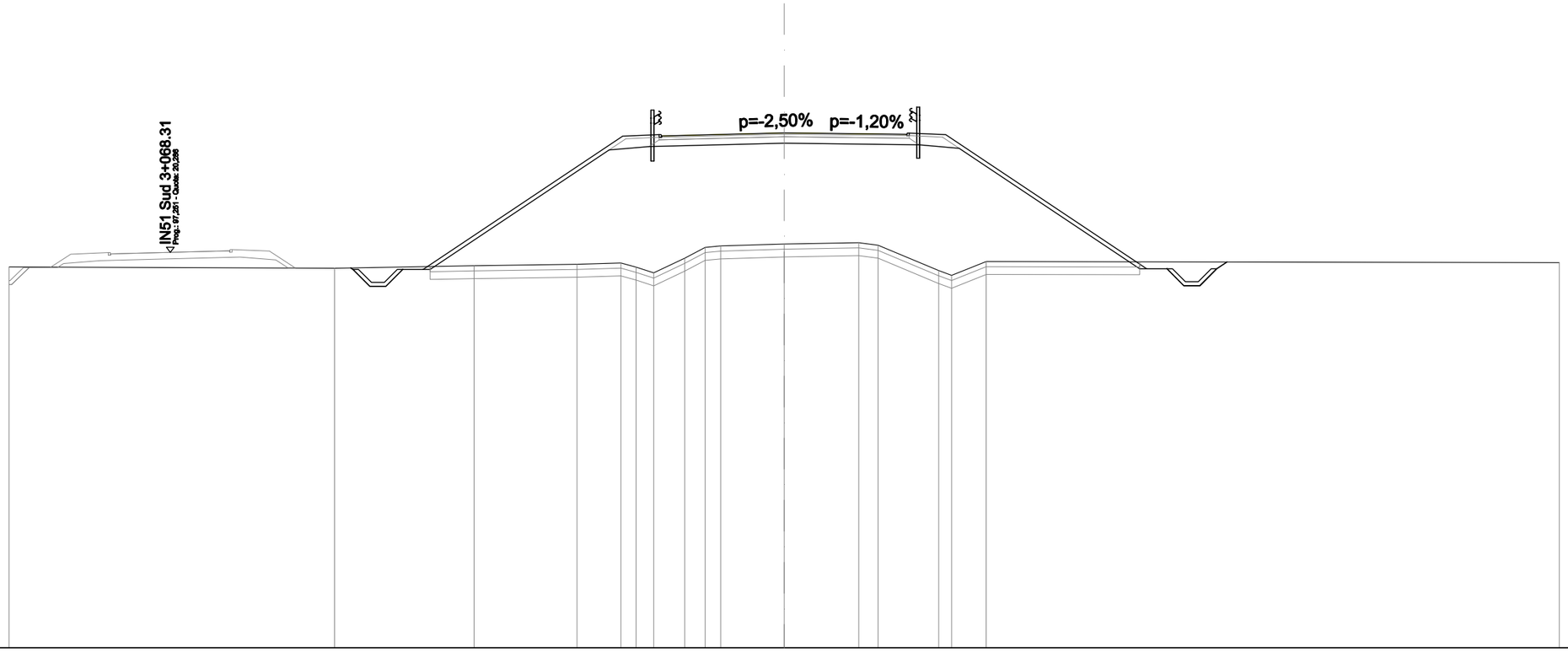

SCALA 1:200

QT.RIF. 5,000

QUOTE PROGETTO STRATO SUP.	24,74 24,79 24,91 24,80 24,85
QUOTE TERRENO	19,72 19,67 19,77 19,83 19,88 19,71 19,49 20,06 20,48 20,54 20,61 20,66 20,56 19,58 19,40 19,93 19,89
DISTANZE PARZIALI STRATO SUP.	0,79 7,72 1,41 1,25 3,50 3,50 1,25 1,41 7,78 0,79
DISTANZE PROGETTO STRATO SUP.	-16,69 -16,04 -15,41 -14,76 -13,97 -6,25 -4,84 -4,75 -3,50 0,00 3,50 4,75 4,84 6,25 14,03 14,82 15,47 16,09 16,74
DISTANZE TERRENO	-30,00 -17,40 -12,00 -8,02 -6,32 -5,73 -5,05 -3,85 -3,06 -2,46 0,00 2,88 3,64 5,98 6,48 7,82 30,00

SCAVI E BONIFICHE	
STERRO	3,473 m²
SCOTICO	7,309 m²
BONIFICA	10,958 m²
RILEVATI	
RIEMPIMENTO ARGINELLO	1,053 m²
RILEVATO	136,492 m²
TERRENO VEGETALE	31,548 m
SOVRASTRUTTURA STRADALE	
STRATO DI USURA	9,500 m
STRATO DI BINDER	9,680 m
STRATO DI FONDAZIONE	2,514 m²
MANUFATTI	
CANALETTA	0,655 m²
CORDOLO	0,018 m²

SEZIONE N.: 7
QT. PROGETTO: 26,285
DIST.PROG.: 120,000
DIST.PREC.: 20,000
DIST.SUCC.: 20,000
NOME ASSE: IN03 Km 3+068.31

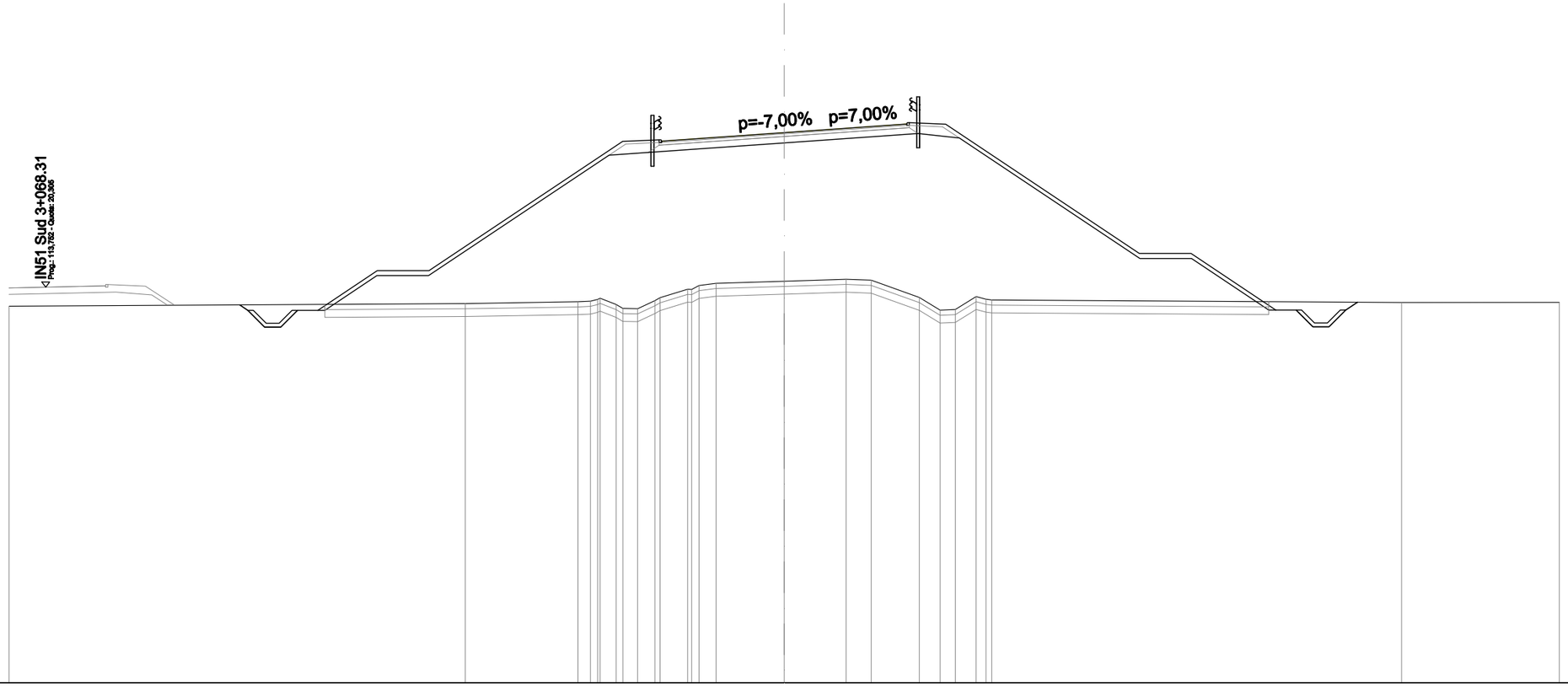

SCALA 1:200

QT.RIF. 5,000

QUOTE PROGETTO STRATO SUP.	25,90 25,95 26,28 26,57 26,62
QUOTE TERRENO	19,57 19,67 19,74 19,83 19,63 19,47 19,78 19,90 20,23 20,45 20,53 20,61 20,57 19,91 19,42 19,44 19,94 19,81 19,71 19,72
DISTANZE PARZIALI STRATO SUP.	0,79 2,30 2,00 7,50 1,41 1,25 3,50 3,50 1,25 1,41 7,50 2,00 3,28 0,79
DISTANZE PROGETTO STRATO SUP.	-20,76 -20,11 -19,48 -18,83 -18,05 -15,75 -13,75 -6,25 -4,84 -4,75 -3,50 0,00 3,50 4,75 4,84 6,25 13,75 15,75 19,02 19,81 20,46 21,09 21,74
DISTANZE TERRENO	-30,00 -12,34 -7,98 -7,22 -6,51 -5,67 -5,00 -4,80 -3,74 -2,63 0,00 2,40 3,37 5,23 6,04 6,62 7,43 8,04 23,89 30,00

SCAVI E BONIFICHE	
STERRO	4,090 m²
SCOTICO	8,135 m²
BONIFICA	12,205 m²
RILEVATI	
RIEMPIMENTO ARGINELLO	1,048 m²
RILEVATO	188,493 m²
TERRENO VEGETALE	36,530 m
SOVRASTRUTTURA STRADALE	
STRATO DI USURA	9,500 m
STRATO DI BINDER	9,680 m
STRATO DI FONDAZIONE	2,514 m²
MANUFATTI	
CANALETTA	0,657 m²
CORDOLO	0,018 m²

SEZIONE N.: 8
QT. PROGETTO: 27,443
DIST.PROG.: 140,000
DIST.PREC.: 20,000
DIST.SUCC.: 20,000
NOME ASSE: IN03 Km 3+068.31

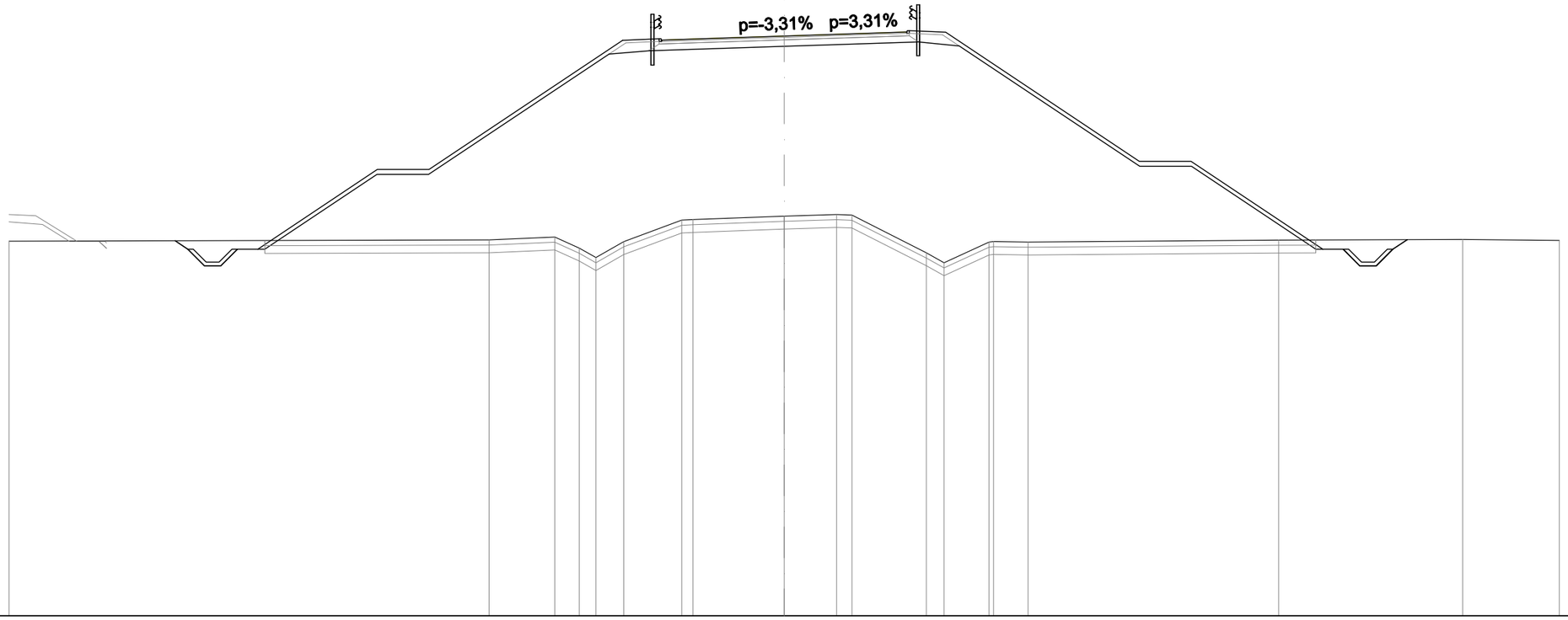

SCALA 1:200

QT.RIF. 5,000

QUOTE PROGETTO STRATO SUP.	27,24 27,29 27,44 27,55 27,60
QUOTE TERRENO	19,50 19,55 19,66 19,23 18,87 19,48 20,32 20,34 20,47 20,53 20,51 19,05 18,67 19,47 19,49 19,47 19,54 19,57 19,53
DISTANZE PARZIALI STRATO SUP.	0,79 4,62 2,00 7,50 1,41 1,25 3,50 3,50 1,25 1,41 7,50 2,00 5,10 0,79
DISTANZE PROGETTO STRATO SUP.	-23,08 -22,43 -21,81 -21,16 -20,37 -15,75 -13,75 -6,25 -4,84 -4,75 -3,50 0,00 3,50 4,75 4,84 6,25 13,75 15,75 20,85 21,63 22,28 22,91 23,56
DISTANZE TERRENO	-30,00 -11,42 -8,88 -7,93 -7,28 -6,21 -3,97 -3,53 0,00 2,03 2,62 5,50 6,19 7,93 8,10 9,44 19,13 26,26 30,00

SCAVI E BONIFICHE	
STERRO	4,416 m²
SCOTICO	8,732 m²
BONIFICA	13,101 m²
RILEVATI	
RIEMPIMENTO ARGINELLO	1,066 m²
RILEVATO	228,094 m²
TERRENO VEGETALE	40,124 m
SOVRASTRUTTURA STRADALE	
STRATO DI USURA	9,500 m
STRATO DI BINDER	9,680 m
STRATO DI FONDAZIONE	2,518 m²
MANUFATTI	
CANALETTA	0,655 m²
CORDOLO	0,018 m²

SEZIONE N.: 9
QT. PROGETTO: 28,335
DIST.PROG.: 160,000
DIST.PREC.: 20,000
DIST.SUCC.: 20,000
NOME ASSE: IN03 Km 3+068.31

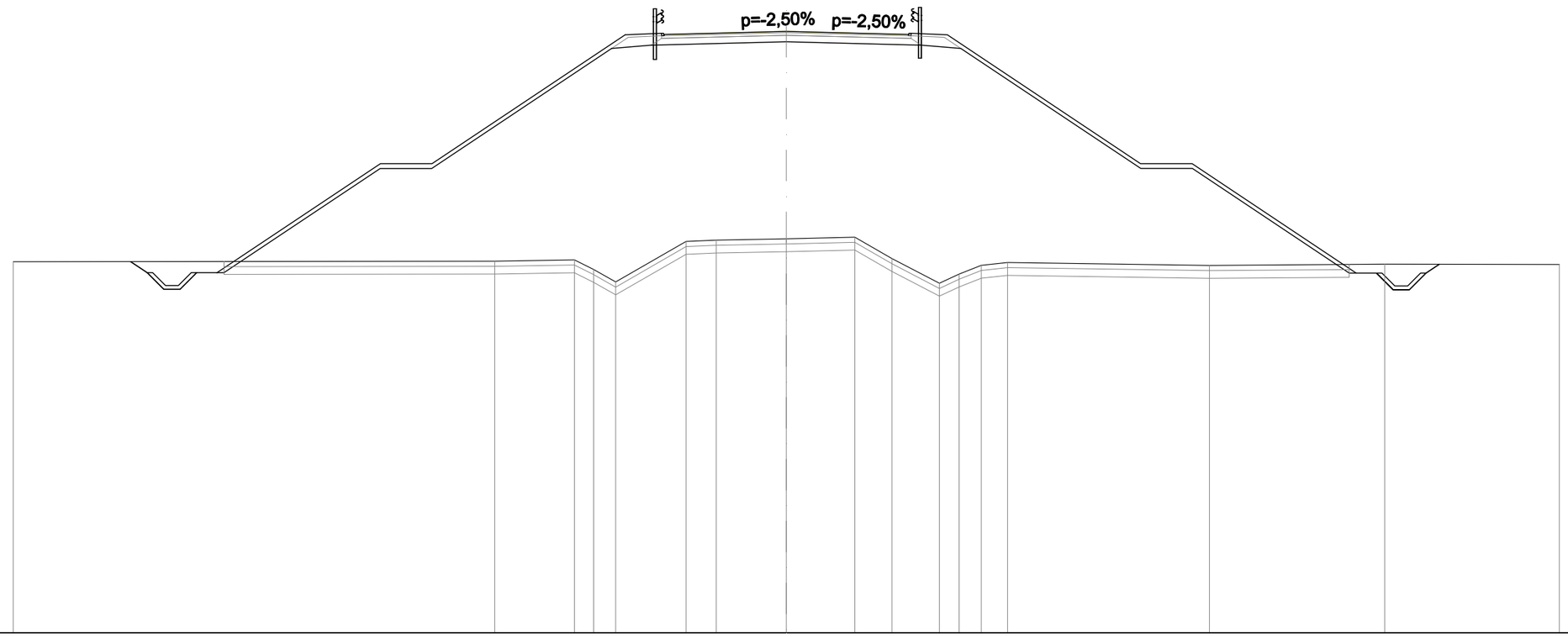

SCALA 1:200

QT.RIF. 5,000

QUOTE PROGETTO STRATO SUP.	28,17 28,22 28,33 28,17 28,22
QUOTE TERRENO	19,40 19,42 19,47 19,10 18,61 20,19 20,24 20,29 20,35 19,52 18,56 18,92 19,26 19,37 19,26 19,30 19,29
DISTANZE PARZIALI STRATO SUP.	0,79 6,34 2,00 7,50 1,41 1,25 3,50 3,50 1,25 1,41 7,50 2,00 6,37 0,79
DISTANZE PROGETTO STRATO SUP.	-24,80 -24,15 -23,53 -22,88 -22,09 -15,75 -13,75 -6,25 -4,84 -4,75 -3,50 0,00 3,50 4,75 4,84 6,25 13,75 15,75 22,11 22,90 23,55 24,18 24,83
DISTANZE TERRENO	-30,00 -11,32 -8,22 -7,47 -6,62 -3,89 -2,72 0,00 2,66 4,10 5,94 6,71 7,57 8,59 16,42 23,23 30,00

SCAVI E BONIFICHE	
STERRO	4,907 m²
SCOTICO	9,243 m²
BONIFICA	13,863 m²
RILEVATI	
RIEMPIMENTO ARGINELLO	1,066 m²
RILEVATO	262,695 m²
TERRENO VEGETALE	43,184 m
SOVRASTRUTTURA STRADALE	
STRATO DI USURA	9,500 m
STRATO DI BINDER	9,680 m
STRATO DI FONDAZIONE	2,518 m²
MANUFATTI	
CANALETTA	0,654 m²
CORDOLO	0,018 m²

SEZIONE N.: 10
QT. PROGETTO: 28,960
DIST.PROG.: 180,000
DIST.PREC.: 20,000
DIST.SUCC.: 20,000
NOME ASSE: IN03 Km 3+068.31

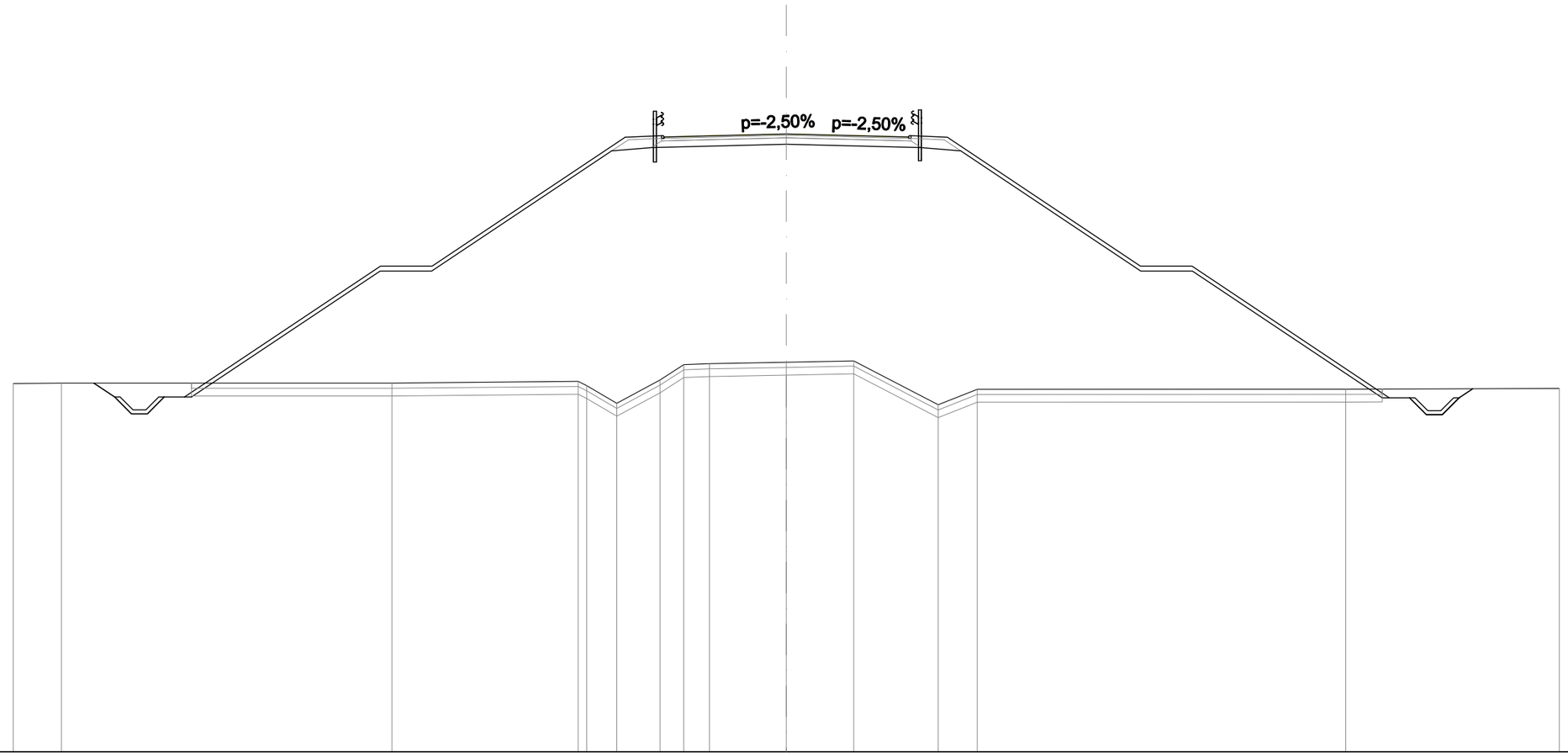

SCALA 1:200

QT.RIF. 5,000

QUOTE PROGETTO STRATO SUP.	28,79 28,84 28,96 28,79 28,84
QUOTE TERRENO	19,28 19,30 19,30 19,37 19,20 18,51 19,42 20,01 20,05 20,10 20,16 18,46 19,06 19,06 19,09
DISTANZE PARZIALI STRATO SUP.	0,79 7,61 2,00 7,50 1,41 1,25 3,50 3,50 1,25 1,41 7,50 2,00 7,65 0,79
DISTANZE PROGETTO STRATO SUP.	-26,06 -25,41 -24,79 -24,14 -23,35 -15,75 -13,75 -6,25 -4,84 -4,75 -3,50 0,00 3,50 4,75 4,84 6,25 13,75 15,75 23,40 24,19 24,84 25,46 26,11
DISTANZE TERRENO	-30,00 -28,13 -15,30 -8,08 -7,74 -6,58 -4,90 -3,98 -2,98 0,00 2,62 5,90 7,41 21,71 30,00

SCAVI E BONIFICHE	
STERRO	4,473 m²
SCOTICO	9,545 m²
BONIFICA	14,320 m²
RILEVATI	
RIEMPIMENTO ARGINELLO	1,064 m²
RILEVATO	286,457 m²
TERRENO VEGETALE	45,013 m
SOVRASTRUTTURA STRADALE	
STRATO DI USURA	9,500 m
STRATO DI BINDER	9,680 m
STRATO DI FONDAZIONE	2,518 m²
MANUFATTI	
CANALETTA	0,654 m²
CORDOLO	0,018 m²

SEZIONE N.: 11
QT. PROGETTO: 29,318
DIST.PROG.: 200,000
DIST.PREC.: 20,000
DIST.SUCC.: 13,735
NOME ASSE: IN03 Km 3+068.31

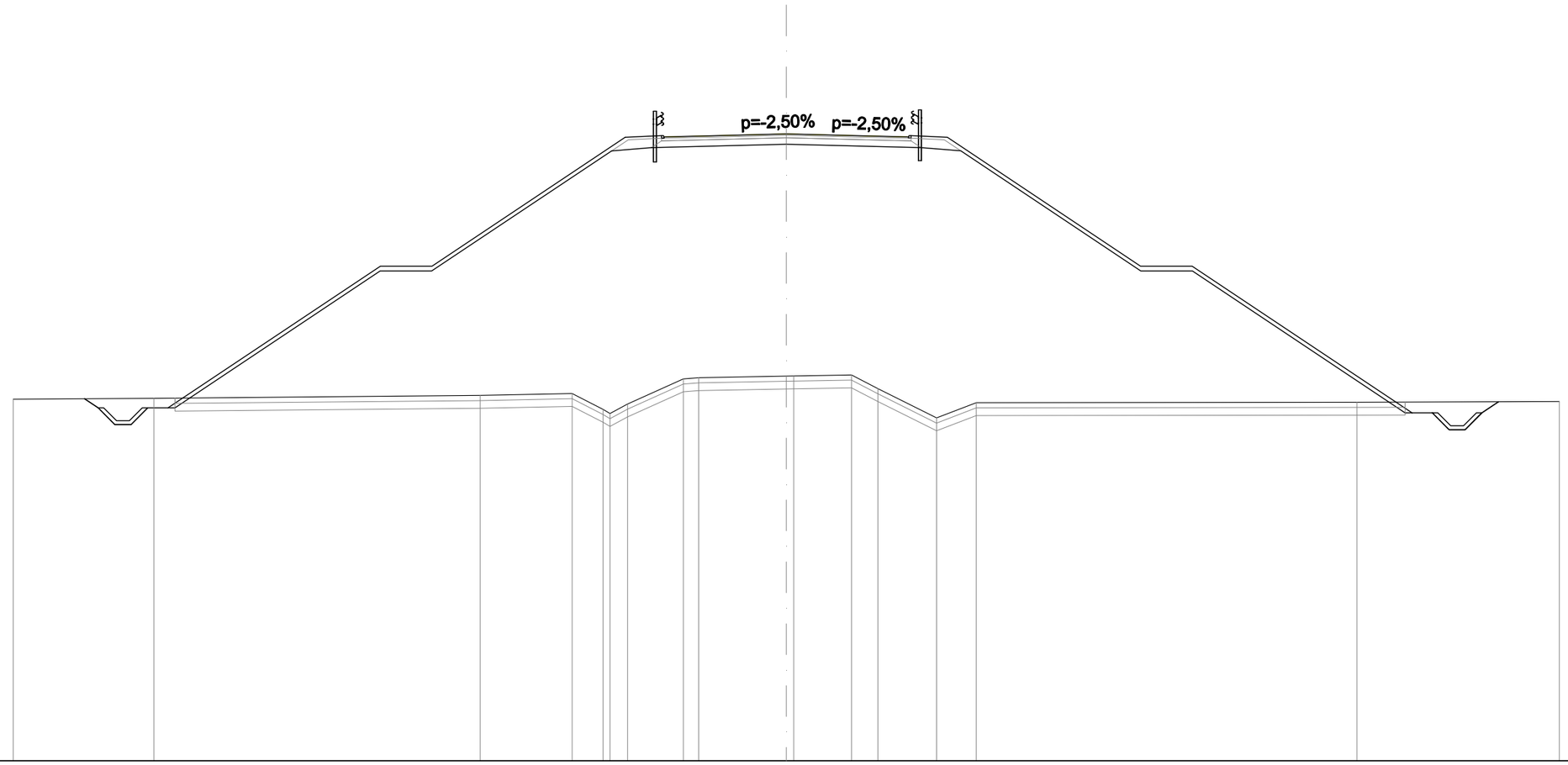

SCALA 1:200

QT.RIF. 5,000

QUOTE PROGETTO STRATO SUP.	29,15 29,20 29,32 29,15 29,20
QUOTE TERRENO	19,03 19,06 19,17 19,25 18,63 18,84 19,81 19,86 19,92 19,93 19,97 19,44 18,30 18,89 18,91 18,94
DISTANZE PARZIALI STRATO SUP.	0,79 8,24 2,00 7,50 1,41 1,25 3,50 3,50 1,25 1,41 7,50 2,00 8,54 0,79
DISTANZE PROGETTO STRATO SUP.	-26,70 -26,05 -25,43 -24,78 -23,99 -15,75 -13,75 -6,25 -4,84 -4,75 -3,50 0,00 3,50 4,75 4,84 6,25 13,75 15,75 24,28 25,07 25,72 26,34 26,99
DISTANZE TERRENO	-30,00 -24,54 -11,88 -8,31 -7,11 -6,16 -4,00 -3,40 0,00 0,29 2,53 3,56 5,83 7,37 22,14 30,00

SCAVI E BONIFICHE	
STERRO	4,365 m²
SCOTICO	9,656 m²
BONIFICA	14,485 m²
RILEVATI	
RIEMPIMENTO ARGINELLO	1,066 m²
RILEVATO	295,423 m²
TERRENO VEGETALE	45,676 m
SOVRASTRUTTURA STRADALE	
STRATO DI USURA	9,500 m
STRATO DI BINDER	9,680 m
STRATO DI BASE	0,010 m²
STRATO DI FONDAZIONE	2,518 m²
MANUFATTI	
CANALETTA	0,654 m²
CORDOLO	0,018 m²

SEZIONE N.: 12
QT. PROGETTO: 29,410
DIST.PROG.: 213,735
DIST.PREC.: 13,735
DIST.SUCC.: 35,000
NOME ASSE: IN03 Km 3+068.31

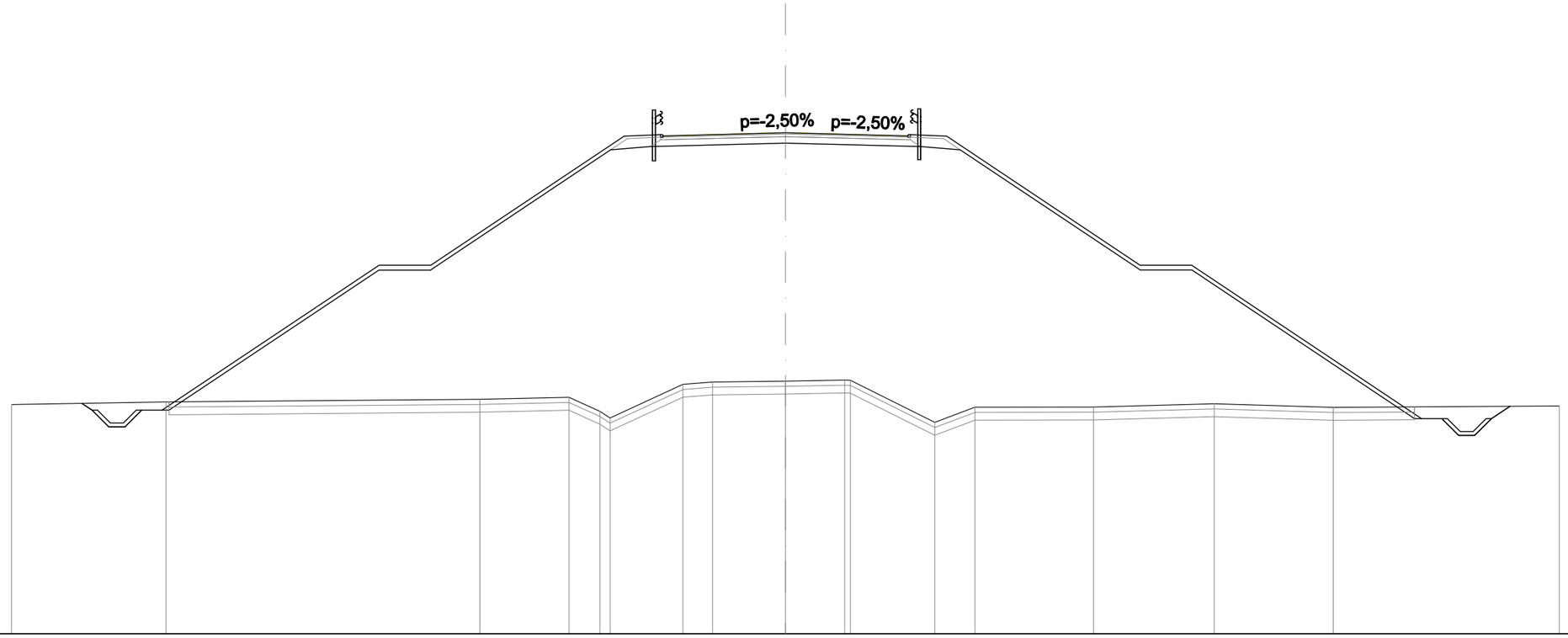

SCALA 1:200

QT.RIF. 10,000

QUOTE PROGETTO STRATO SUP.	29,24 29,29 29,41 29,24 29,29
QUOTE TERRENO	18,88 18,98 19,09 19,16 18,62 18,36 19,66 19,75 19,79 19,83 19,82 18,19 18,78 18,78 18,91 18,77 18,83
DISTANZE PARZIALI STRATO SUP.	0,79 8,42 2,00 7,50 1,41 1,25 3,50 3,50 1,25 1,41 7,50 2,00 8,91 0,79
DISTANZE PROGETTO STRATO SUP.	-26,88 -26,23 -25,60 -24,95 -24,17 -15,75 -13,75 -6,25 -4,84 -4,75 -3,50 0,00 3,50 4,75 4,84 6,25 13,75 15,75 24,66 25,45 26,10 26,72 27,37
DISTANZE TERRENO	-30,00 -24,01 -11,84 -8,39 -7,19 -6,80 -3,97 -2,83 0,00 2,30 2,52 5,79 7,35 11,94 16,62 21,24 30,00

SCAVI E BONIFICHE	
STERRO	1,782 m²
SCOTICO	9,484 m²
BONIFICA	14,223 m²
RILEVATI	
RIEMPIMENTO ARGINELLO	1,065 m²
RILEVATO	297,050 m²
TERRENO VEGETALE	44,629 m
SOVRASTRUTTURA STRADALE	
STRATO DI USURA	9,500 m
STRATO DI BINDER	9,680 m
STRATO DI FONDAZIONE	2,518 m²
MANUFATTI	
CANALETTA	0,655 m²
CORDOLO	0,018 m²

SEZIONE N.: 13
QT. PROGETTO: 29,074
DIST.PROG.: 248,735
DIST.PREC.: 35,000
DIST.SUCC.: 11,265
NOME ASSE: IN03 Km 3+068.31

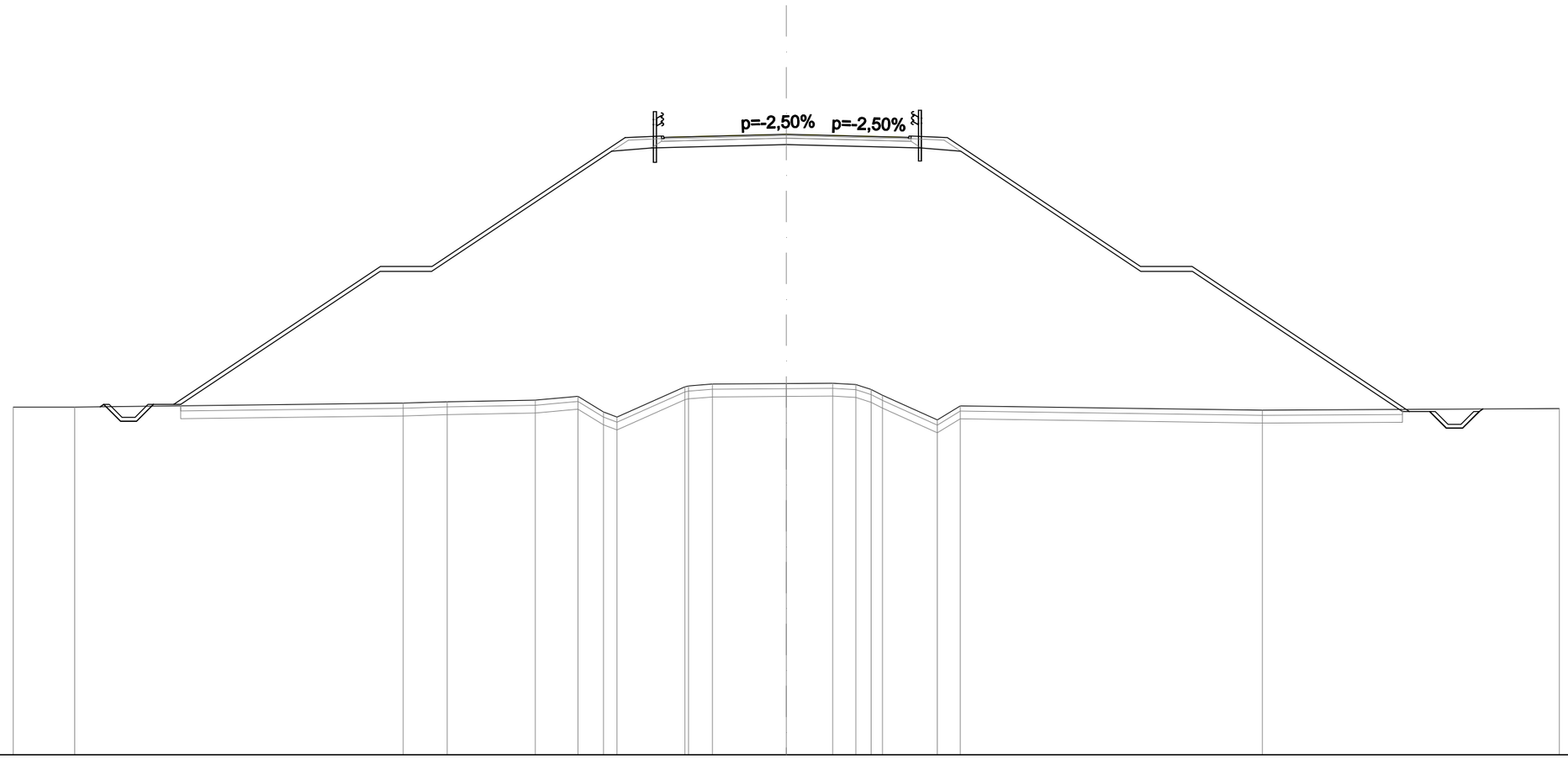

SCALA 1:200

QT.RIF. 5,000

QUOTE PROGETTO STRATO SUP.	28,91 28,96 29,07 28,91 28,96
QUOTE TERRENO	18,49 18,49 18,65 18,70 18,76 18,91 18,30 18,10 19,28 19,38 19,40 19,42 19,36 19,17 18,95 17,99 18,54 18,37 18,43
DISTANZE PARZIALI STRATO SUP.	0,79 8,03 2,00 7,50 1,41 1,25 3,50 3,50 1,25 1,41 7,50 2,00 8,43 0,79
DISTANZE PROGETTO STRATO SUP.	-26,48 -25,83 -25,21 -24,56 -23,77 -15,75 -13,75 -6,25 -4,84 -4,75 -3,50 0,00 3,50 4,75 4,84 6,25 13,75 15,75 24,18 24,97 25,62 26,24 26,89
DISTANZE TERRENO	-30,00 -27,61 -14,87 -13,16 -9,74 -8,09 -7,10 -6,57 -3,93 -2,86 0,00 1,80 2,70 3,29 3,73 5,86 6,75 18,47 30,00

SCAVI E BONIFICHE	
STERRO	1,445 m²
SCOTICO	9,343 m²
BONIFICA	14,016 m²
RILEVATI	
RIEMPIMENTO ARGINELLO	1,065 m²
RILEVATO	287,365 m²
TERRENO VEGETALE	43,795 m
SOVRASTRUTTURA STRADALE	
STRATO DI USURA	9,500 m
STRATO DI BINDER	9,680 m
STRATO DI FONDAZIONE	2,518 m²
MANUFATTI	
CANALETTA	0,654 m²
CORDOLO	0,018 m²

SEZIONE N.: 14
QT. PROGETTO: 28,793
DIST.PROG.: 260,000
DIST.PREC.: 11,265
DIST.SUCC.: 20,000
NOME ASSE: IN03 Km 3+068.31

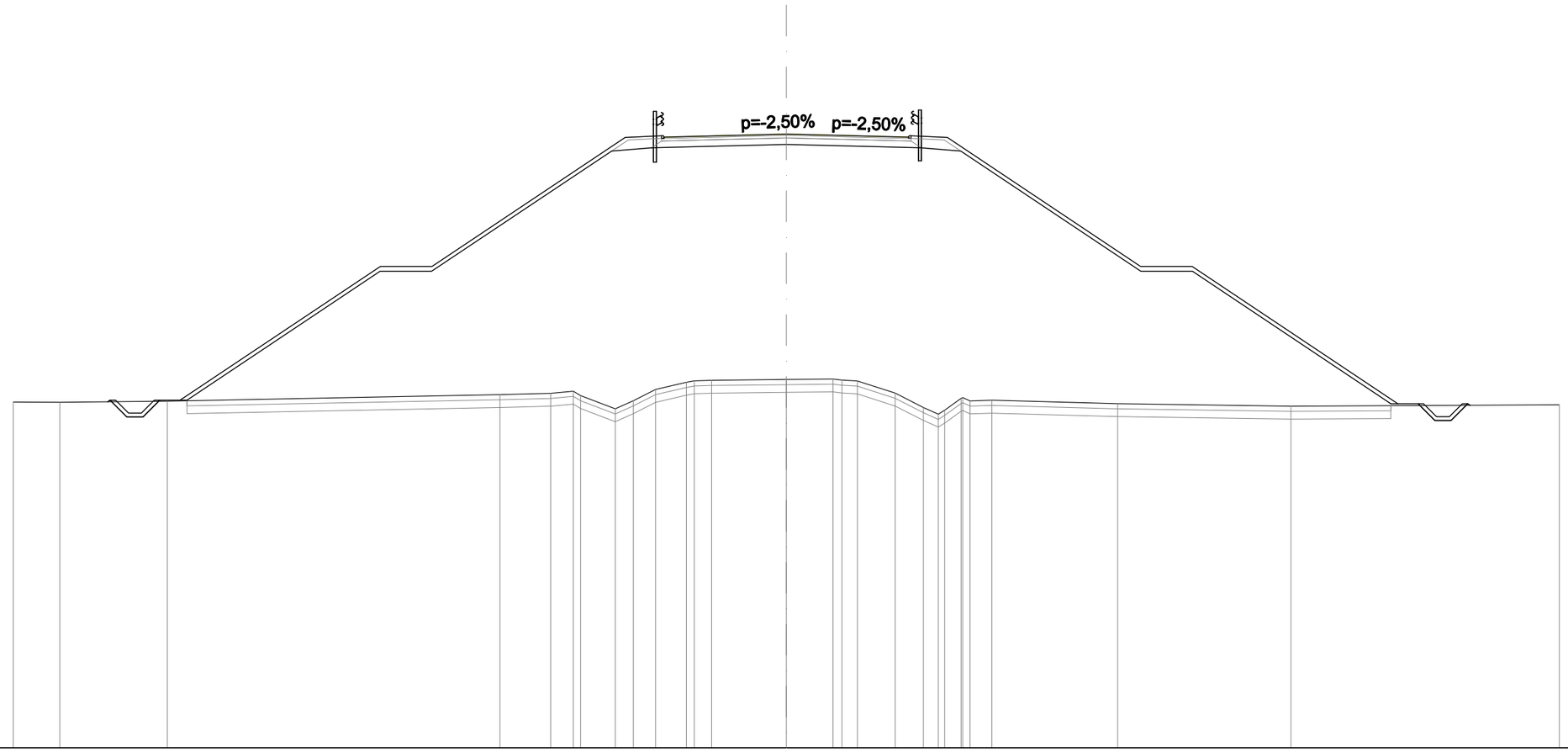

SCALA 1:200

QT.RIF. 5,000

QUOTE PROGETTO STRATO SUP.	28,62 28,67 28,79 28,62 28,67
QUOTE TERRENO	18,40 18,39 18,44 18,69 18,74 18,82 18,65 18,14 18,45 18,89 19,17 19,25 19,28 19,30 19,22 18,75 18,19 17,93 18,55 18,45 18,47 18,34 18,24 18,30
DISTANZE PARZIALI STRATO SUP.	0,79 7,78 2,00 7,50 1,41 1,25 3,50 3,50 1,25 1,41 7,50 2,00 7,99 0,79
DISTANZE PROGETTO STRATO SUP.	-26,24 -25,59 -24,96 -24,31 -23,53 -15,75 -13,75 -6,25 -4,84 -4,75 -3,50 0,00 3,50 4,75 4,84 6,25 13,75 15,75 23,73 24,52 25,17 25,79 26,44
DISTANZE TERRENO	-30,00 -28,19 -24,02 -11,11 -9,14 -8,26 -7,99 -6,64 -5,94 -5,07 -3,87 -2,90 0,00 1,82 2,76 4,23 5,32 5,90 6,79 7,13 7,98 12,86 19,58 30,00

SCAVI E BONIFICHE	
STERRO	2,320 m²
SCOTICO	9,028 m²
BONIFICA	13,543 m²
RILEVATI	
RIEMPIMENTO ARGINELLO	1,066 m²
RILEVATO	257,893 m²
TERRENO VEGETALE	41,894 m
SOVRASTRUTTURA STRADALE	
STRATO DI USURA	9,500 m
STRATO DI BINDER	9,680 m
STRATO DI FONDAZIONE	2,518 m²
MANUFATTI	
CANALETTA	0,655 m²
CORDOLO	0,018 m²

SEZIONE N.: 15
QT. PROGETTO: 28,084
DIST.PROG.: 280,000
DIST.PREC.: 20,000
DIST.SUCC.: 20,000
NOME ASSE: IN03 Km 3+068.31

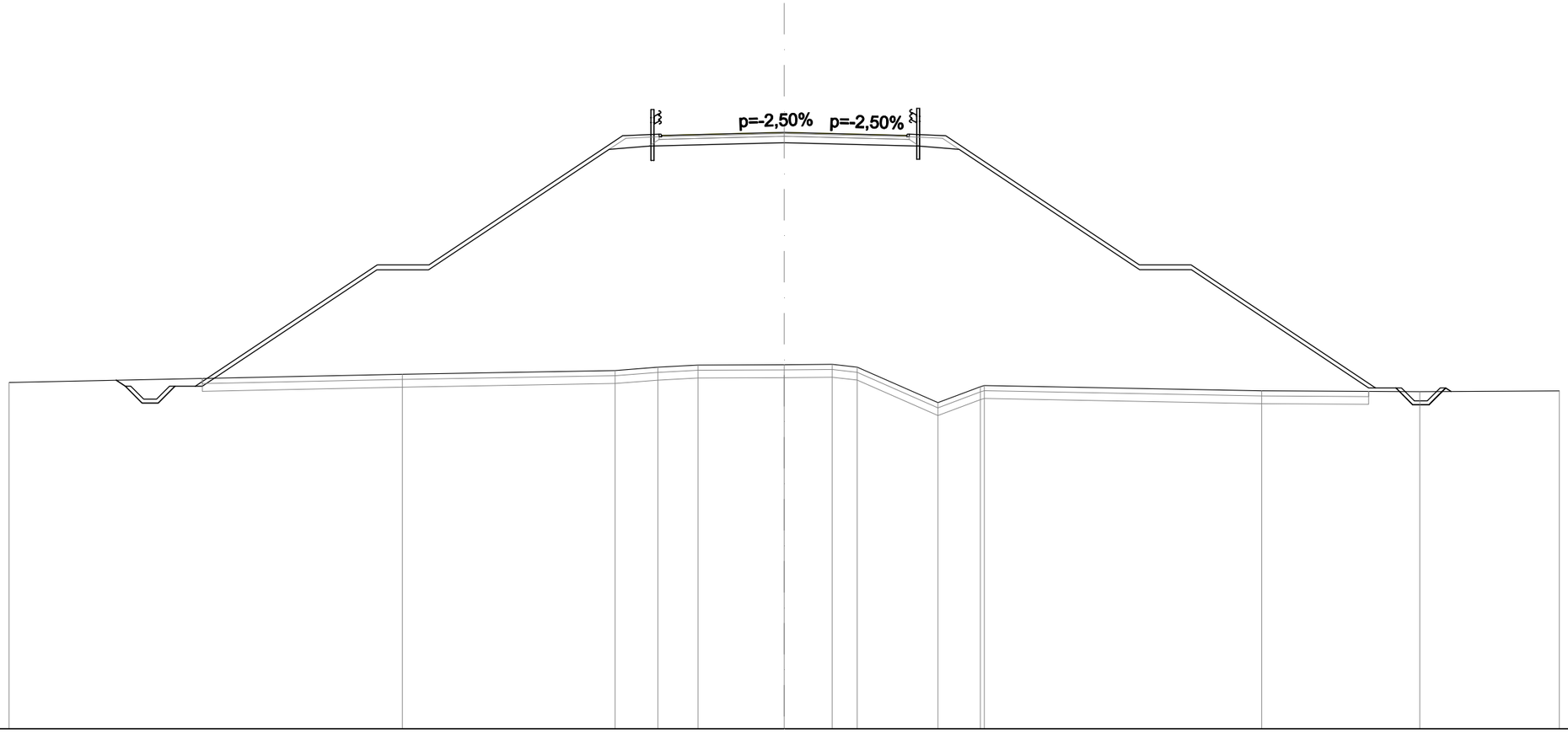

SCALA 1:200

QT.RIF. 5,000

QUOTE PROGETTO STRATO SUP.	27,92 27,97 28,08 27,92 27,97
QUOTE TERRENO	18,40 18,72 18,87 18,99 19,08 19,09 19,11 19,00 17,62 18,24 18,28 18,08 18,05 18,08
DISTANZE PARZIALI STRATO SUP.	0,79 7,04 2,00 7,50 1,41 1,25 3,50 3,50 1,25 1,41 7,50 2,00 7,14 0,79
DISTANZE PROGETTO STRATO SUP.	-25,50 -24,85 -24,23 -23,58 -22,79 -15,75 -13,75 -6,25 -4,84 -4,75 -3,50 0,00 3,50 4,75 4,84 6,25 13,75 15,75 22,89 23,68 24,33 24,95 25,60
DISTANZE TERRENO	-30,00 -14,77 -6,54 -4,89 -3,34 0,00 1,86 2,83 5,95 7,59 7,74 18,48 24,60 30,00

SCAVI E BONIFICHE	
STERRO	3,536 m²
SCOTICO	8,554 m²
BONIFICA	12,833 m²
RILEVATI	
RIEMPIMENTO ARGINELLO	1,065 m²
RILEVATO	225,319 m²
TERRENO VEGETALE	39,054 m
SOVRASTRUTTURA STRADALE	
STRATO DI USURA	9,500 m
STRATO DI BINDER	9,680 m
STRATO DI FONDAZIONE	2,518 m²
MANUFATTI	
CANALETTA	0,655 m²
CORDOLO	0,018 m²

SEZIONE N.: 16
QT. PROGETTO: 27,109
DIST.PROG.: 300,000
DIST.PREC.: 20,000
DIST.SUCC.: 20,000
NOME ASSE: IN03 Km 3+068.31

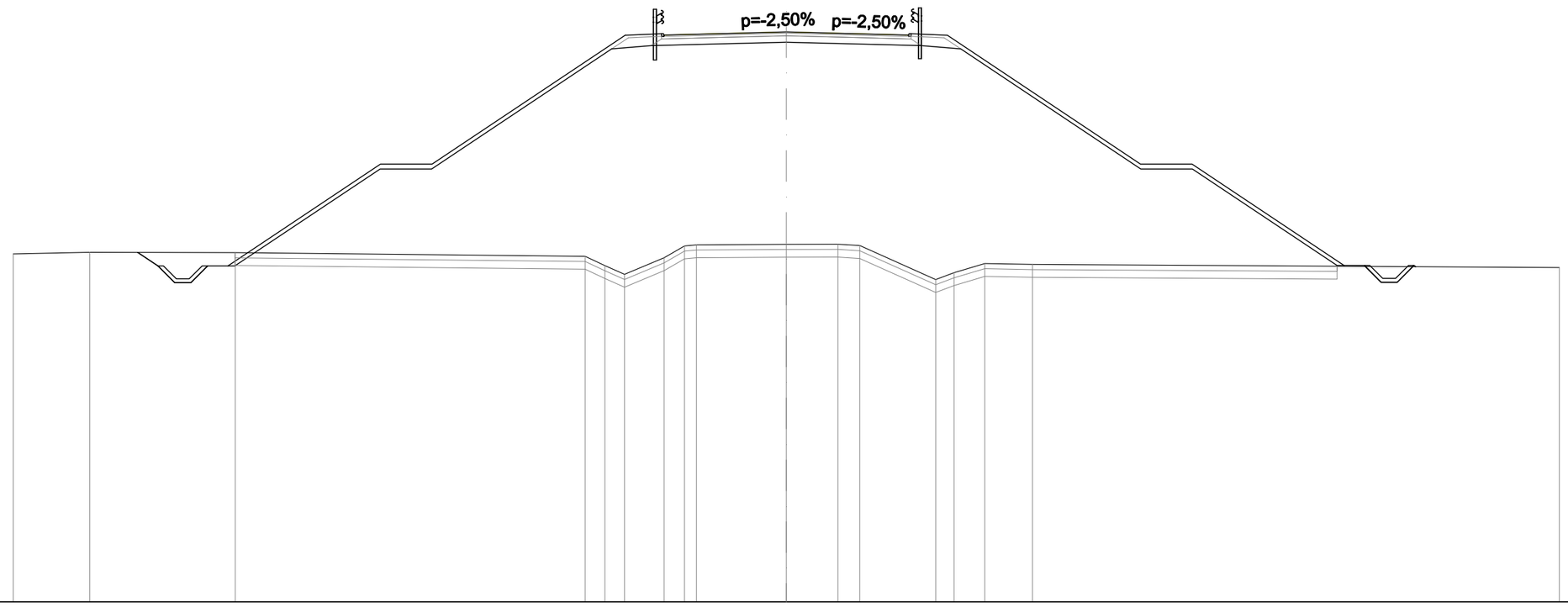

SCALA 1:200

QT.RIF. 5,000

QUOTE PROGETTO STRATO SUP.	26,94 26,99 27,11 26,94 26,99
QUOTE TERRENO	18,50 18,56 18,55 18,41 18,04 17,70 18,35 18,81 18,85 18,87 18,87 18,82 17,50 17,77 18,12 18,09 17,97
DISTANZE PARZIALI STRATO SUP.	0,79 5,92 2,00 7,50 1,41 1,25 3,50 3,50 1,25 1,41 7,50 2,00 5,90 0,79
DISTANZE PROGETTO STRATO SUP.	-24,38 -23,73 -23,11 -22,46 -21,67 -15,75 -13,75 -6,25 -4,84 -4,75 -3,50 0,00 3,50 4,75 4,84 6,25 13,75 15,75 21,64 22,43 23,08 23,71 24,36
DISTANZE TERRENO	-30,00 -27,03 -21,38 -7,81 -7,04 -6,28 -4,74 -3,95 -3,49 0,00 2,00 2,85 5,80 6,51 7,70 9,55 30,00

SCAVI E BONIFICHE	
STERRO	2,852 m²
SCOTICO	7,995 m²
BONIFICA	11,991 m²
RILEVATI	
RIEMPIMENTO ARGINELLO	1,049 m²
RILEVATO	189,150 m²
TERRENO VEGETALE	35,679 m
SOVRASTRUTTURA STRADALE	
STRATO DI USURA	9,500 m
STRATO DI BINDER	9,680 m
STRATO DI FONDAZIONE	2,514 m²
MANUFATTI	
CANALETTA	0,654 m²
CORDOLO	0,018 m²

SEZIONE N.: 17
QT. PROGETTO: 25,868
DIST.PROG.: 320,000
DIST.PREC.: 20,000
DIST.SUCC.: 20,000
NOME ASSE: IN03 Km 3+068.31

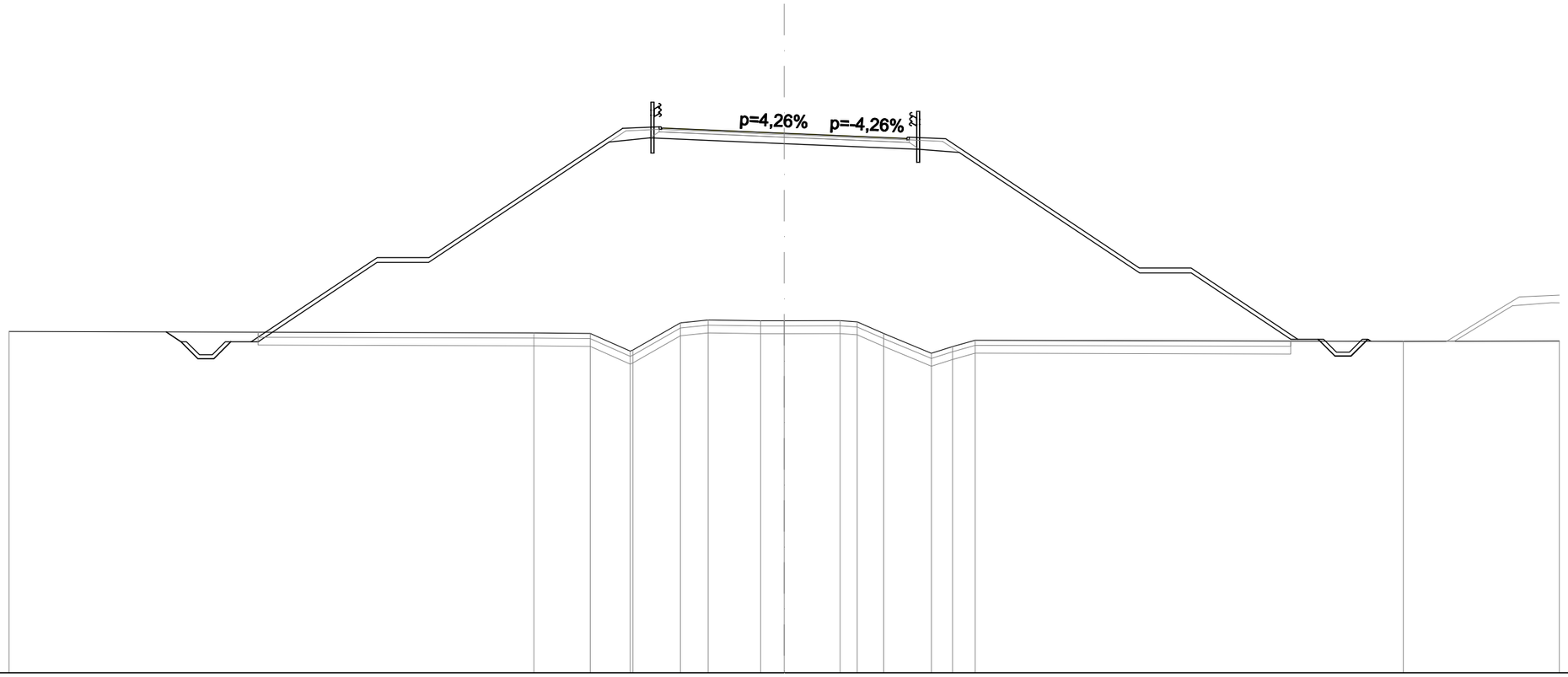

SCALA 1:200

QT.RIF. 5,000

QUOTE PROGETTO STRATO SUP.	26,02 26,07 25,87 25,62 25,67
QUOTE TERRENO	18,20 18,15 18,13 17,44 17,48 18,54 18,65 18,61 18,62 18,62 18,57 18,12 17,36 17,62 17,86 17,82 17,83
DISTANZE PARZIALI STRATO SUP.	0,79 4,88 2,00 7,50 1,41 1,25 3,50 3,50 1,25 1,41 7,50 2,00 4,13 0,79
DISTANZE PROGETTO STRATO SUP.	-23,34 -22,69 -22,07 -21,42 -20,63 -15,75 -13,75 -6,25 -4,84 -4,75 -3,50 0,00 3,50 4,75 4,84 6,25 13,75 15,75 19,88 20,66 21,31 21,94 22,59
DISTANZE TERRENO	-30,00 -9,69 -7,50 -5,96 -5,85 -4,01 -2,94 -0,91 0,00 2,16 2,83 3,85 5,70 6,51 7,39 23,96 30,00

SCAVI E BONIFICHE	
STERRO	3,550 m²
SCOTICO	7,202 m²
BONIFICA	10,806 m²
RILEVATI	
RIEMPIMENTO ARGINELLO	1,050 m²
RILEVATO	138,617 m²
TERRENO VEGETALE	30,927 m
SOVRASTRUTTURA STRADALE	
STRATO DI USURA	9,500 m
STRATO DI BINDER	9,680 m
STRATO DI FONDAZIONE	2,514 m²
MANUFATTI	
CANALETTA	0,655 m²
CORDOLO	0,018 m²

SEZIONE N.: 18
QT. PROGETTO: 24,362
DIST.PROG.: 340,000
DIST.PREC.: 20,000
DIST.SUCC.: 20,000
NOME ASSE: IN03 Km 3+068.31

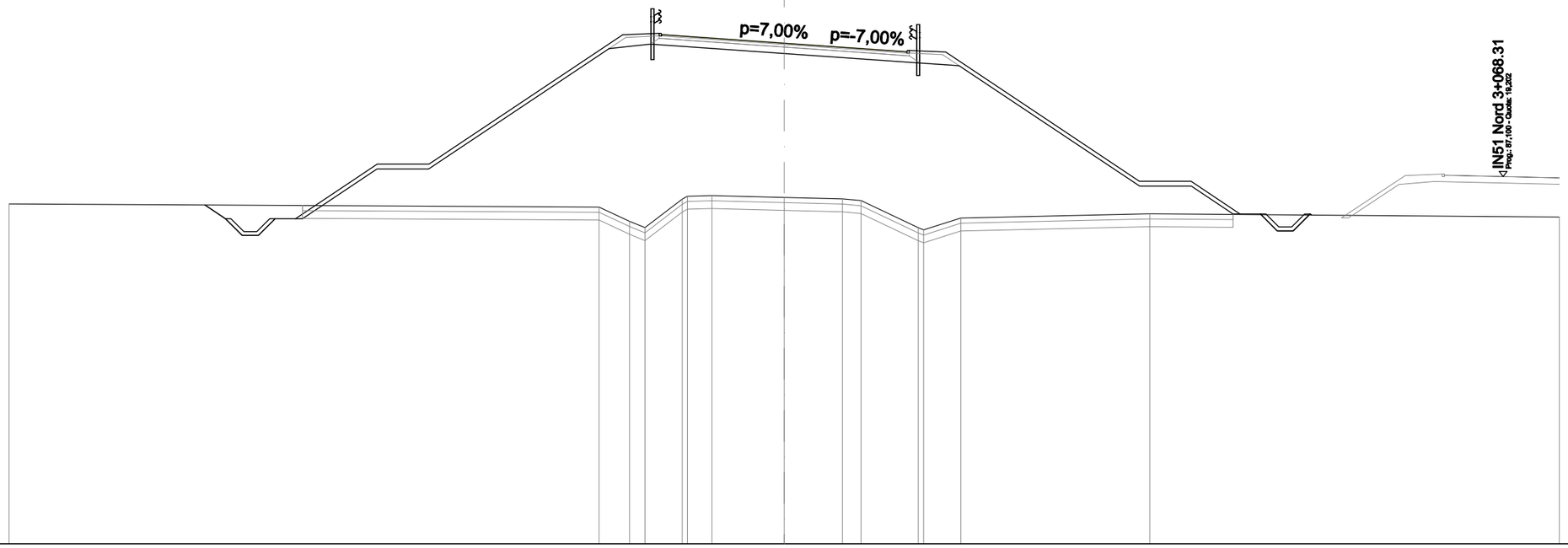

SCALA 1:200

QT.RIF. 5,000

QUOTE PROGETTO STRATO SUP.	24,64 24,69 24,36 23,98 24,03
QUOTE TERRENO	18,15 18,02 17,47 17,23 18,33 18,47 18,40 18,34 18,27 17,22 17,14 17,60 17,77 17,64
DISTANZE PARZIALI STRATO SUP.	0,79 3,16 2,00 7,50 1,41 1,25 3,50 3,50 1,25 1,41 7,50 2,00 1,90 0,79
DISTANZE PROGETTO STRATO SUP.	-21,62 -20,97 -20,35 -19,70 -18,91 -15,75 -13,75 -6,25 -4,84 -4,75 -3,50 0,00 3,50 4,75 4,84 6,25 13,75 15,75 17,64 18,43 19,08 19,70 20,35
DISTANZE TERRENO	-30,00 -7,17 -5,99 -5,39 -3,94 -2,80 0,00 2,25 2,97 5,19 5,40 6,83 14,15 30,00

SCAVI E BONIFICHE	
STERRO	4,233 m²
SCOTICO	5,554 m²
BONIFICA	8,334 m²
RILEVATI	
RIEMPIMENTO ARGINELLO	1,050 m²
RILEVATO	91,319 m²
TERRENO VEGETALE	21,834 m
SOVRASTRUTTURA STRADALE	
STRATO DI USURA	9,500 m
STRATO DI BINDER	9,680 m
STRATO DI FONDAZIONE	2,514 m²
MANUFATTI	
CANALETTA	0,655 m²
CORDOLO	0,018 m²

SEZIONE N.: 19
QT. PROGETTO: 22,762
DIST.PROG.: 360,000
DIST.PREC.: 20,000
DIST.SUCC.: 20,000
NOME ASSE: IN03 Km 3+068.31

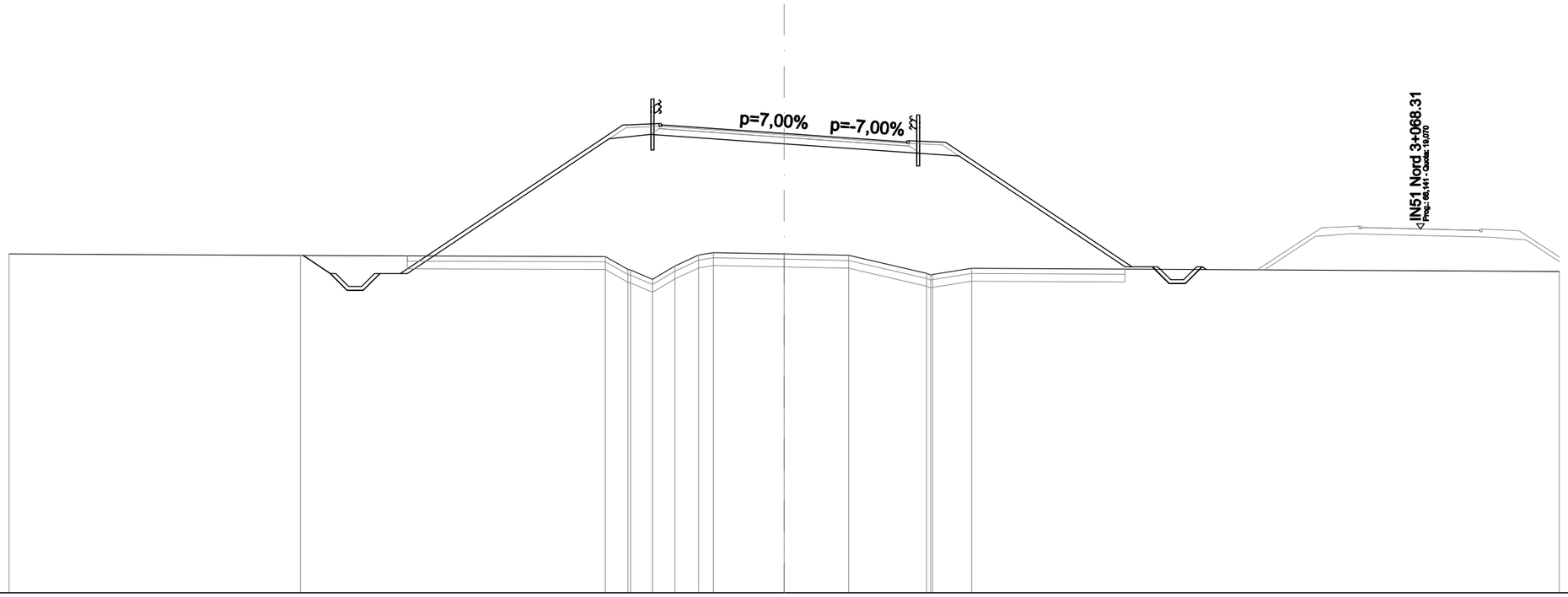

SCALA 1:200

QT.RIF. 5,000

QUOTE PROGETTO STRATO SUP.	23,04 23,09 22,76 22,38 22,43
QUOTE TERRENO	18,10 18,04 18,00 17,51 17,12 17,64 18,06 18,15 18,10 18,05 17,35 17,31 17,55 17,43
DISTANZE PARZIALI STRATO SUP.	0,79 8,60 1,41 1,25 3,50 3,50 1,25 1,41 7,21 0,79
DISTANZE PROGETTO STRATO SUP.	-17,57 -16,92 -16,29 -15,64 -14,85 -6,25 -4,84 -4,75 -3,50 0,00 3,50 4,75 4,84 6,25 13,46 14,25 14,90 15,52 16,17
DISTANZE TERRENO	-30,00 -18,72 -6,92 -6,05 -5,09 -4,23 -3,31 -2,74 0,00 2,50 5,51 5,75 7,26 30,00

SCAVI E BONIFICHE	
STERRO	5,104 m²
SCOTICO	4,689 m²
BONIFICA	7,035 m²
RILEVATI	
RIEMPIMENTO ARGINELLO	1,051 m²
RILEVATO	54,661 m²
TERRENO VEGETALE	16,637 m
SOVRASTRUTTURA STRADALE	
STRATO DI USURA	9,500 m
STRATO DI BINDER	9,680 m
STRATO DI FONDAZIONE	2,515 m²
MANUFATTI	
CANALETTA	0,654 m²
CORDOLO	0,018 m²

SEZIONE N.: 20
QT. PROGETTO: 21,162
DIST.PROG.: 380,000
DIST.PREC.: 20,000
DIST.SUCC.: 14,969
NOME ASSE: IN03 Km 3+068.31

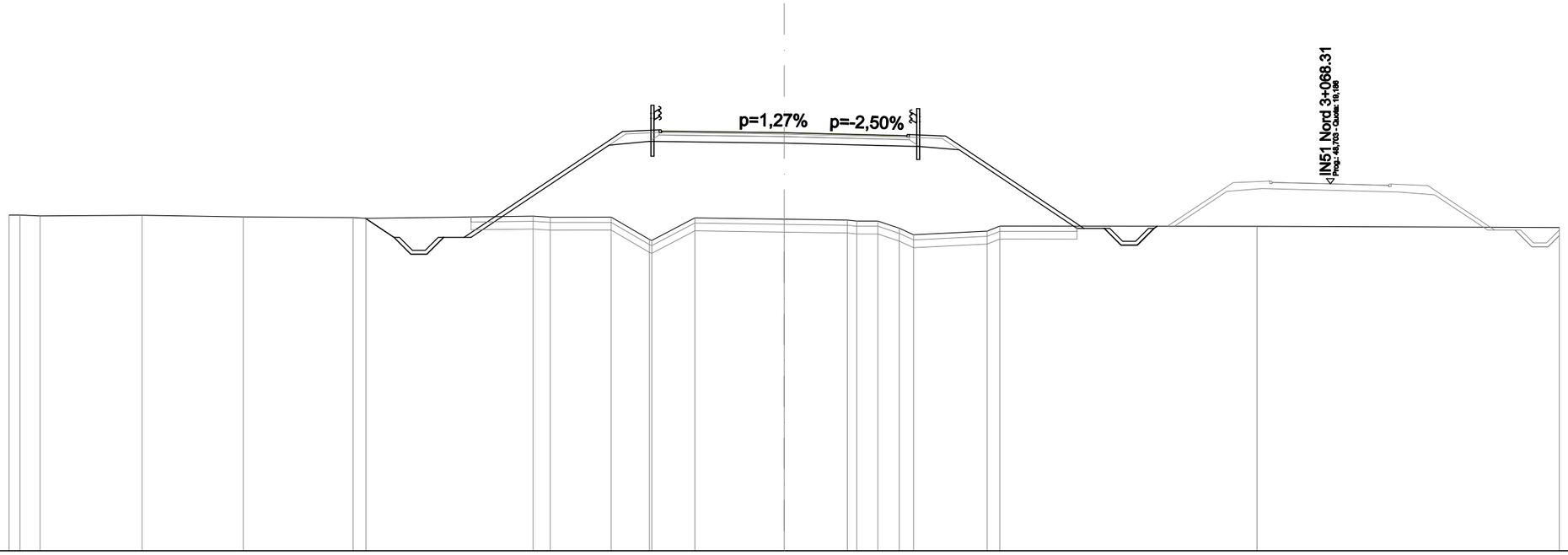

SCALA 1:200

QT.RIF. 5,000

QUOTE PROGETTO STRATO SUP.	21,17 21,22 21,16 20,99 21,04
QUOTE TERRENO	17,98 17,98 17,95 17,97 17,91 17,88 17,85 17,94 17,90 17,90 17,04 17,00 17,87 17,82 17,79 17,75 17,75 17,47 17,22 17,36 17,55 17,54 17,50
DISTANZE PARZIALI STRATO SUP.	0,79 6,14 1,41 1,25 3,50 3,50 1,25 1,41 5,35 0,79
DISTANZE PROGETTO STRATO SUP.	-15,10 -14,45 -13,83 -13,18 -12,39 -6,25 -4,84 -4,75 -3,50 0,00 3,50 4,75 4,84 6,25 11,60 12,39 13,04 13,66 14,31
DISTANZE TERRENO	-30,00 -29,58 -28,80 -24,85 -20,93 -16,68 -16,19 -9,71 -9,05 -6,69 -5,21 -5,13 -3,46 0,00 2,44 2,81 3,62 4,45 5,01 7,86 8,34 18,30 30,00

SCAVI E BONIFICHE	
STERRO	4,358 m²
SCOTICO	3,973 m²
BONIFICA	5,962 m²
RILEVATI	
RIEMPIMENTO ARGINELLO	1,064 m²
RILEVATO	33,483 m²
TERRENO VEGETALE	12,330 m
SOVRASTRUTTURA STRADALE	
STRATO DI USURA	9,500 m
STRATO DI BINDER	9,680 m
STRATO DI FONDAZIONE	2,518 m²
MANUFATTI	
CANALETTA	0,654 m²
CORDOLO	0,018 m²

SEZIONE N.: 21
QT. PROGETTO: 19,965
DIST.PROG.: 394,969
DIST.PREC.: 14,969
DIST.SUCC.: 32,261
NOME ASSE: IN03 Km 3+068.31

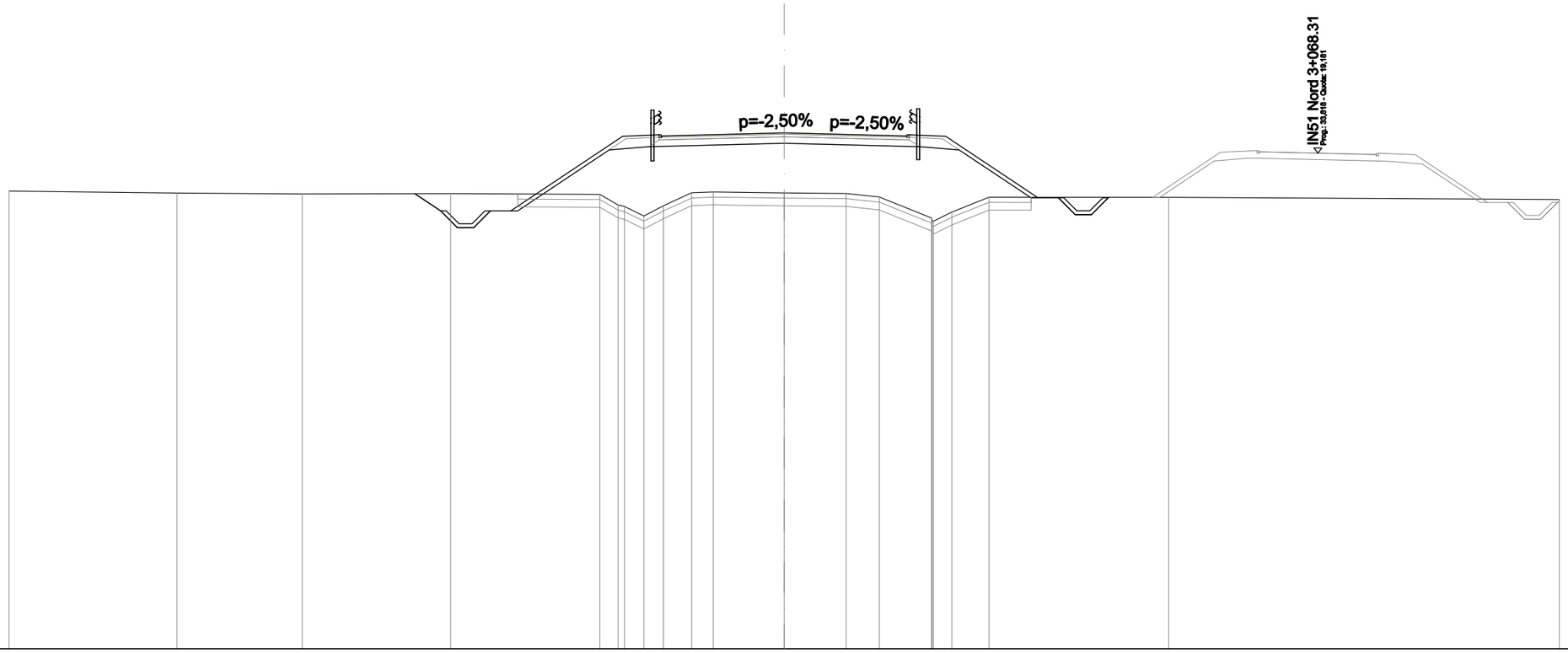

SCALA 1:200

QT.RIF. 0,000

QUOTE PROGETTO STRATO SUP.	19,80 19,85 19,96 19,80 19,85
QUOTE TERRENO	17,71 17,64 17,61 17,62 17,59 17,18 16,75 17,15 17,65 17,68 17,64 17,62 17,49 16,67 16,90 17,48 17,47 17,39
DISTANZE PARZIALI STRATO SUP.	0,79 4,33 1,41 1,25 3,50 3,50 1,25 1,41 3,58 0,79
DISTANZE PROGETTO STRATO SUP.	-13,29 -12,64 -12,02 -11,37 -10,58 -6,25 -4,84 -4,75 -3,50 0,00 3,50 4,75 4,84 6,25 9,83 10,62 11,27 11,89 12,54
DISTANZE TERRENO	-30,00 -23,50 -18,65 -12,91 -7,13 -6,43 -5,43 -4,67 -3,58 -2,74 0,00 2,40 3,68 5,70 6,49 7,93 14,88 30,00

SCAVI E BONIFICHE	
STERRO	2,924 m²
SCOTICO	2,468 m²
BONIFICA	3,701 m²
RILEVATI	
RIEMPIMENTO ARGINELLO	0,533 m²
RILEVATO	3,302 m²
TERRENO VEGETALE	3,456 m
SOVRASTRUTTURA STRADALE	
STRATO DI USURA	9,402 m
STRATO DI BINDER	9,492 m
STRATO DI FONDAZIONE	2,422 m²
MANUFATTI	
CANALETTA	0,327 m²
CORDOLO	0,009 m²

SEZIONE N.: 22
QT. PROGETTO: 17,839
DIST.PROG.: 427,229
DIST.PREC.: 32,261
DIST.SUCC.: 12,771
NOME ASSE: IN03 Km 3+068.31

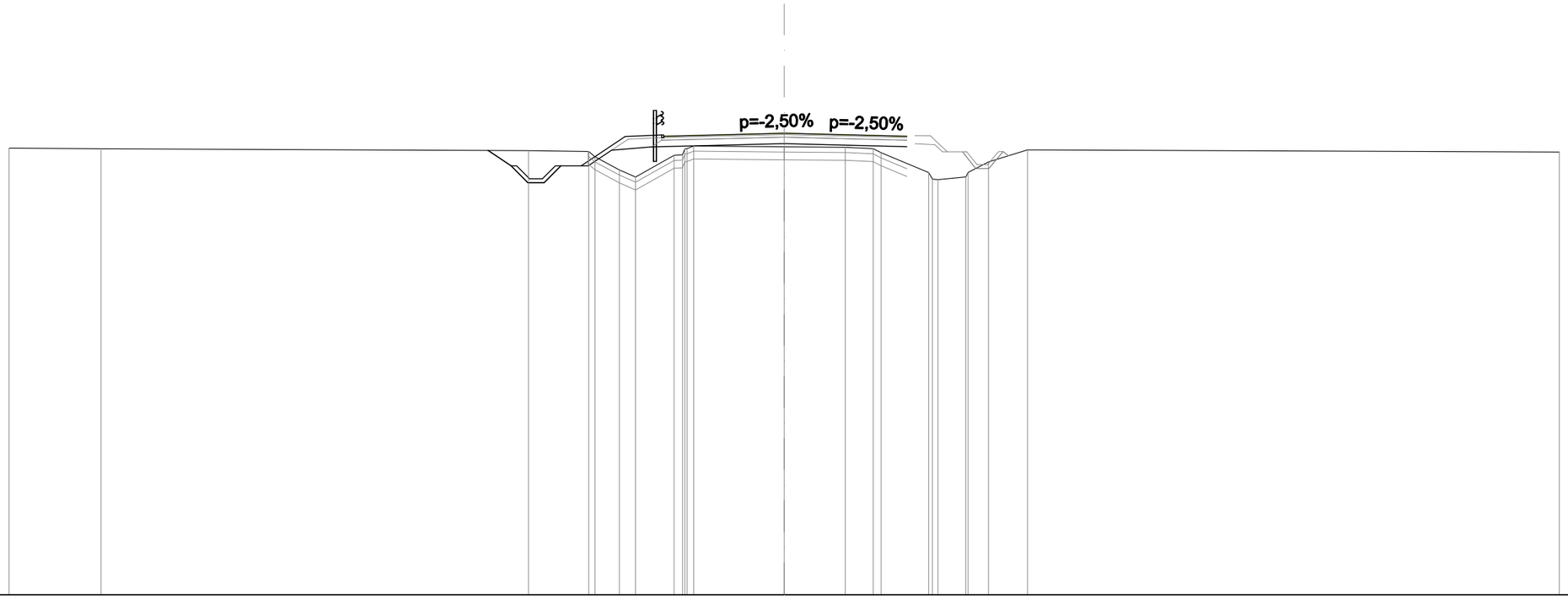

SCALA 1:200

QT.RIF. 0,000

QUOTE PROGETTO STRATO SUP.	17,67 17,72 17,84 17,72
QUOTE TERRENO	17,27 17,24 17,17 17,13 16,93 16,42 16,15 16,99 17,35 17,31 17,29 17,25 17,09 16,32 16,04 16,15 16,73 17,20 17,11
DISTANZE PARZIALI STRATO SUP.	0,79 1,70 1,41 1,20 3,45 3,45 1,29
DISTANZE PROGETTO STRATO SUP.	-10,57 -9,92 -9,29 -8,64 -7,85 -6,15 -4,74 -4,65 -3,45 0,00 3,45 4,75
DISTANZE TERRENO	-30,00 -26,44 -9,90 -7,56 -7,32 -6,38 -5,75 -4,26 -3,50 0,00 2,36 3,45 3,75 5,59 5,95 7,03 7,91 9,42 30,00

SCAVI E BONIFICHE	
STERRO	4,738 m²
SCOTICO	2,394 m²
BONIFICA	3,595 m²
RILEVATI	
RIEMPIMENTO ARGINELLO	1,065 m²
RILEVATO	2,654 m²
TERRENO VEGETALE	5,449 m
SOVRASTRUTTURA STRADALE	
STRATO DI USURA	7,335 m
STRATO DI BINDER	7,515 m
STRATO DI BASE	0,008 m²
STRATO DI FONDAZIONE	1,977 m²
MANUFATTI	
CANALETTA	0,655 m²
CORDOLO	0,018 m²

SEZIONE N.: 23
QT. PROGETTO: 17,395
DIST.PROG.: 440,000
DIST.PREC.: 12,771
DIST.SUCC.: 16,010
NOME ASSE: IN03 Km 3+068.31

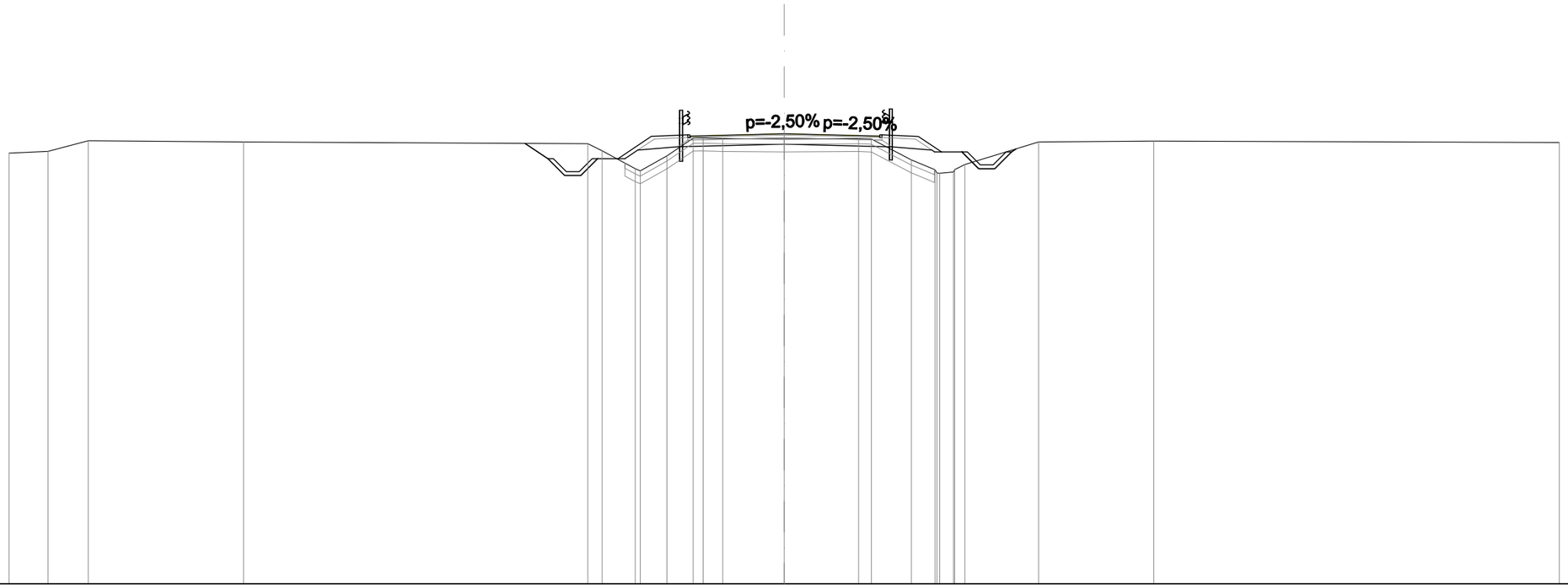

SCALA 1:200

QT.RIF. 0,000

QUOTE PROGETTO STRATO SUP.	17,25 17,30 17,39 17,30 17,25
QUOTE TERRENO	16,65 16,71 17,13 17,08 17,01 16,74 16,04 15,96 16,54 17,23 17,21 17,19 17,21 17,19 16,38 16,00 15,92 16,21 17,08 17,11 17,06
DISTANZE PARZIALI STRATO SUP.	0,79 1,29 1,41 0,67 2,97 2,97 0,72 1,41 0,90 0,79
DISTANZE PROGETTO STRATO SUP.	-9,14 -8,49 -7,87 -7,22 -6,43 -5,14 -3,73 -2,97 0,00 2,97 3,69 3,78 5,19 6,09 6,88 7,53 8,15 8,80
DISTANZE TERRENO	-30,00 -28,49 -26,93 -20,93 -7,60 -7,04 -5,76 -5,57 -4,54 -3,52 -2,38 0,00 2,88 3,38 4,92 5,84 6,55 6,99 9,85 14,30 30,00

SCAVI E BONIFICHE	
STERRO	4,795 m²
SCOTICO	1,968 m²
BONIFICA	2,953 m²
RILEVATI	
RIEMPIMENTO ARGINELLO	1,065 m²
RILEVATO	0,792 m²
TERRENO VEGETALE	5,998 m
SOVRASTRUTTURA STRADALE	
STRATO DI USURA	4,741 m
STRATO DI BINDER	4,921 m
STRATO DI FONDAZIONE	1,329 m²
MANUFATTI	
CANALETTA	0,655 m²
CORDOLO	0,018 m²

SEZIONE N.: 24
QT. PROGETTO: 17,160
DIST.PROG.: 456,010
DIST.PREC.: 16,010
NOME ASSE: IN03 Km 3+068.31

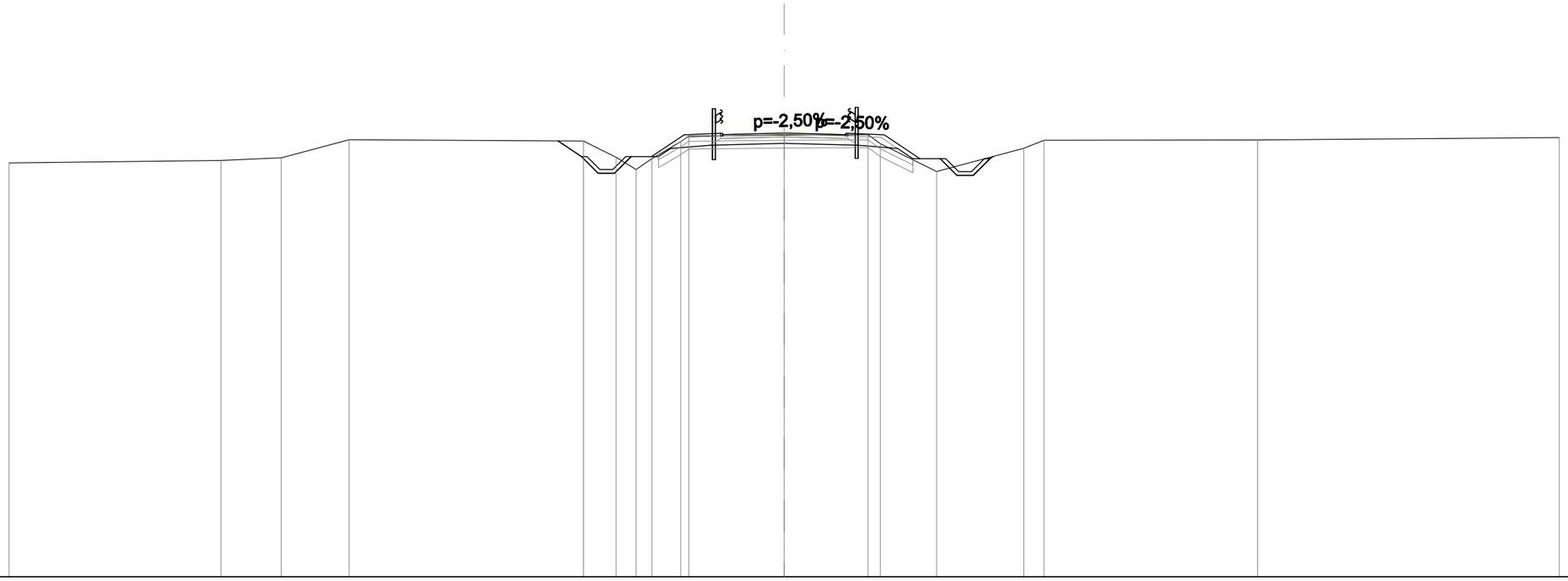

SCALA 1:200

QT.RIF. 0,000

QUOTE PROGETTO STRATO SUP.	17,05 17,10 17,16 17,05 17,10
QUOTE TERRENO	16,00 16,10 16,20 16,90 16,85 16,22 15,75 16,17 16,83 17,04 17,08 17,10 16,75 15,67 16,57 16,88 16,89 16,98
DISTANZE PARZIALI STRATO SUP.	0,79 1,26 1,41 2,37 2,37 1,41 1,38 0,79
DISTANZE PROGETTO STRATO SUP.	-7,84 -7,19 -6,57 -5,92 -5,13 -3,87 -2,46 -2,37 0,00 2,37 2,46 3,87 5,25 6,04 6,69 7,31 7,96
DISTANZE TERRENO	-30,00 -21,80 -19,46 -16,83 -7,77 -6,51 -5,73 -5,12 -4,01 -3,69 0,00 3,24 3,72 5,90 9,28 10,05 18,32 30,00