ANAS S.p.A.
Direzione Generale

DG 41/08

LAVORI DI COSTRUZIONE DEL 3° MEGALOTTO DELLA S.S. 106 JONICA - CAT. B -
DALL'INNESTO CON LA S.S. 534 (km 365+150) A ROSETO CAPO SPULICO (km 400+000)

PROGETTO ESECUTIVO

VIABILITÀ INTERFERITA

Viabilità S.P. 169 cavalcavia al km 5+063,10

Sezioni trasversali

CONTRAENTE GENERALE:
Società di Progetto

SIRJO S.C.p.A.
Presidente:
Dott. Arch. Maria Elena Cuzzocrea

PROGETTAZIONE :

ASTALDI

salini impregilo



Il progettista:
Dott. Ing. S.Lieto

Consulenti:
STE - Progetto stradale ed Idraulica
ROCKSOIL - Opere in sotterraneo
ITALCONSULT/SETECO - Strutture
GEODATA - Geologia e Idrogeologia
GES - Geotecnica
CINIGEO - Gallerie grisutose
ECOPLAME - Ambiente
LAND - Archeologia
PROMETEOENGINEERING.IT - Sicurezza ed Impianti
Ing. F.GATTO - Interferenze
TECO - Espropri

Il coordinatore per la sicurezza:
ing. L.A. Gargiulo

IL RESPONSABILE DEL PROCEDIMENTO:
Ing. R. Lapenta

Rep.: -

Scala di rappresentazione: 1:200

Codice Progetto: L O 7 1 6 C E 1 9 0 1

Codice Elaborato: T 0 1 I N 8 2 T R A S Z 0 1 B

Rev.	Data	Descrizione	Redatto	Verificato	Approvato
A	28.04.2017	Emissione	Ing. D. Di Renzo	Ing. F.M. La Camera	Ing. E. Campa
B	15.04.2019	Revisione	Ing. D. Di Renzo	Ing. F.M. La Camera	Ing. S. Lieto

SCAVI E BONIFICHE	
STERRO	5,969 m²
SCOTICO	2,453 m²
BONIFICA	3,680 m²
RILEVATI	
RIEMPIMENTO ARGINELLO	0,993 m²
TERRENO VEGETALE	5,506 m
SOVRASTRUTTURA STRADALE	
STRATO DI USURA	7,590 m
STRATO DI BINDER	7,770 m
STRATO DI FONDAZIONE	2,036 m²
MANUFATTI	
CANALETTA	0,327 m²
CORDOLO	0,018 m²

SEZIONE N.: 1
QT. PROGETTO: 30,564
DIST.PROG.: 0,000
DIST.SUCC.: 20,000
NOME ASSE: IN82 Km 5+063.00

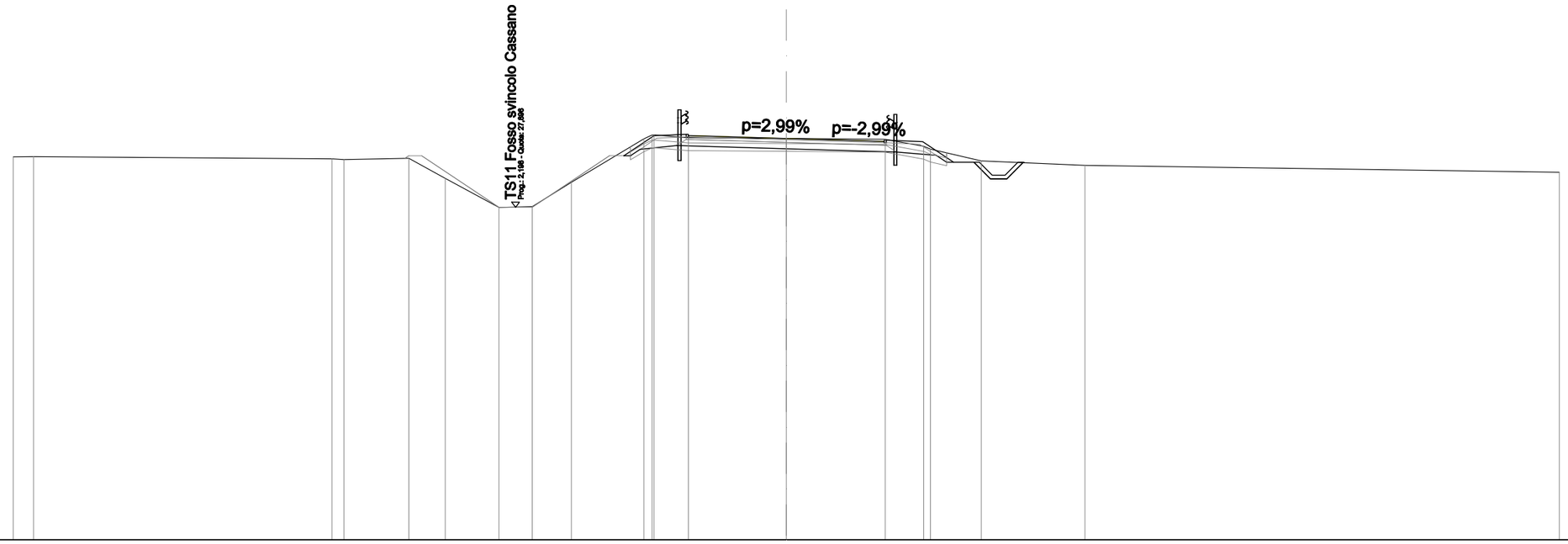

SCALA 1:200

QT.RIF. 15,000

QUOTE PROGETTO STRATO SUP.	30,63 30,68 30,56 30,40 30,45
QUOTE TERRENO	29,85 29,86 29,77 29,75 29,79 29,02 27,89 27,92 28,86 30,55 30,70 30,59 30,57 30,53 30,26 30,15 29,69 29,52 29,25
DISTANZE PARZIALI STRATO SUP.	1,17 1,25 3,50 3,50 1,41 1,20 0,79
DISTANZE PROGETTO STRATO SUP.	-6,30 -5,14 -3,89 -3,50 0,00 3,50 3,89 5,30 6,49 7,28 7,93 8,55 9,20
DISTANZE TERRENO	-30,00 -29,21 -17,63 -17,17 -14,65 -13,23 -11,15 -9,86 -8,34 -5,53 -5,13 -3,80 0,00 3,84 5,33 5,59 7,57 11,59 30,00

SCAVI E BONIFICHE	
STERRO	3,791 m²
SCOTICO	2,953 m²
BONIFICA	4,433 m²
RILEVATI	
RIEMPIMENTO ARGINELLO	1,049 m²
RILEVATO	1,112 m²
TERRENO VEGETALE	6,201 m
SOVRASTRUTTURA STRADALE	
STRATO DI USURA	9,500 m
STRATO DI BINDER	9,680 m
STRATO DI FONDAZIONE	2,514 m²
MANUFATTI	
CANALETTA	0,327 m²
CORDOLO	0,018 m²

SEZIONE N.: 2
QT. PROGETTO: 30,477
DIST.PROG.: 20,000
DIST.PREC.: 20,000
DIST.SUCC.: 20,000
NOME ASSE: IN82 Km 5+063.00

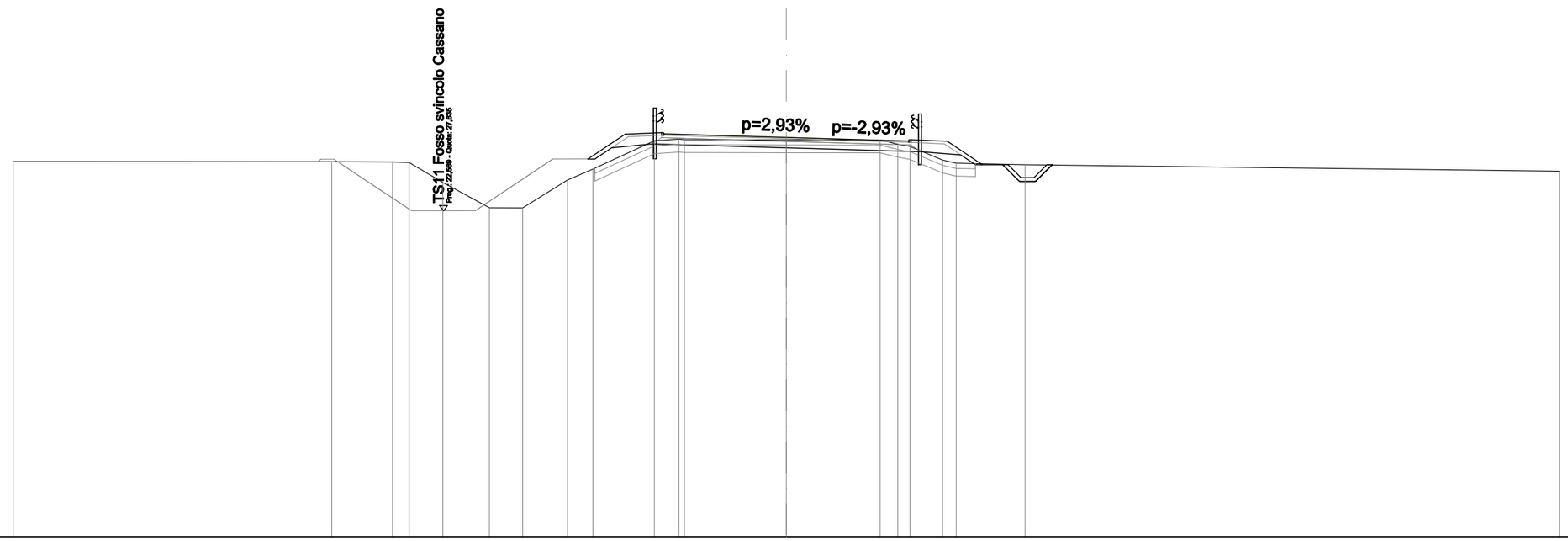

SCALA 1:200

QT.RIF. 15,000

QUOTE PROGETTO STRATO SUP.	30,57 30,62 30,48 30,29 30,34
QUOTE TERRENO	29,54 29,54 29,53 29,50 28,74 27,75 27,75 28,83 29,25 30,35 30,41 30,39 30,38 30,38 30,21 30,13 29,60 29,48 29,42 29,17
DISTANZE PARZIALI STRATO SUP.	1,45 1,41 1,25 3,50 3,50 1,25 1,41 1,36 0,79
DISTANZE PROGETTO STRATO SUP.	-7,70 -6,25 -4,84 -4,75 -3,50 0,00 3,50 4,75 4,84 6,25 7,61 8,40 9,05 9,67 10,32
DISTANZE TERRENO	-30,00 -17,64 -15,28 -14,63 -13,33 -11,52 -10,23 -8,49 -7,51 -5,12 -4,17 -3,95 0,00 3,64 4,33 4,80 6,06 6,59 9,26 30,00

SCAVI E BONIFICHE	
STERRO	1,038 m²
SCOTICO	3,194 m²
BONIFICA	4,793 m²
RILEVATI	
RIEMPIMENTO ARGINELLO	1,047 m²
RILEVATO	3,586 m²
TERRENO VEGETALE	7,645 m
SOVRASTRUTTURA STRADALE	
STRATO DI USURA	9,500 m
STRATO DI BINDER	9,680 m
STRATO DI FONDAZIONE	2,514 m²
MANUFATTI	
CANALETTA	0,327 m²
CORDOLO	0,018 m²

SEZIONE N.: 3
QT. PROGETTO: 30,645
DIST.PROG.: 40,000
DIST.PREC.: 20,000
DIST.SUCC.: 20,000
NOME ASSE: IN82 Km 5+063.00

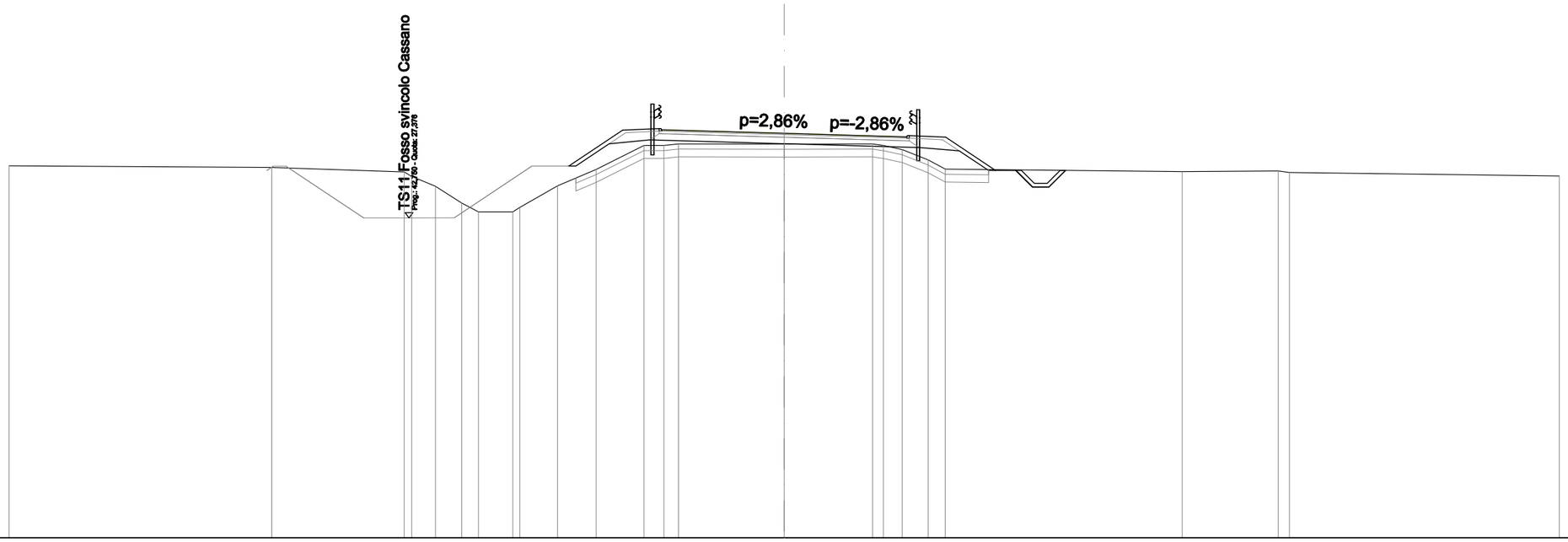

SCALA 1:200

QT.RIF. 15,000

QUOTE PROGETTO STRATO SUP.	30,73 30,78 30,65 30,46 30,51
QUOTE TERRENO	29,39 29,33 29,15 28,98 28,60 27,95 27,61 27,61 27,78 28,61 29,25 30,18 30,18 30,24 30,23 30,24 30,02 29,62 29,26 29,17 29,19 29,13 29,00
DISTANZE PARZIALI STRATO SUP.	2,08 1,41 1,25 3,50 3,50 1,25 1,41 1,93 0,79
DISTANZE PROGETTO STRATO SUP.	-8,33 -6,25 -4,84 -4,75 -3,50 0,00 3,50 4,75 4,84 6,25 8,18 8,97 9,62 10,24 10,89
DISTANZE TERRENO	-30,00 -19,83 -14,71 -14,42 -13,50 -12,48 -11,83 -10,50 -10,23 -8,77 -7,28 -5,42 -4,65 -4,09 0,00 3,42 4,57 5,57 6,23 15,41 19,12 19,55 30,00

SCAVI E BONIFICHE	
STERRO	1,024 m²
SCOTICO	3,584 m²
BONIFICA	5,377 m²
RILEVATI	
RIEMPIMENTO ARGINELLO	1,050 m²
RILEVATO	12,921 m²
TERRENO VEGETALE	9,992 m
SOVRASTRUTTURA STRADALE	
STRATO DI USURA	9,500 m
STRATO DI BINDER	9,680 m
STRATO DI FONDAZIONE	2,514 m²
MANUFATTI	
CANALETTA	0,328 m²
CORDOLO	0,018 m²

SEZIONE N.: 4
QT. PROGETTO: 31,072
DIST.PROG.: 60,000
DIST.PREC.: 20,000
DIST.SUCC.: 20,000
NOME ASSE: IN82 Km 5+063.00

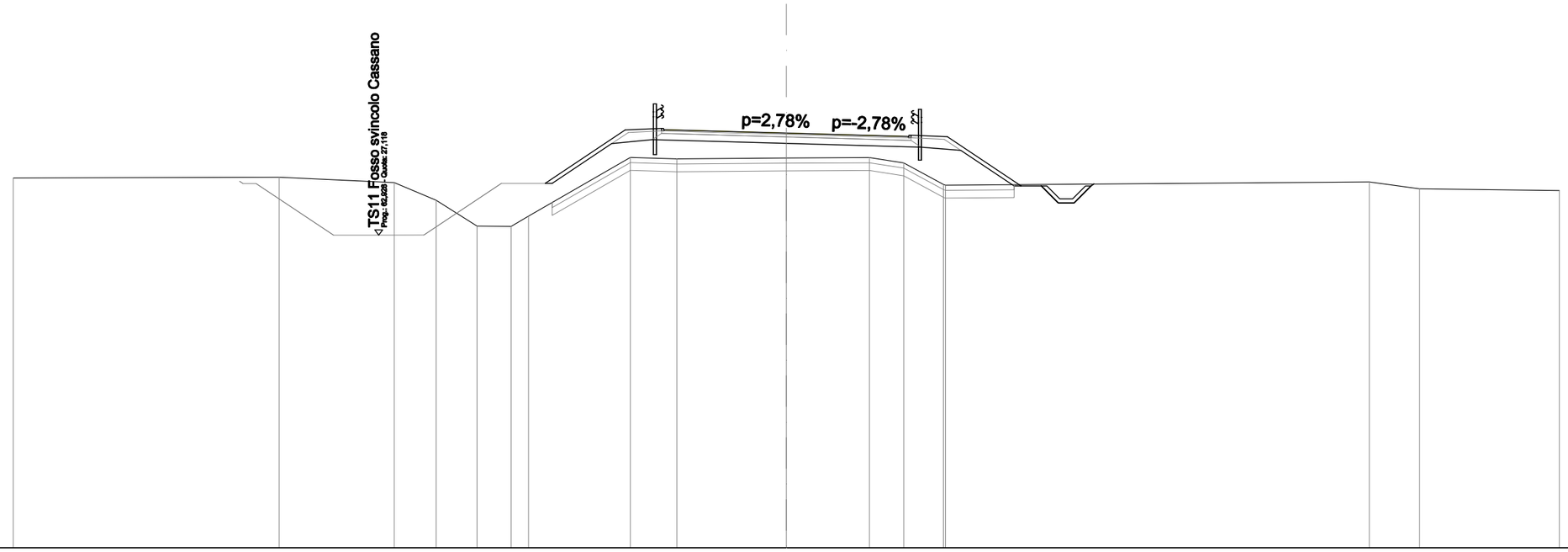

SCALA 1:200

QT.RIF. 15,000

QUOTE PROGETTO STRATO SUP.	31,15 31,20 31,07 30,89 30,94
QUOTE TERRENO	29,33 29,36 29,15 28,47 27,47 27,45 27,85 30,13 30,07 30,11 30,12 29,92 29,08 29,05 29,18 28,91 28,85
DISTANZE PARZIALI STRATO SUP.	3,10 1,41 1,25 3,50 3,50 1,25 1,41 2,86 0,79
DISTANZE PROGETTO STRATO SUP.	-9,35 -6,25 -4,84 -4,75 -3,50 0,00 3,50 4,75 4,84 6,25 9,11 9,90 10,55 11,17 11,82
DISTANZE TERRENO	-30,00 -19,68 -15,21 -13,59 -12,00 -10,68 -10,00 -6,05 -4,24 0,00 3,23 4,56 6,10 6,18 22,62 24,58 30,00

SCAVI E BONIFICHE	
STERRO	0,941 m²
SCOTICO	4,113 m²
BONIFICA	6,171 m²
RILEVATI	
RIEMPIMENTO ARGINELLO	1,051 m²
RILEVATO	31,734 m²
TERRENO VEGETALE	13,170 m
SOVRASTRUTTURA STRADALE	
STRATO DI USURA	9,500 m
STRATO DI BINDER	9,680 m
STRATO DI FONDAZIONE	2,514 m²
MANUFATTI	
CANALETTA	0,327 m²
CORDOLO	0,018 m²

SEZIONE N.: 5
QT. PROGETTO: 31,756
DIST.PROG.: 80,000
DIST.PREC.: 20,000
DIST.SUCC.: 20,000
NOME ASSE: IN82 Km 5+063.00

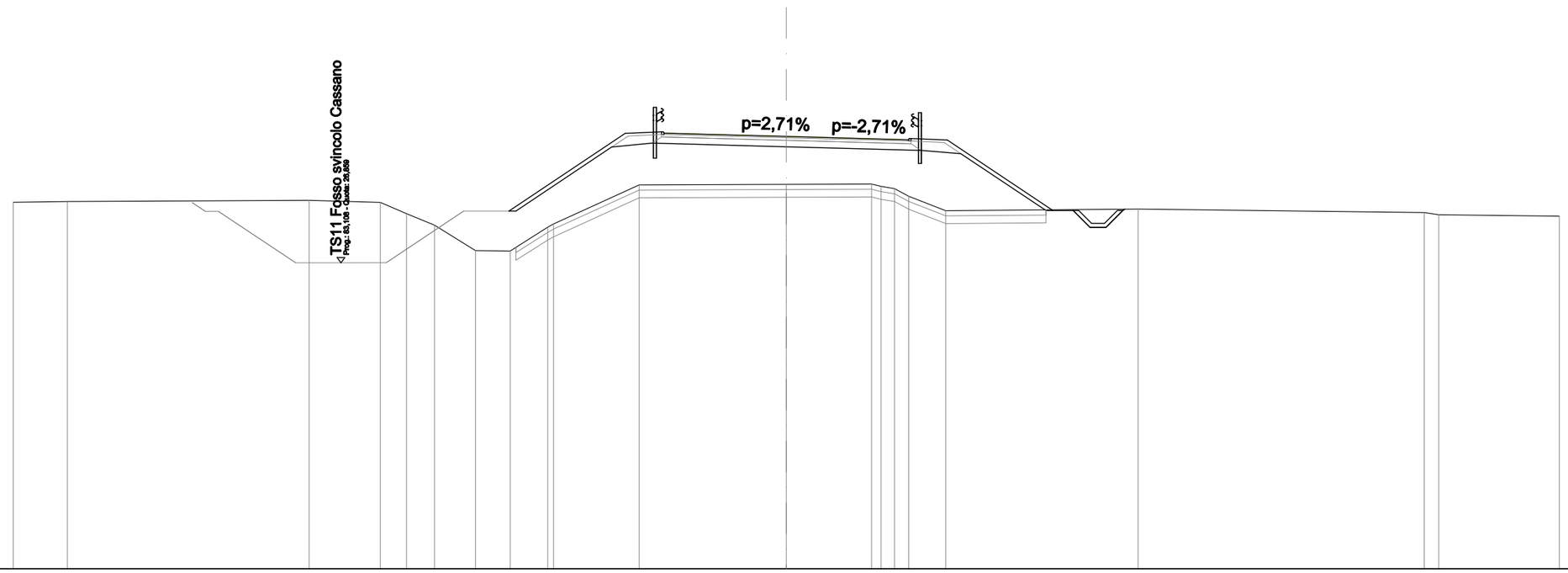

SCALA 1:200

QT.RIF. 15,000

QUOTE PROGETTO STRATO SUP.	31,83 31,88 31,76 31,58 31,63
QUOTE TERRENO	29,20 29,23 29,28 29,20 28,76 28,32 27,33 27,32 28,24 28,37 29,88 29,90 29,91 29,73 29,44 28,88 28,94 28,81 28,72 28,67
DISTANZE PARZIALI STRATO SUP.	4,51 1,41 1,25 3,50 3,50 1,25 1,41 4,10 0,79
DISTANZE PROGETTO STRATO SUP.	-10,76 -6,25 -4,84 -4,75 -3,50 0,00 3,50 4,75 4,84 6,25 10,35 11,13 11,78 12,41 13,06
DISTANZE TERRENO	-30,00 -27,89 -18,52 -15,75 -14,74 -13,65 -12,06 -10,71 -9,26 -9,03 -5,71 0,00 3,31 4,20 4,75 6,19 13,65 24,76 25,32 30,00

SCAVI E BONIFICHE	
STERRO	0,861 m²
SCOTICO	4,840 m²
BONIFICA	7,257 m²
RILEVATI	
RIEMPIMENTO ARGINELLO	1,048 m²
RILEVATO	60,461 m²
TERRENO VEGETALE	17,525 m
SOVRASTRUTTURA STRADALE	
STRATO DI USURA	9,500 m
STRATO DI BINDER	9,680 m
STRATO DI FONDAZIONE	2,514 m²
MANUFATTI	
CANALETTA	0,327 m²
CORDOLO	0,018 m²

SEZIONE N.: 6
QT. PROGETTO: 32,699
DIST.PROG.: 100,000
DIST.PREC.: 20,000
DIST.SUCC.: 20,000
NOME ASSE: IN82 Km 5+063.00

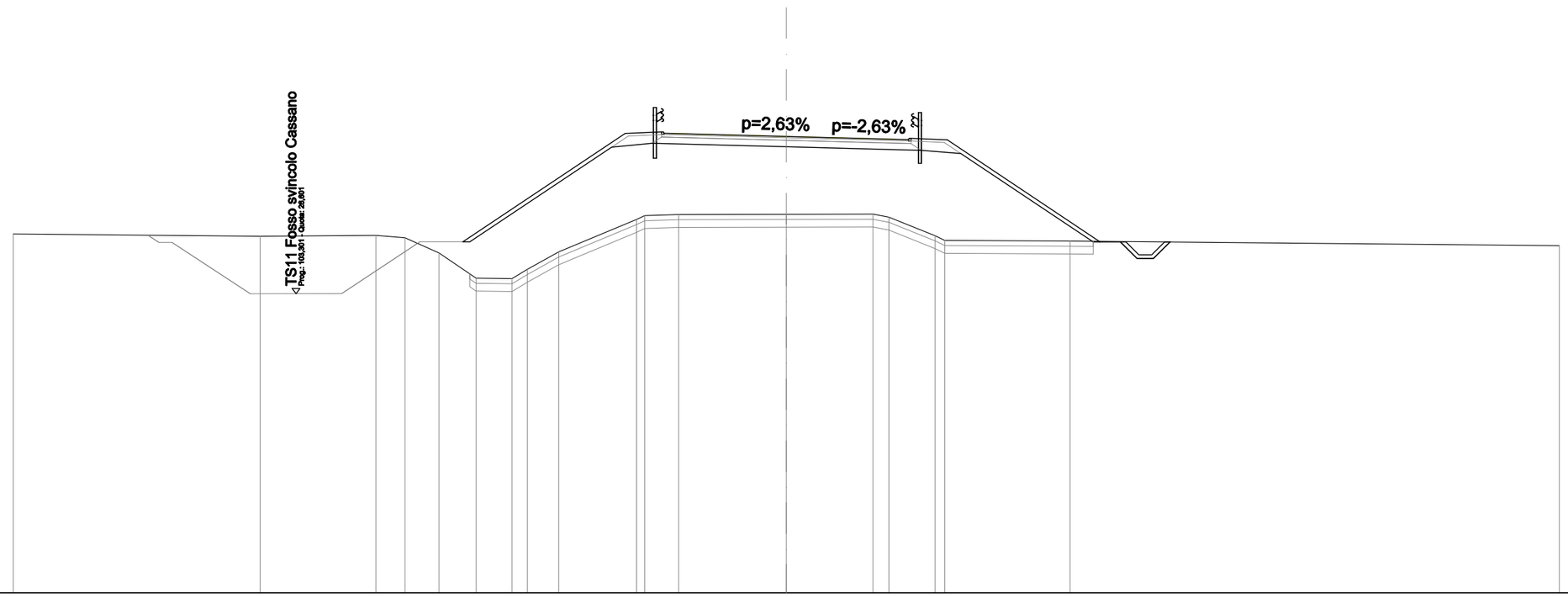

SCALA 1:200

QT.RIF. 15,000

QUOTE PROGETTO STRATO SUP.	32,77 32,82 32,70 32,52 32,57
QUOTE TERRENO	28,92 28,83 28,86 28,77 28,18 27,20 27,18 27,54 28,22 29,48 29,63 29,67 29,68 29,69 29,57 28,85 28,67 28,64 28,46
DISTANZE PARZIALI STRATO SUP.	6,30 1,41 1,25 3,50 3,50 1,25 1,41 5,93 0,79
DISTANZE PROGETTO STRATO SUP.	-12,55 -6,25 -4,84 -4,75 -3,50 0,00 3,50 4,75 4,84 6,25 12,18 12,97 13,62 14,24 14,89
DISTANZE TERRENO	-30,00 -20,42 -15,93 -14,80 -13,47 -12,03 -10,64 -10,05 -8,83 -5,81 -5,49 -4,18 0,00 3,36 3,98 5,77 6,15 11,01 30,00

SCAVI E BONIFICHE	
STERRO	1,008 m²
SCOTICO	6,109 m²
BONIFICA	9,168 m²
RILEVATI	
RIEMPIMENTO ARGINELLO	1,048 m²
RILEVATO	97,917 m²
TERRENO VEGETALE	24,764 m
SOVRASTRUTTURA STRADALE	
STRATO DI USURA	9,500 m
STRATO DI BINDER	9,680 m
STRATO DI FONDAZIONE	2,514 m²
MANUFATTI	
CANALETTA	0,329 m²
CORDOLO	0,018 m²

SEZIONE N.: 7
QT. PROGETTO: 33,867
DIST.PROG.: 120,000
DIST.PREC.: 20,000
DIST.SUCC.: 20,000
NOME ASSE: IN82 Km 5+063.00

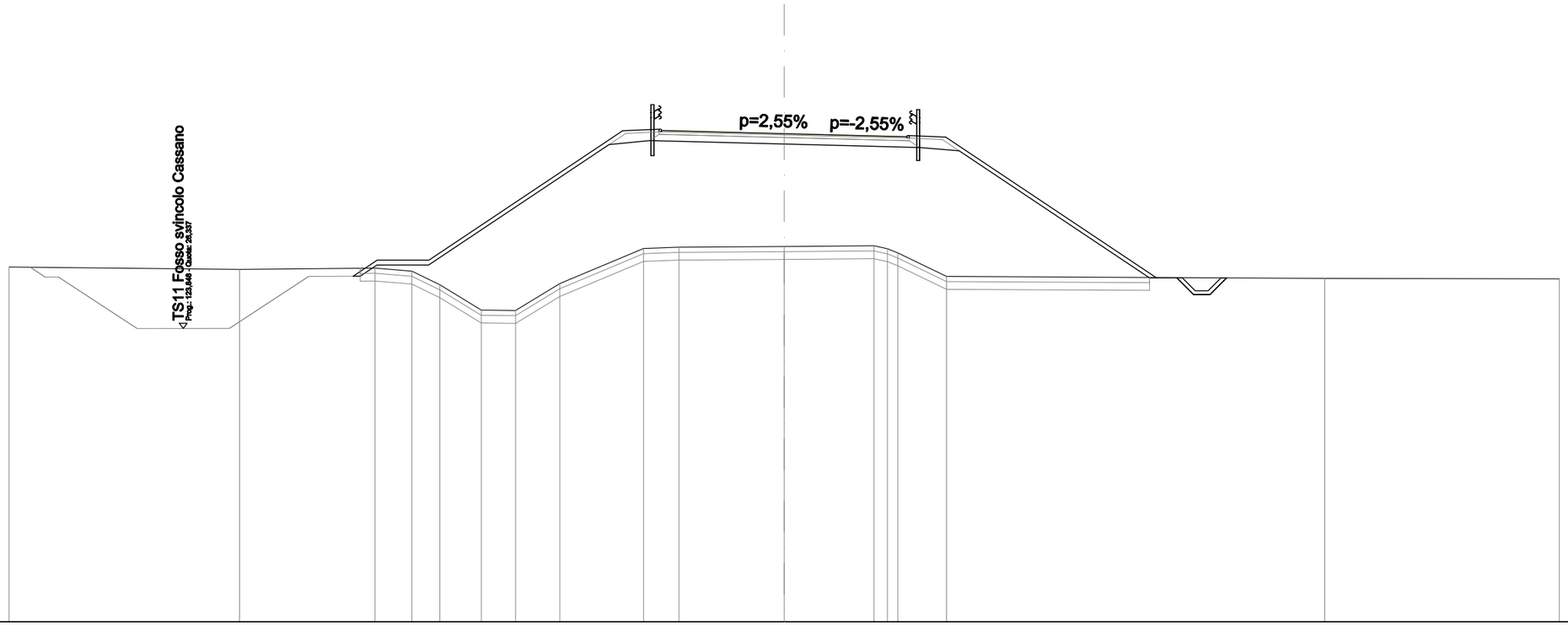

SCALA 1:200

QT.RIF. 15,000

QUOTE PROGETTO STRATO SUP.	33,94 33,99 33,87 33,70 33,75
QUOTE TERRENO	28,71 28,62 28,67 28,55 28,03 27,05 27,03 28,07 29,43 29,48 29,51 29,53 29,26 28,35 28,27 28,25
DISTANZE PARZIALI STRATO SUP.	0,93 2,00 7,50 1,41 1,25 3,50 3,50 1,25 1,41 8,16 0,79
DISTANZE PROGETTO STRATO SUP.	-16,68 -15,75 -13,75 -6,25 -4,84 -4,75 -3,50 0,00 3,50 4,75 4,84 6,25 14,41 15,20 15,85 16,47 17,12
DISTANZE TERRENO	-30,00 -21,08 -15,83 -14,40 -13,33 -11,72 -10,40 -8,68 -5,44 -4,07 0,00 3,47 4,40 6,29 20,92 30,00

SCAVI E BONIFICHE	
STERRO	1,096 m²
SCOTICO	7,341 m²
BONIFICA	11,015 m²
RILEVATI	
RIEMPIMENTO ARGINELLO	1,049 m²
RILEVATO	144,073 m²
TERRENO VEGETALE	31,768 m
SOVRASTRUTTURA STRADALE	
STRATO DI USURA	9,500 m
STRATO DI BINDER	9,680 m
STRATO DI FONDAZIONE	2,515 m²
MANUFATTI	
CANALETTA	0,327 m²
CORDOLO	0,018 m²

SEZIONE N.: 8
QT. PROGETTO: 35,041
DIST.PROG.: 140,000
DIST.PREC.: 20,000
DIST.SUCC.: 20,000
NOME ASSE: IN82 Km 5+063.00

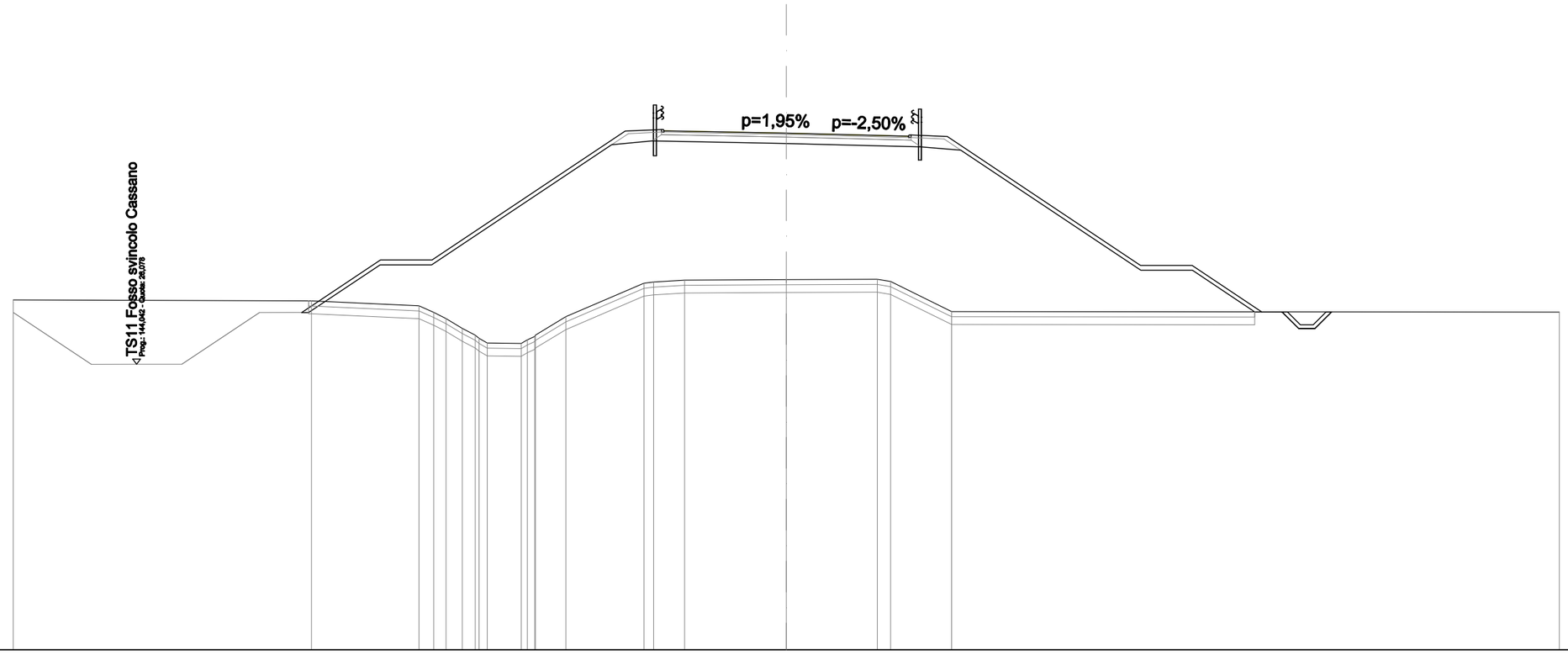

SCALA 1:200

QT.RIF. 15,000

QUOTE PROGETTO STRATO SUP.	35,08 35,13 35,04 34,87 34,92
QUOTE TERRENO	28,57 28,54 28,34 27,85 27,47 27,08 26,90 26,88 27,20 27,92 29,22 29,27 29,34 29,36 29,37 29,29 28,12 28,10
DISTANZE PARZIALI STRATO SUP.	3,06 2,00 7,50 1,41 1,25 3,50 3,50 1,25 1,41 7,50 2,00 2,70 0,79
DISTANZE PROGETTO STRATO SUP.	-18,80 -15,75 -13,75 -6,25 -4,84 -4,75 -3,50 0,00 3,50 4,75 4,84 6,25 13,75 15,75 18,45 19,24 19,89 20,51 21,16
DISTANZE TERRENO	-30,00 -18,43 -14,25 -13,21 -12,57 -11,92 -11,60 -10,29 -9,74 -8,55 -5,52 -5,15 -3,95 0,00 3,54 4,05 6,42 30,00

SCAVI E BONIFICHE	
STERRO	1,178 m²
SCOTICO	8,034 m²
BONIFICA	12,053 m²
RILEVATI	
RIEMPIMENTO ARGINELLO	1,055 m²
RILEVATO	185,699 m²
TERRENO VEGETALE	35,925 m
SOVRASTRUTTURA STRADALE	
STRATO DI USURA	9,500 m
STRATO DI BINDER	9,680 m
STRATO DI FONDAZIONE	2,516 m²
MANUFATTI	
CANALETTA	0,327 m²
CORDOLO	0,018 m²

SEZIONE N.: 9
QT. PROGETTO: 36,038
DIST.PROG.: 160,000
DIST.PREC.: 20,000
DIST.SUCC.: 20,000
NOME ASSE: IN82 Km 5+063.00

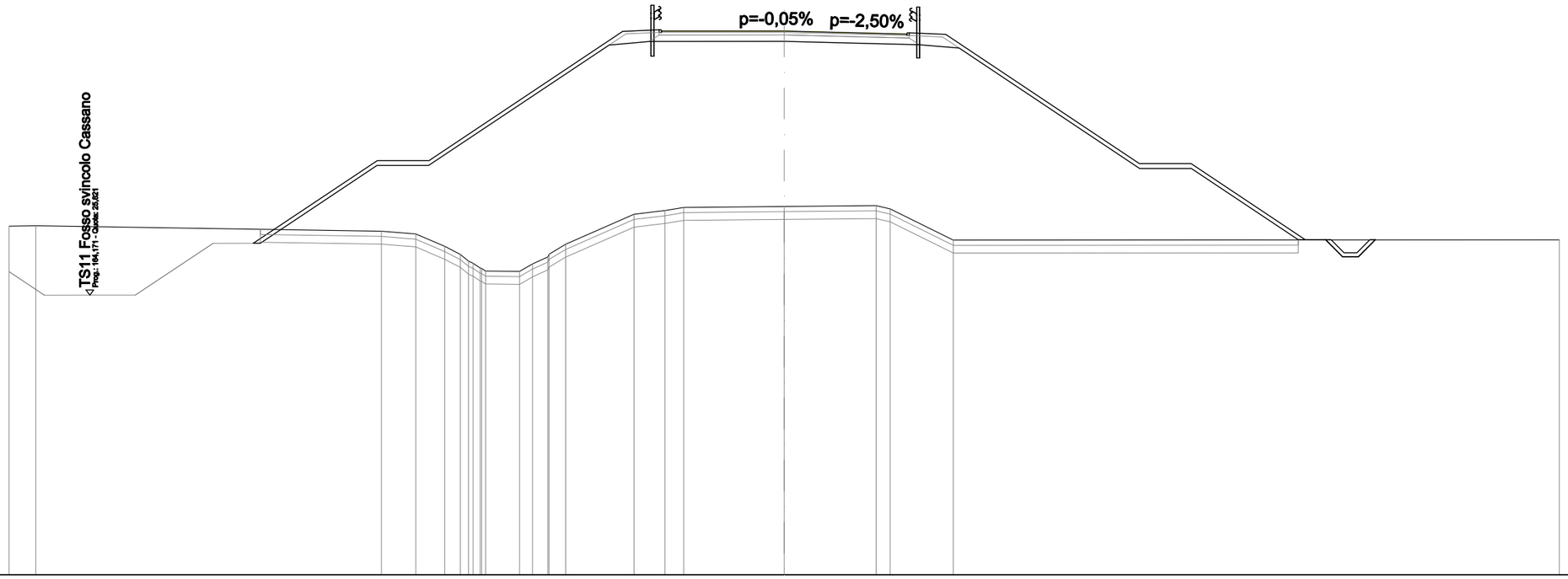

SCALA 1:200

QT.RIF. 15,000

QUOTE PROGETTO STRATO SUP.	35,99 36,04 36,04 35,87 35,92
QUOTE TERRENO	28,49 28,50 28,29 28,19 27,71 27,39 26,87 26,75 26,74 27,30 27,79 28,95 29,09 29,21 29,25 29,28 29,16 27,95 27,96
DISTANZE PARZIALI STRATO SUP.	4,80 2,00 7,50 1,41 1,25 3,50 3,50 1,25 1,41 7,50 2,00 4,42 0,79
DISTANZE PROGETTO STRATO SUP.	-20,54 -15,75 -13,75 -6,25 -4,84 -4,75 -3,50 0,00 3,50 4,75 4,84 6,25 13,75 15,75 20,17 20,95 21,60 22,23 22,88
DISTANZE TERRENO	-30,00 -28,96 -15,59 -14,26 -13,14 -12,54 -11,77 -11,56 -10,24 -9,14 -8,46 -5,81 -4,61 -3,89 0,00 3,56 4,10 6,55 30,00

SCAVI E BONIFICHE	
STERRO	1,464 m²
SCOTICO	8,604 m²
BONIFICA	12,907 m²
RILEVATI	
RIEMPIMENTO ARGINELLO	1,063 m²
RILEVATO	220,104 m²
TERRENO VEGETALE	39,350 m
SOVRASTRUTTURA STRADALE	
STRATO DI USURA	9,500 m
STRATO DI BINDER	9,680 m
STRATO DI FONDAZIONE	2,517 m²
MANUFATTI	
CANALETTA	0,327 m²
CORDOLO	0,018 m²

SEZIONE N.: 10
QT. PROGETTO: 36,836
DIST.PROG.: 180,000
DIST.PREC.: 20,000
DIST.SUCC.: 20,000
NOME ASSE: IN82 Km 5+063.00

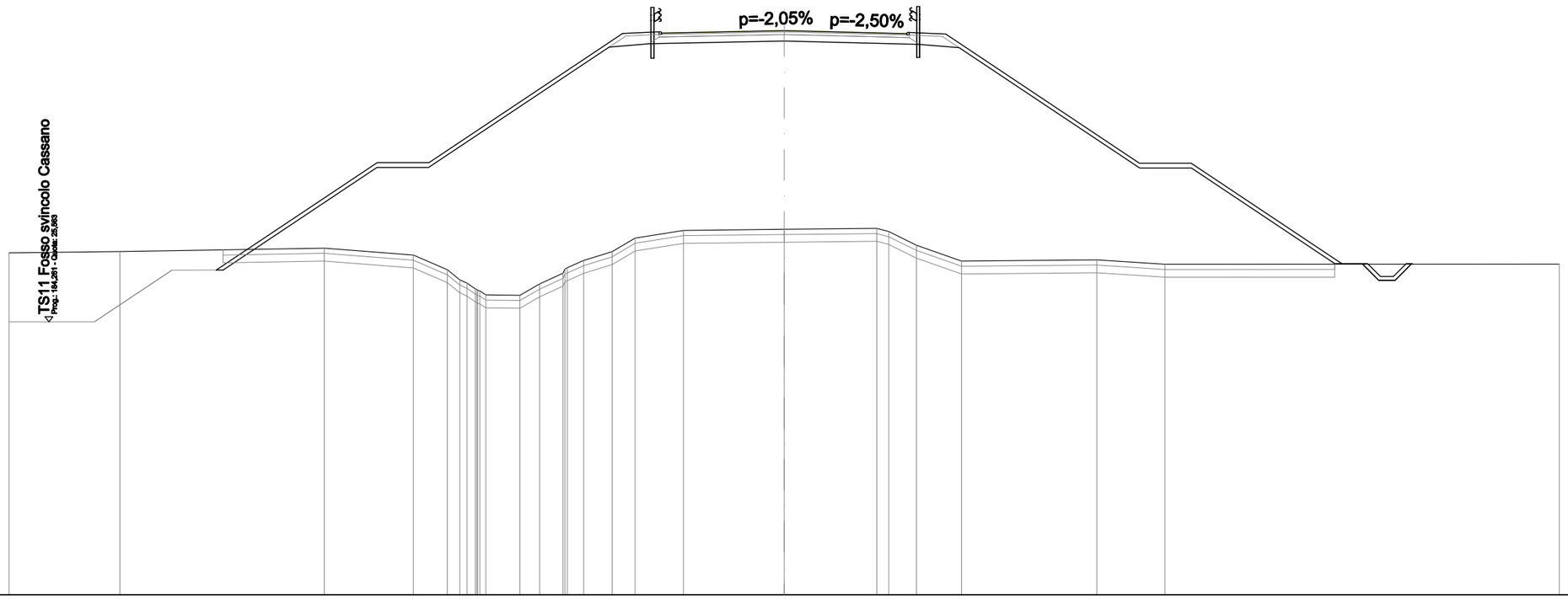

SCALA 1:200

QT.RIF. 15,000

QUOTE PROGETTO STRATO SUP.	36,69 36,74 36,84 36,67 36,72
QUOTE TERRENO	28,23 28,28 28,42 28,15 27,58 27,06 26,61 26,59 27,03 27,45 27,94 28,28 28,80 29,10 29,15 29,18 29,06 28,53 27,92 27,96 27,79 27,80
DISTANZE PARZIALI STRATO SUP.	6,24 2,00 7,50 1,41 1,25 3,50 3,50 1,25 1,41 7,50 2,00 5,83 0,79
DISTANZE PROGETTO STRATO SUP.	-21,98 -15,75 -13,75 -6,25 -4,84 -4,75 -3,50 0,00 3,50 4,75 4,84 6,25 13,75 15,75 21,58 22,36 23,01 23,64 24,29
DISTANZE TERRENO	-30,00 -25,71 -17,80 -14,35 -13,03 -12,28 -11,54 -10,23 -9,47 -8,56 -7,76 -6,66 -5,77 -3,90 0,00 3,58 4,05 5,12 6,87 12,10 14,74 30,00

SCAVI E BONIFICHE	
STERRO	1,538 m²
SCOTICO	9,076 m²
BONIFICA	13,614 m²
RILEVATI	
RIEMPIMENTO ARGINELLO	1,064 m²
RILEVATO	251,901 m²
TERRENO VEGETALE	42,187 m
SOVRASTRUTTURA STRADALE	
STRATO DI USURA	9,500 m
STRATO DI BINDER	9,680 m
STRATO DI FONDAZIONE	2,518 m²
MANUFATTI	
CANALETTA	0,327 m²
CORDOLO	0,018 m²

SEZIONE N.: 11
QT. PROGETTO: 37,434
DIST.PROG.: 200,000
DIST.PREC.: 20,000
DIST.SUCC.: 20,000
NOME ASSE: IN82 Km 5+063.00

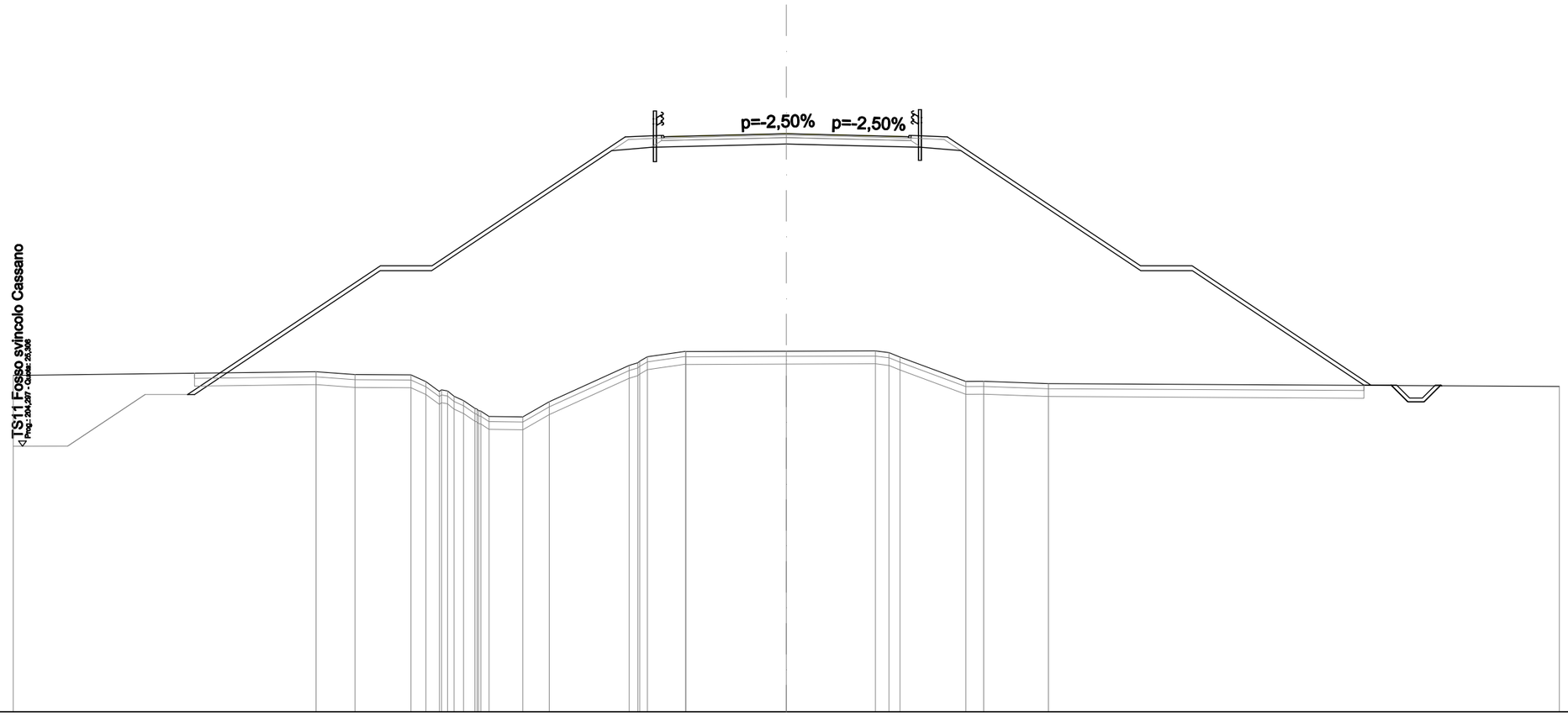

SCALA 1:200

QT.RIF. 15,000

QUOTE PROGETTO STRATO SUP.	37,27 37,32 37,43 37,27 37,32
QUOTE TERRENO	28,05 28,20 28,09 28,07 27,81 27,49 27,07 26,68 26,46 26,44 27,03 28,44 28,78 28,99 28,98 28,99 29,00 28,76 27,82 27,82 27,73 27,63
DISTANZE PARZIALI STRATO SUP.	7,49 2,00 7,50 1,41 1,25 3,50 3,50 1,25 1,41 7,50 2,00 6,94 0,79
DISTANZE PROGETTO STRATO SUP.	-23,23 -15,75 -13,75 -6,25 -4,84 -4,75 -3,50 0,00 3,50 4,75 4,84 6,25 13,75 15,75 22,69 23,47 24,12 24,75 25,40
DISTANZE TERRENO	-30,00 -18,25 -16,73 -14,56 -13,98 -13,38 -12,52 -11,94 -11,54 -10,22 -9,20 -6,10 -5,39 -3,91 -3,89 0,00 3,46 4,41 6,97 7,66 10,17 30,00

SCAVI E BONIFICHE	
STERRO	0,759 m²
SCOTICO	9,158 m²
BONIFICA	13,742 m²
RILEVATI	
RIEMPIMENTO ARGINELLO	1,064 m²
RILEVATO	276,860 m²
TERRENO VEGETALE	42,697 m
SOVRASTRUTTURA STRADALE	
STRATO DI USURA	9,500 m
STRATO DI BINDER	9,680 m
STRATO DI FONDAZIONE	2,518 m²
MANUFATTI	
CANALETTA	0,327 m²
CORDOLO	0,018 m²

SEZIONE N.: 12
QT. PROGETTO: 37,832
DIST.PROG.: 220,000
DIST.PREC.: 20,000
DIST.SUCC.: 12,290
NOME ASSE: IN82 Km 5+063.00

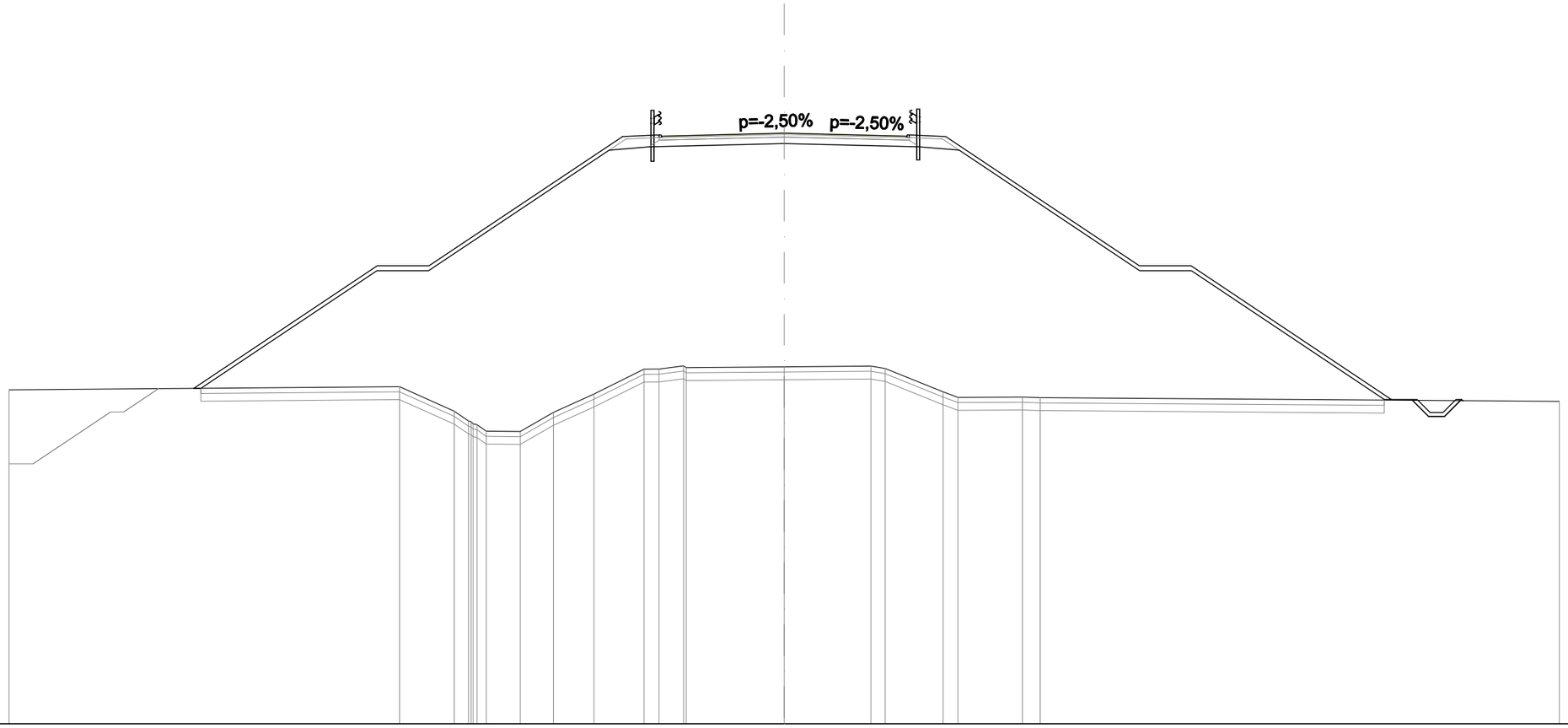

SCALA 1:200

QT.RIF. 15,000

QUOTE PROGETTO STRATO SUP.	37,66 37,71 37,83 37,66 37,71
QUOTE TERRENO	27,91 28,03 27,08 26,67 26,31 26,30 27,04 27,75 28,71 28,71 28,84 28,77 28,80 28,83 28,73 27,83 27,62 27,63 27,61 27,46
DISTANZE PARZIALI STRATO SUP.	7,10 2,00 7,50 1,41 1,25 3,50 3,50 1,25 1,41 7,50 2,00 7,75 0,79
DISTANZE PROGETTO STRATO SUP.	-22,85 -15,75 -13,75 -6,25 -4,84 -4,75 -3,50 0,00 3,50 4,75 4,84 6,25 13,75 15,75 23,50 24,28 24,93 25,56 26,21
DISTANZE TERRENO	-30,00 -14,88 -12,77 -12,12 -11,53 -10,22 -8,93 -7,36 -5,43 -4,84 -3,89 -3,79 0,00 3,36 3,91 6,15 6,73 9,22 9,91 30,00

SCAVI E BONIFICHE	
STERRO	0,733 m²
SCOTICO	9,285 m²
BONIFICA	13,932 m²
RILEVATI	
RIEMPIMENTO ARGINELLO	1,065 m²
RILEVATO	287,357 m²
TERRENO VEGETALE	43,453 m
SOVRASTRUTTURA STRADALE	
STRATO DI USURA	9,500 m
STRATO DI BINDER	9,680 m
STRATO DI FONDAZIONE	2,518 m²
MANUFATTI	
CANALETTA	0,327 m²
CORDOLO	0,018 m²

SEZIONE N.: 13
QT. PROGETTO: 37,977
DIST.PROG.: 232,290
DIST.PREC.: 12,290
DIST.SUCC.: 35,000
NOME ASSE: IN82 Km 5+063.00

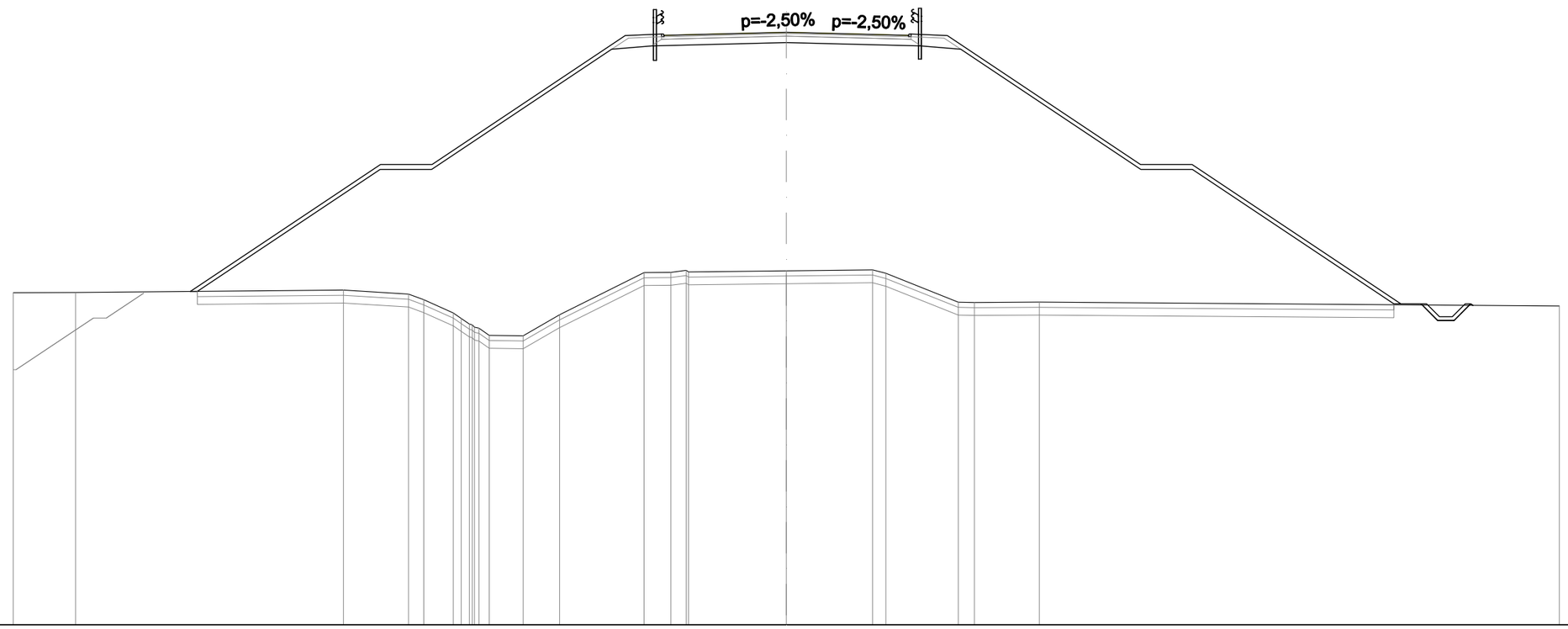

SCALA 1:200

QT.RIF. 15,000

QUOTE PROGETTO STRATO SUP.	37,81 37,86 37,98 37,81 37,86
QUOTE TERRENO	27,88 27,89 27,98 27,82 27,61 27,09 26,66 26,22 26,21 27,02 28,66 28,67 28,74 28,68 28,72 28,76 28,63 27,51 27,50 27,51 27,36
DISTANZE PARZIALI STRATO SUP.	7,38 2,00 7,50 1,41 1,25 3,50 3,50 1,25 1,41 7,50 2,00 8,10 0,79
DISTANZE PROGETTO STRATO SUP.	-23,13 -15,75 -13,75 -6,25 -4,84 -4,75 -3,50 0,00 3,50 4,75 4,84 6,25 13,75 15,75 23,85 24,63 25,28 25,91 26,56
DISTANZE TERRENO	-30,00 -27,58 -17,19 -14,66 -14,07 -12,92 -12,30 -11,53 -10,21 -8,79 -5,52 -4,48 -3,88 -3,79 0,00 3,35 3,86 6,67 7,30 9,82 30,00

SCAVI E BONIFICHE	
STERRO	0,736 m²
SCOTICO	9,439 m²
BONIFICA	14,159 m²
RILEVATI	
RIEMPIMENTO ARGINELLO	1,065 m²
RILEVATO	298,805 m²
TERRENO VEGETALE	44,359 m
SOVRASTRUTTURA STRADALE	
STRATO DI USURA	9,500 m
STRATO DI BINDER	9,680 m
STRATO DI FONDAZIONE	2,518 m²
MANUFATTI	
CANALETTA	0,328 m²
CORDOLO	0,018 m²

SEZIONE N.: 14
QT. PROGETTO: 37,977
DIST.PROG.: 267,290
DIST.PREC.: 35,000
DIST.SUCC.: 12,710
NOME ASSE: IN82 Km 5+063.00

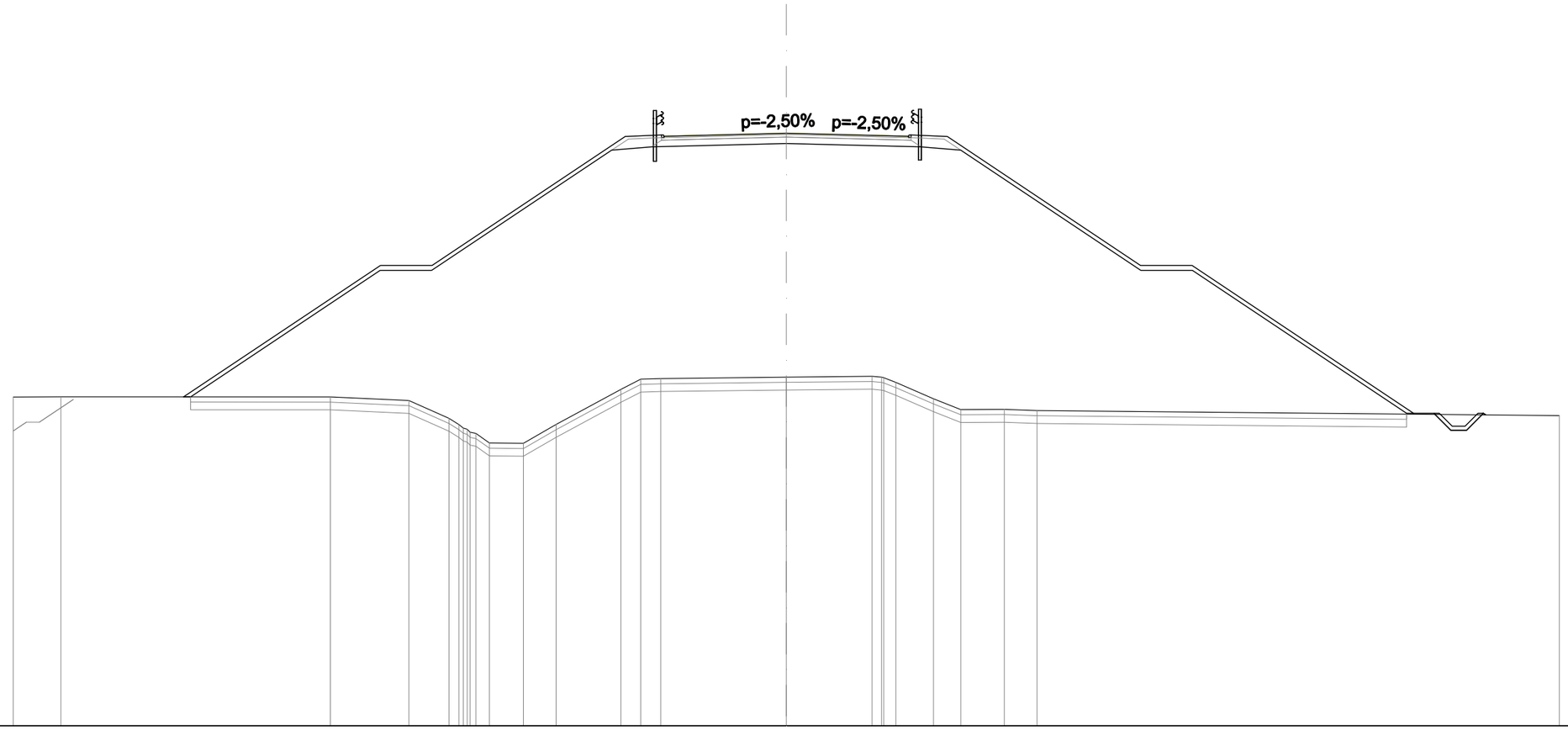

SCALA 1:200

QT.RIF. 15,000

QUOTE PROGETTO STRATO SUP.	37,81 37,86 37,98 37,81 37,86
QUOTE TERRENO	27,75 27,76 27,75 27,61 26,92 26,50 25,97 25,95 26,68 28,04 28,44 28,46 28,52 28,55 28,31 27,68 27,26 27,27 27,22 27,03
DISTANZE PARZIALI STRATO SUP.	7,64 2,00 7,50 1,41 1,25 3,50 3,50 1,25 1,41 7,50 2,00 8,60 0,79
DISTANZE PROGETTO STRATO SUP.	-23,38 -15,75 -13,75 -6,25 -4,84 -4,75 -3,50 0,00 3,50 4,75 4,84 6,25 13,75 15,75 24,34 25,13 25,78 26,40 27,05
DISTANZE TERRENO	-30,00 -28,15 -17,69 -14,64 -13,09 -12,38 -11,52 -10,20 -8,93 -6,42 -5,65 -4,87 0,00 3,33 4,25 5,71 6,77 8,46 9,73 30,00

SCAVI E BONIFICHE	
STERRO	0,800 m²
SCOTICO	9,418 m²
BONIFICA	14,128 m²
RILEVATI	
RIEMPIMENTO ARGINELLO	1,066 m²
RILEVATO	295,948 m²
TERRENO VEGETALE	44,243 m
SOVRASTRUTTURA STRADALE	
STRATO DI USURA	9,500 m
STRATO DI BINDER	9,680 m
STRATO DI FONDAZIONE	2,518 m²
MANUFATTI	
CANALETTA	0,327 m²
CORDOLO	0,018 m²

SEZIONE N.: 15
QT. PROGETTO: 37,826
DIST.PROG.: 280,000
DIST.PREC.: 12,710
DIST.SUCC.: 20,000
NOME ASSE: IN82 Km 5+063.00

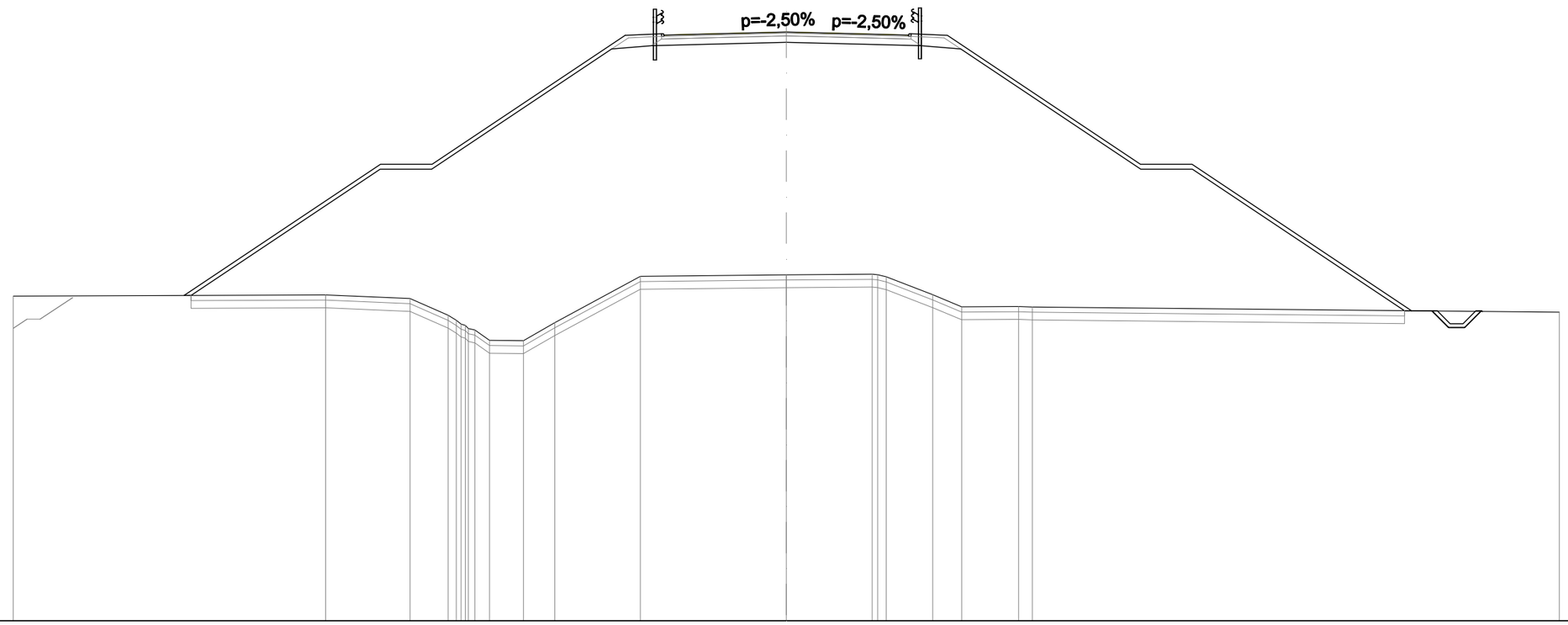

SCALA 1:200

QT.RIF. 15,000

QUOTE PROGETTO STRATO SUP.	37,66 37,71 37,83 37,66 37,71
QUOTE TERRENO	27,59 27,63 27,49 26,85 26,45 25,87 25,86 26,56 28,35 28,41 28,44 28,34 27,64 27,17 27,18 27,16 26,96
DISTANZE PARZIALI STRATO SUP.	7,62 2,00 7,50 1,41 1,25 3,50 3,50 1,25 1,41 7,50 2,00 8,52 0,79
DISTANZE PROGETTO STRATO SUP.	-23,37 -15,75 -13,75 -6,25 -4,84 -4,75 -3,50 0,00 3,50 4,75 4,84 6,25 13,75 15,75 24,26 25,05 25,70 26,32 26,97
DISTANZE TERRENO	-30,00 -17,88 -14,60 -13,12 -12,45 -11,51 -10,20 -8,98 -5,66 0,00 3,33 3,88 5,68 6,81 9,01 9,55 30,00

SCAVI E BONIFICHE	
STERRO	1,201 m²
SCOTICO	9,517 m²
BONIFICA	14,276 m²
RILEVATI	
RIEMPIMENTO ARGINELLO	1,066 m²
RILEVATO	286,554 m²
TERRENO VEGETALE	44,837 m
SOVRASTRUTTURA STRADALE	
STRATO DI USURA	9,500 m
STRATO DI BINDER	9,680 m
STRATO DI FONDAZIONE	2,518 m²
MANUFATTI	
CANALETTA	0,327 m²
CORDOLO	0,018 m²

SEZIONE N.: 16
QT. PROGETTO: 37,424
DIST.PROG.: 300,000
DIST.PREC.: 20,000
DIST.SUCC.: 20,000
NOME ASSE: IN82 Km 5+063.00

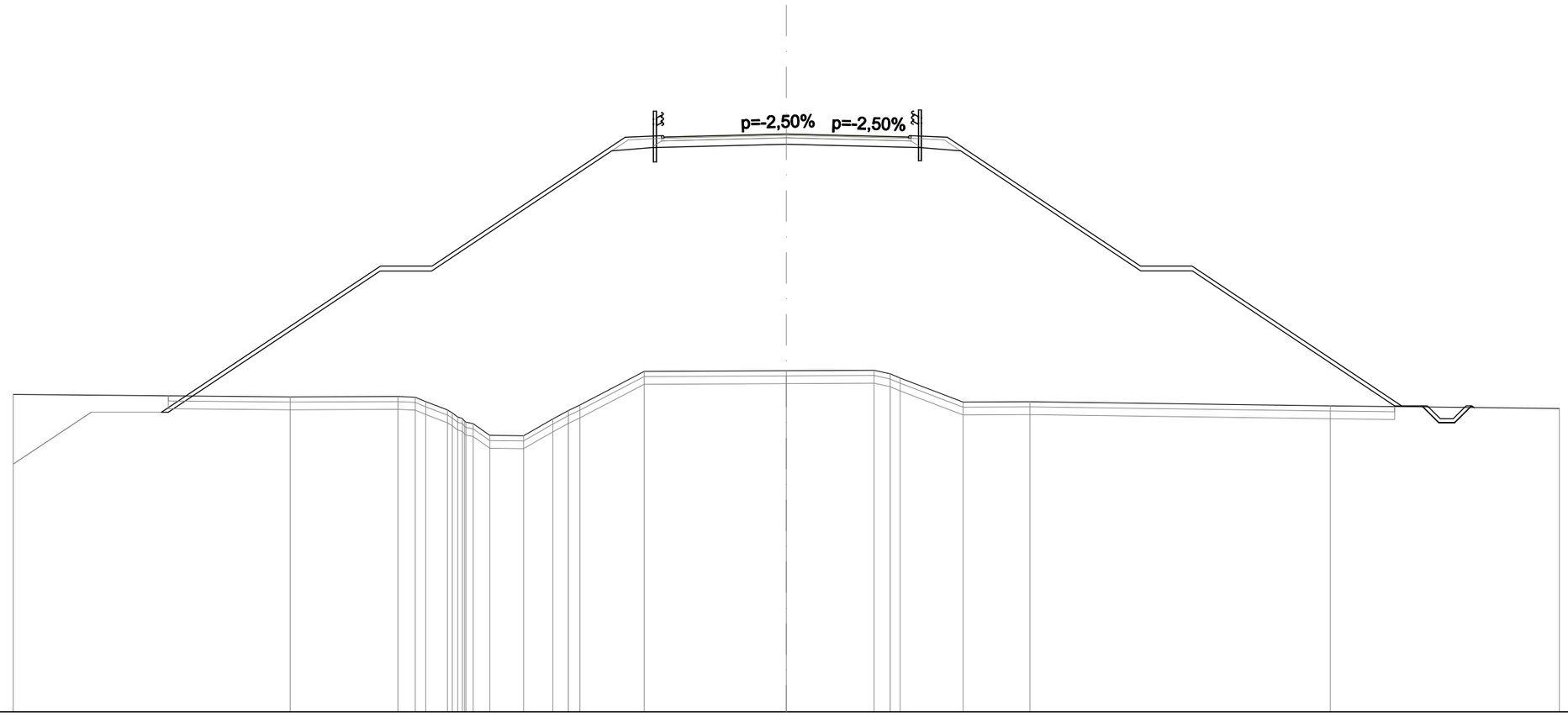

SCALA 1:200

QT.RIF. 15,000

QUOTE PROGETTO STRATO SUP.	37,25 37,30 37,42 37,25 37,30
QUOTE TERRENO	27,31 27,22 27,23 27,21 27,03 26,71 26,28 25,73 25,71 26,36 26,69 26,90 28,21 28,24 28,25 28,11 27,95 27,02 27,03 26,87 26,77
DISTANZE PARZIALI STRATO SUP.	8,50 2,00 7,50 1,41 1,25 3,50 3,50 1,25 1,41 7,50 2,00 8,13 0,79
DISTANZE PROGETTO STRATO SUP.	-24,25 -15,75 -13,75 -6,25 -4,84 -4,75 -3,50 0,00 3,50 4,75 4,84 6,25 13,75 15,75 23,88 24,67 25,32 25,94 26,59
DISTANZE TERRENO	-30,00 -19,25 -15,07 -14,40 -13,99 -13,15 -12,49 -11,51 -10,19 -9,06 -8,46 -8,01 -5,51 0,00 3,41 4,03 4,42 6,86 9,45 21,11 30,00

SCAVI E BONIFICHE	
STERRO	1,260 m²
SCOTICO	9,220 m²
BONIFICA	13,831 m²
RILEVATI	
RIEMPIMENTO ARGINELLO	1,066 m²
RILEVATO	264,579 m²
TERRENO VEGETALE	43,048 m
SOVRASTRUTTURA STRADALE	
STRATO DI USURA	9,500 m
STRATO DI BINDER	9,680 m
STRATO DI FONDAZIONE	2,518 m²
MANUFATTI	
CANALETTA	0,327 m²
CORDOLO	0,018 m²

SEZIONE N.: 17
QT. PROGETTO: 36,822
DIST.PROG.: 320,000
DIST.PREC.: 20,000
DIST.SUCC.: 20,000
NOME ASSE: IN82 Km 5+063.00

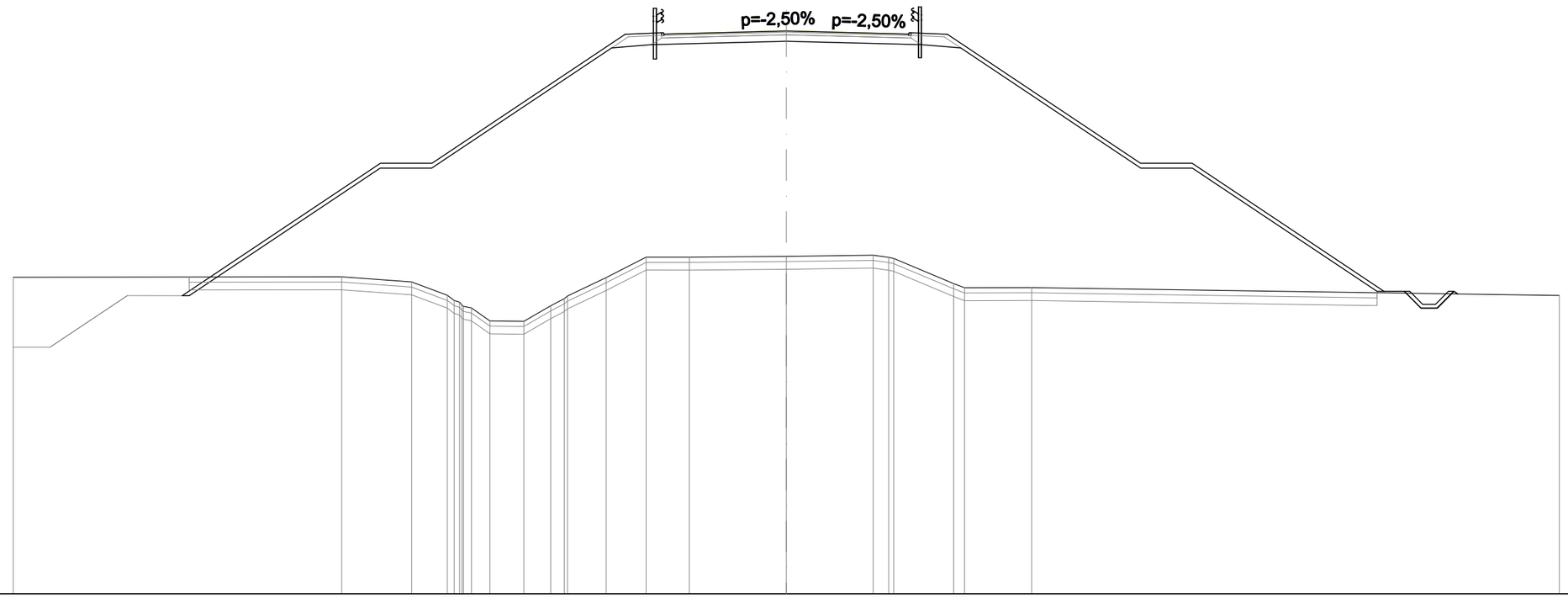

SCALA 1:200

QT.RIF. 15,000

QUOTE PROGETTO STRATO SUP.	36,65 36,70 36,82 36,65 36,70
QUOTE TERRENO	27,27 27,29 27,09 26,57 26,15 25,58 25,56 26,17 26,54 27,26 28,05 28,05 28,08 28,13 28,04 28,00 27,03 26,86 26,87 26,57
DISTANZE PARZIALI STRATO SUP.	7,70 2,00 7,50 1,41 1,25 3,50 3,50 1,25 1,41 7,50 2,00 7,45 0,79
DISTANZE PROGETTO STRATO SUP.	-23,44 -15,75 -13,75 -6,25 -4,84 -4,75 -3,50 0,00 3,50 4,75 4,84 6,25 13,75 15,75 23,19 23,98 24,63 25,26 25,91
DISTANZE TERRENO	-30,00 -17,25 -14,54 -13,15 -12,53 -11,50 -10,19 -9,14 -8,49 -6,99 -5,44 -3,76 0,00 3,37 3,97 4,17 6,49 6,92 9,52 30,00

SCAVI E BONIFICHE	
STERRO	1,059 m²
SCOTICO	8,804 m²
BONIFICA	13,202 m²
RILEVATI	
RIEMPIMENTO ARGINELLO	1,064 m²
RILEVATO	236,441 m²
TERRENO VEGETALE	40,539 m
SOVRASTRUTTURA STRADALE	
STRATO DI USURA	9,500 m
STRATO DI BINDER	9,680 m
STRATO DI FONDAZIONE	2,518 m²
MANUFATTI	
CANALETTA	0,328 m²
CORDOLO	0,018 m²

SEZIONE N.: 18
QT. PROGETTO: 36,020
DIST.PROG.: 340,000
DIST.PREC.: 20,000
DIST.SUCC.: 20,000
NOME ASSE: IN82 Km 5+063.00

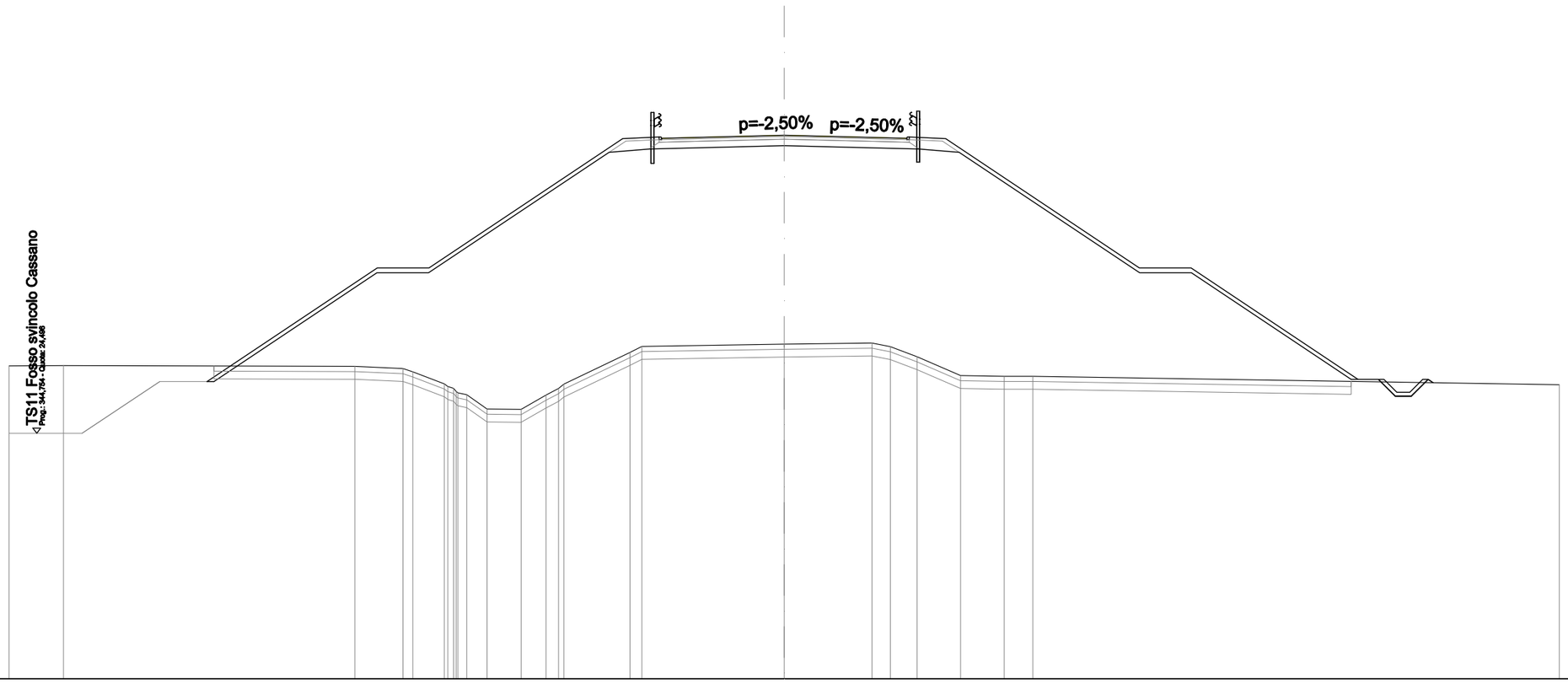

SCALA 1:200

QT.RIF. 15,000

QUOTE PROGETTO STRATO SUP.	35,85 35,90 36,02 35,85 35,90
QUOTE TERRENO	27,10 27,11 27,08 27,00 26,87 26,41 25,99 25,43 25,42 25,97 26,40 27,62 27,86 27,94 27,98 27,85 27,46 26,73 26,70 26,70 26,37
DISTANZE PARZIALI STRATO SUP.	6,59 2,00 7,50 1,41 1,25 3,50 3,50 1,25 1,41 7,50 2,00 6,46 0,79
DISTANZE PROGETTO STRATO SUP.	-22,34 -15,75 -13,75 -6,25 -4,84 -4,75 -3,50 0,00 3,50 4,75 4,84 6,25 13,75 15,75 22,21 23,00 23,65 24,27 24,92
DISTANZE TERRENO	-30,00 -27,89 -16,62 -14,75 -14,37 -13,15 -12,28 -11,50 -10,18 -9,22 -8,53 -5,97 -5,51 0,00 3,40 4,11 5,14 6,83 8,52 9,63 30,00

SCAVI E BONIFICHE	
STERRO	0,977 m²
SCOTICO	8,262 m²
BONIFICA	12,398 m²
RILEVATI	
RIEMPIMENTO ARGINELLO	1,066 m²
RILEVATO	201,580 m²
TERRENO VEGETALE	37,308 m
SOVRASTRUTTURA STRADALE	
STRATO DI USURA	9,500 m
STRATO DI BINDER	9,680 m
STRATO DI FONDAZIONE	2,518 m²
MANUFATTI	
CANALETTA	0,327 m²
CORDOLO	0,018 m²

SEZIONE N.: 19
QT. PROGETTO: 35,017
DIST.PROG.: 360,000
DIST.PREC.: 20,000
DIST.SUCC.: 20,000
NOME ASSE: IN82 Km 5+063.00

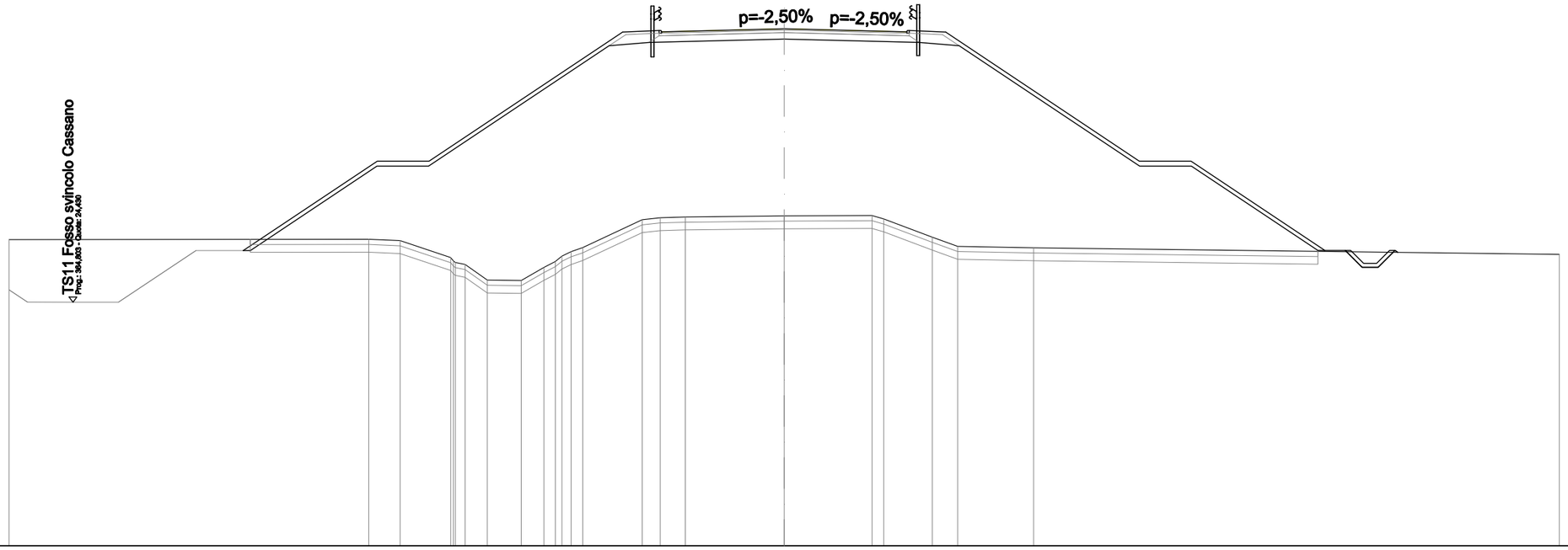

SCALA 1:200

QT.RIF. 15,000

QUOTE PROGETTO STRATO SUP.	34,85 34,90 35,02 34,85 34,90
QUOTE TERRENO	26,85 26,87 26,81 26,16 25,89 25,29 25,27 25,78 26,21 26,54 27,62 27,70 27,73 27,77 27,78 27,66 26,95 26,59 26,54 26,28
DISTANZE PARZIALI STRATO SUP.	5,19 2,00 7,50 1,41 1,25 3,50 3,50 1,25 1,41 7,50 2,00 5,18 0,79
DISTANZE PROGETTO STRATO SUP.	-20,93 -15,75 -13,75 -6,25 -4,84 -4,75 -3,50 0,00 3,50 4,75 4,84 6,25 13,75 15,75 20,93 21,71 22,36 22,99 23,64
DISTANZE TERRENO	-30,00 -16,08 -14,86 -12,91 -12,35 -11,49 -10,17 -9,29 -8,60 -7,80 -5,49 -4,79 -3,83 0,00 3,40 3,86 5,73 6,72 9,65 30,00

SCAVI E BONIFICHE	
STERRO	1,071 m²
SCOTICO	7,621 m²
BONIFICA	11,435 m²
RILEVATI	
RIEMPIMENTO ARGINELLO	1,066 m²
RILEVATO	161,338 m²
TERRENO VEGETALE	33,451 m
SOVRASTRUTTURA STRADALE	
STRATO DI USURA	9,500 m
STRATO DI BINDER	9,680 m
STRATO DI FONDAZIONE	2,518 m²
MANUFATTI	
CANALETTA	0,328 m²
CORDOLO	0,018 m²

SEZIONE N.: 20
QT. PROGETTO: 33,841
DIST.PROG.: 380,000
DIST.PREC.: 20,000
DIST.SUCC.: 20,000
NOME ASSE: IN82 Km 5+063.00

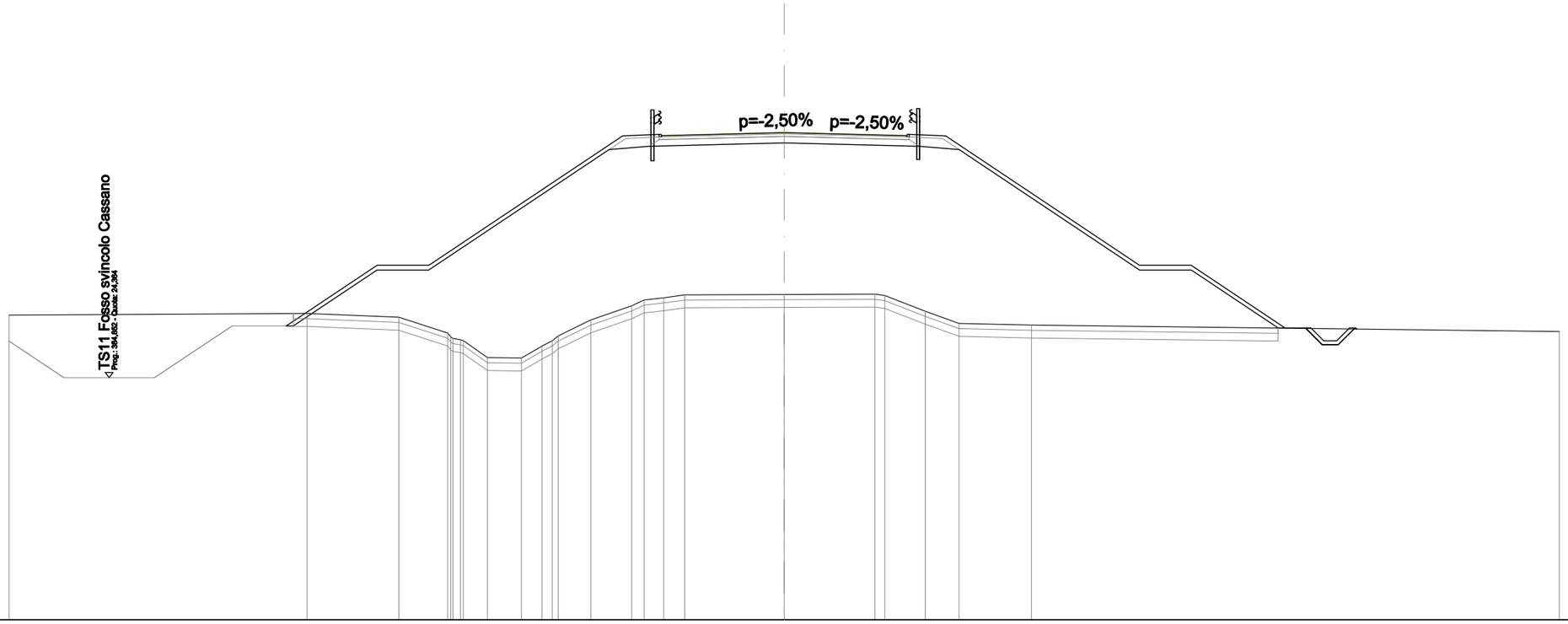

SCALA 1:200

QT.RIF. 15,000

QUOTE PROGETTO STRATO SUP.	33,67 33,72 33,84 33,67 33,72
QUOTE TERRENO	26,78 26,85 26,70 26,09 25,80 25,14 25,12 25,58 25,98 26,60 27,14 27,37 27,45 27,56 27,58 27,59 27,54 26,93 26,46 26,40 26,15
DISTANZE PARZIALI STRATO SUP.	3,52 2,00 7,50 1,41 1,25 3,50 3,50 1,25 1,41 7,50 2,00 3,64 0,79
DISTANZE PROGETTO STRATO SUP.	-19,27 -15,75 -13,75 -6,25 -4,84 -4,75 -3,50 0,00 3,50 4,75 4,84 6,25 13,75 15,75 19,38 20,17 20,82 21,44 22,09
DISTANZE TERRENO	-30,00 -18,47 -14,91 -13,02 -12,42 -11,48 -10,17 -9,37 -8,75 -7,48 -5,90 -5,42 -4,66 -3,85 0,00 3,51 3,89 5,46 6,77 9,57 30,00

SCAVI E BONIFICHE	
STERRO	1,010 m²
SCOTICO	6,961 m²
BONIFICA	10,445 m²
RILEVATI	
RIEMPIMENTO ARGINELLO	1,064 m²
RILEVATO	123,148 m²
TERRENO VEGETALE	29,475 m
SOVRASTRUTTURA STRADALE	
STRATO DI USURA	9,500 m
STRATO DI BINDER	9,680 m
STRATO DI FONDAZIONE	2,518 m²
MANUFATTI	
CANALETTA	0,327 m²
CORDOLO	0,018 m²

SEZIONE N.: 21
QT. PROGETTO: 32,641
DIST.PROG.: 400,000
DIST.PREC.: 20,000
DIST.SUCC.: 20,000
NOME ASSE: IN82 Km 5+063.00

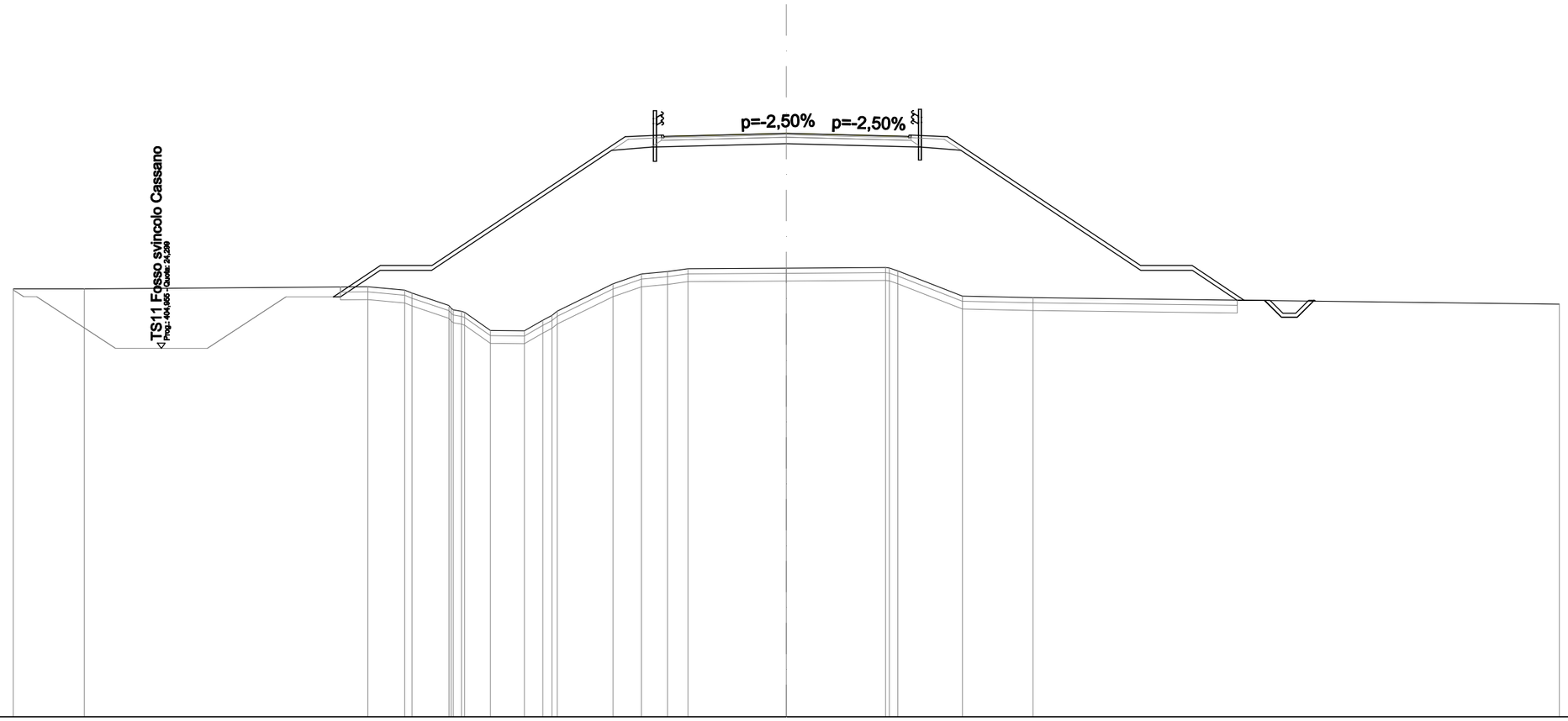

SCALA 1:200

QT.RIF. 10,000

QUOTE PROGETTO STRATO SUP.	32,47 32,52 32,64 32,47 32,52
QUOTE TERRENO	26,60 26,60 26,69 26,56 26,44 25,96 25,70 24,99 24,98 25,39 25,74 26,81 27,18 27,28 27,39 27,41 27,44 27,31 26,32 26,27 26,01
DISTANZE PARZIALI STRATO SUP.	1,83 2,00 7,50 1,41 1,25 3,50 3,50 1,25 1,41 7,50 2,00 2,03 0,79
DISTANZE PROGETTO STRATO SUP.	-17,57 -15,75 -13,75 -6,25 -4,84 -4,75 -3,50 0,00 3,50 4,75 4,84 6,25 13,75 15,75 17,77 18,56 19,21 19,83 20,48
DISTANZE TERRENO	-30,00 -27,24 -16,23 -14,81 -14,52 -13,09 -12,48 -11,48 -10,16 -9,45 -8,89 -6,72 -5,62 -4,61 -3,81 0,00 3,85 4,33 6,84 9,58 30,00

SCAVI E BONIFICHE	
STERRO	0,909 m²
SCOTICO	5,497 m²
BONIFICA	8,246 m²
RILEVATI	
RIEMPIMENTO ARGINELLO	1,066 m²
RILEVATO	88,900 m²
TERRENO VEGETALE	23,481 m
SOVRASTRUTTURA STRADALE	
STRATO DI USURA	9,500 m
STRATO DI BINDER	9,680 m
STRATO DI FONDAZIONE	2,518 m²
MANUFATTI	
CANALETTA	0,329 m²
CORDOLO	0,018 m²

SEZIONE N.: 22
QT. PROGETTO: 31,441
DIST.PROG.: 420,000
DIST.PREC.: 20,000
DIST.SUCC.: 20,000
NOME ASSE: IN82 Km 5+063.00

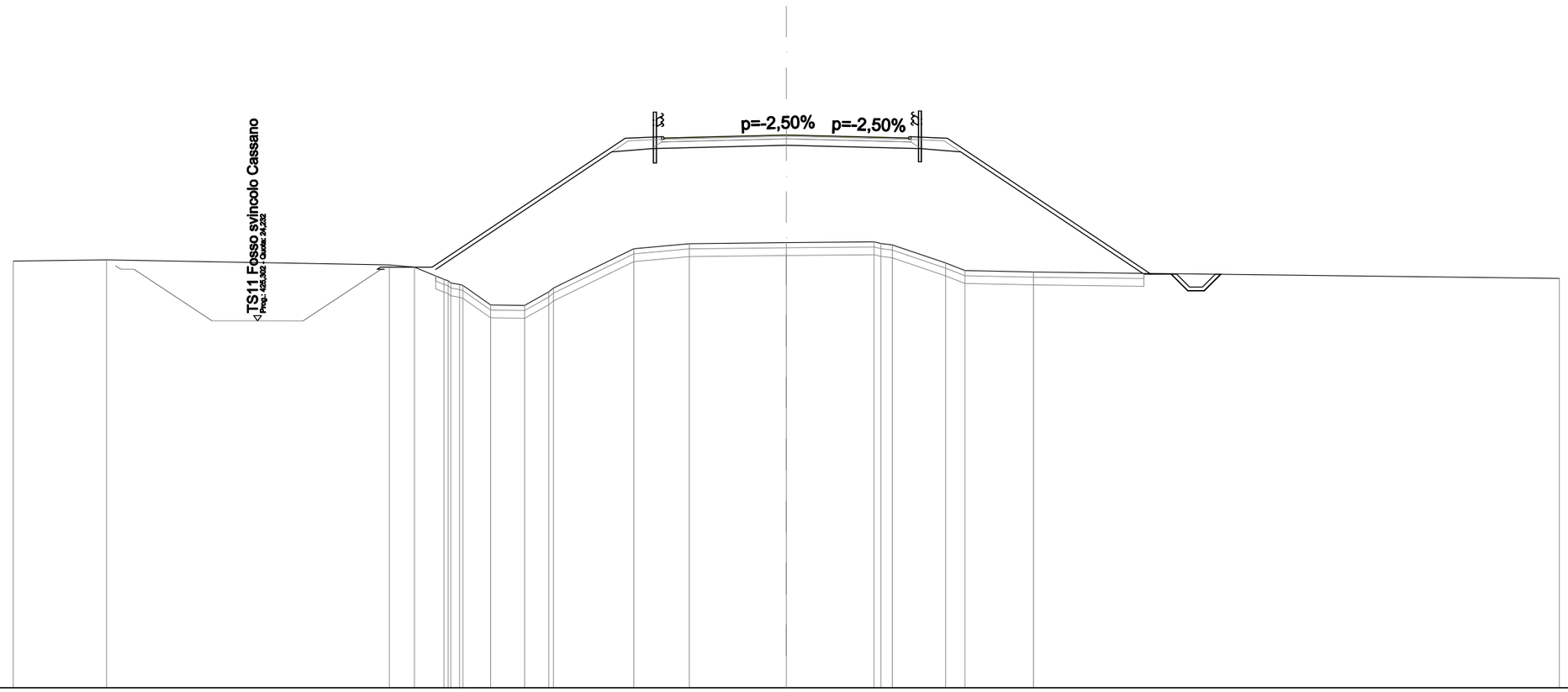

SCALA 1:200

QT.RIF. 10,000

QUOTE PROGETTO STRATO SUP.	31,27 31,32 31,44 31,27 31,32
QUOTE TERRENO	26,55 26,60 26,40 26,31 25,84 25,64 25,60 24,85 24,83 25,36 25,50 27,03 27,22 27,26 27,30 27,18 26,48 26,18 26,12 25,88
DISTANZE PARZIALI STRATO SUP.	2,00 7,50 1,41 1,25 3,50 3,50 1,25 1,41 7,90 0,79
DISTANZE PROGETTO STRATO SUP.	-15,87 -15,75 -13,75 -6,25 -4,84 -4,75 -3,50 0,00 3,50 4,75 4,84 6,25 14,15 14,94 15,59 16,21 16,86
DISTANZE TERRENO	-30,00 -26,38 -15,40 -14,43 -13,28 -12,68 -12,55 -11,47 -10,16 -9,21 -9,03 -5,92 -3,76 0,00 3,41 4,12 6,18 6,94 9,59 30,00

SCAVI E BONIFICHE	
STERRO	0,775 m²
SCOTICO	4,835 m²
BONIFICA	7,253 m²
RILEVATI	
RIEMPIMENTO ARGINELLO	1,066 m²
RILEVATO	61,205 m²
TERRENO VEGETALE	17,506 m
SOVRASTRUTTURA STRADALE	
STRATO DI USURA	9,500 m
STRATO DI BINDER	9,680 m
STRATO DI FONDAZIONE	2,518 m²
MANUFATTI	
CANALETTA	0,328 m²
CORDOLO	0,018 m²

SEZIONE N.: 23
QT. PROGETTO: 30,241
DIST.PROG.: 440,000
DIST.PREC.: 20,000
DIST.SUCC.: 20,000
NOME ASSE: IN82 Km 5+063.00

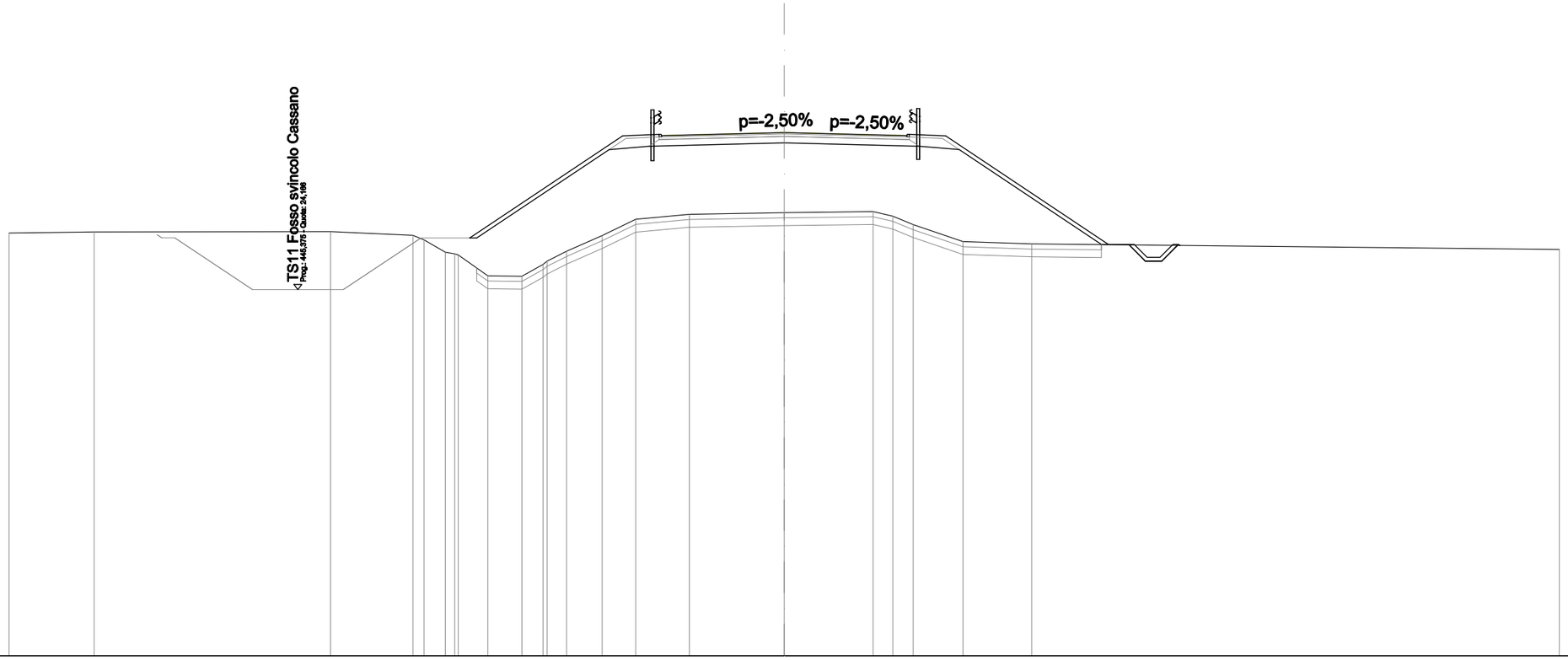

SCALA 1:200

QT.RIF. 10,000

QUOTE PROGETTO STRATO SUP.	30,07 30,12 30,24 30,07 30,12
QUOTE TERRENO	26,36 26,40 26,41 26,27 26,09 25,61 25,51 24,70 24,68 25,14 25,65 26,26 26,89 27,08 27,14 27,18 27,01 26,68 26,03 25,93 25,72
DISTANZE PARZIALI STRATO SUP.	5,92 1,41 1,25 3,50 3,50 1,25 1,41 6,30 0,79
DISTANZE PROGETTO STRATO SUP.	-12,17 -6,25 -4,84 -4,75 -3,50 0,00 3,50 4,75 4,84 6,25 12,55 13,33 13,98 14,61 15,26
DISTANZE TERRENO	-30,00 -26,71 -17,55 -14,37 -13,94 -13,12 -12,61 -11,47 -10,15 -9,33 -8,42 -7,04 -5,74 -3,67 0,00 3,44 4,21 4,99 6,92 9,58 30,00

SCAVI E BONIFICHE	
STERRO	0,729 m²
SCOTICO	4,184 m²
BONIFICA	6,280 m²
RILEVATI	
RIEMPIMENTO ARGINELLO	1,065 m²
RILEVATO	35,520 m²
TERRENO VEGETALE	13,607 m
SOVRASTRUTTURA STRADALE	
STRATO DI USURA	9,500 m
STRATO DI BINDER	9,680 m
STRATO DI FONDAZIONE	2,518 m²
MANUFATTI	
CANALETTA	0,327 m²
CORDOLO	0,018 m²

SEZIONE N.: 24
QT. PROGETTO: 29,059
DIST.PROG.: 460,000
DIST.PREC.: 20,000
DIST.SUCC.: 20,000
NOME ASSE: IN82 Km 5+063.00

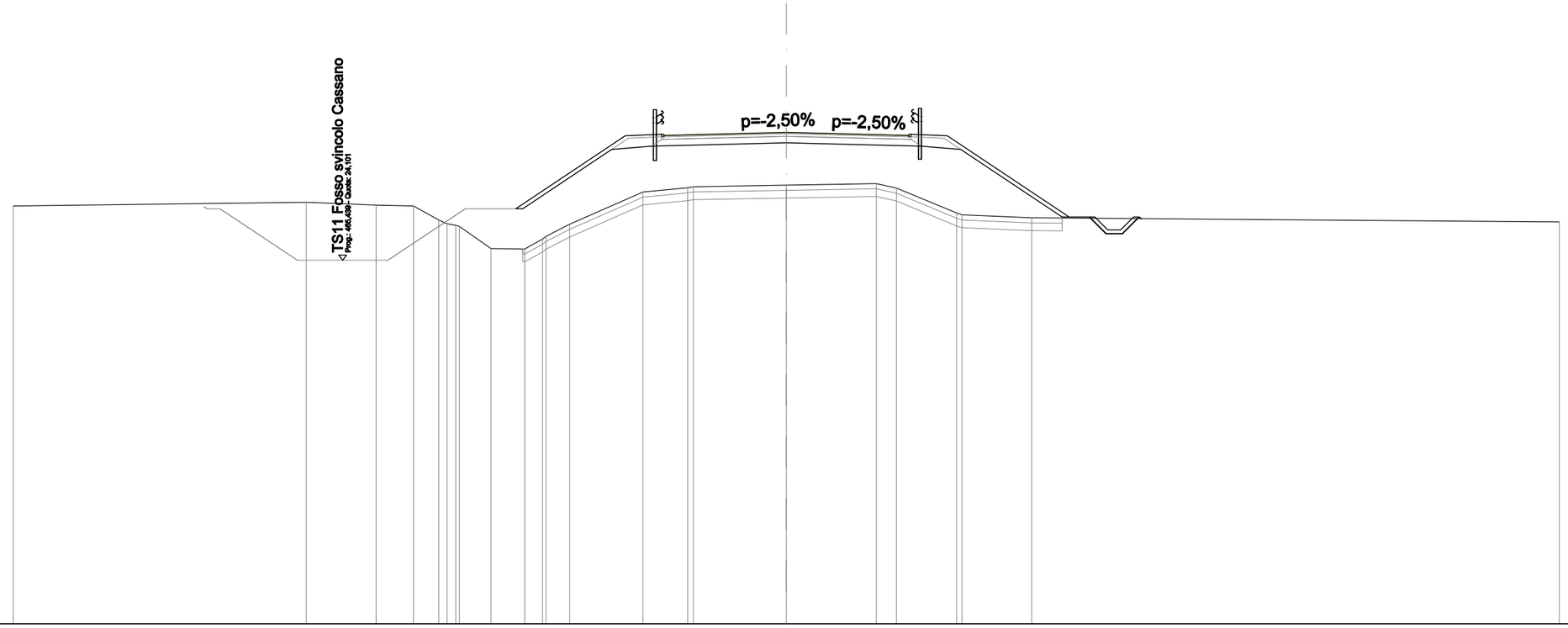

SCALA 1:200

QT.RIF. 10,000

QUOTE PROGETTO STRATO SUP.	28,89 28,94 29,06 28,89 28,94
QUOTE TERRENO	26,21 26,35 26,24 26,21 25,66 25,46 25,41 24,55 24,54 24,92 25,50 26,75 26,91 26,95 27,01 27,08 26,90 25,93 25,86 25,75 25,59
DISTANZE PARZIALI STRATO SUP.	4,24 1,41 1,25 3,50 3,50 1,25 1,41 4,73 0,79
DISTANZE PROGETTO STRATO SUP.	-10,49 -6,25 -4,84 -4,75 -3,50 0,00 3,50 4,75 4,84 6,25 10,98 11,76 12,41 13,04 13,69
DISTANZE TERRENO	-30,00 -18,63 -15,92 -14,46 -13,49 -12,83 -12,68 -11,46 -10,15 -9,45 -8,41 -5,56 -3,82 -3,61 0,00 3,50 4,28 6,61 6,82 9,52 30,00

SCAVI E BONIFICHE	
STERRO	0,758 m²
SCOTICO	3,676 m²
BONIFICA	5,514 m²
RILEVATI	
RIEMPIMENTO ARGINELLO	1,065 m²
RILEVATO	17,200 m²
TERRENO VEGETALE	10,540 m
SOVRASTRUTTURA STRADALE	
STRATO DI USURA	9,500 m
STRATO DI BINDER	9,680 m
STRATO DI FONDAZIONE	2,518 m²
MANUFATTI	
CANALETTA	0,328 m²
CORDOLO	0,018 m²

SEZIONE N.: 25
QT. PROGETTO: 28,083
DIST.PROG.: 480,000
DIST.PREC.: 20,000
DIST.SUCC.: 20,000
NOME ASSE: IN82 Km 5+063.00

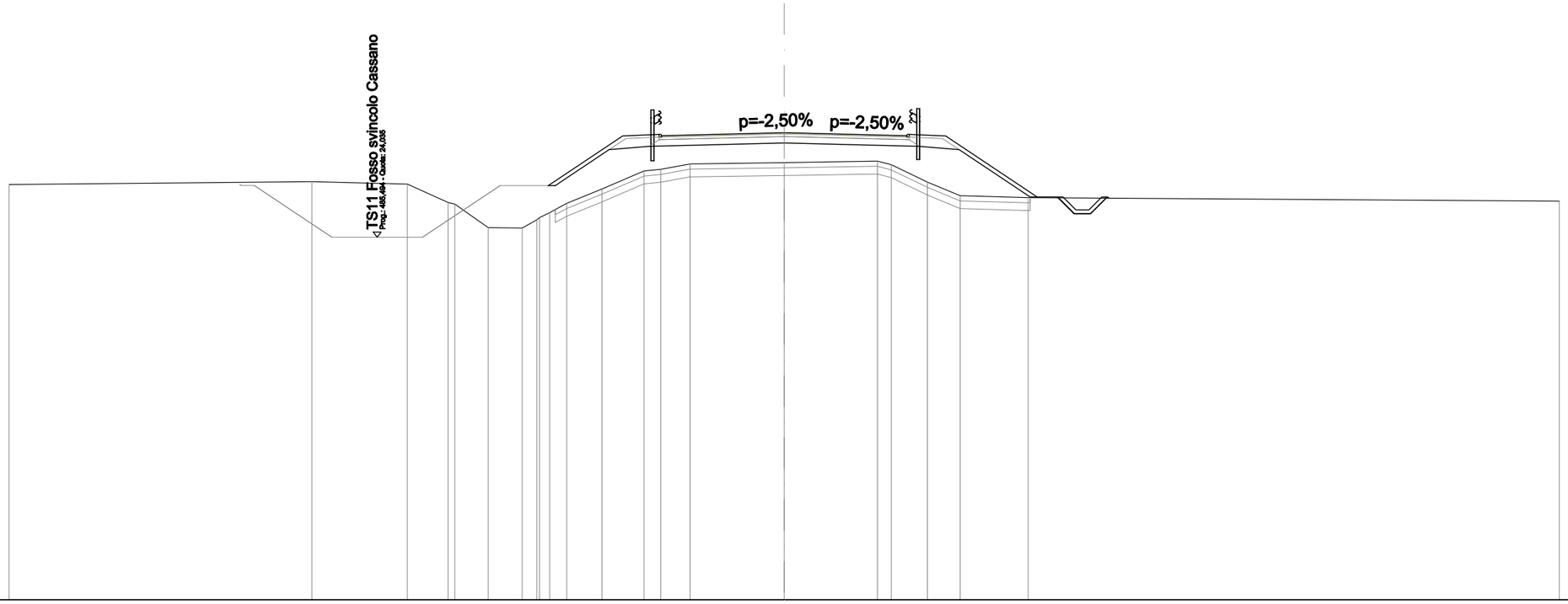

SCALA 1:200

QT.RIF. 10,000

QUOTE PROGETTO STRATO SUP.	27,91 27,96 28,08 27,91 27,96
QUOTE TERRENO	26,08 26,19 26,09 25,38 25,32 24,41 24,39 24,79 25,35 25,90 26,60 26,66 26,87 26,92 26,98 26,84 26,17 25,64 25,57 25,43
DISTANZE PARZIALI STRATO SUP.	2,88 1,41 1,25 3,50 3,50 1,25 1,41 3,54 0,79
DISTANZE PROGETTO STRATO SUP.	-9,13 -6,25 -4,84 -4,75 -3,50 0,00 3,50 4,75 4,84 6,25 9,79 10,58 11,23 11,85 12,50
DISTANZE TERRENO	-30,00 -18,28 -14,58 -13,01 -12,75 -11,46 -10,14 -9,47 -8,42 -7,05 -5,42 -4,78 -3,64 0,00 3,61 4,15 5,54 6,81 9,44 30,00

SCAVI E BONIFICHE	
STERRO	0,841 m²
SCOTICO	3,325 m²
BONIFICA	4,988 m²
RILEVATI	
RIEMPIMENTO ARGINELLO	1,065 m²
RILEVATO	5,976 m²
TERRENO VEGETALE	8,427 m
SOVRASTRUTTURA STRADALE	
STRATO DI USURA	9,500 m
STRATO DI BINDER	9,680 m
STRATO DI FONDAZIONE	2,518 m²
MANUFATTI	
CANALETTA	0,327 m²
CORDOLO	0,018 m²

SEZIONE N.: 26
QT. PROGETTO: 27,365
DIST.PROG.: 500,000
DIST.PREC.: 20,000
DIST.SUCC.: 20,000
NOME ASSE: IN82 Km 5+063.00

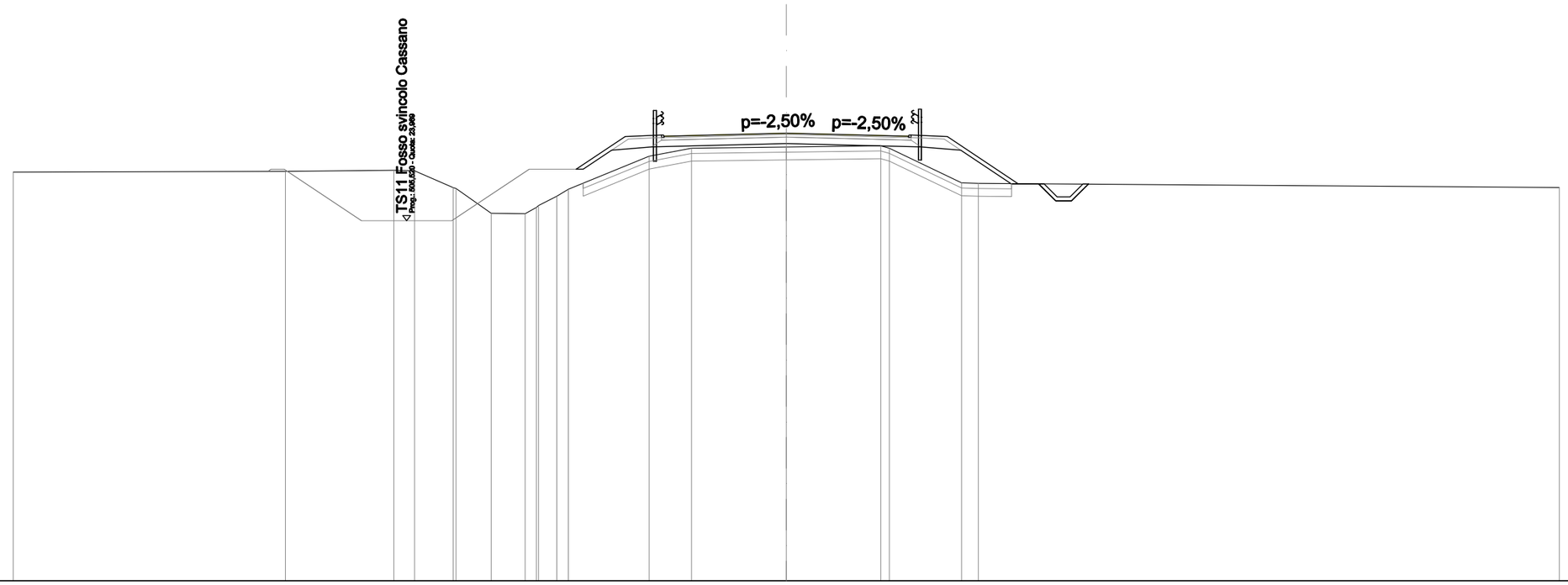

SCALA 1:200

QT.RIF. 10,000

| | | |

SCAVI E BONIFICHE	
STERRO	2,944 m²
SCOTICO	3,087 m²
BONIFICA	4,628 m²
RILEVATI	
RIEMPIMENTO ARGINELLO	1,065 m²
RILEVATO	2,234 m²
TERRENO VEGETALE	6,993 m
SOVRASTRUTTURA STRADALE	
STRATO DI USURA	9,500 m
STRATO DI BINDER	9,680 m
STRATO DI FONDAZIONE	2,518 m²
MANUFATTI	
CANALETTA	0,328 m²
CORDOLO	0,018 m²

SEZIONE N.: 27
QT. PROGETTO: 26,905
DIST.PROG.: 520,000
DIST.PREC.: 20,000
DIST.SUCC.: 20,000
NOME ASSE: IN82 Km 5+063.00

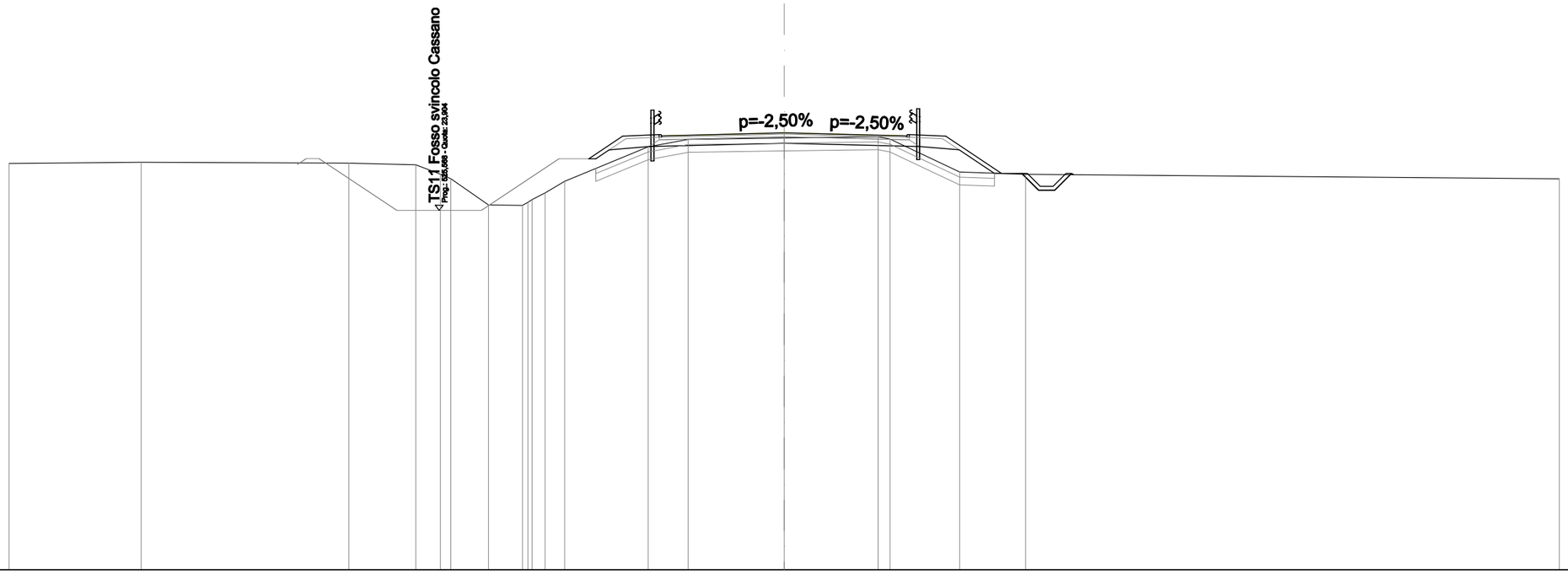

SCALA 1:200

QT.RIF. 10,000

QUOTE PROGETTO STRATO SUP.	26,74 26,79 26,90 26,74 26,79
QUOTE TERRENO	25,72 25,76 25,73 25,67 25,31 25,13 24,11 24,10 24,58 25,03 26,37 26,65 26,71 26,75 26,66 25,39 25,30 25,13
DISTANZE PARZIALI STRATO SUP.	1,31 1,41 1,25 3,50 3,50 1,25 1,41 2,16 0,79
DISTANZE PROGETTO STRATO SUP.	-7,56 -6,25 -4,84 -4,75 -3,50 0,00 3,50 4,75 4,84 6,25 8,41 9,20 9,85 10,47 11,12
DISTANZE TERRENO	-30,00 -24,88 -16,85 -14,26 -13,30 -12,90 -11,44 -10,13 -9,25 -8,49 -5,26 -3,71 0,00 3,64 4,09 6,79 9,34 30,00

SCAVI E BONIFICHE	
STERRO	4,096 m²
SCOTICO	2,882 m²
BONIFICA	4,324 m²
RILEVATI	
RIEMPIMENTO ARGINELLO	1,050 m²
RILEVATO	1,063 m²
TERRENO VEGETALE	6,428 m
SOVRASTRUTTURA STRADALE	
STRATO DI USURA	8,955 m
STRATO DI BINDER	9,135 m
STRATO DI FONDAZIONE	2,382 m²
MANUFATTI	
CANALETTA	0,327 m²
CORDOLO	0,018 m²

SEZIONE N.: 28
QT. PROGETTO: 26,701
DIST.PROG.: 540,000
DIST.PREC.: 20,000
DIST.SUCC.: 26,414
NOME ASSE: IN82 Km 5+063.00

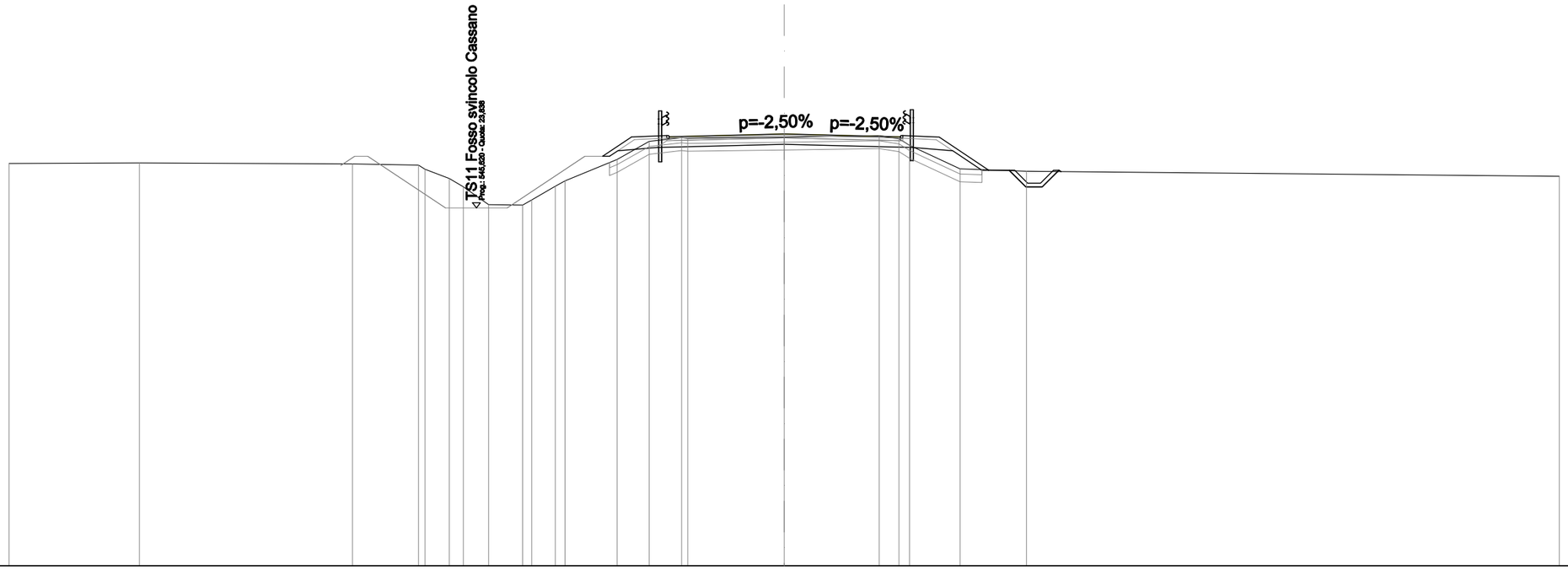

SCALA 1:200

QT.RIF. 10,000

QUOTE PROGETTO STRATO SUP.	26,54 26,59 26,70 26,54 26,59
QUOTE TERRENO	25,56 25,58 25,54 25,49 25,33 24,98 24,66 23,97 23,95 24,15 24,68 24,88 25,71 26,42 26,56 26,53 26,58 26,63 26,52 26,26 25,35 25,26 25,06
DISTANZE PARZIALI STRATO SUP.	1,12 1,37 0,95 3,50 3,50 1,00 1,41 1,92 0,79
DISTANZE PROGETTO STRATO SUP.	-7,03 -5,91 -4,54 -3,50 0,00 3,50 4,50 4,59 6,00 7,92 8,71 9,36 9,98 10,63
DISTANZE TERRENO	-30,00 -24,95 -16,70 -14,15 -13,90 -12,96 -12,42 -11,44 -10,12 -9,77 -8,86 -8,48 -6,46 -5,22 -3,97 -3,73 0,00 3,68 4,44 4,85 6,81 9,38 30,00

SCAVI E BONIFICHE	
STERRO	4,776 m²
SCOTICO	2,541 m²
BONIFICA	3,812 m²
RILEVATI	
RIEMPIMENTO ARGINELLO	1,010 m²
RILEVATO	0,006 m²
TERRENO VEGETALE	6,117 m
SOVRASTRUTTURA STRADALE	
STRATO DI USURA	7,516 m
STRATO DI BINDER	7,696 m
STRATO DI FONDAZIONE	2,022 m²
MANUFATTI	
CANALETTA	0,328 m²
CORDOLO	0,018 m²

SEZIONE N.: 29
QT. PROGETTO: 26,564
DIST.PROG.: 566,414
DIST.PREC.: 26,414
NOME ASSE: IN82 Km 5+063.00

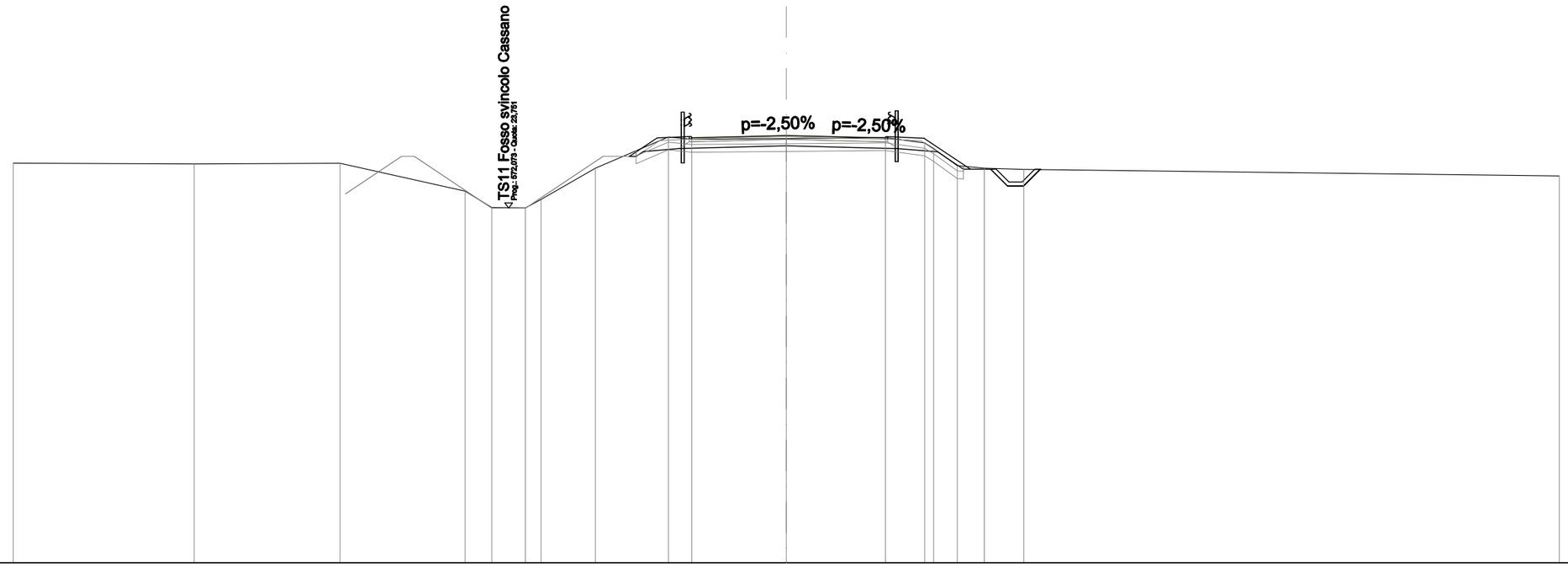

SCALA 1:200

QT.RIF. 10,000

QUOTE PROGETTO STRATO SUP.	26,42 26,47 26,56 26,42 26,47
QUOTE TERRENO	25,49 25,46 25,49 24,41 23,77 23,76 24,08 25,30 26,51 26,42 26,44 26,48 26,27 26,06 25,39 25,29 25,25 25,00
DISTANZE PARZIALI STRATO SUP.	1,08 1,25 3,50 3,50 1,41 1,80 0,79
DISTANZE PROGETTO STRATO SUP.	-6,09 -5,01 -3,76 -3,50 0,00 3,50 3,94 5,35 7,15 7,93 8,58 9,21 9,86
DISTANZE TERRENO	-30,00 -22,98 -17,32 -12,46 -11,43 -10,12 -9,52 -7,41 -4,57 -3,67 0,00 3,85 5,37 5,72 6,64 7,69 9,22 30,00