



**ANAS S.p.A.**

Direzione Generale

**DG 41/08**

LAVORI DI COSTRUZIONE DEL 3° MEGALOTTO DELLA S.S. 106 JONICA - CAT. B -  
DALL'INNESTO CON LA S.S. 534 (km 365+150) A ROSETO CAPO SPULICO (km 400+000)

**PROGETTO ESECUTIVO**

VIABILITA' INTERFERITA

Deviazione stradale a km 8+245,65 (VP05)

Sezioni trasversali

**CONTRAENTE GENERALE:**  
Società di Progetto

**SIRJO S.C.p.A.**

Presidente:

Dott. Arch. Maria Elena Cuzzocrea

**PROGETTAZIONE :**




**Il progettista:**  
Dott. Ing. S.Lieto

**Consulenti:**

- STE - Progetto stradale ed Idraulica
- ROCKSOIL - Opere in sotterraneo
- ITALCONSULT/SETECO - Strutture
- GEODATA - Geologia e Idrogeologia
- GES - Geotecnica
- CINIGEO - Gallerie grisutose
- ECOPLAME - Ambiente
- LAND - Archeologia
- PROMETEOENGINEERING.IT - Sicurezza ed Impianti
- Ing. F.GATTO - Interferenze
- TECO - Espropri

**Il coordinatore per la sicurezza:**  
ing. L.A. Gargiulo

**IL RESPONSABILE DEL PROCEDIMENTO:**  
Ing. R. Lapenta



Rep.: -

Scala di rappresentazione: 1:1000/100

Codice Progetto:

L O 7 1 6 C E 1 9 0 1

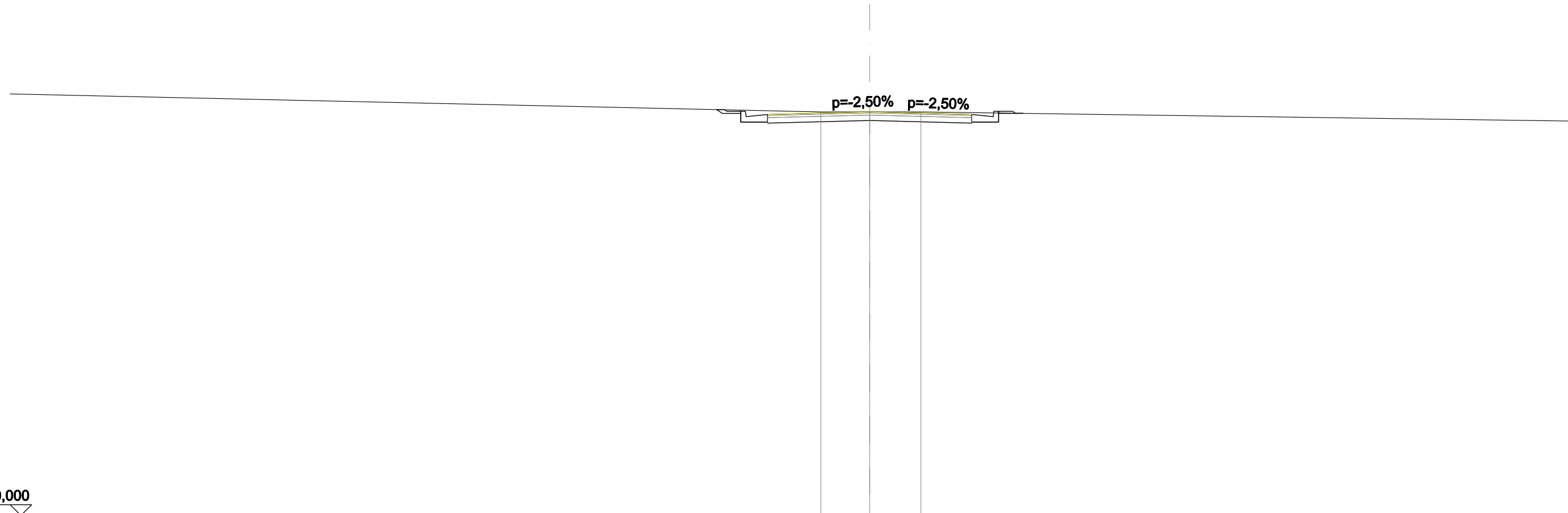
Codice Elaborato:

T 0 1 I N 4 1 C A N S Z 0 1 A

Rev.	Data	Descrizione	Redatto	Verificato	Approvato
A	15.04.2019	Emissione	Ing. D. Di Renzo	Ing. F.M. La Camera	Ing. S. Lieto

<b>SCAVI E BONIFICHE</b>	
STERRO	5,770 m <sup>2</sup>
<b>RILEVATI</b>	
TERRENO VEGETALE	1,591 m
<b>SOVRASTRUTTURA STRADALE</b>	
STRATO DI USURA	9,500 m
STRATO DI BINDER	9,500 m
STRATO DI FONDAZIONE	9,500 m
<b>MANUFATTI</b>	
CANALETTA	0,842 m <sup>2</sup>

SEZIONE N. 1  
 QT. PROGETTO: 38,788  
 DIST.PROG.: 0,000  
 DIST.SUCC.: 20,000



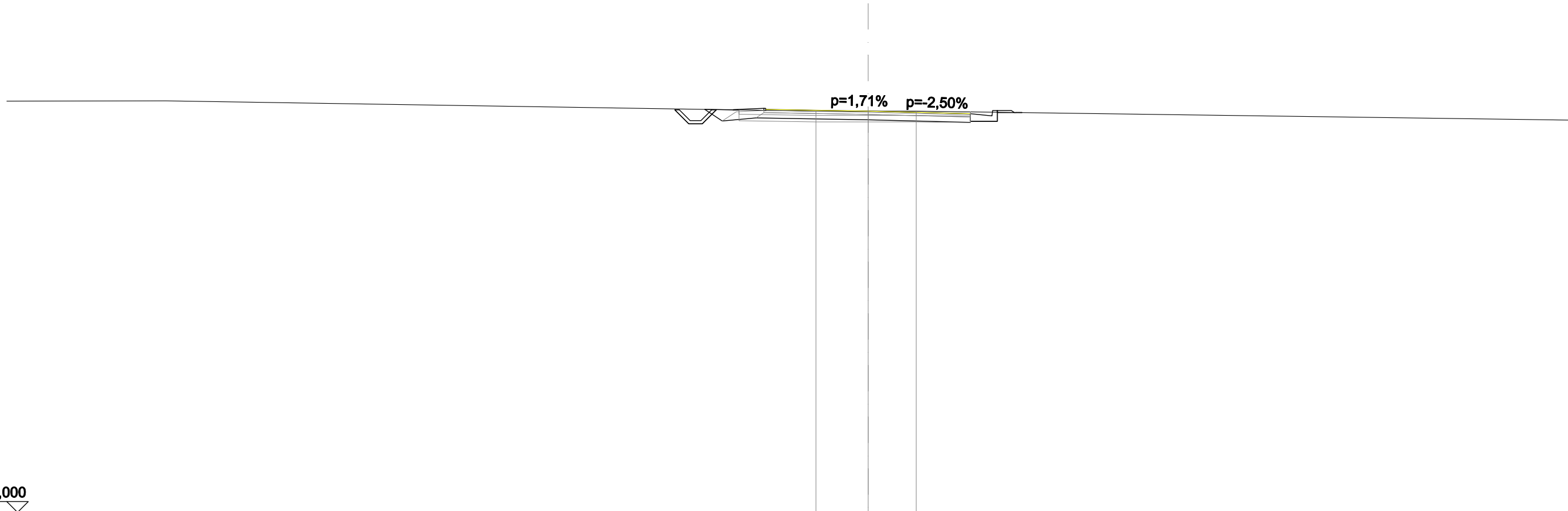
SCALA 1:200

QT.RIF. 20,000

QUOTE PROGETTO STRATO SUP.				38,62	38,67			38,79		38,62	38,67		
QUOTE TERRENO								38,79	38,79	38,79			
DISTANZE PARZIALI STRATO SUP.				0,65	1,00	1,25	3,50		3,50	1,25	1,00	0,65	
DISTANZE PROGETTO STRATO SUP.				-6,75	-6,00	-4,75	-3,50	0,00		-3,50	-4,75	-5,75	-6,65
DISTANZE TERRENO							-2,27	0,00		-2,39			

<b>SCAVI E BONIFICHE</b>	
STERRO	6,327 m <sup>2</sup>
<b>RILEVATI</b>	
RILEVATO	1,041 m <sup>2</sup>
TERRENO VEGETALE	2,249 m
<b>SOVRASTRUTTURA STRADALE</b>	
STRATO DI USURA	9,500 m
STRATO DI BINDER	9,590 m
STRATO DI FONDAZIONE	9,590 m
<b>MANUFATTI</b>	
CANALETTA	0,750 m <sup>2</sup>
CORDOLO	0,009 m <sup>2</sup>

SEZIONE N. 2  
 QT. PROGETTO: 38,626  
 DIST.PROG.: 20,000  
 DIST.PREC.: 20,000  
 DIST.SUCC.: 20,000



SCALA 1:200

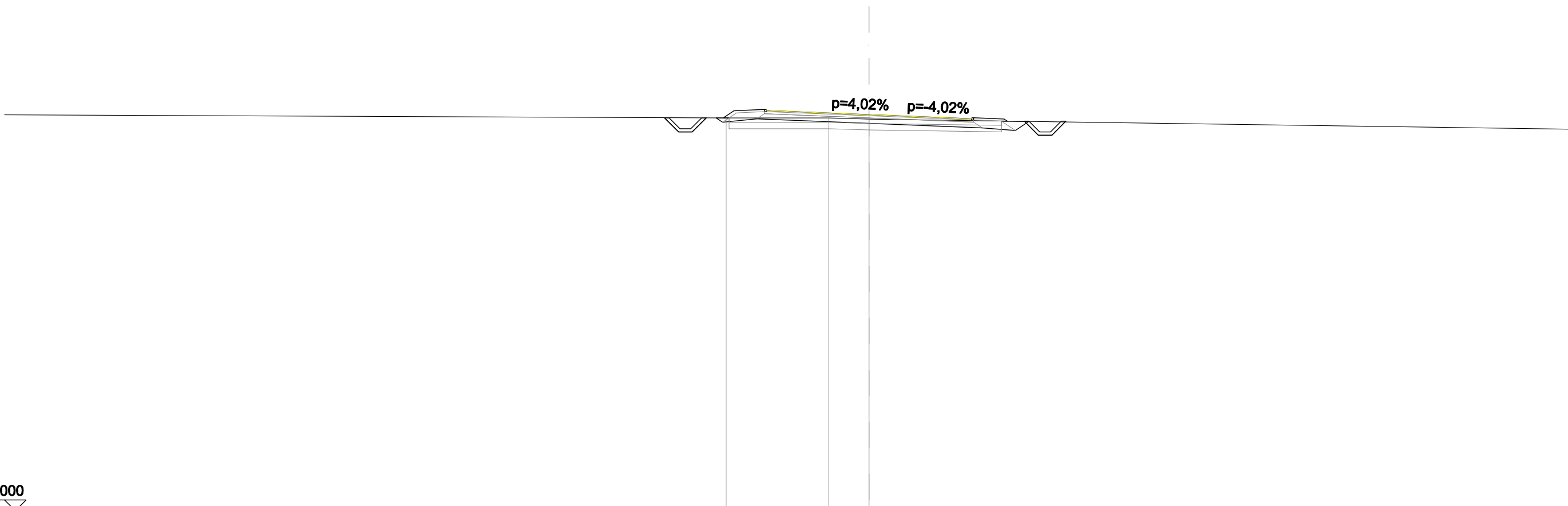
QT.RIF. 20,000

QUOTE PROGETTO STRATO SUP.					38,66 38,71			38,63			38,46 38,51	
QUOTE TERRENO								38,63		38,63		38,63
DISTANZE PARZIALI STRATO SUP.								3,50		3,50		1,25 1,00 0,65
DISTANZE PROGETTO STRATO SUP.										0,00		3,50 4,75 5,75 6,65 6,79
DISTANZE TERRENO										-2,43		0,00 -2,23



<b>SCAVI E BONIFICHE</b>	
STERRO	4,609 m <sup>2</sup>
BONIFICA	6,762 m
<b>RILEVATI</b>	
RILEVATO	3,794 m <sup>2</sup>
TERRENO VEGETALE	3,597 m
<b>SOVRASTRUTTURA STRADALE</b>	
STRATO DI USURA	9,500 m
STRATO DI BINDER	9,680 m
STRATO DI FONDAZIONE	9,680 m
<b>MANUFATTI</b>	
CANALETTA	0,657 m <sup>2</sup>
CORDOLO	0,018 m <sup>2</sup>

SEZIONE N. 4  
 QT. PROGETTO: 38,304  
 DIST.PROG.: 60,000  
 DIST.PREC.: 20,000  
 DIST.SUCC.: 20,000



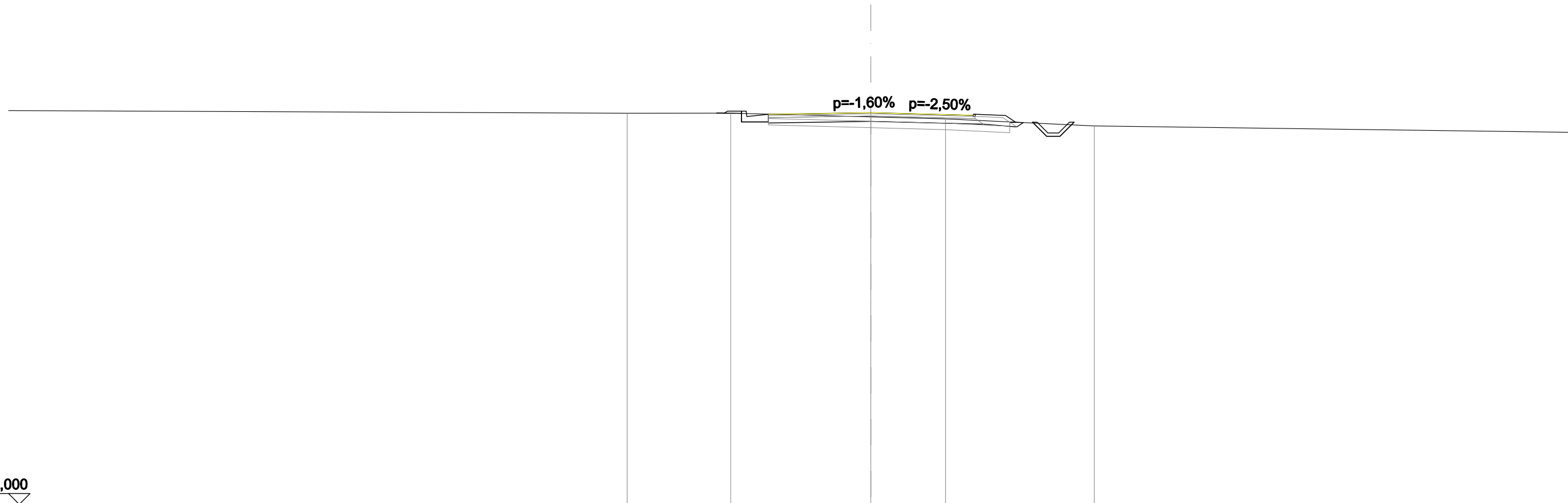
SCALA 1:200

QT.RIF. 20,000

QUOTE PROGETTO STRATO SUP.						38.44	38.30		38.06			
						38.49	38.10		38.11			
QUOTE TERRENO												
						38.15	38.15	38.10				
DISTANZE PARZIALI STRATO SUP.												
						0.79	1.41	1.25	3.50	3.50	1.25	1.41
						0.79	1.41	1.25	3.50	3.50	1.25	1.41
DISTANZE PROGETTO STRATO SUP.												
						-9.46	-8.81	-8.19	-7.54	-6.75	-6.25	-4.84
						-4.75	-4.75	-3.50		-0.00		3.50
						4.75	4.84	6.25	7.19	7.64	8.46	9.11
DISTANZE TERRENO												
						-6.61		-1.86	-0.00			

<b>SCAVI E BONIFICHE</b>	
STERRO	3,967 m <sup>2</sup>
BONIFICA	2,748 m
<b>RILEVATI</b>	
RILEVATO	2,889 m <sup>2</sup>
TERRENO VEGETALE	2,793 m
<b>SOVRASTRUTTURA STRADALE</b>	
STRATO DI USURA	9,500 m
STRATO DI BINDER	9,590 m
STRATO DI FONDAZIONE	9,590 m
<b>MANUFATTI</b>	
CANALETTA	0,750 m <sup>2</sup>
CORDOLO	0,009 m <sup>2</sup>

SEZIONE N. 5  
 QT. PROGETTO: 38,142  
 DIST.PROG.: 80,000  
 DIST.PREC.: 20,000  
 DIST.SUCC.: 20,000



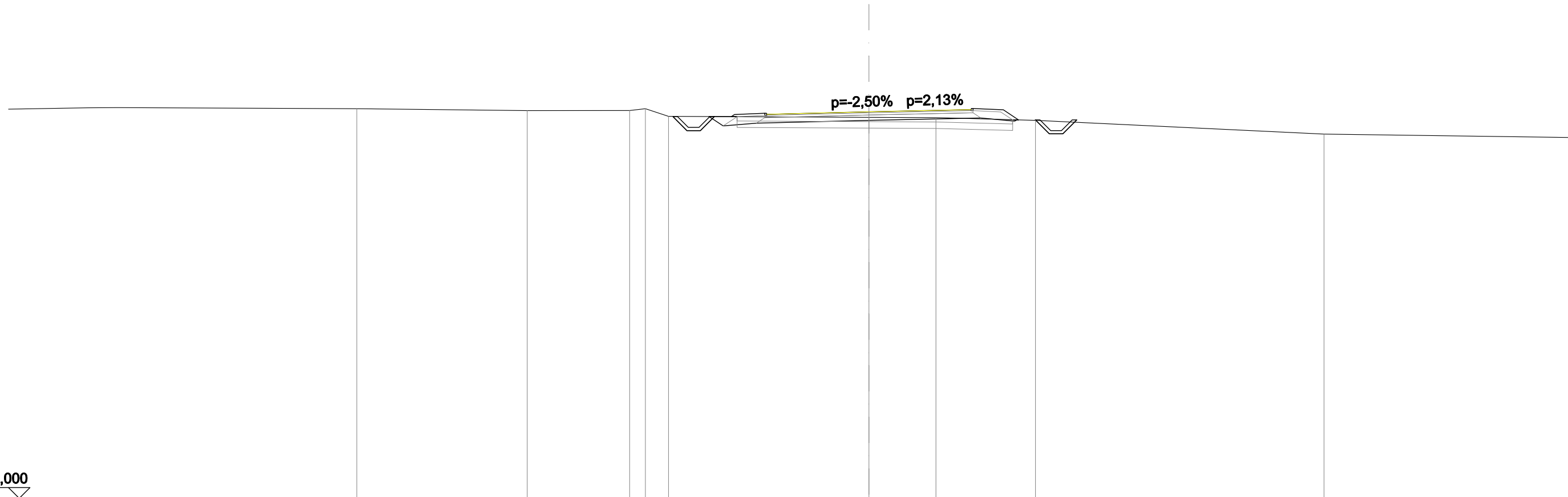
SCALA 1:200

QT.RIF. 20,000

QUOTE PROGETTO STRATO SUP.				38,02	38,07		38,14		37,97	38,02						
QUOTE TERRENO		38,12		38,12			37,95		37,86			37,53				
DISTANZE PARZIALI STRATO SUP.				0,65	1,00	1,25	3,50	3,50	1,25	1,41	0,79					
DISTANZE PROGETTO STRATO SUP.				-6,79	-6,00	-4,75	-3,50	0,00	3,50	4,75	4,84	6,25	7,50	8,15	8,78	9,43
DISTANZE TERRENO		-11,30		-6,50			0,00		-3,47						-10,36	

<b>SCAVI E BONIFICHE</b>	
STERRO	3,783 m <sup>2</sup>
SCOTICO	1,450 m
BONIFICA	8,638 m
<b>RILEVATI</b>	
RILEVATO	4,620 m <sup>2</sup>
TERRENO VEGETALE	3,842 m
<b>SOVRASTRUTTURA STRADALE</b>	
STRATO DI USURA	9,500 m
STRATO DI BINDER	9,680 m
STRATO DI FONDAZIONE	9,680 m
<b>MANUFATTI</b>	
CANALETTA	0,657 m <sup>2</sup>
CORDOLO	0,017 m <sup>2</sup>

SEZIONE N. 6  
 QT. PROGETTO: 37,981  
 DIST.PROG.: 100,000  
 DIST.PREC.: 20,000  
 DIST.SUCC.: 20,000



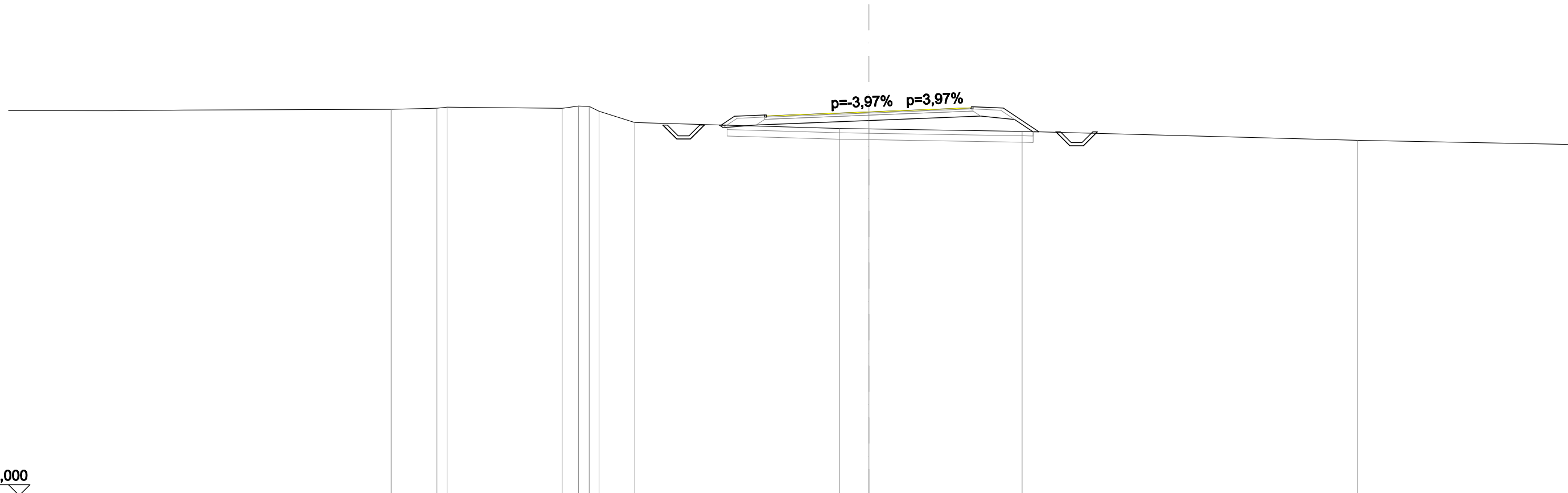
SCALA 1:200

QT.RIF. 20,000

QUOTE PROGETTO STRATO SUP.								37,81	37,86		37,98		38,03	38,08		
QUOTE TERRENO	-38,12		-38,03		-38,04	-38,12	-37,77				37,72	-37,71		37,58		-36,94
DISTANZE PARZIALI STRATO SUP.							0,79	1,41	1,25	3,50	3,50	1,25	1,41	0,70	0,79	
DISTANZE PROGETTO STRATO SUP.							-9,11	-8,46	-7,83	-7,18	-6,40	-6,25	-4,84	-4,75	-3,50	
DISTANZE TERRENO	-23,81		-15,88		-11,12	-10,39	-9,32				0,00	-3,12		-7,74		-21,15

SCAVI E BONIFICHE	
STERRO	1,743 m <sup>2</sup>
SCOTICO	13,312 m
BONIFICA	14,235 m
RILEVATI	
RILEVATO	12,247 m <sup>2</sup>
TERRENO VEGETALE	5,552 m
SOVRASTRUTTURA STRADALE	
STRATO DI USURA	9,500 m
STRATO DI BINDER	9,680 m
STRATO DI FONDAZIONE	9,680 m
MANUFATTI	
CANALETTA	0,657 m <sup>2</sup>
CORDOLO	0,017 m <sup>2</sup>

SEZIONE N. 7  
 QT. PROGETTO: 37,819  
 DIST.PROG.: 120,000  
 DIST.PREC.: 20,000  
 DIST.SUCC.: 20,000



SCALA 1:200

QT.RIF. 20,000

QUOTE PROGETTO STRATO SUP.																	37,58 37,63		37,82		37,96 38,01																																
QUOTE TERRENO					-37,94			-37,99 -38,04					-37,99	-38,09	-37,85	-37,33						-37,05	-37,03						-36,91						-36,50																		
DISTANZE PARZIALI STRATO SUP.																	0,79	0,62	1,41	1,25	3,50		3,50	1,25	1,41	1,66	0,79																										
DISTANZE PROGETTO STRATO SUP.																	-9,58	-8,93	-8,30	-7,65	-6,87	-6,25	-4,84	-4,75	-3,50		0,00		3,50	4,75	4,84	6,25	7,91	8,69	9,34	9,97	10,62																
DISTANZE TERRENO	-22,21			-20,08 -19,61					-14,26	-13,50	-12,54	-10,88						-1,38	0,00						-7,12						-22,71																						



SCAVI E BONIFICHE	
STERRO	1,637 m <sup>2</sup>
SCOTICO	14,499 m
BONIFICA	14,511 m
RILEVATI	
RILEVATO	13,723 m <sup>2</sup>
TERRENO VEGETALE	5,885 m
SOVRASTRUTTURA STRADALE	
STRATO DI USURA	9,500 m
STRATO DI BINDER	9,680 m
STRATO DI FONDAZIONE	9,680 m
MANUFATTI	
CANALETTA	0,657 m <sup>2</sup>
CORDOLO	0,018 m <sup>2</sup>

SEZIONE N. 8  
 QT. PROGETTO: 37,658  
 DIST.PROG.: 140,000  
 DIST.PREC.: 20,000  
 DIST.SUCC.: 20,000



SCALA 1:200

QT.RIF. 20,000


QUOTE PROGETTO STRATO SUP.										37,49 37,54		37,66		37,53 37,58																
QUOTE TERRENO	-37,76	-37,77	-37,82	-37,93	-37,95	-37,93	-37,86	-37,29	-36,97			36,71		-36,60																
DISTANZE PARZIALI STRATO SUP.										0,79	1,01	1,41	1,25	3,50	3,50	1,25	1,41	1,54	0,79											
DISTANZE PROGETTO STRATO SUP.										-9,97	-9,32	-8,69	-8,04	-7,26	-6,25	-4,84	-4,75	-3,50		0,00		-3,50	4,75	4,84	6,25	7,79	8,58	9,23	9,85	10,50
DISTANZE TERRENO	-27,26	-23,09	-22,22	-21,65	-20,74	-16,05	-14,96	-13,79	-12,97				0,00			5,54														



SCAVI E BONIFICHE	
STERRO	5,537 m <sup>2</sup>
BONIFICA	2,574 m
RILEVATI	
RILEVATO	2,971 m <sup>2</sup>
TERRENO VEGETALE	3,299 m
SOVRASTRUTTURA STRADALE	
STRATO DI USURA	9,500 m
STRATO DI BINDER	9,680 m
STRATO DI FONDAZIONE	9,680 m
MANUFATTI	
CANALETTA	0,657 m <sup>2</sup>
CORDOLO	0,018 m <sup>2</sup>

SEZIONE N. 10  
 QT. PROGETTO: 37,324  
 DIST.PROG.: 180,000  
 DIST.PREC.: 20,000  
 DIST.SUCC.: 20,000

IN10 Km. 8+245.65 - CV07 precarica




SCALA 1:200

QT.RIF. 20,000

QUOTE PROGETTO STRATO SUP.								37,16 37,21		37,32		37,16 37,21														
QUOTE TERRENO	-37,25	-37,52	-37,50 -37,53		-37,22					37,15 37,14		37,00				-36,77		-36,35								
DISTANZE PARZIALI STRATO SUP.										3,50		3,50														
DISTANZE PROGETTO STRATO SUP.											0,00		3,50	4,75 4,84	6,25 6,64 7,43 8,08 8,70			9,35								
DISTANZE TERRENO	-27,77	-24,40	-19,59 -19,00		-10,23						-8,97 -8,32 -7,69 -7,04							-0,00 -0,72	-4,09			-12,71				-23,41

<b>SCAVI E BONIFICHE</b>	
STERRO	5,805 m <sup>2</sup>
BONIFICA	0,446 m
<b>RILEVATI</b>	
RILEVATO	2,782 m <sup>2</sup>
TERRENO VEGETALE	3,122 m
<b>SOVRASTRUTTURA STRADALE</b>	
STRATO DI USURA	9,500 m
STRATO DI BINDER	9,680 m
STRATO DI FONDAZIONE	9,680 m
<b>MANUFATTI</b>	
CANALETTA	0,657 m <sup>2</sup>
CORDOLO	0,017 m <sup>2</sup>

SEZIONE N. 11  
 QT. PROGETTO: 37,080  
 DIST.PROG.: 200,000  
 DIST.PREC.: 20,000  
 DIST.SUCC.: 20,000



SCALA 1:200

QT.RIF. 20,000

QUOTE PROGETTO STRATO SUP.									36,91	36,96		37,08		36,91	36,96											
QUOTE TERRENO	-37,03	-37,16	-37,20		-37,22		-36,97					36,87		36,85			-36,66		-36,68	-36,64						
DISTANZE PARZIALI STRATO SUP.									0,79	1,41	1,25	3,50	3,50	1,25	1,41	0,79										
DISTANZE PROGETTO STRATO SUP.									-9,02	-8,37	-7,75	-7,10	-6,31	-4,84	-4,75	-3,50	0,00		-3,50	4,75	4,84	6,25	7,22	7,87	8,50	9,15
DISTANZE TERRENO	-29,33	-28,45	-27,84		-21,32		-16,56					0,00		-4,75			-17,93		-24,64	-29,65						

<b>SCAVI E BONIFICHE</b>	
STERRO	4,393 m <sup>2</sup>
SCOTICO	0,305 m
BONIFICA	6,840 m
<b>RILEVATI</b>	
RILEVATO	4,034 m <sup>2</sup>
TERRENO VEGETALE	3,334 m
<b>SOVRASTRUTTURA STRADALE</b>	
STRATO DI USURA	9,500 m
STRATO DI BINDER	9,680 m
STRATO DI FONDAZIONE	9,680 m
<b>MANUFATTI</b>	
CANALETTA	0,657 m <sup>2</sup>
CORDOLO	0,018 m <sup>2</sup>

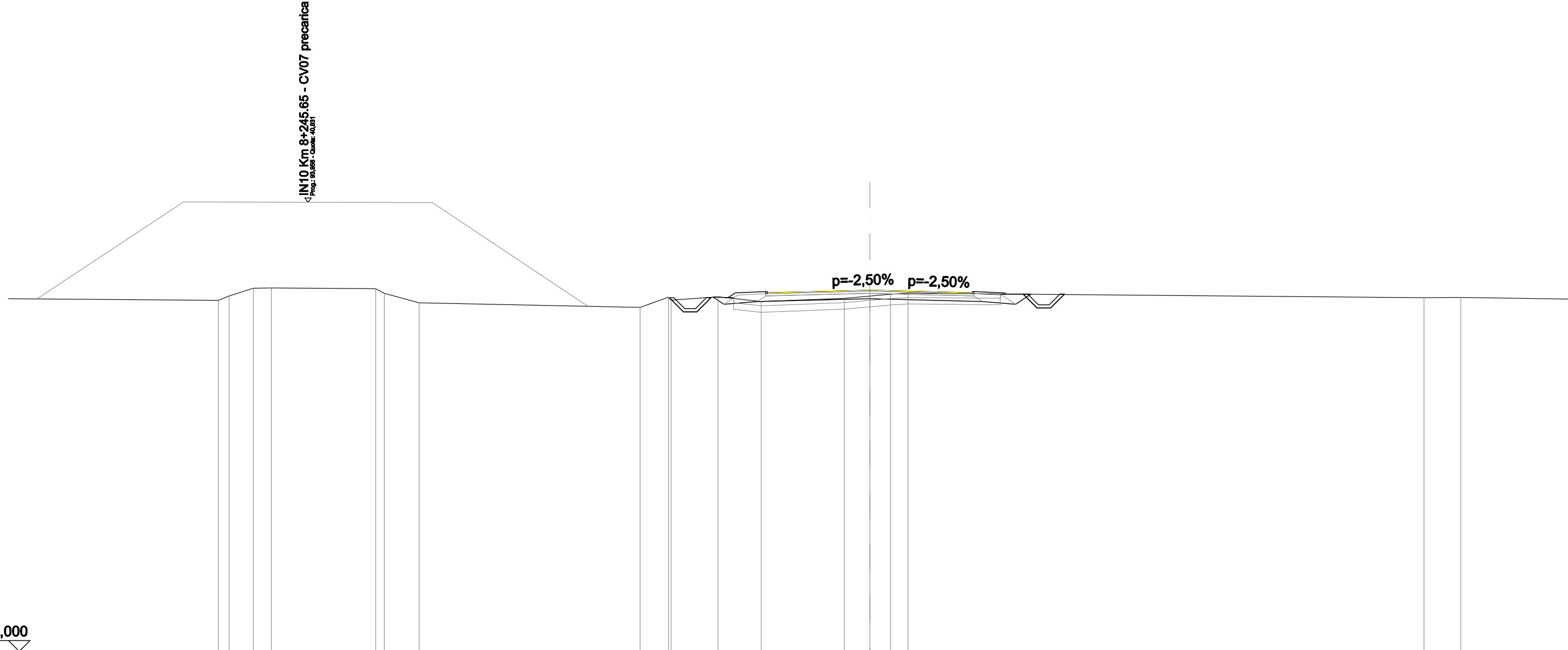
SEZIONE N. 12  
 QT. PROGETTO: 36,757  
 DIST.PROG.: 220,000  
 DIST.PREC.: 20,000  
 DIST.SUCC.: 20,000

IN10 Km 8+245.65 - CV07 precarica  
Prog.: 138.883 - Quota: 40,081

p=-2,50% p=-2,50%

SCALA 1:200

QT.RIF. 20,000




QUOTE PROGETTO STRATO SUP.								36,59 36,64		36,76		36,59 36,64									
QUOTE TERRENO	36,28 36,48	36,85 36,86		36,82 36,61	36,17		35,95	36,43 36,29		36,45	36,23		36,37	36,48 36,57	36,61					36,40 36,42	
DISTANZE PARZIALI STRATO SUP.														3,50	3,50	1,25	1,41	0,79			
DISTANZE PROGETTO STRATO SUP.								-9,31 -8,66	-8,03	-7,38 -6,59	-6,25	-4,84 -4,75	-3,50		0,00		3,50	4,75 4,84	6,25	7,12 7,77	8,39 9,04
DISTANZE TERRENO	-30,25 -29,75	-28,63 -27,79		-22,95 -22,55	-20,93		-10,67	-9,35 -9,23		-7,05	-5,05		-1,18	0,00	0,96 1,77						-25,73 -27,44

<b>SCAVI E BONIFICHE</b>	
STERRO	1,882 m <sup>2</sup>
SCOTICO	11,758 m
BONIFICA	13,286 m
<b>RILEVATI</b>	
RILEVATO	8,048 m <sup>2</sup>
TERRENO VEGETALE	4,415 m
<b>SOVRASTRUTTURA STRADALE</b>	
STRATO DI USURA	9,500 m
STRATO DI BINDER	9,680 m
STRATO DI FONDAZIONE	9,680 m
<b>MANUFATTI</b>	
CANALETTA	0,657 m <sup>2</sup>
CORDOLO	0,018 m <sup>2</sup>

SEZIONE N. 13  
 QT. PROGETTO: 36,376  
 DIST.PROG.: 240,000  
 DIST.PREC.: 20,000  
 DIST.SUCC.: 20,000

IN10 Km 8+245.65 - CV07 precarica  
Prog.: 114,048 - Quota: 41,423



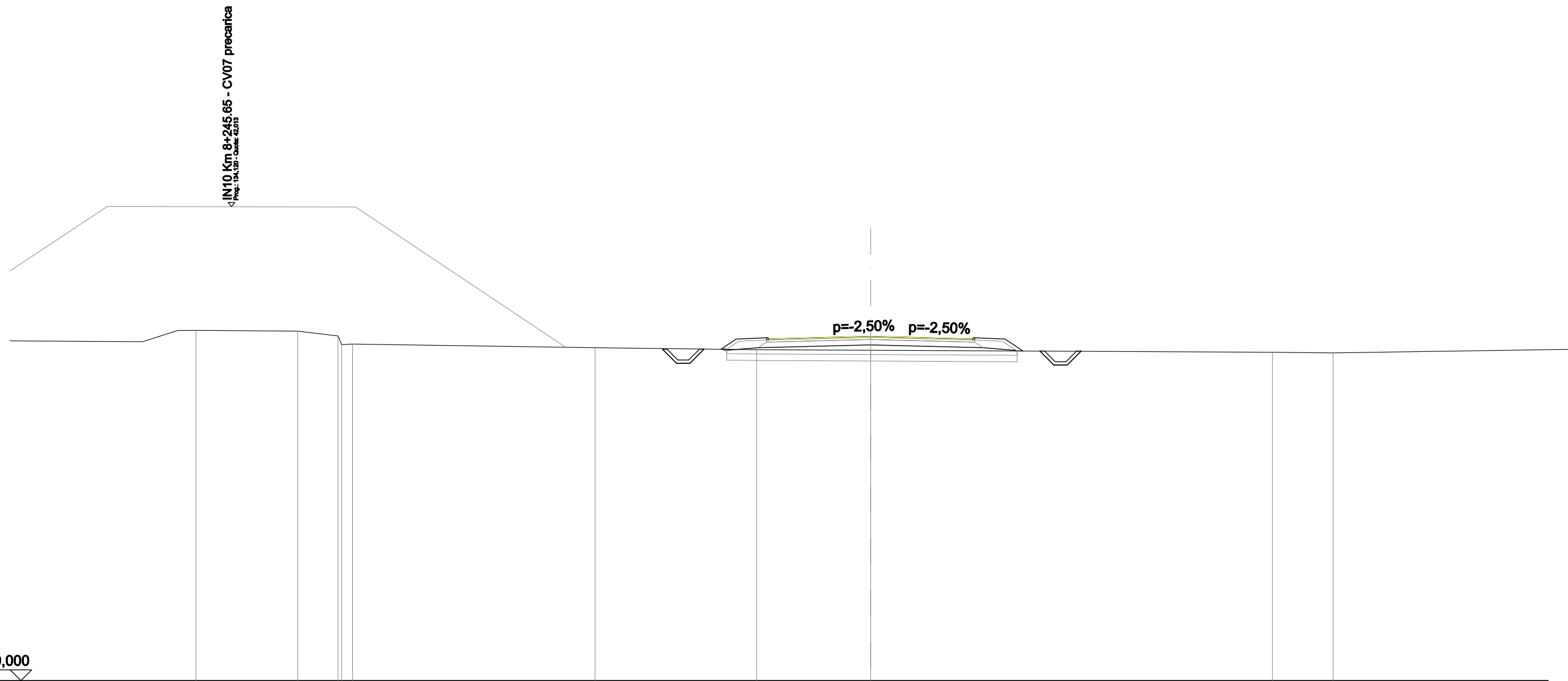
SCALA 1:200

QT.RIF. 20,000

QUOTE PROGETTO STRATO SUP.														36,21	36,26	36,38	36,21	36,26																		
QUOTE TERRENO	-36,51	-36,19		-36,19	-36,47	-36,10	-35,96	-35,92		-35,90		35,71	35,78				36,04	-35,99	-36,18	-36,34																
DISTANZE PARZIALI STRATO SUP.														0,79	0,75	1,41	1,25	3,50	3,50	1,25	1,41	0,58	0,79													
DISTANZE PROGETTO STRATO SUP.														-9,71	-9,06	-8,44	-7,79	-7,00	-6,25	-4,84	-4,75	-3,50	0,00	-3,50	4,75	4,84	6,25	6,83	7,61	8,26	8,89	9,54				
DISTANZE TERRENO	-30,36	-29,50		-24,94	-23,99	-23,08	-22,56	-20,78		-16,52		-4,85	0,00				-20,39	-23,18	-24,60	-27,47																

SCAVI E BONIFICHE	
STERRO	1,699 m <sup>2</sup>
SCOTICO	13,011 m
BONIFICA	13,502 m
RILEVATI	
RILEVATO	8,829 m <sup>2</sup>
TERRENO VEGETALE	4,675 m
SOVRASTRUTTURA STRADALE	
STRATO DI USURA	9,500 m
STRATO DI BINDER	9,680 m
STRATO DI FONDAZIONE	9,680 m
MANUFATTI	
CANALETTA	0,657 m <sup>2</sup>
CORDOLO	0,017 m <sup>2</sup>

SEZIONE N. 14  
 QT. PROGETTO: 35,994  
 DIST.PROG.: 260,000  
 DIST.PREC.: 20,000  
 DIST.SUCC.: 20,000



QUOTE PROGETTO STRATO SUP.						35,83 35,88		35,99		35,83 35,88		
QUOTE TERRENO	36,24	36,01 35,63				35,37		35,35				35,25 35,22
DISTANZE PARZIALI STRATO SUP.												
DISTANZE PROGETTO STRATO SUP.												
DISTANZE TERRENO	-26,64	-24,76 -24,08				-5,30		-0,00		-3,50		-18,68 -21,50

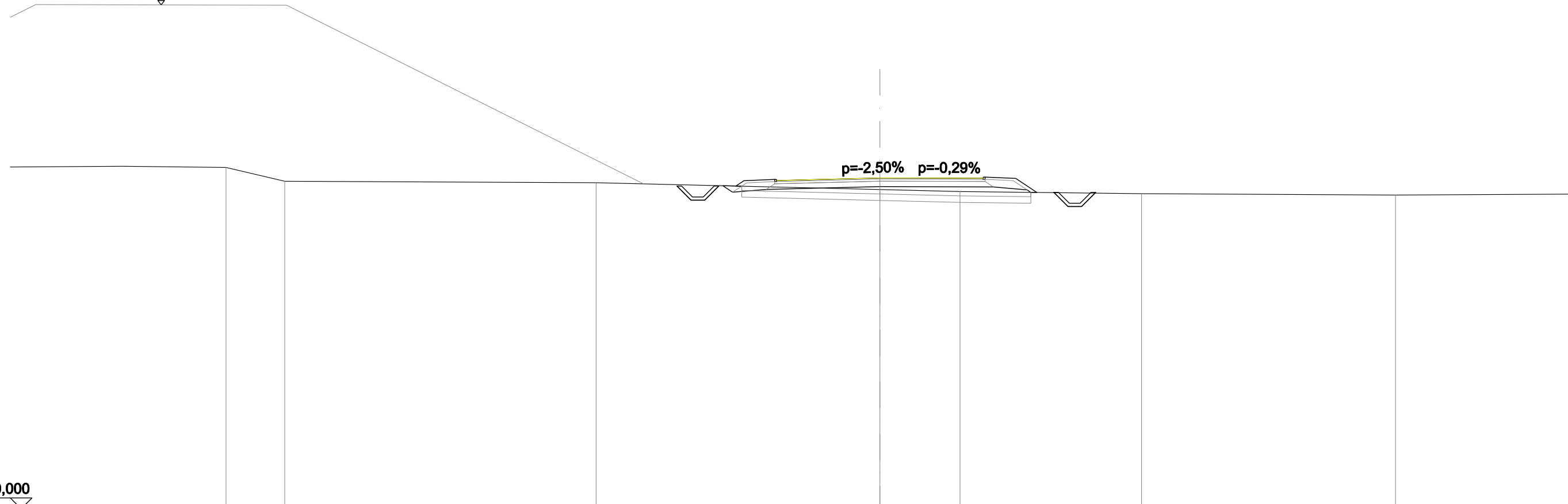




SCAVI E BONIFICHE	
STERRO	2,227 m <sup>2</sup>
SCOTICO	9,722 m
BONIFICA	12,919 m
RILEVATI	
RILEVATO	7,751 m <sup>2</sup>
TERRENO VEGETALE	4,430 m
SOVRASTRUTTURA STRADALE	
STRATO DI USURA	9,500 m
STRATO DI BINDER	9,680 m
STRATO DI FONDAZIONE	9,680 m
MANUFATTI	
CANALETTA	0,657 m <sup>2</sup>
CORDOLO	0,017 m <sup>2</sup>

SEZIONE N. 16  
 QT. PROGETTO: 35,229  
 DIST.PROG.: 300,000  
 DIST.PREC.: 20,000  
 DIST.SUCC.: 20,000

IN 10 Km 8+245,65 - CV07 precarica  
< Prog.: 174,172 - Quota: 45,182



SCALA 1:200

QT.RIF. 20,000


QUOTE PROGETTO STRATO SUP.																35,06 35,11	35,23	35,17 35,22																															
QUOTE TERRENO	-35,71	-35,07													-35,01					-34,69	-34,60					-34,50					-34,44																		
DISTANZE PARZIALI STRATO SUP.																0,79	1,41	1,25	3,50	3,50	1,25	1,41	0,97	0,79																									
DISTANZE PROGETTO STRATO SUP.																-9,33	-8,68	-8,06	-7,41	-6,62	-6,25	-4,84	-4,75	-3,50	0,00	3,50	4,75	4,84	6,25	7,22	8,00	8,65	9,28	9,93															
DISTANZE TERRENO	-30,08	-27,38													-13,05					0,00	-3,68					-12,04					-23,72																		



SCAVI E BONIFICHE	
STERRO	4,640 m <sup>2</sup>
BONIFICA	4,175 m
RILEVATI	
RILEVATO	2,525 m <sup>2</sup>
TERRENO VEGETALE	2,756 m
SOVRASTRUTTURA STRADALE	
STRATO DI USURA	9,500 m
STRATO DI BINDER	9,590 m
STRATO DI FONDAZIONE	9,590 m
MANUFATTI	
CANALETTA	0,750 m <sup>2</sup>
CORDOLO	0,009 m <sup>2</sup>

SEZIONE N. 18  
 QT. PROGETTO: 34,464  
 DIST.PROG.: 340,000  
 DIST.PREC.: 20,000  
 DIST.SUCC.: 20,000

IN10 Km 8+245.65 - CV07 precarica  
Prog. 27/06/07 - Quare - v.02



SCALA 1:200

QT.RIF. 20,000

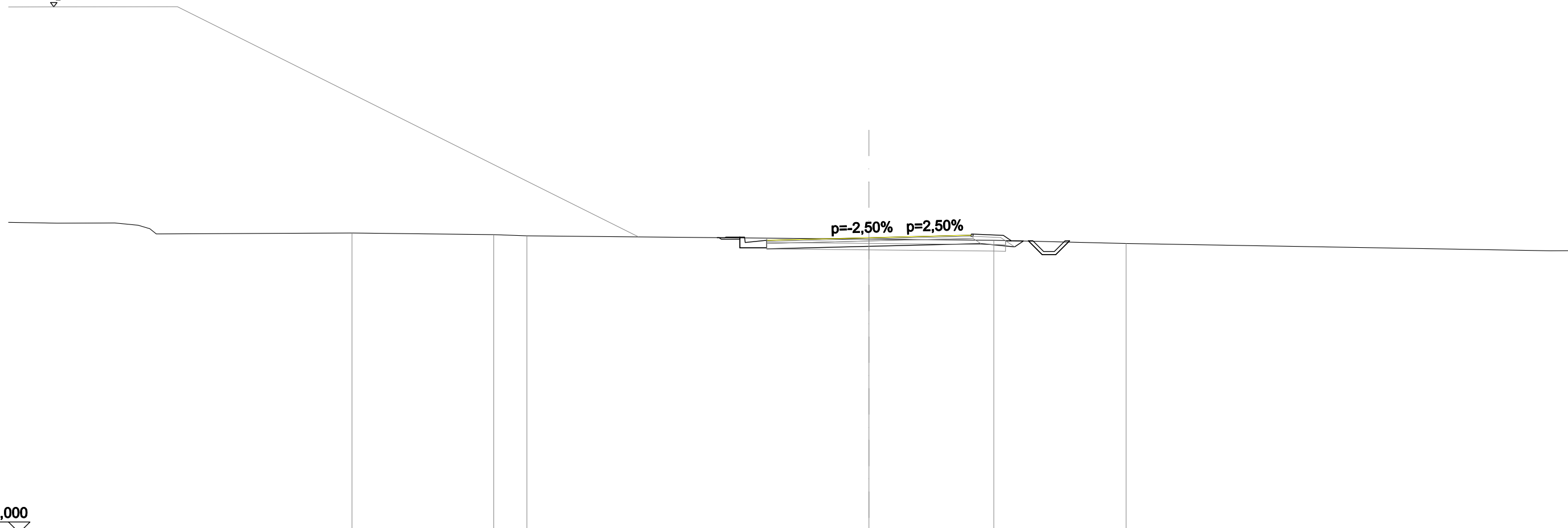
QUOTE PROGETTO STRATO SUP.						34,30 34,35		34,46		34,53 34,58				
QUOTE TERRENO	-35,02		-34,67					34,39				34,12		-33,82 -33,79
DISTANZE PARZIALI STRATO SUP.						0,65 1,00 1,25	3,50	3,50		1,25 1,41 0,79				
DISTANZE PROGETTO STRATO SUP.						-6,67 -6,00 -4,75 -3,50		0,00		-3,50 4,75 4,84 6,25 6,81 7,60 8,25 8,87 9,52				
DISTANZE TERRENO	-26,33		-15,66					0,00				9,59		-23,26 -25,63



SCAVI E BONIFICHE	
STERRO	5,057 m <sup>2</sup>
BONIFICA	1,741 m
RILEVATI	
RILEVATO	2,046 m <sup>2</sup>
TERRENO VEGETALE	2,563 m
SOVRASTRUTTURA STRADALE	
STRATO DI USURA	9,500 m
STRATO DI BINDER	9,590 m
STRATO DI FONDAZIONE	9,590 m
MANUFATTI	
CANALETTA	0,750 m <sup>2</sup>
CORDOLO	0,009 m <sup>2</sup>

SEZIONE N. 20  
 QT. PROGETTO: 33,699  
 DIST.PROG.: 380,000  
 DIST.PREC.: 20,000  
 DIST.SUCC.: 20,000

IN10 Km 8+245,65 - CV07 precarica  
Prog.: 202,801 - Quota: 44,422



SCALA 1:200

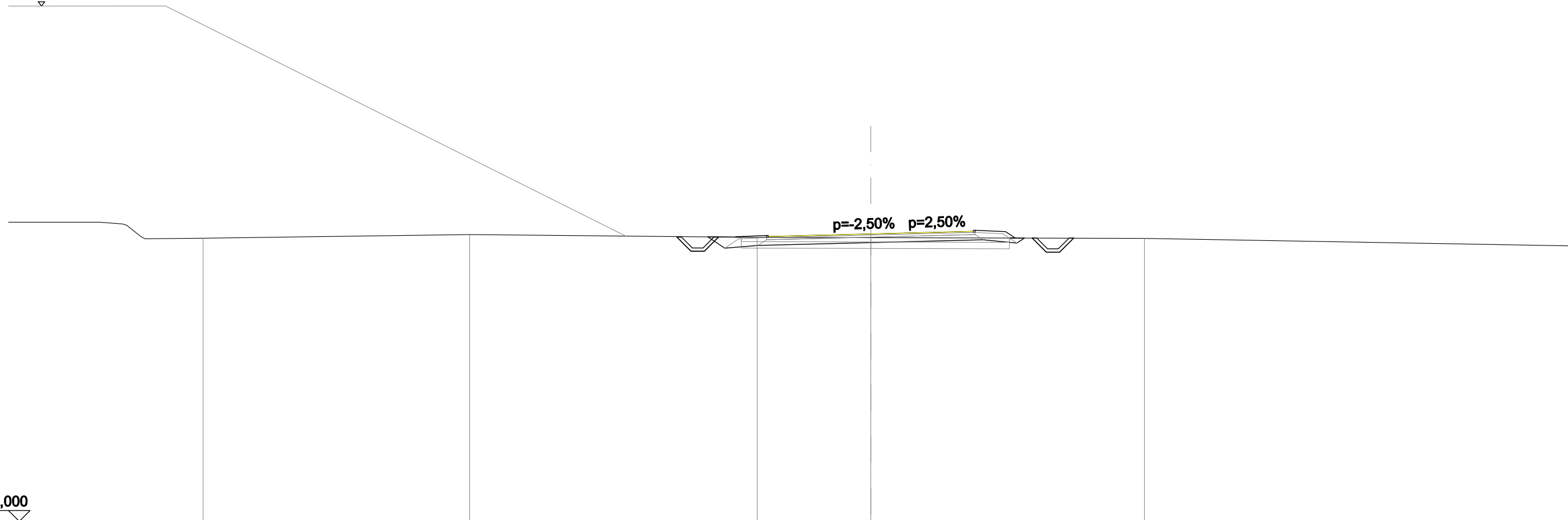
QT.RIF. 20,000

QUOTE PROGETTO STRATO SUP.						33,53 33,58		33,70		33,77 33,82								
QUOTE TERRENO		-33,92		-33,84	-33,79			33,64		-33,58		-33,43						
DISTANZE PARZIALI STRATO SUP.						0,65	1,00	1,25	3,50	3,50	1,25	1,41	0,79					
DISTANZE PROGETTO STRATO SUP.						-6,70	-6,00	-4,75	-3,50	0,00	-3,50	4,75	4,84	6,25	7,41	8,06	8,68	9,33
DISTANZE TERRENO		-24,03		-17,44	-15,90				0,00			-5,81						-11,96

<b>SCAVI E BONIFICHE</b>	
STERRO	5,184 m <sup>2</sup>
BONIFICA	5,445 m
<b>RILEVATI</b>	
RILEVATO	3,383 m <sup>2</sup>
TERRENO VEGETALE	3,398 m
<b>SOVRASTRUTTURA STRADALE</b>	
STRATO DI USURA	9,500 m
STRATO DI BINDER	9,680 m
STRATO DI FONDAZIONE	9,680 m
<b>MANUFATTI</b>	
CANALETTA	0,657 m <sup>2</sup>
CORDOLO	0,018 m <sup>2</sup>

SEZIONE N. 21  
 QT. PROGETTO: 33,317  
 DIST.PROG.: 400,000  
 DIST.PREC.: 20,000  
 DIST.SUCC.: 20,000

IN10 Km 8+245.65 - CV07 precarica  
Prog.: 272,207 - Quota: 43,875



SCALA 1:200

QT.RIF. 20,000

QUOTE PROGETTO STRATO SUP.				33,15 33,20		33,32		33,39 33,44			
QUOTE TERRENO			-33,29		33,16		33,14			-33,11	
DISTANZE PARZIALI STRATO SUP.				0,79	1,41	1,25	3,50	3,50	1,25	1,41	0,79
DISTANZE PROGETTO STRATO SUP.				-8,99 -8,34 -7,72 -7,07	-6,28 -4,84 -4,75 -3,50		0,00		-3,50 4,75 4,84	-6,25 -7,49 -8,14 -8,76 -9,41	
DISTANZE TERRENO			-18,61		-5,27		0,00				-12,69



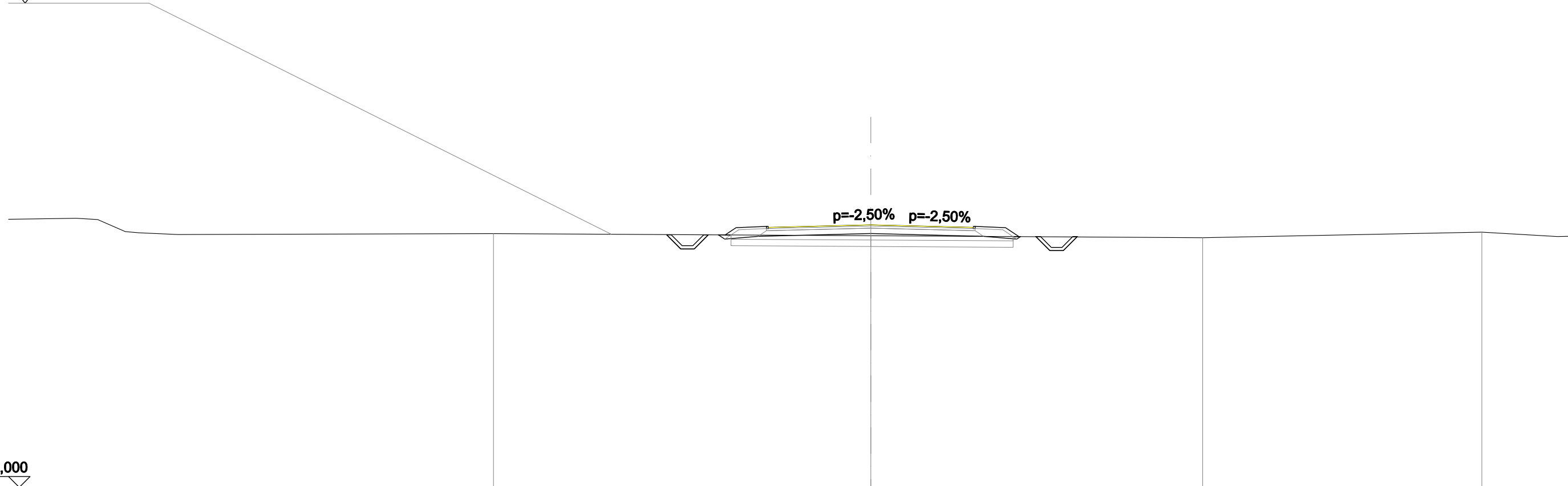




SCAVI E BONIFICHE	
STERRO	2,033 m <sup>2</sup>
SCOTICO	8,555 m
BONIFICA	13,083 m
RILEVATI	
RILEVATO	6,706 m <sup>2</sup>
TERRENO VEGETALE	4,173 m
SOVRASTRUTTURA STRADALE	
STRATO DI USURA	9,500 m
STRATO DI BINDER	9,680 m
STRATO DI FONDAZIONE	9,680 m
MANUFATTI	
CANALETTA	0,657 m <sup>2</sup>
CORDOLO	0,017 m <sup>2</sup>

SEZIONE N. 24  
 QT. PROGETTO: 32,169  
 DIST.PROG.: 460,000  
 DIST.PREC.: 20,000  
 DIST.SUCC.: 20,000

IN 10 Km 8+245.65 - CV07 precalica



SCALA 1:200

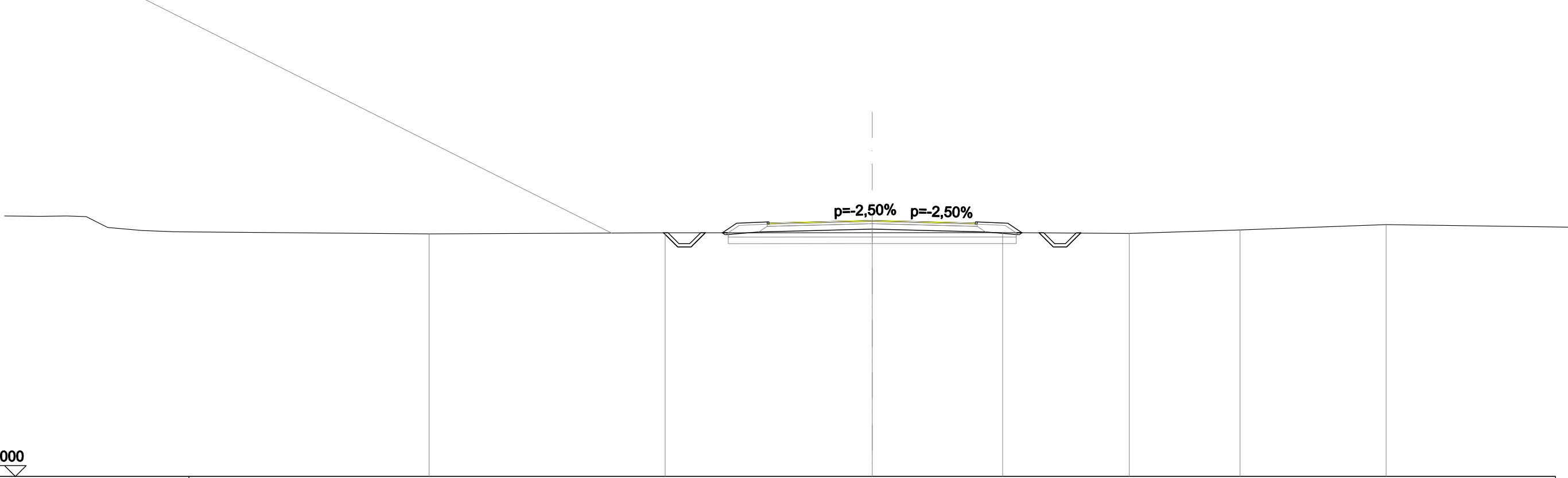
QT.RIF. 20,000

QUOTE PROGETTO STRATO SUP.												32,00	32,05	32,17	32,00	32,05																									
QUOTE TERRENO												-31,76												31,67	-31,58												-31,83				
DISTANZE PARZIALI STRATO SUP.													0,79	1,41	1,25	3,50	3,50	1,25	1,41	0,62	0,79																				
DISTANZE PROGETTO STRATO SUP.												-9,47	-8,82	-8,19	-7,54	-6,75	-6,25	-4,84	-4,75	-3,50	0,00	-3,50	4,75	4,84	6,25	6,87	7,66	8,31	8,93	9,58											
DISTANZE TERRENO												-17,50												0,00	-15,40												-28,34				

SCAVI E BONIFICHE	
STERRO	1,750 m <sup>2</sup>
SCOTICO	11,278 m
BONIFICA	13,276 m
RILEVATI	
RILEVATO	7,608 m <sup>2</sup>
TERRENO VEGETALE	4,405 m
SOVRASTRUTTURA STRADALE	
STRATO DI USURA	9,500 m
STRATO DI BINDER	9,680 m
STRATO DI FONDAZIONE	9,680 m
MANUFATTI	
CANALETTA	0,657 m <sup>2</sup>
CORDOLO	0,017 m <sup>2</sup>

SEZIONE N. 25  
 QT. PROGETTO: 31,787  
 DIST.PROG.: 480,000  
 DIST.PREC.: 20,000  
 DIST.SUCC.: 20,000

IN10 Km 8+245.65 - CV07 precarica  
Prop. 361/881 - Quota: 42,004



SCALA 1:200

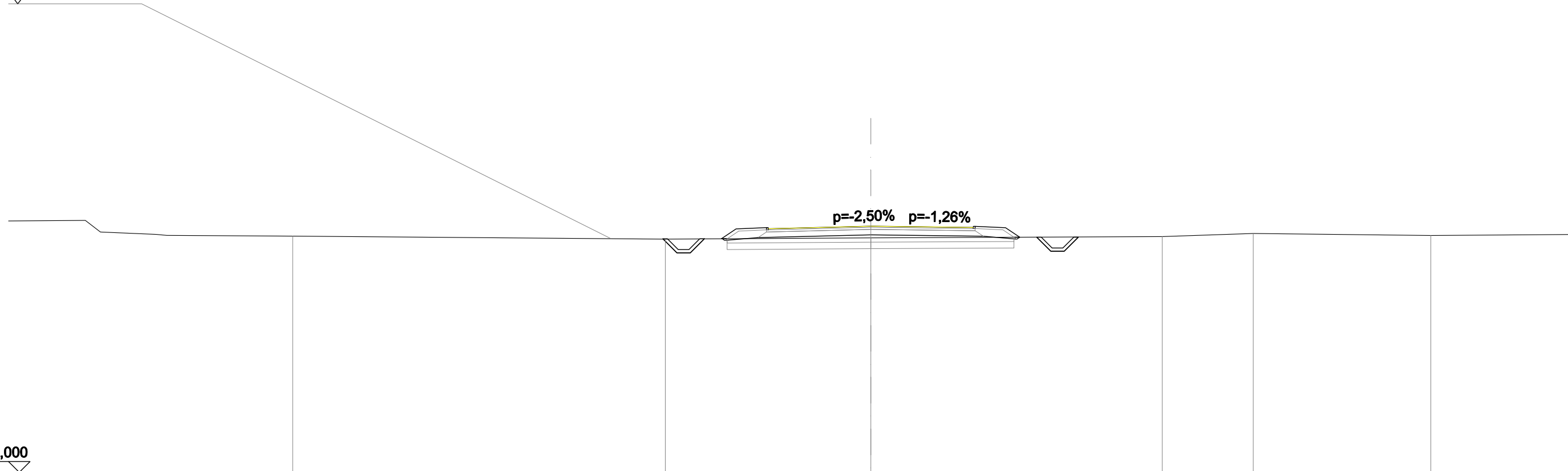
QT.RIF. 20,000

QUOTE PROGETTO STRATO SUP.				31,62	31,67		31,79		31,62	31,67																			
QUOTE TERRENO		-31,17		31,22			31,22		31,22			-31,19		-31,35		-31,59													
DISTANZE PARZIALI STRATO SUP.					0,79	0,66	1,41	1,25	3,50	3,50	1,25	1,41	0,66	0,79															
DISTANZE PROGETTO STRATO SUP.				-9,62	-8,97	-8,35	-7,70	-6,91	-6,25	-4,84	-4,75	-3,50	0,00	-3,50	4,75	4,84	6,25	6,91	7,70	8,35	8,97	9,62							
DISTANZE TERRENO		-20,43		-9,54					0,00					6,02									-11,85		-16,96				-23,69

SCAVI E BONIFICHE	
STERRO	1,739 m <sup>2</sup>
SCOTICO	11,591 m
BONIFICA	13,305 m
RILEVATI	
RILEVATO	7,597 m <sup>2</sup>
TERRENO VEGETALE	4,439 m
SOVRASTRUTTURA STRADALE	
STRATO DI USURA	9,500 m
STRATO DI BINDER	9,680 m
STRATO DI FONDAZIONE	9,680 m
MANUFATTI	
CANALETTA	0,657 m <sup>2</sup>
CORDOLO	0,018 m <sup>2</sup>

SEZIONE N. 26  
 QT. PROGETTO: 31,404  
 DIST.PROG.: 500,000  
 DIST.PREC.: 20,000  
 DIST.SUCC.: 20,000

IN10 Km 8+245.65 - CV07 precarica



SCALA 1:200

QT.RIF. 20,000

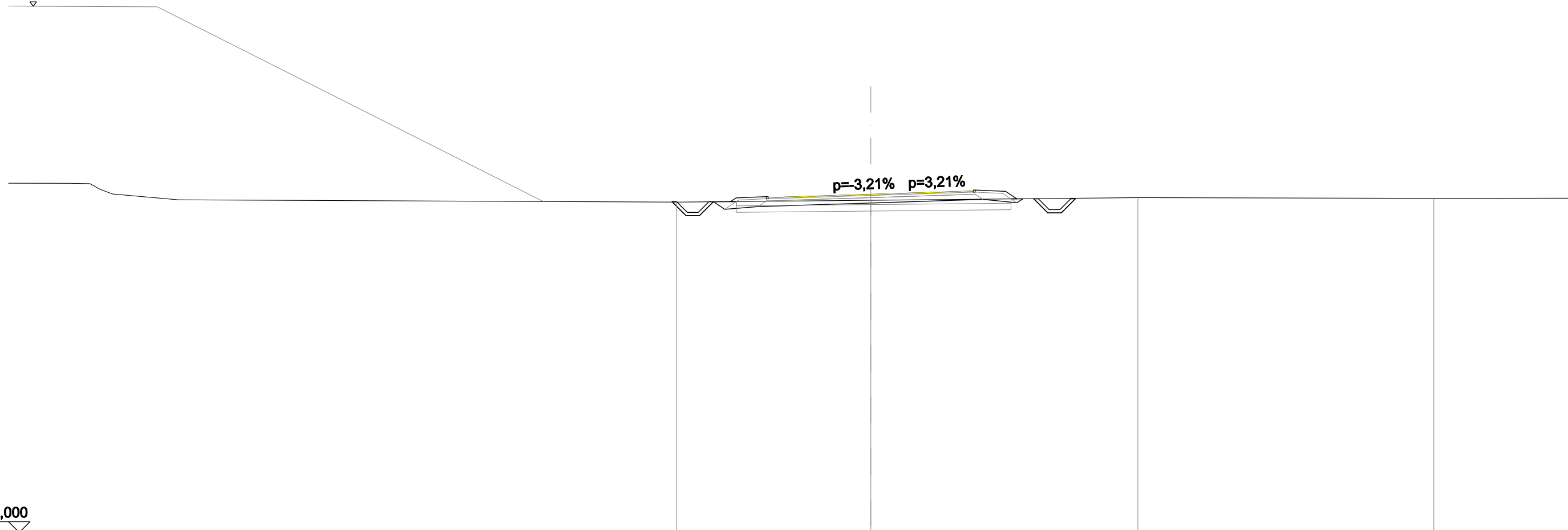
QUOTE PROGETTO STRATO SUP.					31,24 31,29		31,40		31,29 31,34					
QUOTE TERRENO	-30,94				30,80		30,86		30,92		31,07			-30,97
DISTANZE PARZIALI STRATO SUP.					0,79 0,68 1,41		1,25	3,50	3,50	1,25 1,41 0,66 0,79				
DISTANZE PROGETTO STRATO SUP.					-9,65 -9,00 -8,37 -7,72 -6,93 -6,25		-4,84 -4,75 -3,50	0,00	-3,50	4,75 4,84 6,25 6,91 7,70 8,35 8,97 9,62				
DISTANZE TERRENO	-26,82				-9,53		0,00		-13,52		-17,74			-25,98



SCAVI E BONIFICHE	
STERRO	3,719 m <sup>2</sup>
BONIFICA	9,757 m
RILEVATI	
RILEVATO	4,654 m <sup>2</sup>
TERRENO VEGETALE	3,764 m
SOVRASTRUTTURA STRADALE	
STRATO DI USURA	9,500 m
STRATO DI BINDER	9,680 m
STRATO DI FONDAZIONE	9,680 m
MANUFATTI	
CANALETTA	0,657 m <sup>2</sup>
CORDOLO	0,018 m <sup>2</sup>

SEZIONE N. 28  
 QT. PROGETTO: 30,675  
 DIST.PROG.: 540,000  
 DIST.PREC.: 20,000  
 DIST.SUCC.: 20,000

IN10 Km 8+245.65 - CV07 precarica  
Prog.: 400,000 - Quota: 30,200




SCALA 1:200

QT.RIF. 15,000

QUOTE PROGETTO STRATO SUP.				30,47 30,52		30,67		30,78 30,83			
QUOTE TERRENO						30,40				30,52	30,49
DISTANZE PARZIALI STRATO SUP.				0,79 1,41 1,25		3,50		3,50 1,25 1,41 0,79			
DISTANZE PROGETTO STRATO SUP.				-9,22 -8,57 -7,95 -7,30 -6,51 -6,25		-4,84 -4,75 -3,50		-0,00		-3,50 4,75 4,84 6,25 6,77 7,56 8,21 8,84 9,49	
DISTANZE TERRENO				-9,01		-0,00		-12,39			-26,12

SCAVI E BONIFICHE	
STERRO	5,487 m <sup>2</sup>
BONIFICA	4,031 m
RILEVATI	
RILEVATO	3,091 m <sup>2</sup>
TERRENO VEGETALE	3,324 m
SOVRASTRUTTURA STRADALE	
STRATO DI USURA	9,500 m
STRATO DI BINDER	9,680 m
STRATO DI FONDAZIONE	9,680 m
MANUFATTI	
CANALETTA	0,657 m <sup>2</sup>
CORDOLO	0,018 m <sup>2</sup>

SEZIONE N. 29  
 QT. PROGETTO: 30,384  
 DIST.PROG.: 560,000  
 DIST.PREC.: 20,000  
 DIST.SUCC.: 20,000



SCALA 1:200

QT.RIF. 15,000

QUOTE PROGETTO STRATO SUP.				30,18 30,23		30,38		30,49 30,54		
QUOTE TERRENO	-30,29				-30,21	30,23	-30,26			-30,22
DISTANZE PARZIALI STRATO SUP.				0,79 1,41 1,25	3,50	3,50	1,25 1,41 0,79			
DISTANZE PROGETTO STRATO SUP.				-8,96 -8,31 -7,69 -7,04 -6,25 -4,84 -4,75 -3,50	0,00	3,50	4,75 4,84 6,25 7,45 8,10 8,73 9,38			
DISTANZE TERRENO	-30,48				-2,30	0,00	-2,45			-23,20



SCAVI E BONIFICHE	
STERRO	4,660 m <sup>2</sup>
BONIFICA	5,526 m
RILEVATI	
RILEVATO	2,732 m <sup>2</sup>
TERRENO VEGETALE	2,764 m
SOVRASTRUTTURA STRADALE	
STRATO DI USURA	9,500 m
STRATO DI BINDER	9,590 m
STRATO DI FONDAZIONE	9,590 m
MANUFATTI	
CANALETTA	0,750 m <sup>2</sup>
CORDOLO	0,009 m <sup>2</sup>

SEZIONE N. 31  
 QT. PROGETTO: 29,974  
 DIST.PROG.: 600,000  
 DIST.PREC.: 20,000  
 DIST.SUCC.: 20,000



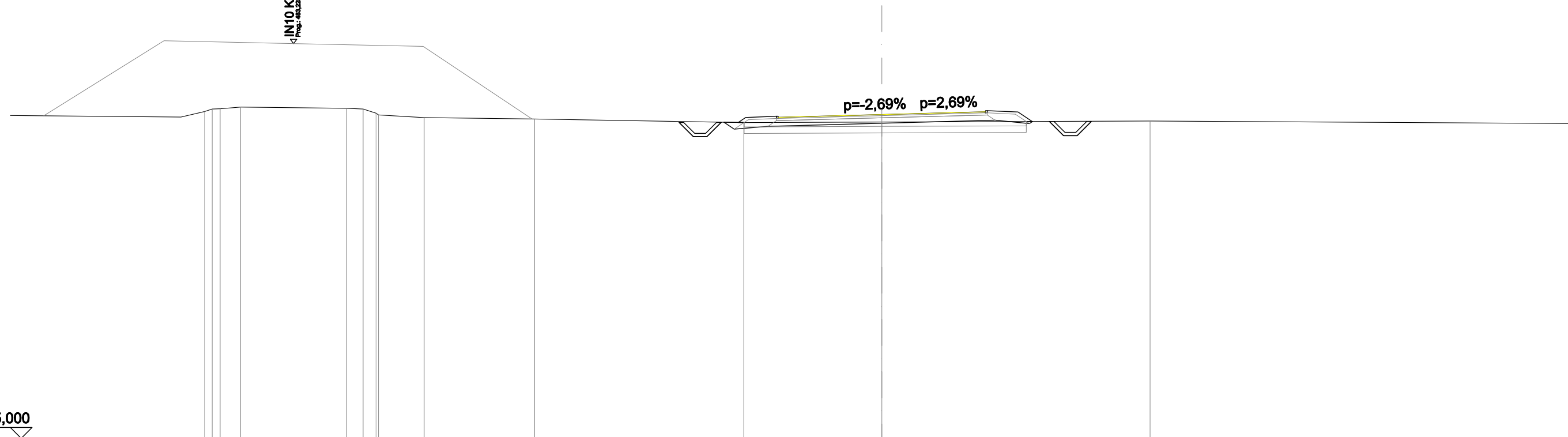
QUOTE PROGETTO STRATO SUP.				29,77 29,82		29,97		30,08 30,13								
QUOTE TERRENO	-30,31					-29,96		-29,77			-29,78					
DISTANZE PARZIALI STRATO SUP.				0,65	1,00	1,25	3,50	3,50	1,25	1,41	0,79					
DISTANZE PROGETTO STRATO SUP.				-6,72	-6,00	-4,75	-3,50	0,00	-3,50	4,75	4,84	6,25	7,55	8,20	8,83	9,48
DISTANZE TERRENO	-23,41					-8,72		-1,64	0,00	-1,55						-14,36



<b>SCAVI E BONIFICHE</b>	
STERRO	2,896 m <sup>2</sup>
SCOTICO	3,416 m
BONIFICA	12,166 m
<b>RILEVATI</b>	
RILEVATO	5,640 m <sup>2</sup>
TERRENO VEGETALE	4,017 m
<b>SOVRASTRUTTURA STRADALE</b>	
STRATO DI USURA	9,500 m
STRATO DI BINDER	9,680 m
STRATO DI FONDAZIONE	9,680 m
<b>MANUFATTI</b>	
CANALETTA	0,657 m <sup>2</sup>
CORDOLO	0,017 m <sup>2</sup>

SEZIONE N. 32  
 QT. PROGETTO: 29,855  
 DIST.PROG.: 620,000  
 DIST.PREC.: 20,000  
 DIST.SUCC.: 20,000

IN10 Km 8+245.65 - CV07 precarica  
Prog. 485.226 - Curve 35,110



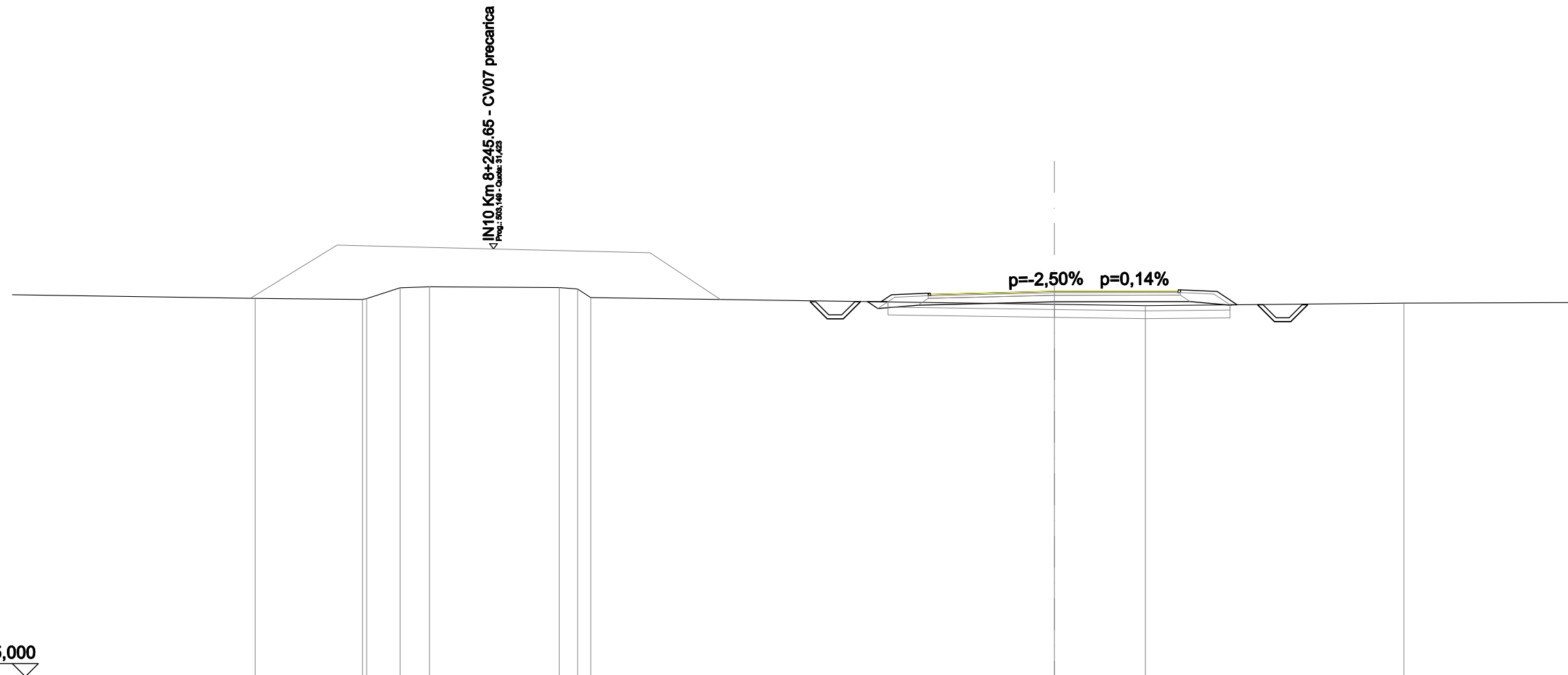
SCALA 1:200

QT.RIF. 15,000

QUOTE PROGETTO STRATO SUP.							29,68 29,73		29,86		29,93 29,98	
QUOTE TERRENO	-30,12 -30,20		-30,14 -30,11 -29,92 -29,84	-29,72		-29,65		29,49		29,51		-29,56
DISTANZE PARZIALI STRATO SUP.							0,79 1,41 1,25	3,50		3,50	1,25 1,41 0,65 0,79	
DISTANZE PROGETTO STRATO SUP.							-9,30 -8,65 -7,38 -6,59 -6,25	-4,84 -4,75 -3,50		-0,00	-3,50 4,75 4,84 6,25 6,90 7,69 8,34 8,97 9,62	
DISTANZE TERRENO	-30,37 -29,44		-24,57 -23,81 -23,22 -23,10	-21,00		-15,94		-6,33		-0,00		-12,31

SCAVI E BONIFICHE	
STERRO	2,228 m <sup>2</sup>
SCOTICO	9,070 m
BONIFICA	12,910 m
RILEVATI	
RILEVATO	7,128 m <sup>2</sup>
TERRENO VEGETALE	4,233 m
SOVRASTRUTTURA STRADALE	
STRATO DI USURA	9,500 m
STRATO DI BINDER	9,680 m
STRATO DI FONDAZIONE	9,680 m
MANUFATTI	
CANALETTA	0,657 m <sup>2</sup>
CORDOLO	0,017 m <sup>2</sup>

SEZIONE N. 33  
 QT. PROGETTO: 29,793  
 DIST.PROG.: 640,000  
 DIST.PREC.: 20,000  
 DIST.SUCC.: 20,000



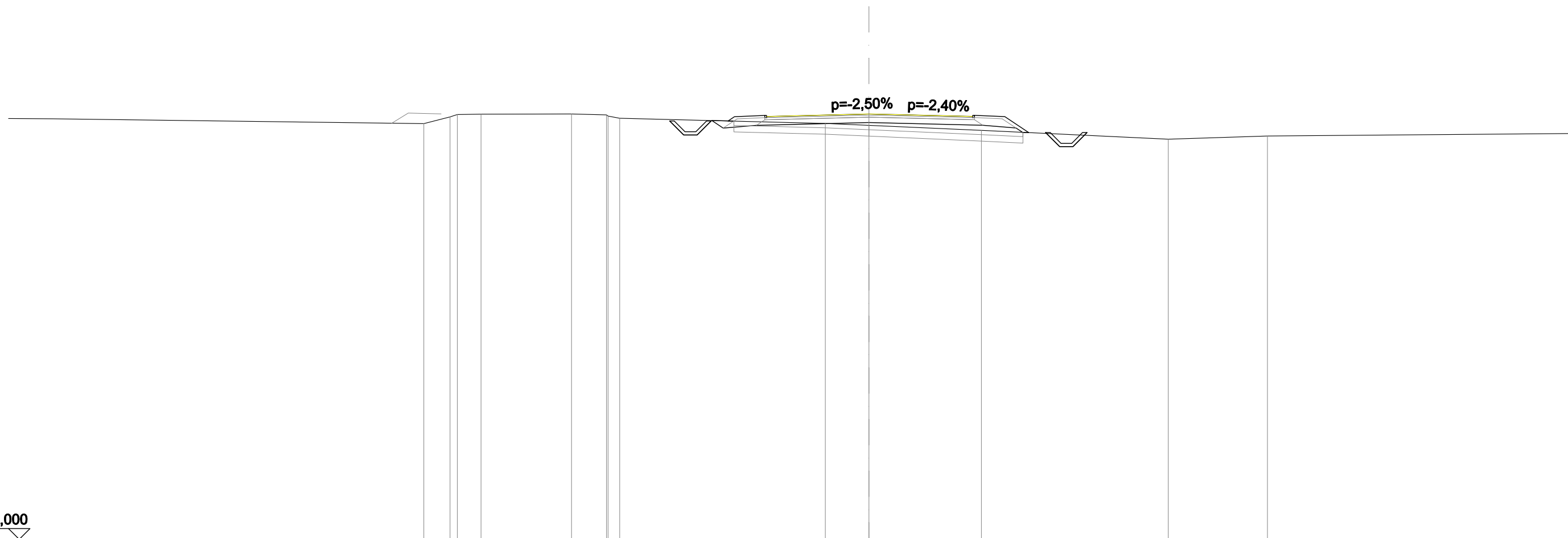
SCALA 1:200

QT.RIF. 15,000

QUOTE PROGETTO STRATO SUP.					29,62	29,67		29,79		29,75	29,80				
QUOTE TERRENO		29,48	29,52	29,93	29,97		29,94	29,89	29,55		29,30	29,25		29,34	29,37
DISTANZE PARZIALI STRATO SUP.															
DISTANZE PROGETTO STRATO SUP.															
DISTANZE TERRENO		-26,56	-26,40	-25,12	-23,98		-19,01	-18,30	-17,80		-0,00	-3,49		-13,42	-19,91

SCAVI E BONIFICHE	
STERRO	2,363 m <sup>2</sup>
SCOTICO	9,057 m
BONIFICA	12,676 m
RILEVATI	
RILEVATO	7,665 m <sup>2</sup>
TERRENO VEGETALE	4,516 m
SOVRASTRUTTURA STRADALE	
STRATO DI USURA	9,567 m
STRATO DI BINDER	9,747 m
STRATO DI FONDAZIONE	9,748 m
MANUFATTI	
CANALETTA	0,657 m <sup>2</sup>
CORDOLO	0,018 m <sup>2</sup>

SEZIONE N. 34  
 QT. PROGETTO: 29,784  
 DIST.PROG.: 660,000  
 DIST.PREC.: 20,000  
 DIST.SUCC.: 20,000



SCALA 1:200

QT.RIF. 10,000

QUOTE PROGETTO STRATO SUP.						29,61	29,66		29,78		29,67	29,62																
QUOTE TERRENO			-29,33							-29,34		-29,02				-28,61	-28,76											
DISTANZE PARZIALI STRATO SUP.							0,79	1,41	1,25	3,50	3,57	1,25	1,41	1,11	0,79													
DISTANZE PROGETTO STRATO SUP.							-9,26	-8,61	-7,99	-7,34	-6,55	-6,25	-4,84	-4,75	-3,50		0,00	-3,57	4,82	4,91	6,32	7,43	8,22	8,87	9,49	10,14		
DISTANZE TERRENO			-20,69															-2,03	0,00		-5,23						-13,92	-18,53

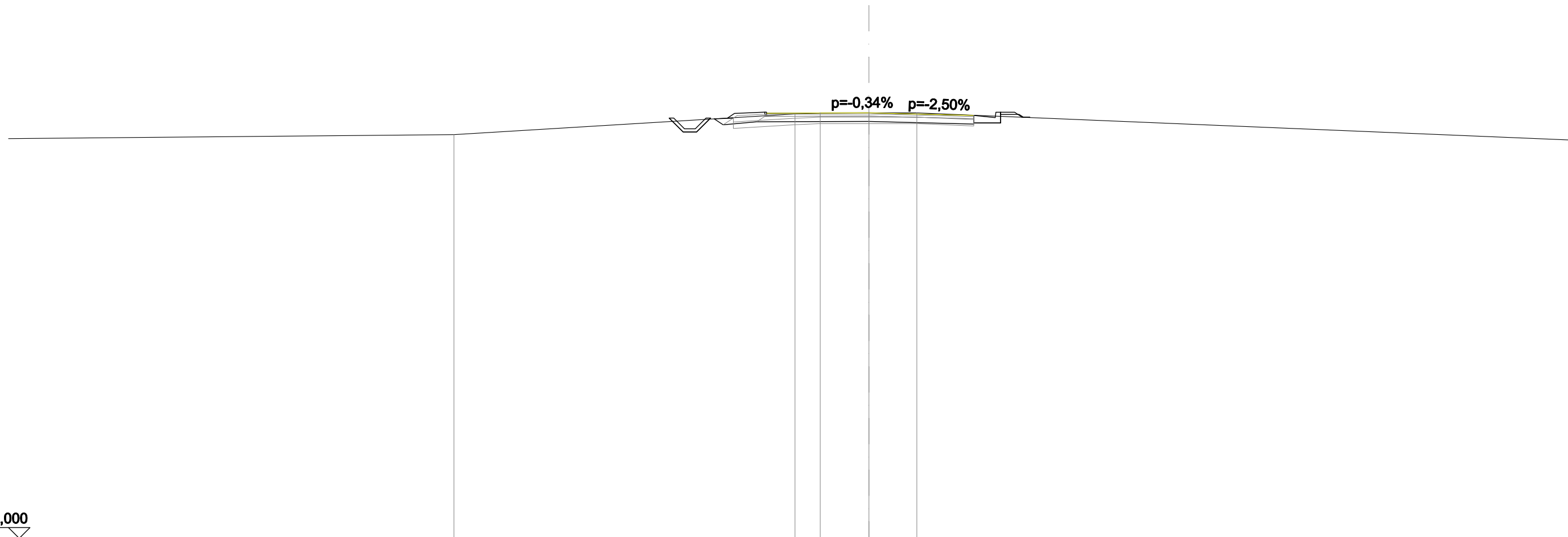






SCAVI E BONIFICHE	
STERRO	5,570 m <sup>2</sup>
RILEVATI	
RILEVATO	1,394 m <sup>2</sup>
TERRENO VEGETALE	2,866 m
SOVRASTRUTTURA STRADALE	
STRATO DI USURA	9,624 m
STRATO DI BINDER	9,714 m
STRATO DI FONDAZIONE	9,714 m
MANUFATTI	
CANALETTA	0,750 m <sup>2</sup>
CORDOLO	0,009 m <sup>2</sup>

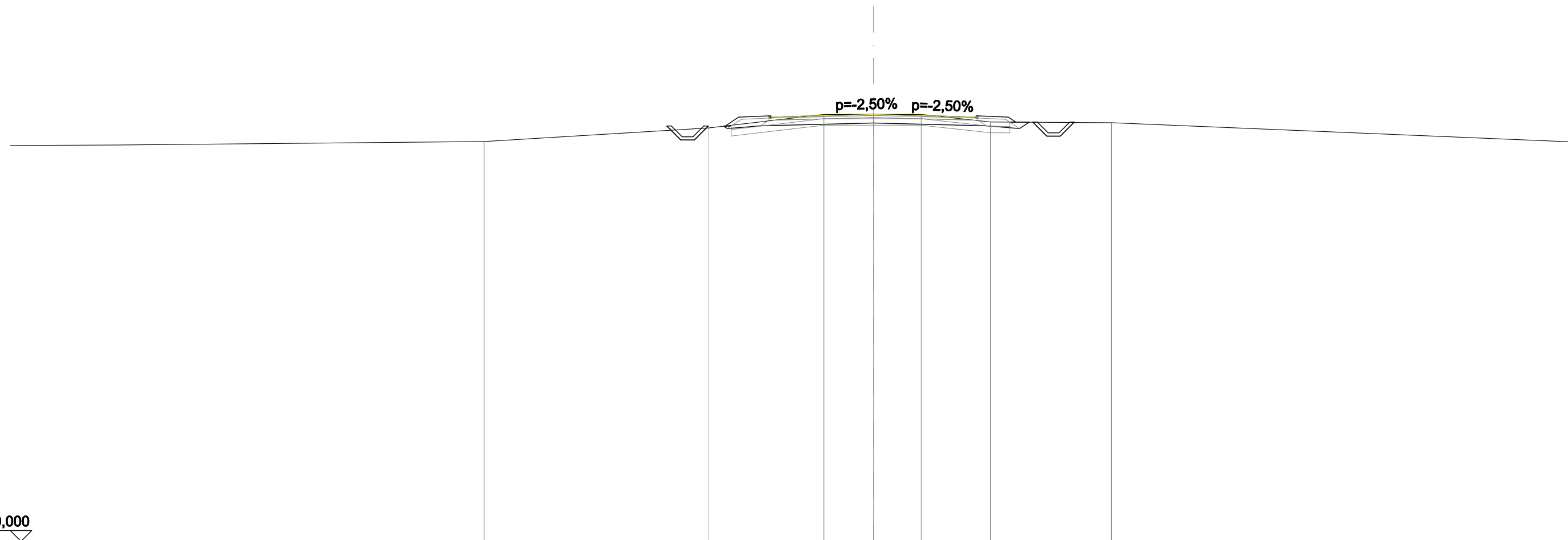
SEZIONE N. 38  
 QT. PROGETTO: 29,784  
 DIST.PROG.: 740,000  
 DIST.PREC.: 20,000  
 DIST.SUCC.: 10,088



QUOTE PROGETTO STRATO SUP.					29,72 29,77		29,78		29,61 29,66			
QUOTE TERRENO						28,77		29,73 29,78	29,78 29,78			
DISTANZE PARZIALI STRATO SUP.								0,79 1,41 1,25 3,50	3,62 1,25 1,00 0,65			
DISTANZE PROGETTO STRATO SUP.								-9,29 -8,64 -8,01 -7,36 -6,57 -6,25	-4,84 -4,75 -3,50	0,00	-3,62 -4,87 -5,87 -6,77 -7,12	
DISTANZE TERRENO								-19,29		-3,43 -2,26	0,00	-2,23

SCAVI E BONIFICHE	
STERRO	5,927 m <sup>2</sup>
BONIFICA	1,739 m
RILEVATI	
RILEVATO	2,154 m <sup>2</sup>
TERRENO VEGETALE	3,973 m
SOVRASTRUTTURA STRADALE	
STRATO DI USURA	9,500 m
STRATO DI BINDER	9,680 m
STRATO DI FONDAZIONE	9,680 m
MANUFATTI	
CANALETTA	0,657 m <sup>2</sup>
CORDOLO	0,017 m <sup>2</sup>

SEZIONE N. 39  
 QT. PROGETTO: 29,784  
 DIST.PROG.: 750,088  
 DIST.PREC.: 10,088



SCALA 1:200

QT.RIF. 10,000

QUOTE PROGETTO STRATO SUP.					29,61 29,66					29,61 29,66					
QUOTE TERRENO			28,52					29,16							29,40
DISTANZE PARZIALI STRATO SUP.								0,79 0,61 1,41							
DISTANZE PROGETTO STRATO SUP.								4,84 4,75 -3,50							
DISTANZE TERRENO			-18,04					-7,63							-11,02