

PROGETTO ESECUTIVO

VIABILITÀ INTERFERITA

Viabilità pedonale sottovia al km 8+996,15

Sezioni trasversali

CONTRAENTE GENERALE:
Società di Progetto

SIRJO S.C.p.A.

Presidente:
Dott. Arch. Maria Elena Cuzzocrea

PROGETTAZIONE :




Il progettista:
Dott. Ing. S.Lieto

Consulenti:

STE - Progetto stradale ed Idraulica
ROCKSOIL - Opere in sottterraneo
ITALCONSULT/SETECO - Strutture
GEODATA - Geologia e Idrogeologia
GES - Geotecnica
CINIGEO - Gallerie grisutose
ECOPLAME - Ambiente
LAND - Archeologia
PROMETEOENGINEERING.IT - Sicurezza ed Impianti
Ing. F.GATTO - Interferenze
TECO - Espropri

Il coordinatore per la sicurezza:
ing. L.A. Gargiulo

IL RESPONSABILE DEL PROCEDIMENTO:
Ing. R. Lapenta



Rep.: -

Scala di rappresentazione: 1:200

Codice Progetto:

Codice Elaborato:

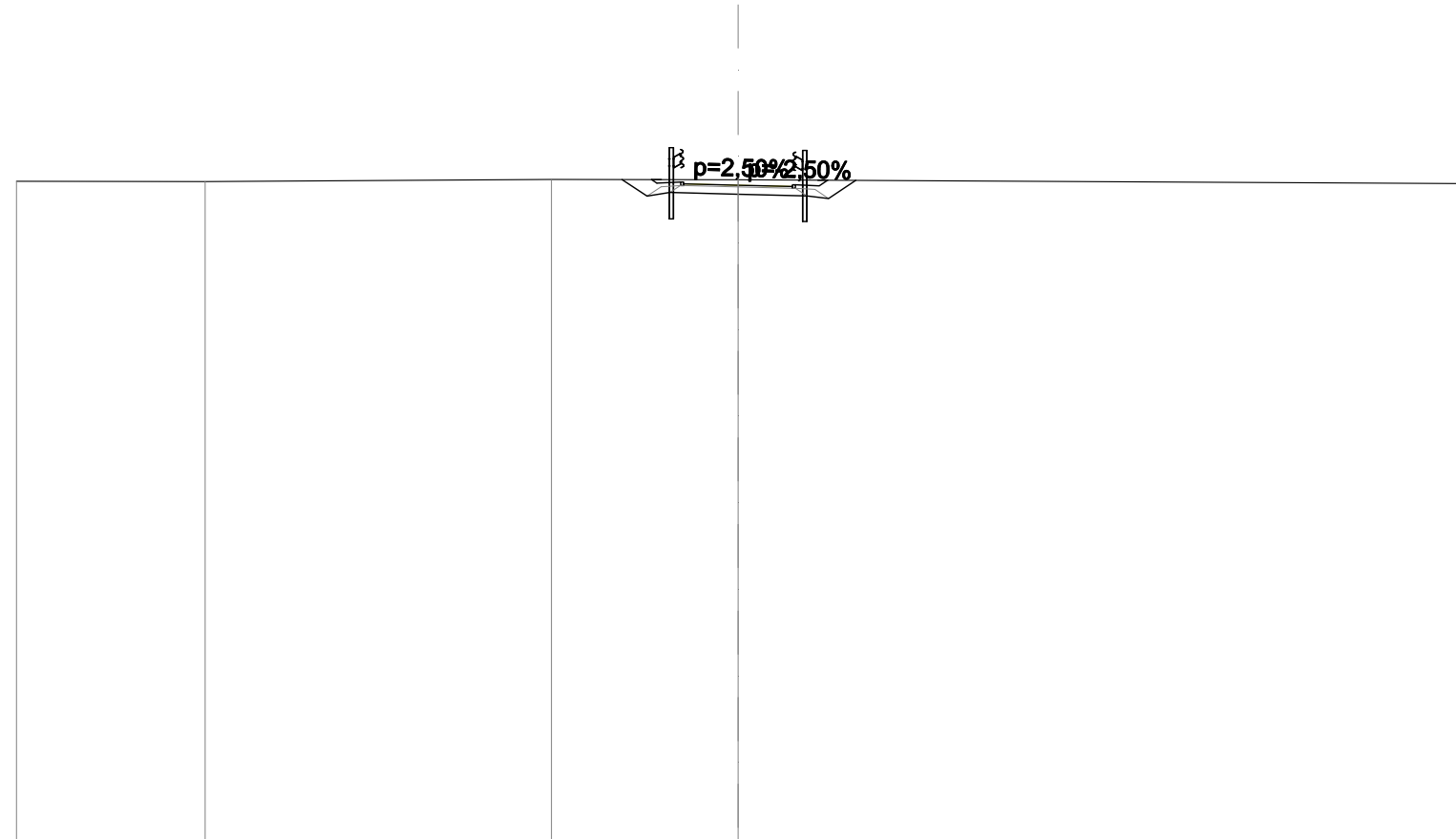
L O 7 1 6 C E 1 9 0 1

T 0 1 I N 5 6 T R A S Z 0 1 B

Rev.	Data	Descrizione	Redatto	Verificato	Approvato
B	28.04.2017	Emissione	Ing. D. Di Renzo	Ing. F.M. La Camera	Ing. E. Campa
B	15.04.2019	Revisione	Ing. D. Di Renzo	Ing. F.M. La Camera	Ing. S. Lieto

SCAVI E BONIFICHE	
STERRO	2,412 m ²
RILEVATI	
RIEMPIMENTO ARGINELLO	0,223 m ²
TERRENO VEGETALE	1,778 m ²
SOVRASTRUTTURA STRADALE	
STRATO DI USURA	3,000 m
STRATO DI FONDAZIONE	0,700 m ²
MANUFATTI	
CORDOLO	0,018 m ²

SEZIONE N.: 1
 QT. PROGETTO: 33,177
 DIST.PROG.: 0,000
 DIST.SUCC.: 20,000
 NOME ASSE: IN56 Km 8+996,15



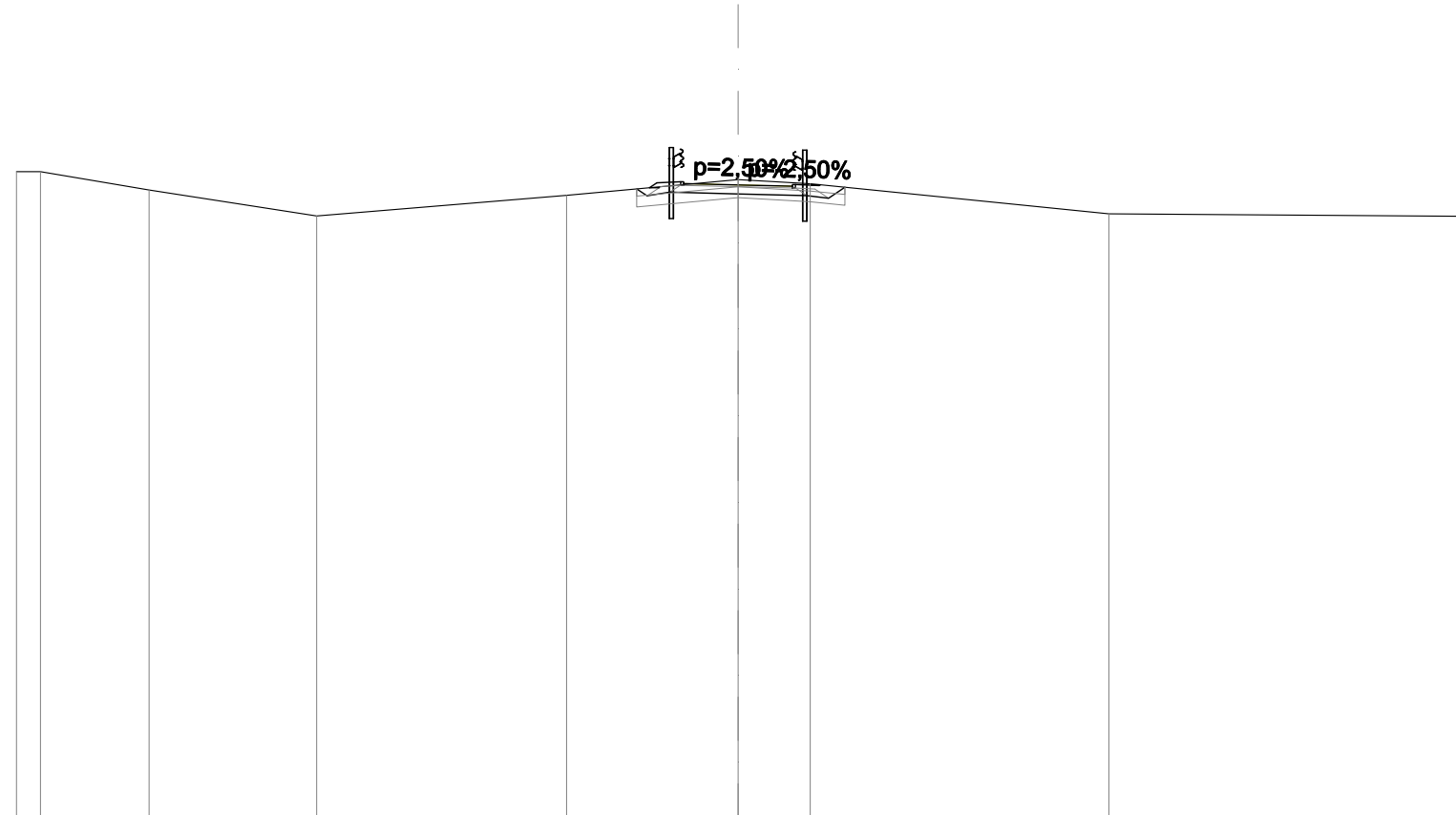
SCALA 1:200

QT.RIF. 15,000

QUOTE PROGETTO STRATO SUP.					33,16	33,21	33,18	33,09	33,14		
QUOTE TERRENO		-33,29	-33,28		-33,34		33,33			-33,22	
DISTANZE PARZIALI STRATO SUP.					0,66	1,50	1,50	0,66			
DISTANZE PROGETTO STRATO SUP.					-2,40	-1,59	-1,50	0,00	-1,50	-2,25	2,48
DISTANZE TERRENO		-20,00	-14,77		-5,17		0,00			20,00	

SCAVI E BONIFICHE	
STERRO	1,679 m ²
SCOTICO	1,155 m ²
BONIFICA	1,732 m ²
RILEVATI	
RIEMPIMENTO ARGINELLO	0,222 m ²
TERRENO VEGETALE	1,604 m
SOVRASTRUTTURA STRADALE	
STRATO DI USURA	3,000 m
STRATO DI FONDAZIONE	0,700 m ²
MANUFATTI	
CORDOLO	0,018 m ²

SEZIONE N.: 2
 QT. PROGETTO: 32,682
 DIST.PROG.: 20,000
 DIST.PREC.: 20,000
 DIST.SUCC.: 18,855
 NOME ASSE: IN56 Km 8+996,15



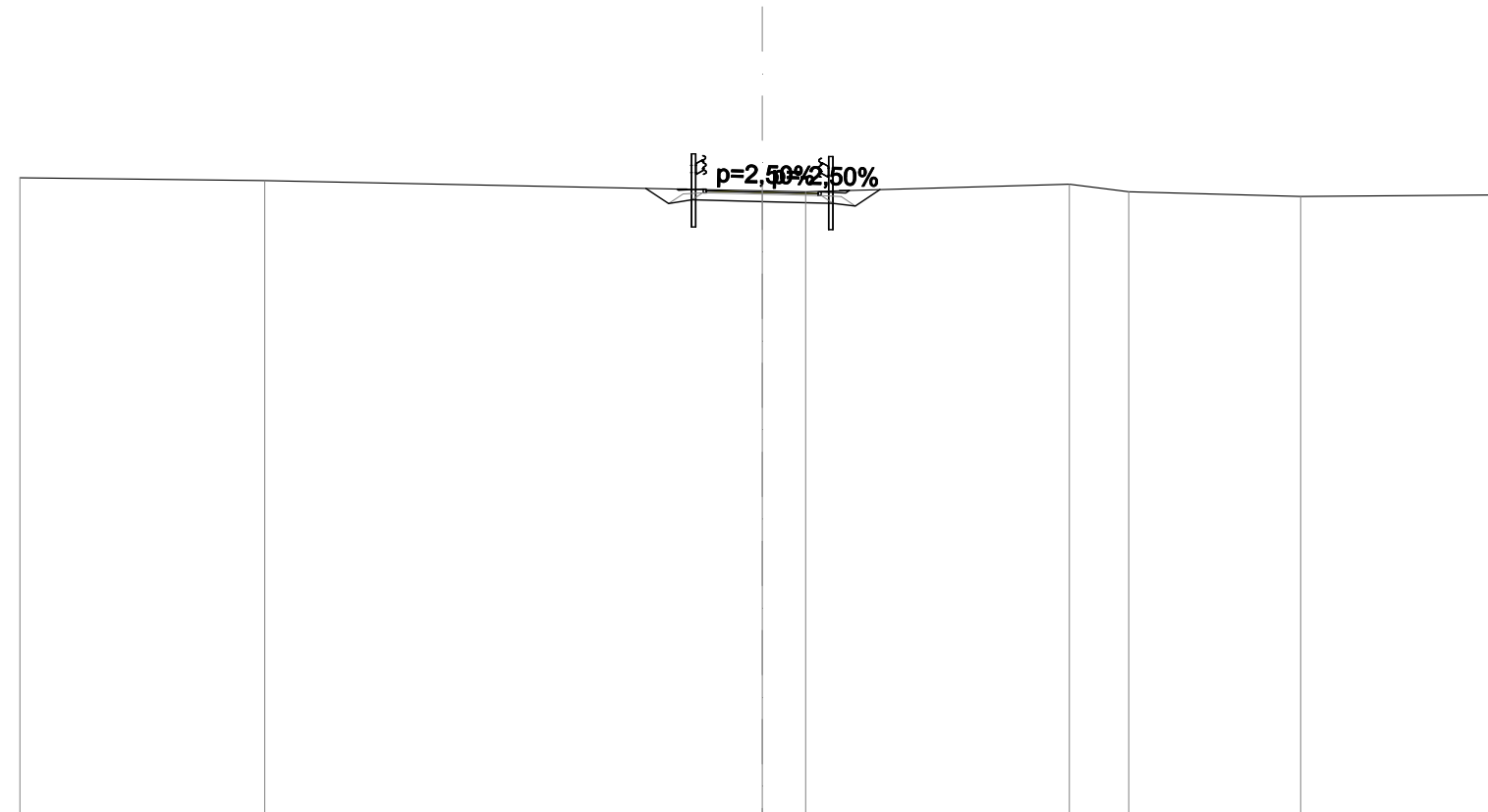
SCALA 1:200

QT.RIF. 15,000

QUOTE PROGETTO STRATO SUP.							32,67	32,72	32,68	32,59	32,64		
QUOTE TERRENO		-33,05	-33,05	-32,54	-31,82	-32,39			32,83		32,71	-31,88	-31,81
DISTANZE PARZIALI STRATO SUP.							0,66	1,50	1,50	0,66			
DISTANZE PROGETTO STRATO SUP.							-2,46	-1,59	-1,50	0,00	-1,50	-2,25	-2,28
DISTANZE TERRENO		-20,00	-19,33	-16,32	-11,68	-4,75			0,00		-2,00	-10,28	-20,00

SCAVI E BONIFICHE	
STERRO	1,825 m²
RILEVATI	
RIEMPIMENTO ARGINELLO	0,222 m²
RILEVATO	0,002 m²
TERRENO VEGETALE	1,499 m
SOVRASTRUTTURA STRADALE	
STRATO DI USURA	3,000 m
STRATO DI FONDAZIONE	0,700 m²
MANUFATTI	
CORDOLO	0,018 m²

SEZIONE N.: 3
 QT. PROGETTO: 31,805
 DIST.PROG.: 38,855
 DIST.PREC.: 18,855
 DIST.SUCC.: 21,145
 NOME ASSE: IN56 Km 8+996,15



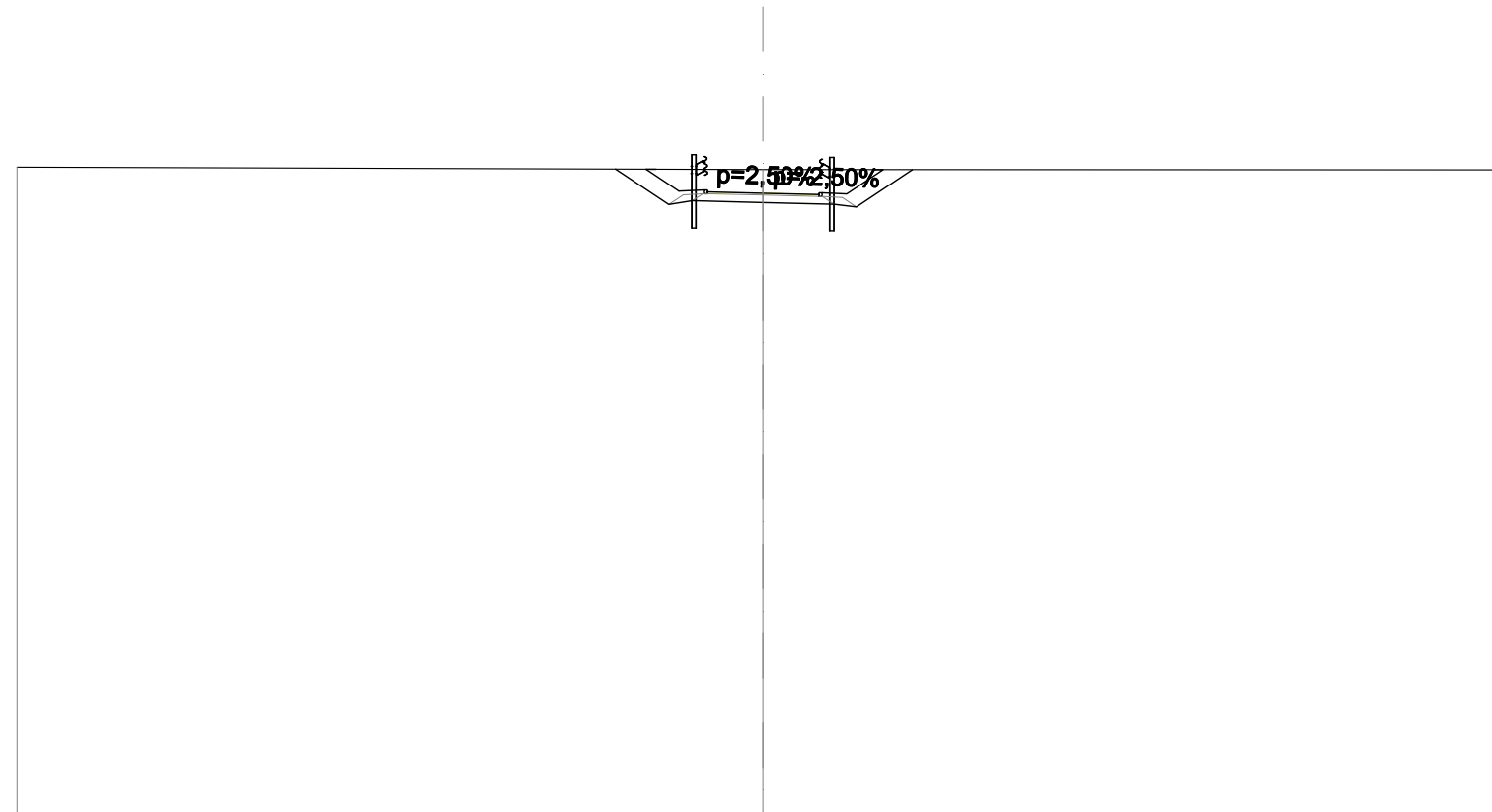
SCALA 1:200

QT.RIF. 15,000

QUOTE PROGETTO STRATO SUP.						31,79	31,84	31,81	31,72	31,77				
QUOTE TERRENO		-32,20	-32,12					31,85	31,82		-32,02	-31,82	-31,69	-31,74
DISTANZE PARZIALI STRATO SUP.						0,66	1,50	1,50	0,66					
DISTANZE PROGETTO STRATO SUP.						-2,30	-1,59	-1,50	0,00	-1,50	-2,25	-2,35		
DISTANZE TERRENO		-20,00	-13,40					0,00	1,17		-8,27	-9,88	-14,51	-20,00

SCAVI E BONIFICHE	
STERRO	5,949 m ²
RILEVATI	
RIEMPIMENTO ARGINELLO	0,222 m ²
TERRENO VEGETALE	3,556 m ²
SOVRASTRUTTURA STRADALE	
STRATO DI USURA	3,000 m
STRATO DI FONDAZIONE	0,700 m ²
MANUFATTI	
CORDOLO	0,018 m ²

SEZIONE N.: -
 QT. PROGETTO: 31,699
 DIST.PROG.: 60,000
 DIST.PREC.: 21,145
 DIST.SUCC.: 20,000
 NOME ASSE: IN56 Km 8+996,15



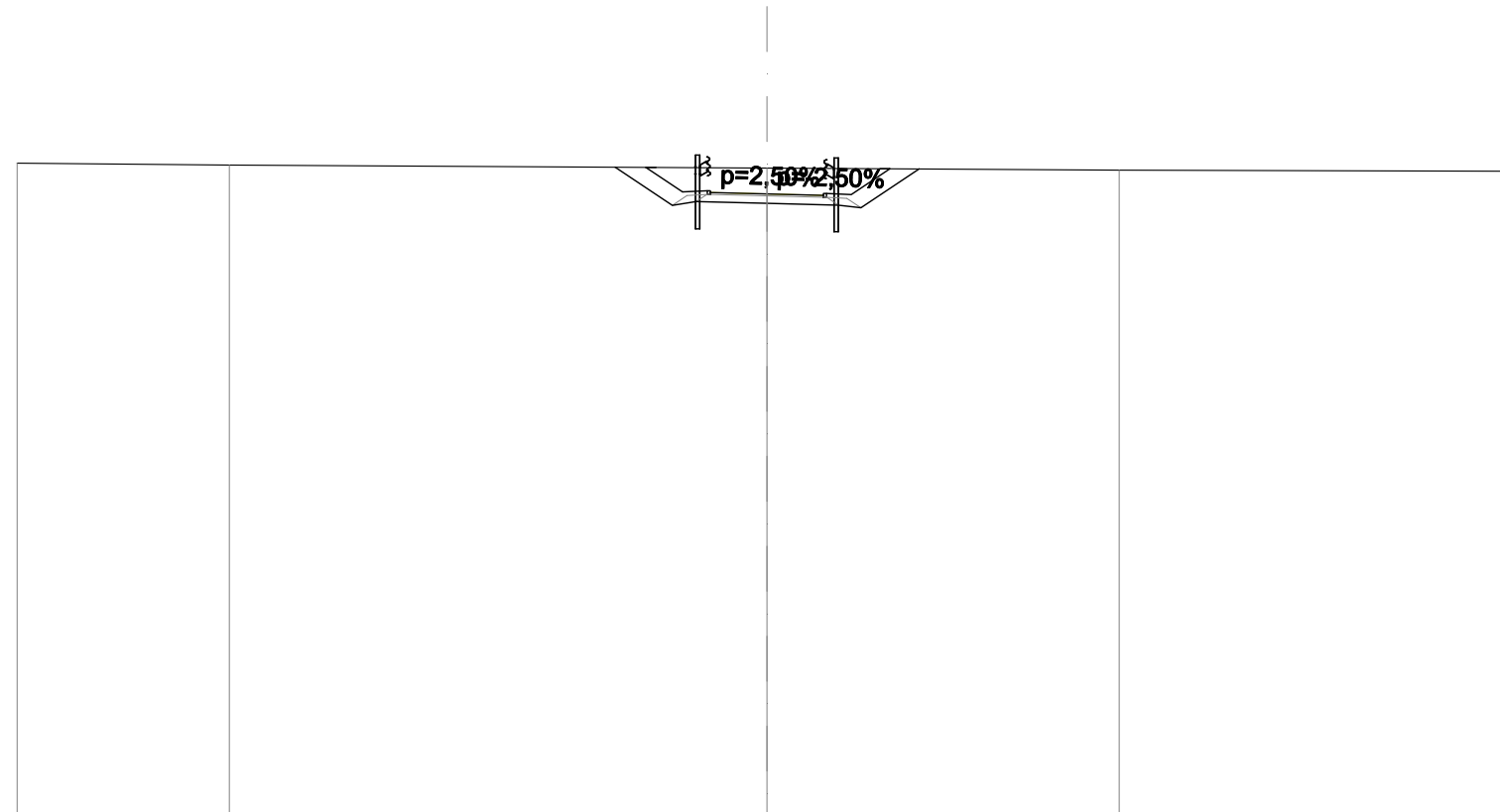
SCALA 1:200

QT.RIF. 15,000

QUOTE PROGETTO STRATO SUP.				31,69	31,74	31,70	31,61	31,66			
QUOTE TERRENO		-32,40				32,33				-32,33	
DISTANZE PARZIALI STRATO SUP.				0,88	0,66	1,50	1,50	0,66	0,98		
DISTANZE PROGETTO STRATO SUP.				-3,13	-2,25	-1,59	-1,50	-0,00	-1,50	-2,25	-3,23
DISTANZE TERRENO		-20,00				0,00				20,00	

SCAVI E BONIFICHE	
STERRO	6,377 m ²
RILEVATI	
RIEMPIMENTO ARGINELLO	0,222 m ²
TERRENO VEGETALE	3,741 m ²
SOVRASTRUTTURA STRADALE	
STRATO DI USURA	3,000 m
STRATO DI FONDAZIONE	0,700 m ²
MANUFATTI	
CORDOLO	0,018 m ²

SEZIONE N.: -
 QT. PROGETTO: 31,599
 DIST.PROG.: 80,000
 DIST.PREC.: 20,000
 DIST.SUCC.: 6,705
 NOME ASSE: IN56 Km 8+996,15



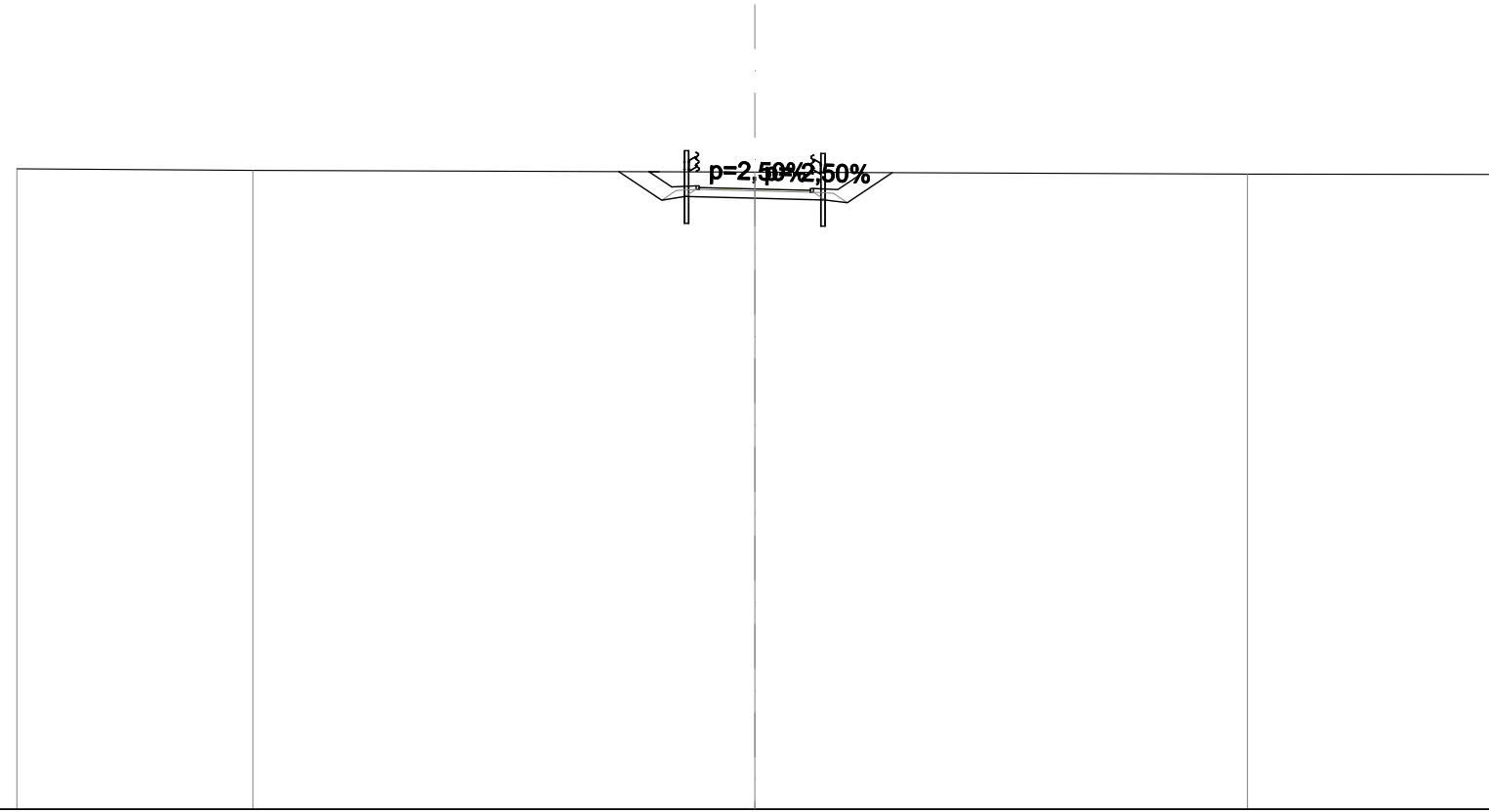
SCALA 1:200

QT.RIF. 15,000

QUOTE PROGETTO STRATO SUP.				31,59	31,64	31,60	31,51	31,56			
QUOTE TERRENO	-32,42	-32,37				32,29			-32,24	-32,21	
DISTANZE PARZIALI STRATO SUP.				0,98	0,66	1,50	1,50	0,66	1,04		
DISTANZE PROGETTO STRATO SUP.				-3,23	-2,25	-1,59	-1,50	0,00	-1,50	-2,25	-3,29
DISTANZE TERRENO	-20,00	-14,34				0,00			9,40	20,00	

SCAVI E BONIFICHE	
STERRO	4,557 m ²
RILEVATI	
RIEMPIMENTO ARGINELLO	0,221 m ²
TERRENO VEGETALE	2,895 m
SOVRASTRUTTURA STRADALE	
STRATO DI USURA	3,000 m
STRATO DI FONDAZIONE	0,700 m ²
MANUFATTI	
CORDOLO	0,018 m ²

SEZIONE N.: 4
 QT. PROGETTO: 31,811
 DIST.PROG.: 86,705
 DIST.PREC.: 6,705
 DIST.SUCC.: 13,295
 NOME ASSE: IN56 Km 8+996,15



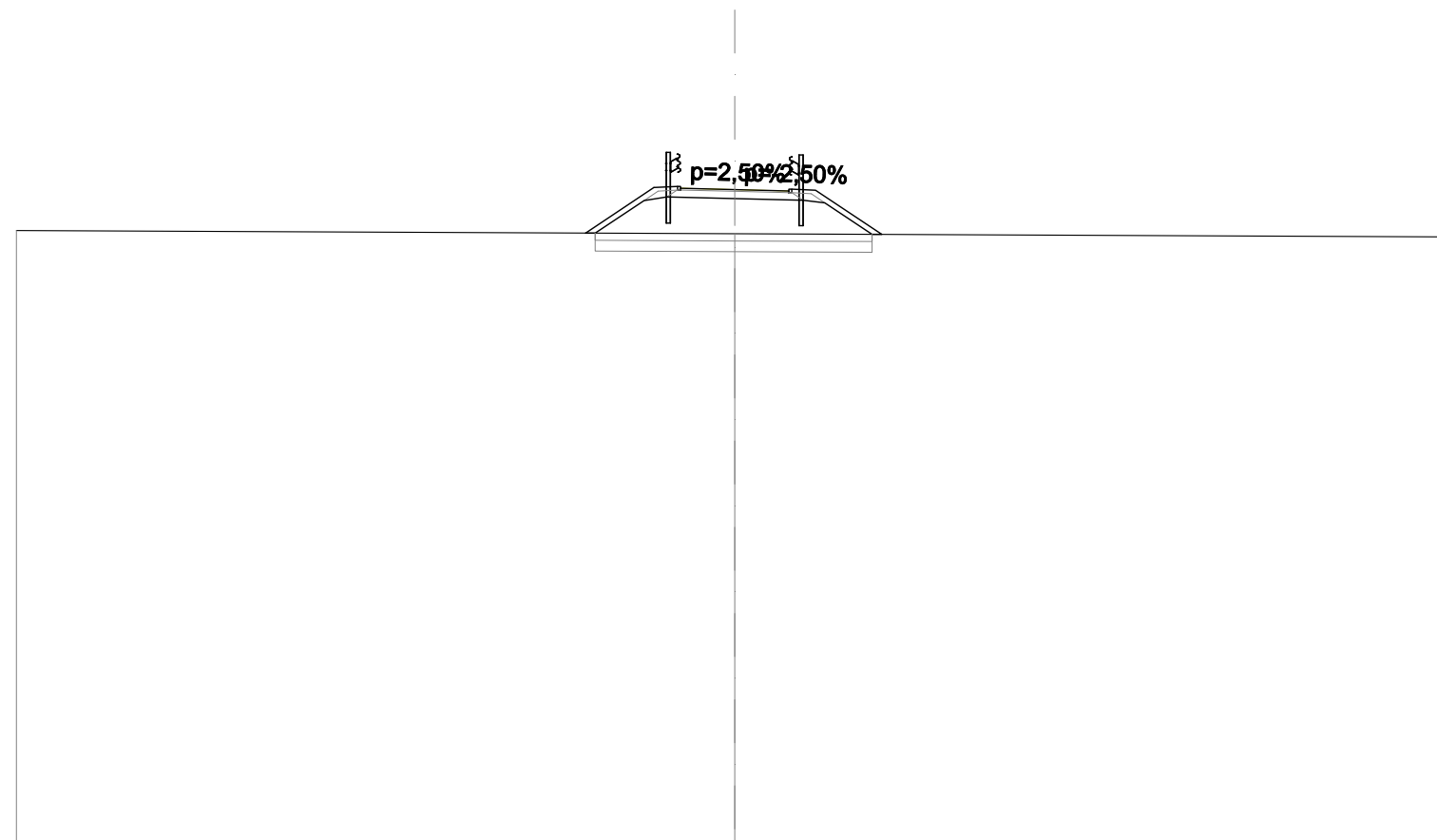
SCALA 1:200

QT.RIF. 15,000

QUOTE PROGETTO STRATO SUP.				31,80	31,85	31,81	31,72	31,77			
QUOTE TERRENO	-32,36	-32,32				32,27			-32,22	-32,21	
DISTANZE PARZIALI STRATO SUP.				0,61	0,66	1,50	1,50	0,66	0,69		
DISTANZE PROGETTO STRATO SUP.				-2,86	-2,25	-1,59	-1,50	-0,00	-1,50	-2,25	-2,94
DISTANZE TERRENO	-20,00	-13,60				-0,00				-13,35	-20,00

SCAVI E BONIFICHE	
SCOTICO	1,542 m ²
BONIFICA	2,313 m ²
RILEVATI	
RIEMPIMENTO ARGINELLO	0,221 m ²
RILEVATO	6,075 m ²
TERRENO VEGETALE	5,826 m
SOVRASTRUTTURA STRADALE	
STRATO DI USURA	3,000 m
STRATO DI FONDAZIONE	0,700 m ²
MANUFATTI	
CORDOLO	0,018 m ²

SEZIONE N.: 5
 QT. PROGETTO: 33,270
 DIST.PROG.: 100,000
 DIST.PREC.: 13,295
 DIST.SUCC.: 20,000
 NOME ASSE: IN56 Km 8+996,15



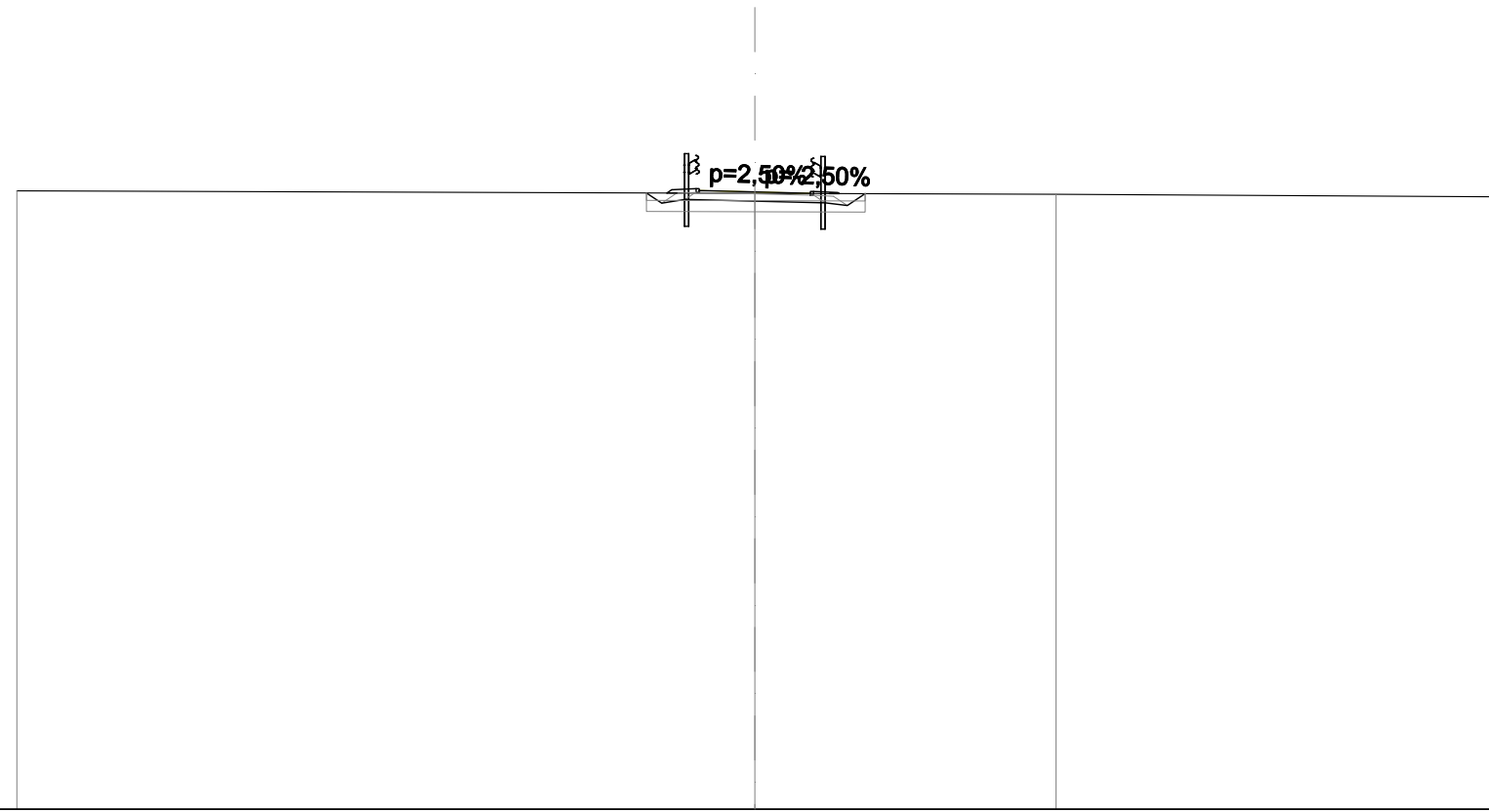
SCALA 1:200

QT.RIF. 15,000

QUOTE PROGETTO STRATO SUP.				33,26 33,31		33,27		33,18 33,23			
QUOTE TERRENO		-32,13				32,04			-31,95		
DISTANZE PARZIALI STRATO SUP.				1,90	0,66	1,50	1,50	0,66	1,85		
DISTANZE PROGETTO STRATO SUP.				-4,15	-2,25	-1,59	-1,50	0,00	-1,50	-2,25	-4,10
DISTANZE TERRENO		-20,00				0,00					20,00

SCAVI E BONIFICHE	
STERRO	1,256 m ²
SCOTICO	1,185 m ²
BONIFICA	1,778 m ²
RILEVATI	
RIEMPIMENTO ARGINELLO	0,222 m ²
TERRENO VEGETALE	1,528 m
SOVRASTRUTTURA STRADALE	
STRATO DI USURA	3,000 m
STRATO DI FONDAZIONE	0,700 m ²
MANUFATTI	
CORDOLO	0,018 m ²

SEZIONE N.: 6
 QT. PROGETTO: 31,731
 DIST.PROG.: 120,000
 DIST.PREC.: 20,000
 DIST.SUCC.: 5,000
 NOME ASSE: IN56 Km 8+996,15



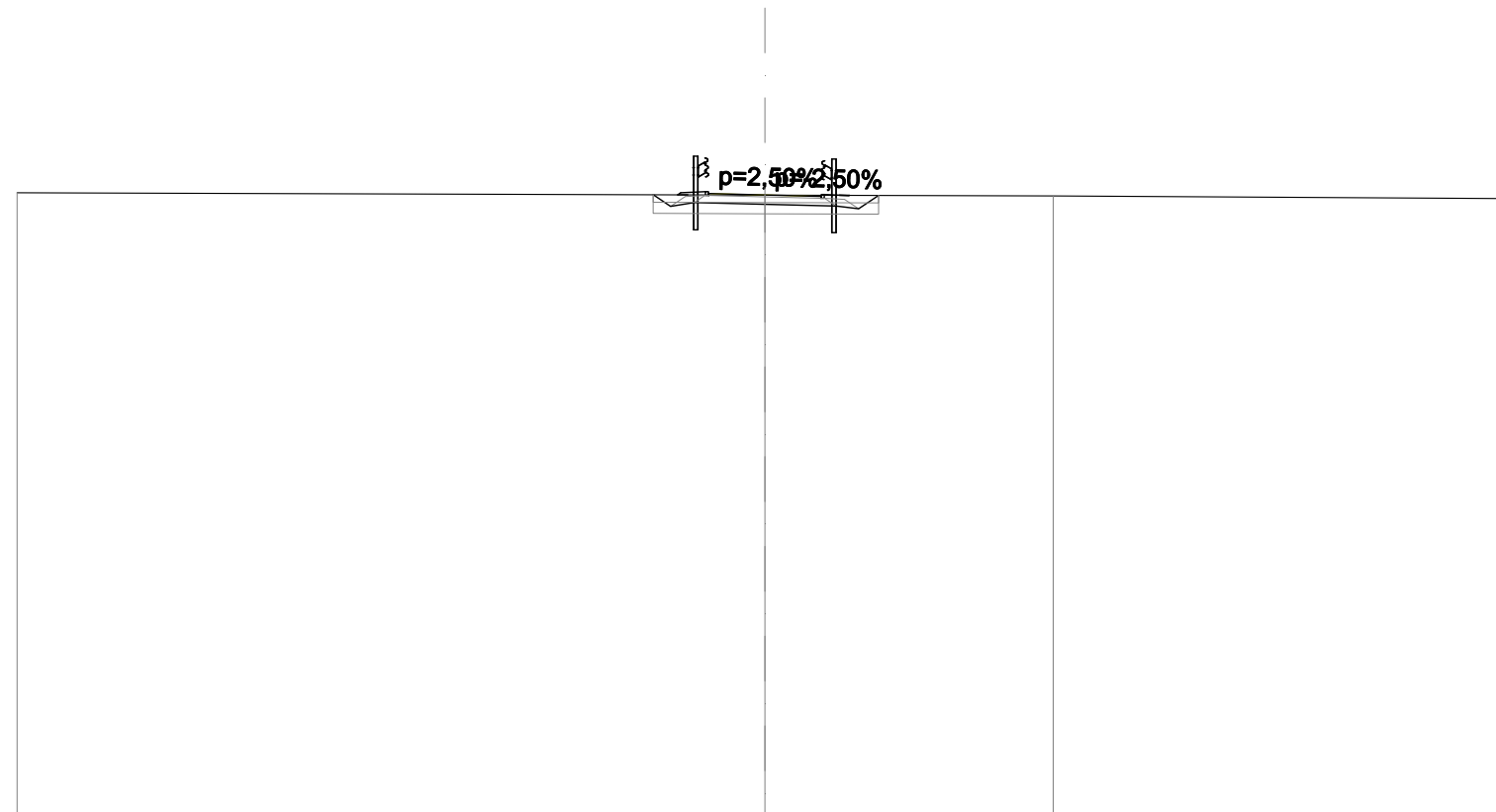
SCALA 1:200

QT.RIF. 15,000

QUOTE PROGETTO STRATO SUP.				31,72 31,77	31,73	31,64 31,69		
QUOTE TERRENO	-31,76				31,69		-31,67	-31,60
DISTANZE PARZIALI STRATO SUP.				0,66	1,50	1,50	0,66	
DISTANZE PROGETTO STRATO SUP.				-2,38 -1,59 -1,50	0,00	-1,50 2,25 2,29		
DISTANZE TERRENO	-20,00				0,00		-8,17	-20,00

SCAVI E BONIFICHE	
STERRO	1,471 m ²
SCOTICO	1,207 m ²
BONIFICA	1,810 m ²
RILEVATI	
RIEMPIMENTO ARGINELLO	0,222 m ²
TERRENO VEGETALE	1,431 m
SOVRASTRUTTURA STRADALE	
STRATO DI USURA	3,000 m
STRATO DI FONDAZIONE	0,700 m ²
MANUFATTI	
CORDOLO	0,018 m ²

SEZIONE N.: 7
 QT. PROGETTO: 31,613
 DIST.PROG.: 125,000
 DIST.PREC.: 5,000
 NOME ASSE: IN56 Km 8+996,15



SCALA 1:200

QT.RIF. 15,000

QUOTE PROGETTO STRATO SUP.				31,60	31,65	31,61	31,53	31,58	
QUOTE TERRENO	-31,67					31,61		-31,59	-31,52
DISTANZE PARZIALI STRATO SUP.				0,66	1,50	1,50	0,66		
DISTANZE PROGETTO STRATO SUP.				-2,33	-1,59	-1,50	-0,00	-1,50	-2,25
DISTANZE TERRENO	-20,00					-0,00		-7,71	-20,00