ANAS S.p.A.
Direzione Generale

DG 41/08

LAVORI DI COSTRUZIONE DEL 3° MEGALOTTO DELLA S.S. 106 JONICA - CAT. B -
DALL'INNESTO CON LA S.S. 534 (km 365+150) A ROSETO CAPO SPULICO (km 400+000)

PROGETTO ESECUTIVO

VIABILITA' INTERFERITA

Deviazione stradale a km 9+422,30 (VP06a e VP06b)

Sezioni trasversali

CONTRAENTE GENERALE:
Società di Progetto

SIRJO S.C.p.A.
Presidente:
Dott. Arch. Maria Elena Cuzzocrea

PROGETTAZIONE :

ASTALDI

salini impregilo

Il progettista:
Dott. Ing. S.Lieto

Consulenti:
STE - Progetto stradale ed Idraulica
ROCKSOIL - Opere in sotterraneo
ITALCONSULT/SETECO - Strutture
GEODATA - Geologia e Idrogeologia
GES - Geotecnica
CINIGEO - Gallerie grisutose
ECOPLAME - Ambiente
LAND - Archeologia
PROMETEOENGINEERING.IT - Sicurezza ed Impianti
Ing. F.GATTO - Interferenze
TECO - Espropri

Il coordinatore per la sicurezza:
ing. L.A. Gargiulo

IL RESPONSABILE DEL PROCEDIMENTO:
Ing. R. Lapenta



Rep.: -

Scala di rappresentazione: 1:1000/100

Codice Progetto: L O 7 1 6 C E 1 9 0 1

Codice Elaborato: T 0 1 I N 4 3 C A N S Z 0 1 A

Rev.	Data	Descrizione	Redatto	Verificato	Approvato
A	15.04.2019	Emissione	Ing. D. Di Renzo	Ing. F.M. La Camera	Ing. S. Lieto

SCAVI E BONIFICHE	
STERRO	5,530 m²
SCOTICO	3,056 m
BONIFICA	3,581 m
RILEVATI	
RILEVATO	3,500 m²
TERRENO VEGETALE	4,226 m
SOVRASTRUTTURA STRADALE	
STRATO DI USURA	9,500 m
STRATO DI BINDER	9,590 m
STRATO DI FONDAZIONE	9,590 m
MANUFATTI	
CANALETTA	0,750 m²
CORDOLO	0,009 m²

SEZIONE N. 1
QT. PROGETTO: 31,692
DIST.PROG.: 0,000
DIST.SUCC.: 20,000



SCALA 1:200

QT.RIF. 15,000

QUOTE PROGETTO STRATO SUP.	31,52 31,57 31,69 31,52 31,57
QUOTE TERRENO	31,82 31,57 31,69 31,81 30,86 30,34 30,64 30,71 30,72 30,90 30,87 30,88
DISTANZE PARZIALI STRATO SUP.	0,65 1,00 1,25 3,50 3,50 1,25 1,41 1,62 0,79
DISTANZE PROGETTO STRATO SUP.	-6,83 -6,00 -4,75 -3,50 0,00 3,50 4,75 4,84 6,25 7,87 8,66 9,31 9,94 10,59
DISTANZE TERRENO	-28,64 -3,29 0,00 3,29 5,45 6,48 9,52 9,94 13,71 14,57 25,61 25,93

SCAVI E BONIFICHE	
STERRO	5,273 m²
SCOTICO	3,321 m
BONIFICA	8,071 m
RILEVATI	
RILEVATO	5,287 m²
TERRENO VEGETALE	5,436 m
SOVRASTRUTTURA STRADALE	
STRATO DI USURA	9,776 m
STRATO DI BINDER	9,956 m
STRATO DI FONDAZIONE	9,956 m
MANUFATTI	
CANALETTA	0,657 m²
CORDOLO	0,018 m²

SEZIONE N. 2
QT. PROGETTO: 31,751
DIST.PROG.: 20,000
DIST.PREC.: 20,000
DIST.SUCC.: 20,000

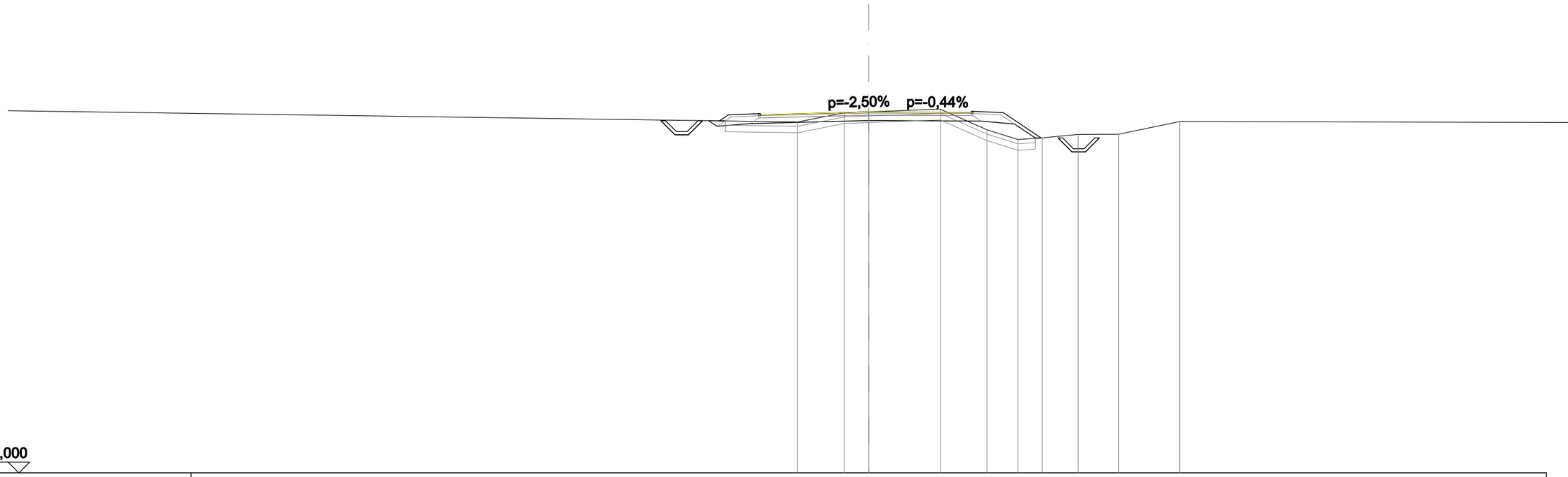

SCALA 1:200

QT.RIF. 15,000

QUOTE PROGETTO STRATO SUP.	31,58 31,63 31,75 31,68 31,73
QUOTE TERRENO	31,29 31,72 31,76 31,88 30,93 30,47 30,55 30,71 30,72 31,31
DISTANZE PARZIALI STRATO SUP.	0,79 1,41 1,25 3,78 3,50 1,25 1,41 1,76 0,79
DISTANZE PROGETTO STRATO SUP.	-9,65 -9,00 -8,38 -7,73 -6,94 -6,53 -5,12 -5,03 -3,78 0,00 -3,50 -4,75 -4,84 -6,25 -8,01 -8,80 -9,45 -10,07 -10,72
DISTANZE TERRENO	-3,31 -1,13 0,00 -3,32 -5,49 -6,93 -8,07 -9,73 -11,61 -14,45

SCAVI E BONIFICHE	
STERRO	2,267 m²
SCOTICO	8,427 m
BONIFICA	12,836 m
RILEVATI	
RILEVATO	7,696 m²
TERRENO VEGETALE	5,351 m
SOVRASTRUTTURA STRADALE	
STRATO DI USURA	10,159 m
STRATO DI BINDER	10,339 m
STRATO DI FONDAZIONE	10,339 m
MANUFATTI	
CANALETTA	0,657 m²
CORDOLO	0,017 m²

SEZIONE N. 3
QT. PROGETTO: 31,868
DIST.PROG.: 40,000
DIST.PREC.: 20,000
DIST.SUCC.: 20,000

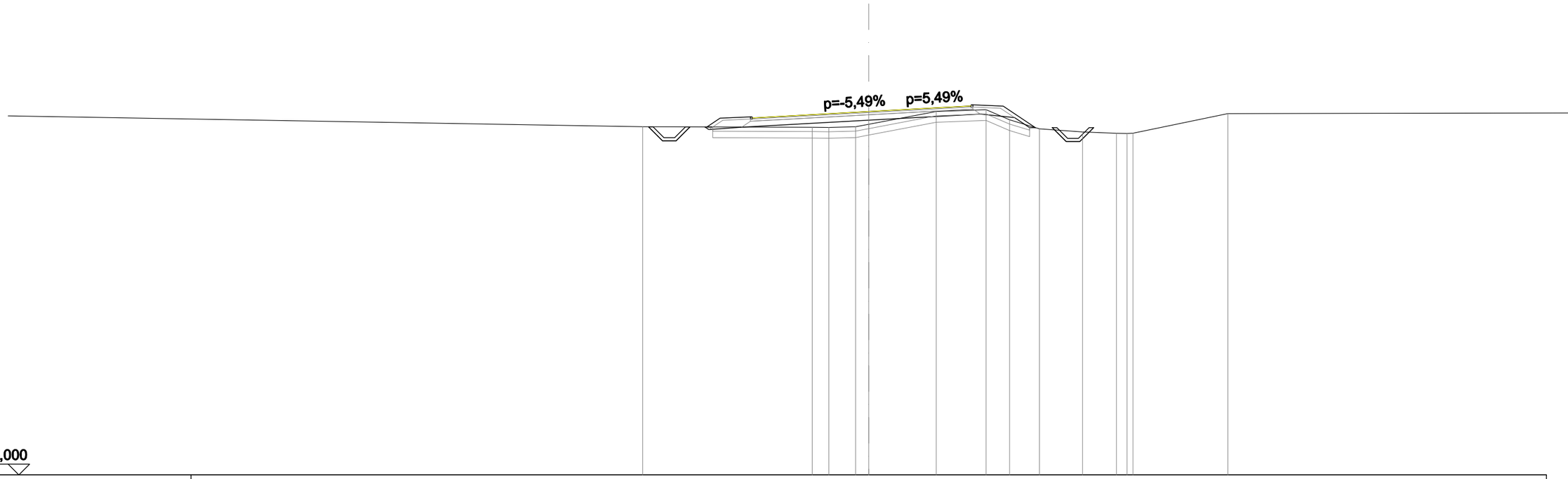

SCALA 1:200

QT.RIF. 15,000

QUOTE PROGETTO STRATO SUP.	31,52 31,57 31,87 32,08 32,13
QUOTE TERRENO	31,16 31,14 31,13 31,16 31,28 31,87 31,95 31,49 31,06 30,92 30,86 30,86 31,77
DISTANZE PARZIALI STRATO SUP.	0,79 0,61 1,41 1,25 4,16 3,50 1,25 1,41 1,49 0,79
DISTANZE PROGETTO STRATO SUP.	-10,23 -9,58 -8,96 -8,31 -7,52 -6,91 -5,50 -5,41 -4,16 0,00 3,50 4,75 4,84 6,25 7,74 8,53 9,18 9,81 10,46
DISTANZE TERRENO	-10,51 -2,63 -1,85 -0,61 0,00 3,14 5,45 6,55 7,94 9,94 11,51 12,28 16,69

SCAVI E BONIFICHE	
STERRO	3,347 m²
SCOTICO	6,953 m
BONIFICA	10,891 m
RILEVATI	
RILEVATO	7,284 m²
TERRENO VEGETALE	4,271 m
SOVRASTRUTTURA STRADALE	
STRATO DI USURA	10,400 m
STRATO DI BINDER	10,580 m
STRATO DI FONDAZIONE	10,580 m
MANUFATTI	
CANALETTA	0,657 m²
CORDOLO	0,018 m²

SEZIONE N. 4
QT. PROGETTO: 32,236
DIST.PROG.: 60,000
DIST.PREC.: 20,000
DIST.SUCC.: 20,000



SCALA 1:200

QT.RIF. 15,000

QUOTE PROGETTO STRATO SUP.	31,79; 31,84; 32,24; 32,52; 32,57
QUOTE TERRENO	31,68; 31,85; 31,84; 31,76; 31,94; 32,10; 31,73; 31,67; 32,28; 32,44; 32,44; 32,14; 32,21; 32,40
DISTANZE PARZIALI STRATO SUP.	0,79; 1,41; 1,25; 4,40; 3,50; 1,25; 1,41; 0,97; 0,79
DISTANZE PROGETTO STRATO SUP.	-10,10; -9,45; -8,82; -8,17; -7,39; -7,15; -5,74; -5,65; -4,40; 0,00; 3,50; 4,75; 4,84; 6,25; 7,22; 8,01; 8,66; 9,28; 9,93
DISTANZE TERRENO	-7,11; -0,58; 0,00; 3,40; 7,82; 12,65; 15,03; 17,23; 24,88; 25,85; 26,00; 27,20; 28,55; 29,59

SCAVI E BONIFICHE	
STERRO	3,364 m²
SCOTICO	5,930 m
BONIFICA	11,451 m
RILEVATI	
RILEVATO	6,273 m²
TERRENO VEGETALE	3,868 m
SOVRASTRUTTURA STRADALE	
STRATO DI USURA	10,400 m
STRATO DI BINDER	10,580 m
STRATO DI FONDAZIONE	10,580 m
MANUFATTI	
CANALETTA	0,657 m²
CORDOLO	0,018 m²

SEZIONE N. 5
QT. PROGETTO: 32,730
DIST.PROG.: 80,000
DIST.PREC.: 20,000
DIST.SUCC.: 20,000

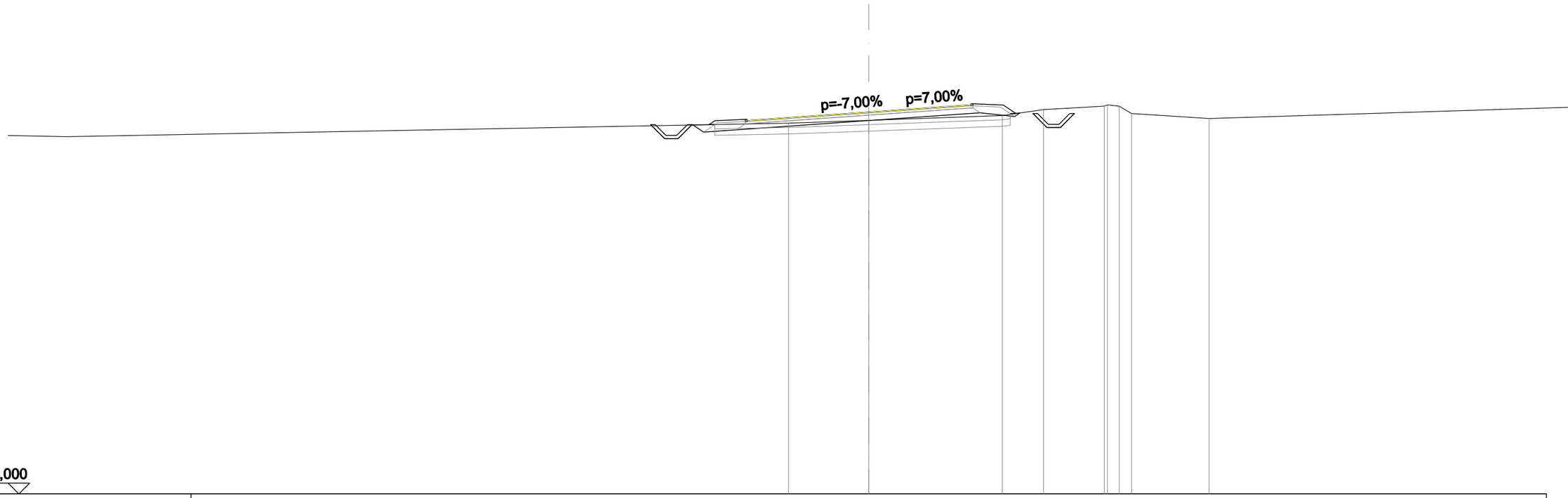

SCALA 1:200

QT.RIF. 15,000

QUOTE PROGETTO STRATO SUP.	32,28 32,33 32,73 33,01 33,06
QUOTE TERRENO	32,21 32,34 32,56 32,84 33,00 33,00 32,66 32,42
DISTANZE PARZIALI STRATO SUP.	0,79 1,41 1,25 4,40 3,50 1,25 1,41 0,60 0,79
DISTANZE PROGETTO STRATO SUP.	-10,14 -9,49 -8,86 -8,21 -7,42 -7,15 -5,74 -5,65 -4,40 0,00 3,50 4,75 4,84 6,25 6,85 7,63 8,28 8,91 9,56
DISTANZE TERRENO	-3,73 0,00 6,21 8,13 10,95 11,65 12,22 15,82

SCAVI E BONIFICHE	
STERRO	4,049 m²
SCOTICO	2,823 m
BONIFICA	8,791 m
RILEVATI	
RILEVATO	4,898 m²
TERRENO VEGETALE	3,293 m
SOVRASTRUTTURA STRADALE	
STRATO DI USURA	10,247 m
STRATO DI BINDER	10,427 m
STRATO DI FONDAZIONE	10,428 m
MANUFATTI	
CANALETTA	0,657 m²
CORDOLO	0,018 m²

SEZIONE N. 6
QT. PROGETTO: 33,014
DIST.PROG.: 100,000
DIST.PREC.: 20,000
DIST.SUCC.: 20,000

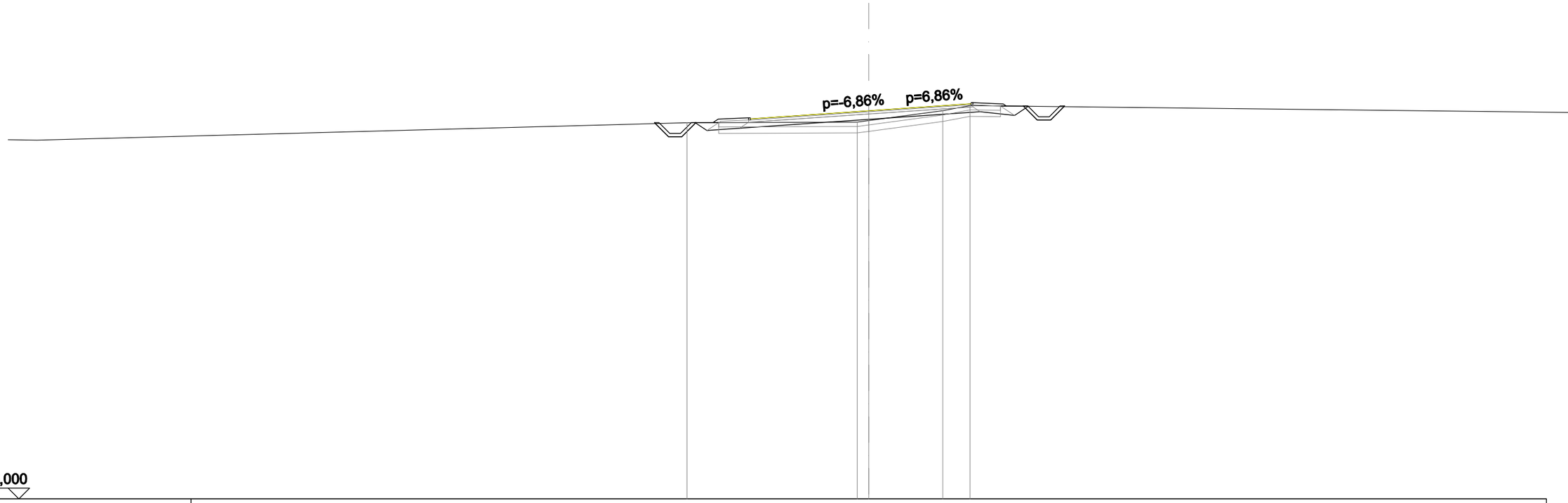

SCALA 1:200

QT.RIF. 15,000

QUOTE PROGETTO STRATO SUP.	32,59 32,64 33,01 33,29 33,34
QUOTE TERRENO	32,46 32,49 32,56 33,02 33,25
DISTANZE PARZIALI STRATO SUP.	0,79 1,41 1,25 4,25 3,50 1,25 1,41 0,79
DISTANZE PROGETTO STRATO SUP.	-9,96 -9,31 -8,68 -8,03 -7,25 -7,00 -5,59 -5,50 -4,25 0,00 3,50 4,75 4,84 6,25 7,18 7,83 8,45 9,10
DISTANZE TERRENO	-8,44 -0,54 0,00 3,44 4,71

SCAVI E BONIFICHE	
STERRO	2,488 m²
SCOTICO	8,034 m
BONIFICA	9,229 m
RILEVATI	
RILEVATO	6,838 m²
TERRENO VEGETALE	3,653 m
SOVRASTRUTTURA STRADALE	
STRATO DI USURA	9,864 m
STRATO DI BINDER	9,954 m
STRATO DI FONDAZIONE	9,954 m
MANUFATTI	
CANALETTA	0,750 m²
CORDOLO	0,009 m²

SEZIONE N. 7
QT. PROGETTO: 33,149
DIST.PROG.: 120,000
DIST.PREC.: 20,000
DIST.SUCC.: 20,000

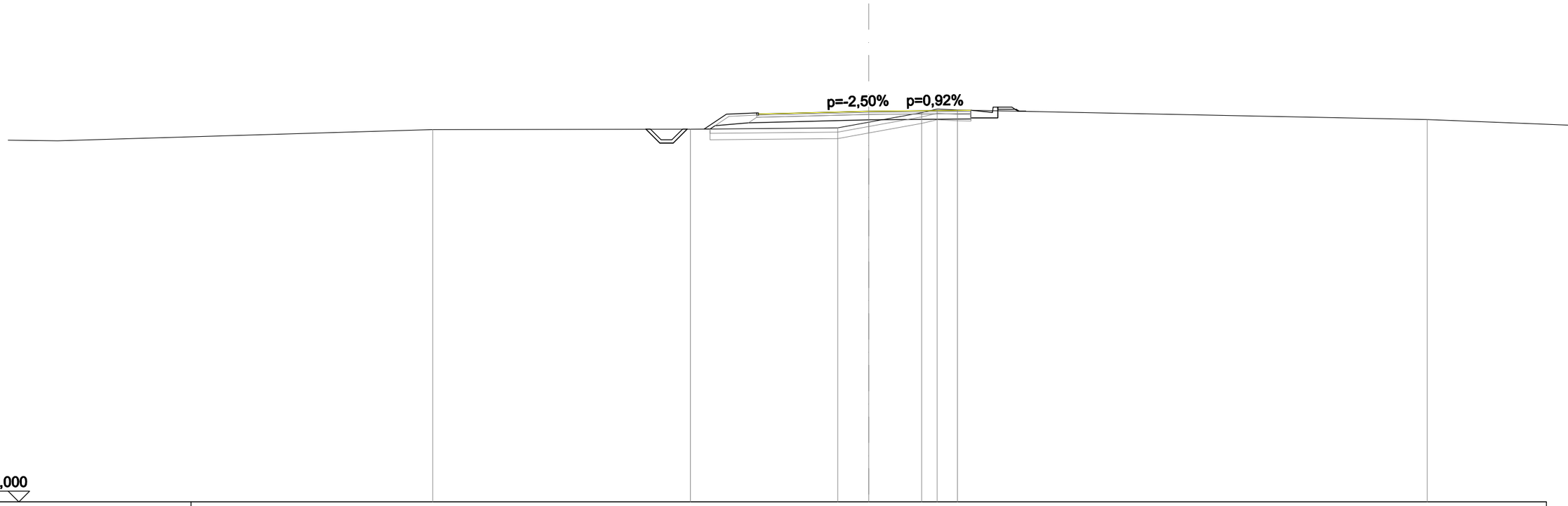

SCALA 1:200

QT.RIF. 15,000

QUOTE PROGETTO STRATO SUP.	32,97 33,02 33,15 33,14 33,19
QUOTE TERRENO	32,30 32,32 32,38 32,64 33,09 33,25 33,21 32,76
DISTANZE PARZIALI STRATO SUP.	0,79 1,03 1,41 1,25 3,86 3,50 1,25 1,00 0,65
DISTANZE PROGETTO STRATO SUP.	-10,36 -9,71 -9,09 -8,44 -7,65 -6,61 -5,20 -5,11 -3,86 0,00 3,50 4,75 5,75 6,65 6,94
DISTANZE TERRENO	-20,26 -8,29 -1,44 0,00 2,46 3,18 4,12 25,96

SCAVI E BONIFICHE	
STERRO	3,630 m²
SCOTICO	7,983 m
BONIFICA	8,850 m
RILEVATI	
RILEVATO	7,342 m²
TERRENO VEGETALE	4,410 m
SOVRASTRUTTURA STRADALE	
STRATO DI USURA	9,500 m
STRATO DI BINDER	9,680 m
STRATO DI FONDAZIONE	9,680 m
MANUFATTI	
CANALETTA	0,657 m²
CORDOLO	0,018 m²

SEZIONE N. 8
QT. PROGETTO: 33,283
DIST.PROG.: 140,000
DIST.PREC.: 20,000
DIST.SUCC.: 20,000

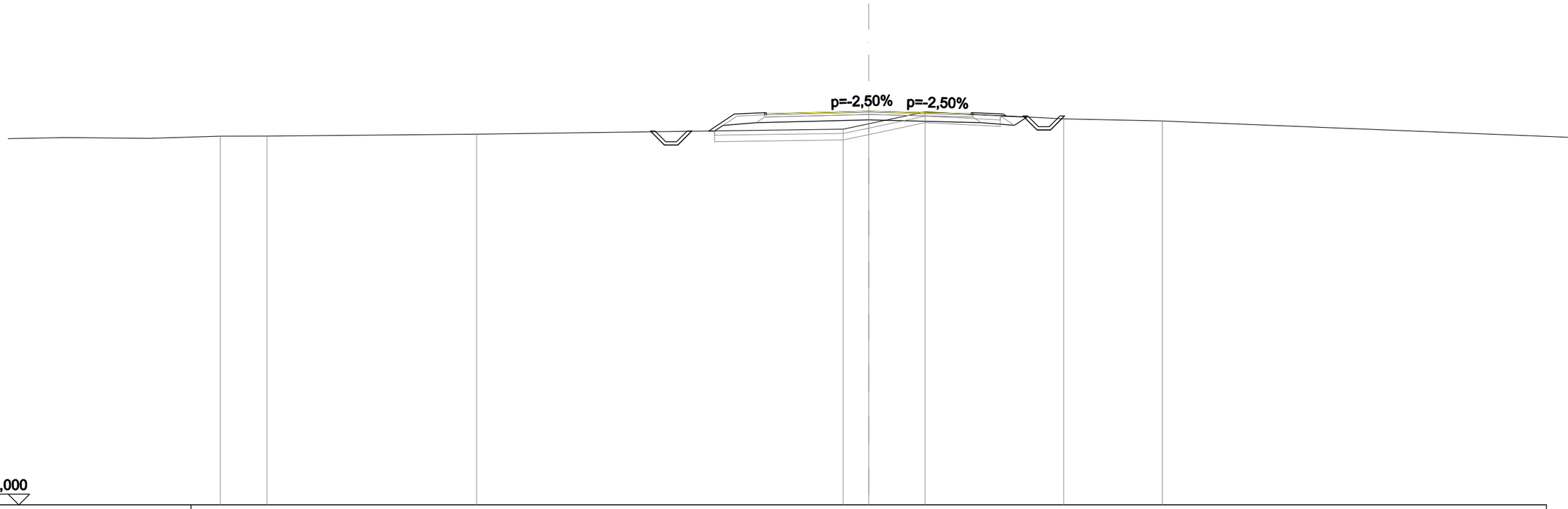

SCALA 1:200

QT.RIF. 15,000

QUOTE PROGETTO STRATO SUP.	33,11 33,16 33,28 33,11 33,16
QUOTE TERRENO	32,12 32,13 32,22 32,45 32,70 33,25 32,93 32,83
DISTANZE PARZIALI STRATO SUP.	0,79 1,18 1,41 1,25 3,50 3,50 1,25 1,41 0,79
DISTANZE PROGETTO STRATO SUP.	-10,15 -9,50 -8,87 -8,22 -7,43 -6,25 -4,84 -4,75 -3,50 0,00 -3,50 4,75 4,84 6,25 7,17 7,82 8,45 9,10
DISTANZE TERRENO	-30,13 -27,96 -18,22 -1,19 0,00 2,62 9,06 13,65

SCAVI E BONIFICHE	
STERRO	2,660 m²
SCOTICO	8,169 m
BONIFICA	12,802 m
RILEVATI	
RILEVATO	8,685 m²
TERRENO VEGETALE	4,745 m
SOVRASTRUTTURA STRADALE	
STRATO DI USURA	9,500 m
STRATO DI BINDER	9,680 m
STRATO DI FONDAZIONE	9,680 m
MANUFATTI	
CANALETTA	0,657 m²
CORDOLO	0,018 m²

SEZIONE N. 9
QT. PROGETTO: 33,417
DIST.PROG.: 160,000
DIST.PREC.: 20,000
DIST.SUCC.: 20,000

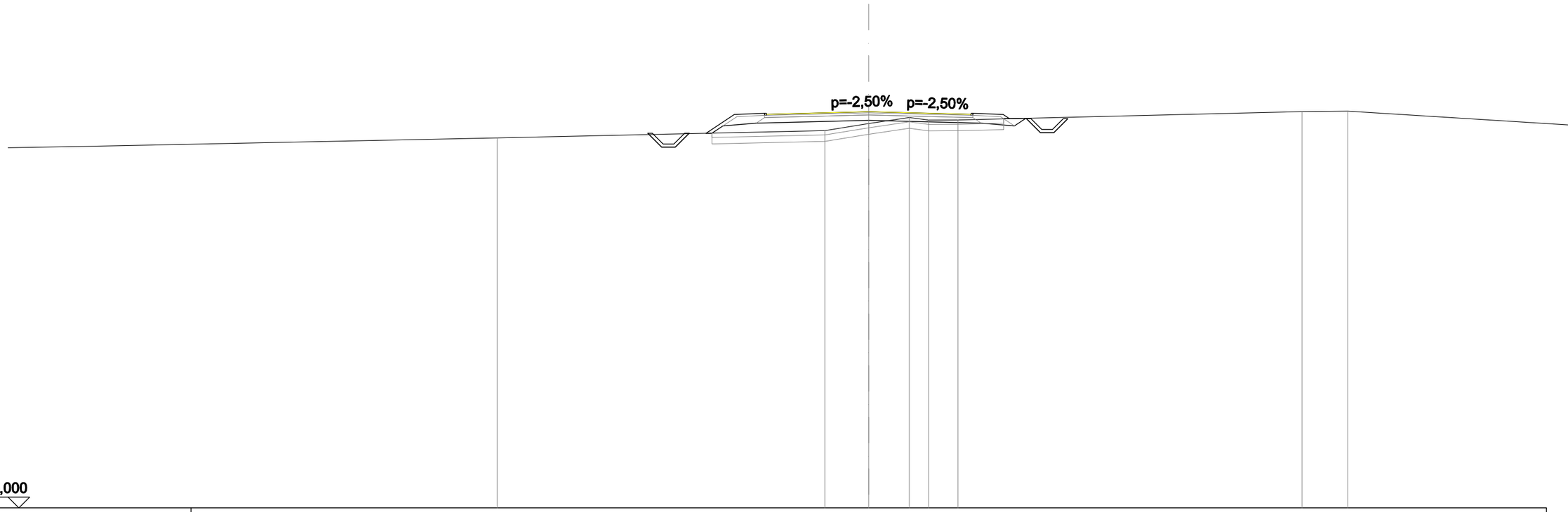

SCALA 1:200

QT.RIF. 15,000

QUOTE PROGETTO STRATO SUP.	33,25 33,30 33,42 33,25 33,30
QUOTE TERRENO	32,20 32,54 32,87 33,15 33,03 33,04 33,42 33,44
DISTANZE PARZIALI STRATO SUP.	0,79 1,31 1,41 1,25 3,50 3,50 1,25 1,41 0,79
DISTANZE PROGETTO STRATO SUP.	-10,27 -9,62 -9,00 -8,35 -7,56 -6,25 -4,84 -4,75 -3,50 0,00 3,50 4,75 4,84 6,25 7,33 7,98 8,60 9,25
DISTANZE TERRENO	-17,27 -2,04 0,00 1,89 2,79 4,14 20,14 22,26

SCAVI E BONIFICHE	
STERRO	2,925 m²
SCOTICO	10,245 m
BONIFICA	12,409 m
RILEVATI	
RILEVATO	11,882 m²
TERRENO VEGETALE	5,400 m
SOVRASTRUTTURA STRADALE	
STRATO DI USURA	9,500 m
STRATO DI BINDER	9,680 m
STRATO DI FONDAZIONE	9,680 m
MANUFATTI	
CANALETTA	0,657 m²
CORDOLO	0,017 m²

SEZIONE N. 10
QT. PROGETTO: 33,551
DIST.PROG.: 180,000
DIST.PREC.: 20,000
DIST.SUCC.: 20,000



SCALA 1:200

QT.RIF. 15,000

QUOTE PROGETTO STRATO SUP.	33,45 33,50 33,55 33,38 33,43
QUOTE TERRENO	32,13 32,23 32,53 32,73 33,15 34,22
DISTANZE PARZIALI STRATO SUP.	0,79 2,03 1,41 1,25 3,50 3,50 1,25 1,41 0,79
DISTANZE PROGETTO STRATO SUP.	-10,99 -10,34 -9,71 -9,06 -8,28 -6,25 -4,84 -4,75 -3,50 0,00 -3,50 4,75 4,84 6,25 7,16 7,81 8,43 9,08
DISTANZE TERRENO	-8,57 -4,88 -2,26 0,00 2,54 24,13

SCAVI E BONIFICHE	
STERRO	2,837 m²
SCOTICO	9,194 m
BONIFICA	12,456 m
RILEVATI	
RILEVATO	10,070 m²
TERRENO VEGETALE	5,411 m
SOVRASTRUTTURA STRADALE	
STRATO DI USURA	9,500 m
STRATO DI BINDER	9,680 m
STRATO DI FONDAZIONE	9,680 m
MANUFATTI	
CANALETTA	0,657 m²
CORDOLO	0,017 m²

SEZIONE N. 11
QT. PROGETTO: 33,643
DIST.PROG.: 200,000
DIST.PREC.: 20,000
DIST.SUCC.: 20,000

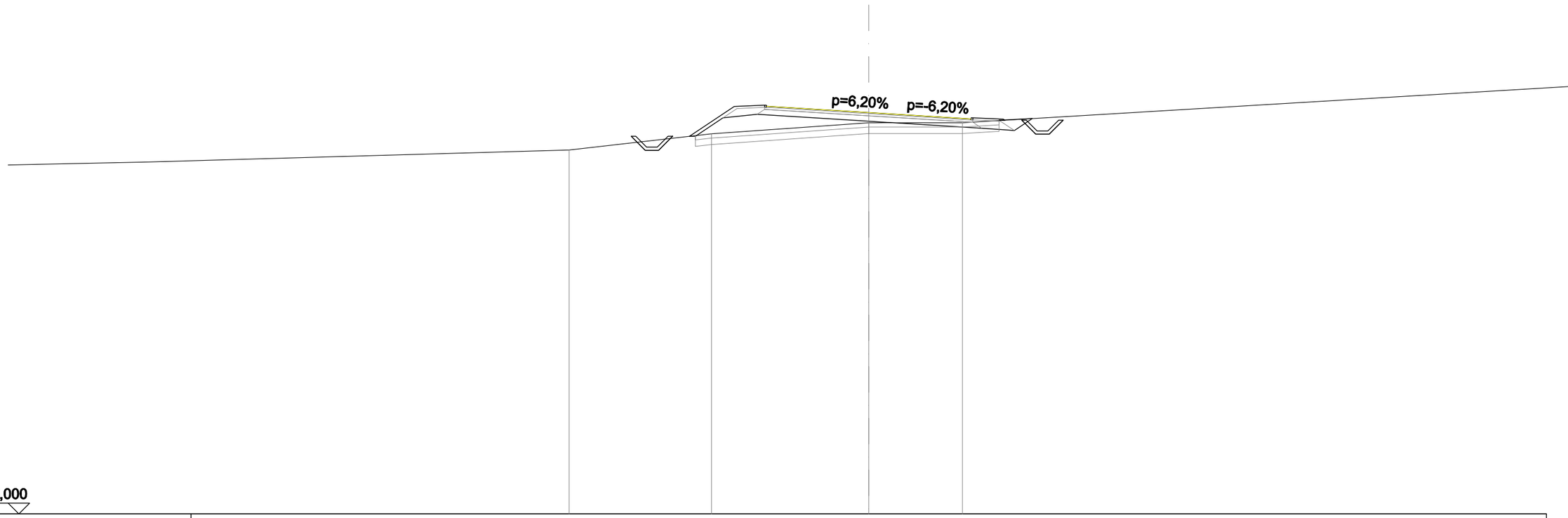

SCALA 1:200

QT.RIF. 15,000

QUOTE PROGETTO STRATO SUP.	33,89 33,94 33,64 33,30 33,35
QUOTE TERRENO	31,90 32,66 33,17 33,17
DISTANZE PARZIALI STRATO SUP.	0,79 2,08 1,41 1,25 3,50 3,50 1,25 1,41 0,79
DISTANZE PROGETTO STRATO SUP.	-11,04 -10,39 -9,77 -9,12 -8,33 -6,25 -4,84 -4,75 -3,50 0,00 3,50 4,75 4,84 6,25 7,11 7,76 8,39 9,04
DISTANZE TERRENO	-13,92 -7,31 0,00 4,35

SCAVI E BONIFICHE	
STERRO	2,684 m²
SCOTICO	12,913 m
BONIFICA	13,721 m
RILEVATI	
RILEVATO	16,790 m²
TERRENO VEGETALE	6,107 m
SOVRASTRUTTURA STRADALE	
STRATO DI USURA	9,500 m
STRATO DI BINDER	9,680 m
STRATO DI FONDAZIONE	9,680 m
MANUFATTI	
CANALETTA	0,657 m²
CORDOLO	0,017 m²

SEZIONE N. 12
QT. PROGETTO: 33,558
DIST.PROG.: 220,000
DIST.PREC.: 20,000
DIST.SUCC.: 20,000

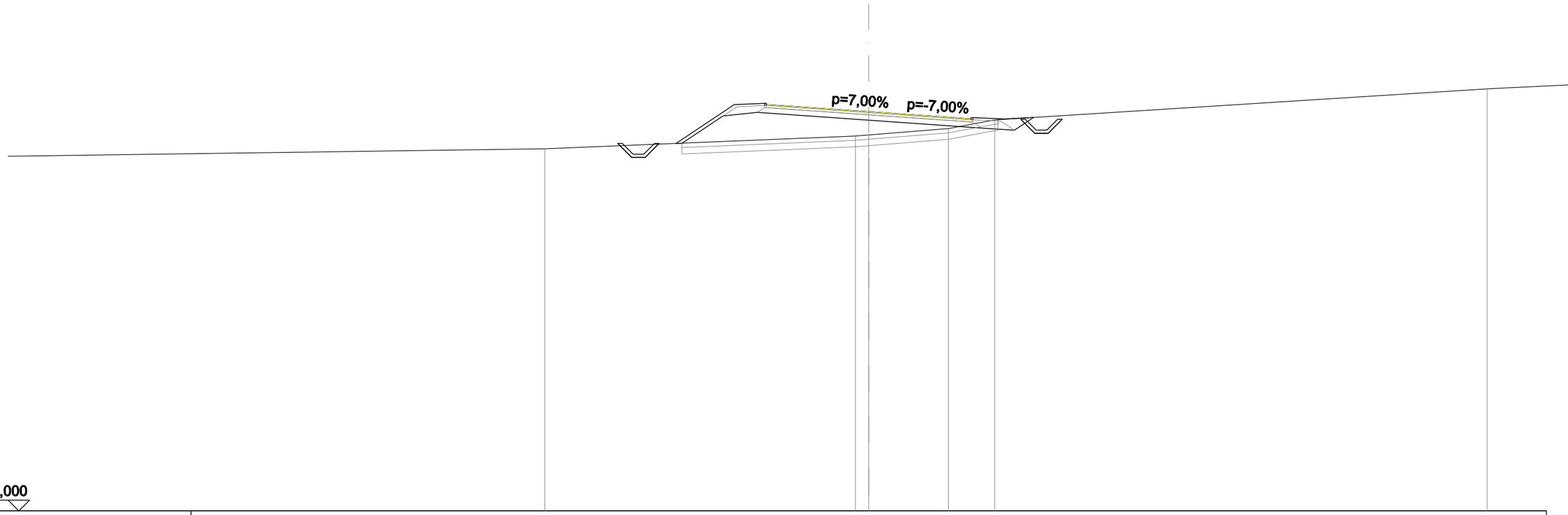

SCALA 1:200

QT.RIF. 15,000

QUOTE PROGETTO STRATO SUP.	33,84 33,89 33,56 33,18 33,23
QUOTE TERRENO	31,83 32,42 32,47 32,77 33,17 34,61
DISTANZE PARZIALI STRATO SUP.	0,79 2,70 1,41 1,25 3,50 3,50 1,25 1,41 0,79
DISTANZE PROGETTO STRATO SUP.	-11,67 -11,02 -10,39 -9,74 -8,95 -6,25 -4,84 -4,75 -3,50 0,00 3,50 4,75 4,84 6,25 7,07 7,72 8,34 8,99
DISTANZE TERRENO	-15,05 -0,62 0,00 3,70 5,86 28,74

SCAVI E BONIFICHE	
STERRO	2,267 m²
SCOTICO	13,200 m
BONIFICA	13,868 m
RILEVATI	
RILEVATO	14,359 m²
TERRENO VEGETALE	5,285 m
SOVRASTRUTTURA STRADALE	
STRATO DI USURA	9,500 m
STRATO DI BINDER	9,680 m
STRATO DI FONDAZIONE	9,680 m
MANUFATTI	
CANALETTA	0,657 m²
CORDOLO	0,017 m²

SEZIONE N. 13
QT. PROGETTO: 33,430
DIST.PROG.: 240,000
DIST.PREC.: 20,000
DIST.SUCC.: 20,000

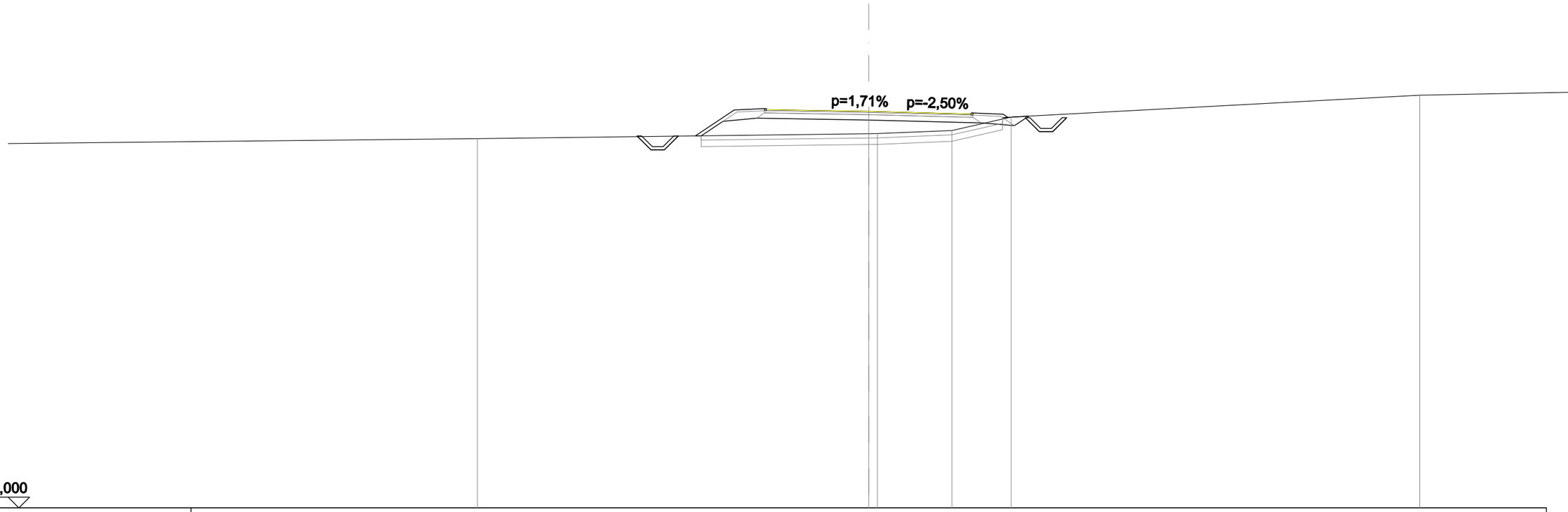

SCALA 1:200

QT.RIF. 15,000

QUOTE PROGETTO STRATO SUP.	33,46 33,51 33,43 33,26 33,31
QUOTE TERRENO	32,17 32,40 32,40 32,54 33,17 34,18
DISTANZE PARZIALI STRATO SUP.	0,79 1,81 1,41 1,25 3,50 3,50 1,25 1,41 0,79
DISTANZE PROGETTO STRATO SUP.	-10,77 -10,12 -9,50 -8,85 -8,06 -6,25 -4,84 -4,75 -3,50 0,00 3,50 4,75 4,84 6,25 7,28 7,93 8,55 9,20
DISTANZE TERRENO	-18,19 0,00 0,41 3,87 6,62 25,61

SCAVI E BONIFICHE	
STERRO	2,759 m²
SCOTICO	9,681 m
BONIFICA	12,344 m
RILEVATI	
RILEVATO	7,839 m²
TERRENO VEGETALE	4,388 m
SOVRASTRUTTURA STRADALE	
STRATO DI USURA	9,500 m
STRATO DI BINDER	9,680 m
STRATO DI FONDAZIONE	9,680 m
MANUFATTI	
CANALETTA	0,657 m²
CORDOLO	0,018 m²

SEZIONE N. 14
QT. PROGETTO: 33,301
DIST.PROG.: 260,000
DIST.PREC.: 20,000
DIST.SUCC.: 20,000

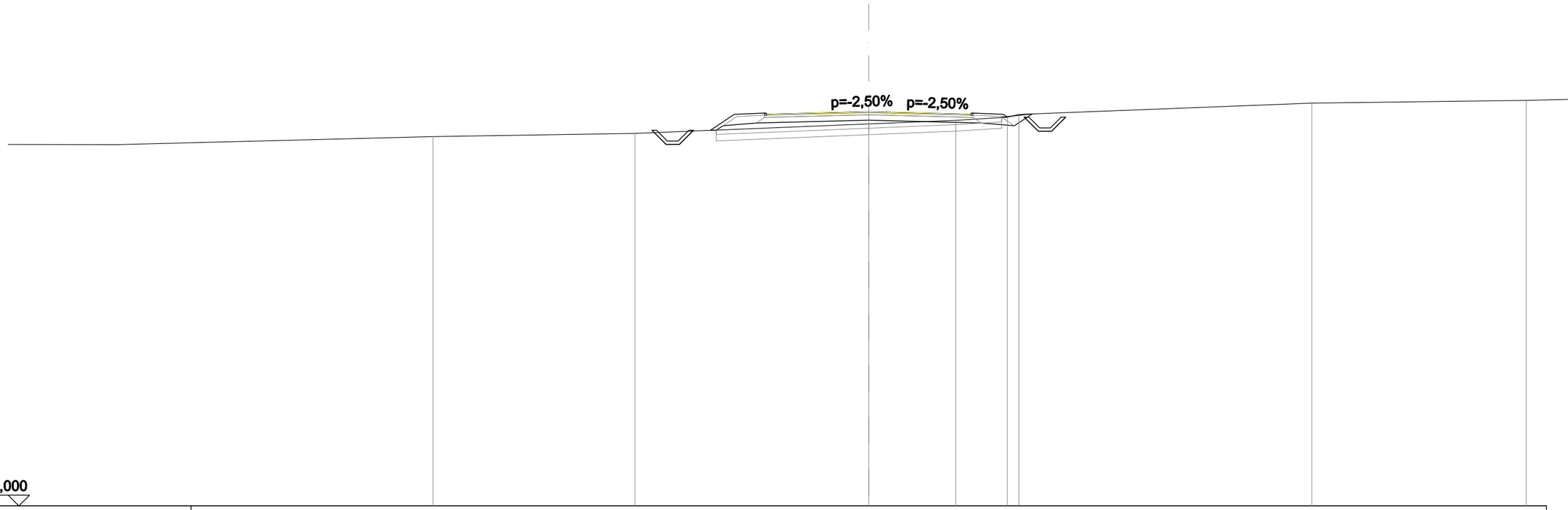

SCALA 1:200

QT.RIF. 15,000

QUOTE PROGETTO STRATO SUP.	33,13 33,18 33,30 33,13 33,18
QUOTE TERRENO	32,14 32,29 32,73 32,90 33,04 33,17 33,69
DISTANZE PARZIALI STRATO SUP.	0,79 1,11 1,41 1,25 3,50 3,50 1,25 1,41 0,79
DISTANZE PROGETTO STRATO SUP.	-10,07 -9,42 -8,80 -8,15 -7,36 -6,25 -4,84 -4,75 -3,50 0,00 -3,50 4,75 4,84 6,25 7,23 7,88 8,50 9,15
DISTANZE TERRENO	-20,26 -10,86 0,00 -4,05 6,45 6,98 20,59

SCAVI E BONIFICHE	
STERRO	2,780 m²
SCOTICO	10,836 m
BONIFICA	11,902 m
RILEVATI	
RILEVATO	9,276 m²
TERRENO VEGETALE	4,334 m
SOVRASTRUTTURA STRADALE	
STRATO DI USURA	9,500 m
STRATO DI BINDER	9,680 m
STRATO DI FONDAZIONE	9,680 m
MANUFATTI	
CANALETTA	0,657 m²
CORDOLO	0,017 m²

SEZIONE N. 15
QT. PROGETTO: 33,173
DIST.PROG.: 280,000
DIST.PREC.: 20,000
DIST.SUCC.: 20,000

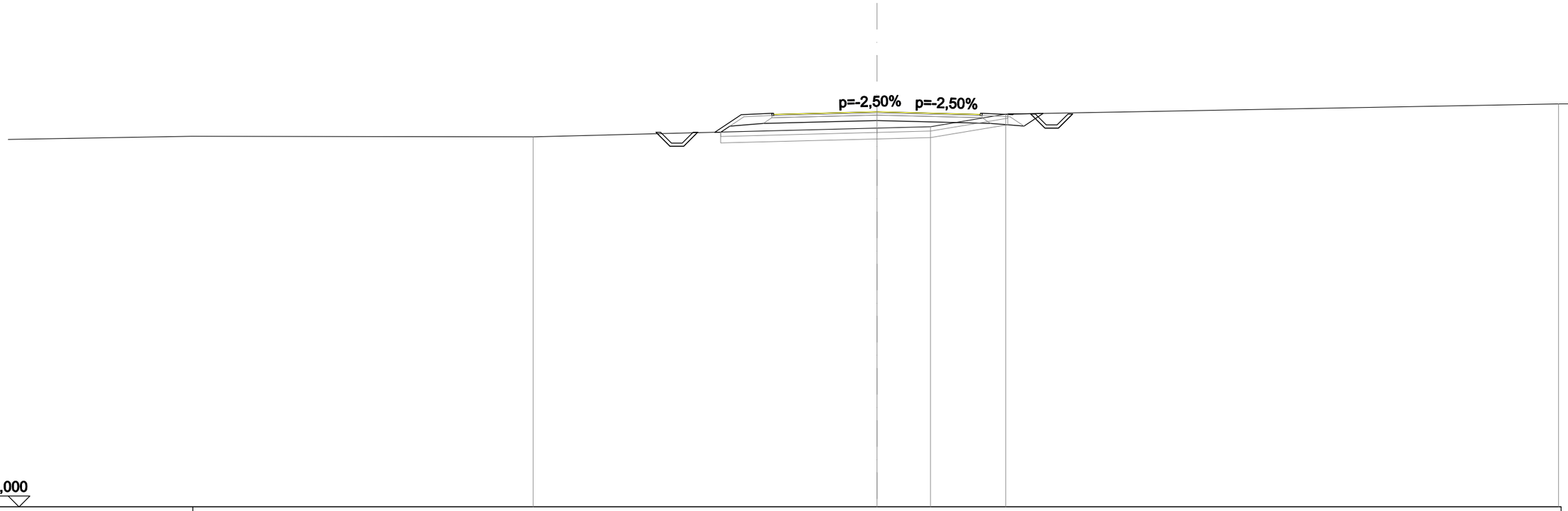

SCALA 1:200

QT.RIF. 15,000

QUOTE PROGETTO STRATO SUP.	33,00 33,05 33,17 33,00 33,05
QUOTE TERRENO	32,02 32,42 32,49 33,07
DISTANZE PARZIALI STRATO SUP.	0,79 1,21 1,41 1,25 3,50 3,50 1,25 1,41 0,79
DISTANZE PROGETTO STRATO SUP.	-10,18 -9,53 -8,90 -8,25 -7,46 -6,25 -4,84 -4,75 -3,50 0,00 -3,50 4,75 4,84 6,25 7,08 7,73 8,36 9,01
DISTANZE TERRENO	-15,83 0,00 2,47 5,93

SCAVI E BONIFICHE	
STERRO	3,007 m²
SCOTICO	8,054 m
BONIFICA	10,763 m
RILEVATI	
RILEVATO	7,384 m²
TERRENO VEGETALE	4,194 m
SOVRASTRUTTURA STRADALE	
STRATO DI USURA	9,500 m
STRATO DI BINDER	9,680 m
STRATO DI FONDAZIONE	9,680 m
MANUFATTI	
CANALETTA	0,657 m²
CORDOLO	0,017 m²

SEZIONE N. 16
QT. PROGETTO: 33,045
DIST.PROG.: 300,000
DIST.PREC.: 20,000
DIST.SUCC.: 20,000

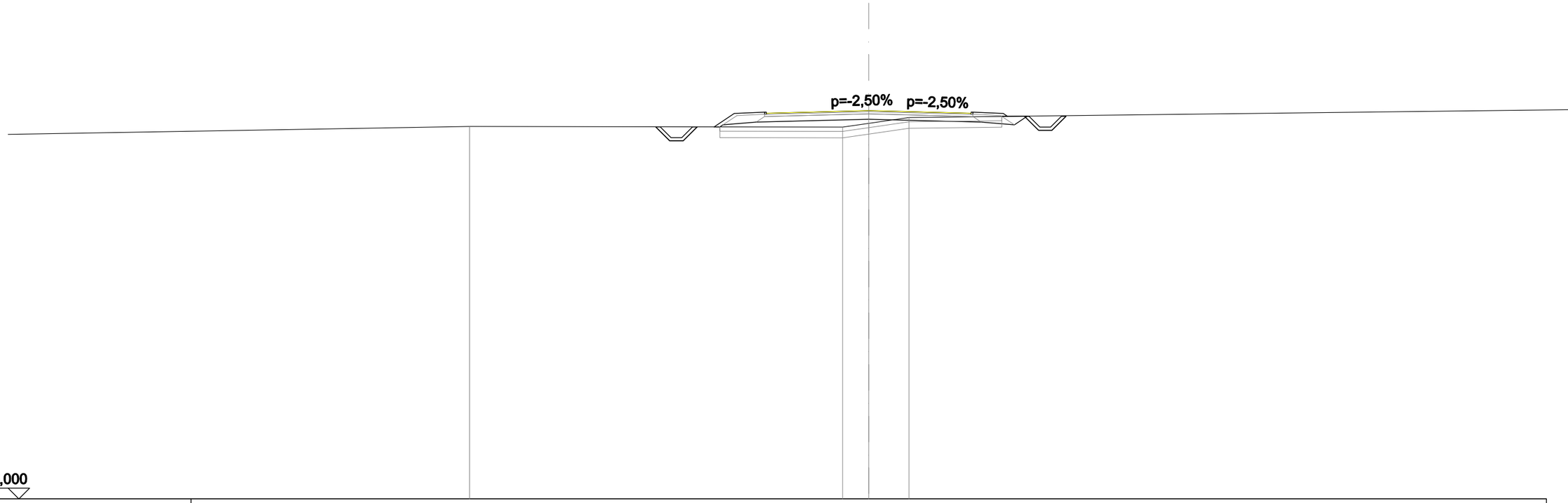

SCALA 1:200

QT.RIF. 15,000

QUOTE PROGETTO STRATO SUP.	32,88 32,93 33,04 32,88 32,93
QUOTE TERRENO	32,31 32,28 32,46 32,73
DISTANZE PARZIALI STRATO SUP.	0,79 0,94 1,41 1,25 3,50 3,50 1,25 1,41 0,79
DISTANZE PROGETTO STRATO SUP.	-9,90 -9,25 -8,63 -7,98 -7,19 -6,25 -4,84 -4,75 -3,50 0,00 3,50 4,75 4,84 6,25 7,24 7,89 8,52 9,17
DISTANZE TERRENO	-18,55 -1,21 0,00 1,87

SCAVI E BONIFICHE	
STERRO	4,241 m²
SCOTICO	0,200 m
BONIFICA	9,285 m
RILEVATI	
RILEVATO	4,229 m²
TERRENO VEGETALE	3,549 m
SOVRASTRUTTURA STRADALE	
STRATO DI USURA	9,585 m
STRATO DI BINDER	9,765 m
STRATO DI FONDAZIONE	9,765 m
MANUFATTI	
CANALETTA	0,657 m²
CORDOLO	0,018 m²

SEZIONE N. 17
QT. PROGETTO: 32,916
DIST.PROG.: 320,000
DIST.PREC.: 20,000
DIST.SUCC.: 20,000

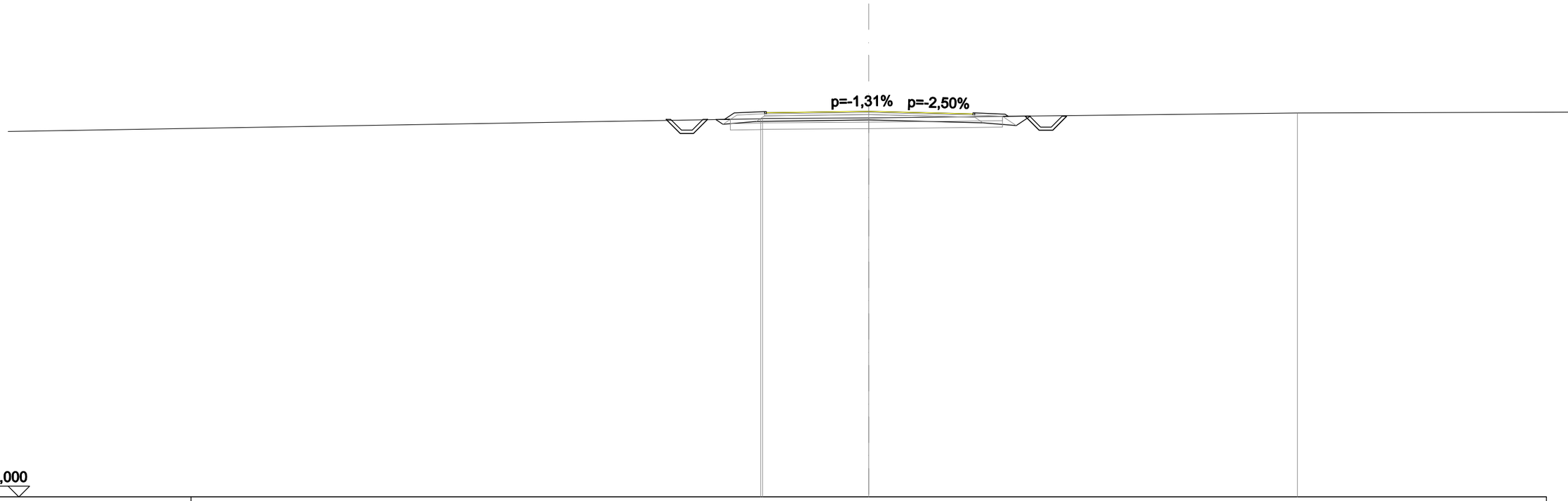

SCALA 1:200

QT.RIF. 15,000

QUOTE PROGETTO STRATO SUP.	32,80 32,85 32,92 32,75 32,80
QUOTE TERRENO	32,57 32,58 32,61 32,84
DISTANZE PARZIALI STRATO SUP.	0,79 1,41 1,25 3,50 3,58 1,25 1,41 0,79
DISTANZE PROGETTO STRATO SUP.	-9,42 -8,77 -8,14 -7,49 -6,70 -6,25 -4,84 -4,75 -3,50 0,00 3,58 4,83 4,92 6,33 7,27 7,92 8,55 9,20
DISTANZE TERRENO	-5,02 -4,93 0,00 19,93

SCAVI E BONIFICHE	
STERRO	2,373 m²
SCOTICO	8,099 m
BONIFICA	12,345 m
RILEVATI	
RILEVATO	7,225 m²
TERRENO VEGETALE	4,032 m
SOVRASTRUTTURA STRADALE	
STRATO DI USURA	9,709 m
STRATO DI BINDER	9,889 m
STRATO DI FONDAZIONE	9,889 m
MANUFATTI	
CANALETTA	0,657 m²
CORDOLO	0,018 m²

SEZIONE N. 18
QT. PROGETTO: 32,846
DIST.PROG.: 340,000
DIST.PREC.: 20,000
DIST.SUCC.: 20,000

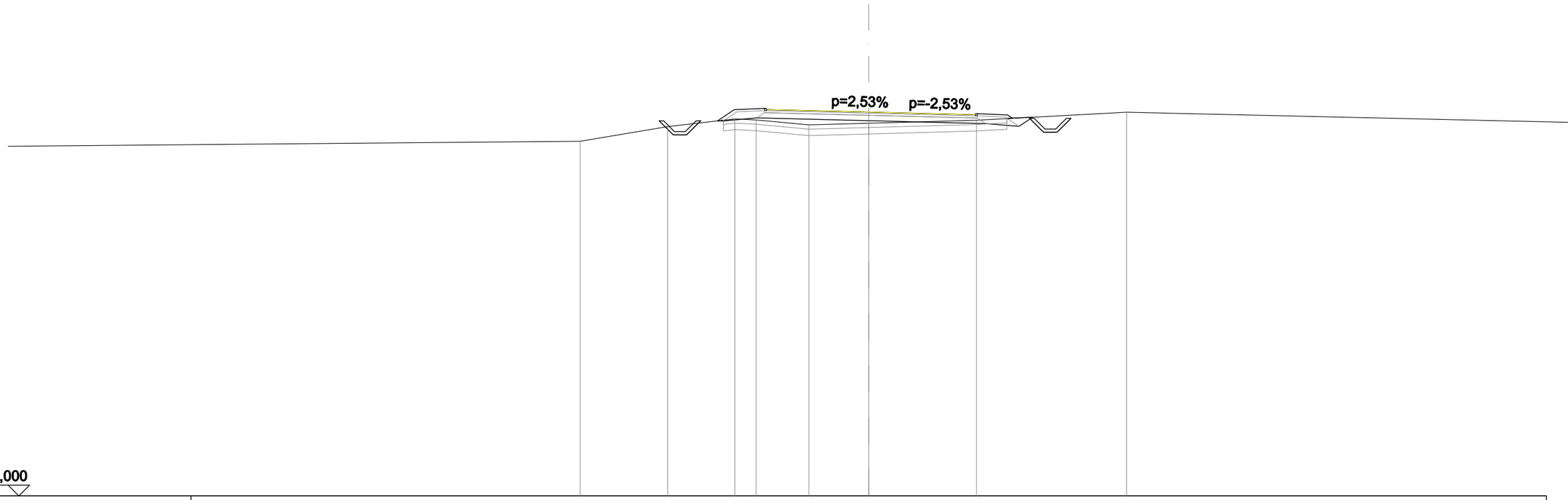

SCALA 1:200

QT.RIF. 15,000

QUOTE PROGETTO STRATO SUP.	32,92 32,97 32,85 32,67 32,72
QUOTE TERRENO	31,49 32,17 32,53 32,48 32,25 32,33 32,47 32,84
DISTANZE PARZIALI STRATO SUP.	0,79 0,78 1,41 1,25 3,50 3,71 1,25 1,41 0,79
DISTANZE PROGETTO STRATO SUP.	-9,74 -9,09 -8,46 -7,81 -7,03 -6,25 -4,84 -4,75 -3,50 0,00 3,71 4,96 5,05 6,46 7,48 8,13 8,75 9,40
DISTANZE TERRENO	-13,42 -9,34 -6,22 -5,23 -2,78 0,00 5,01 11,99

SCAVI E BONIFICHE	
STERRO	2,782 m²
SCOTICO	9,149 m
BONIFICA	11,612 m
RILEVATI	
RILEVATO	9,021 m²
TERRENO VEGETALE	4,607 m
SOVRASTRUTTURA STRADALE	
STRATO DI USURA	9,833 m
STRATO DI BINDER	10,013 m
STRATO DI FONDAZIONE	10,014 m
MANUFATTI	
CANALETTA	0,657 m²
CORDOLO	0,018 m²

SEZIONE N. 19
QT. PROGETTO: 32,909
DIST.PROG.: 360,000
DIST.PREC.: 20,000
DIST.SUCC.: 20,000

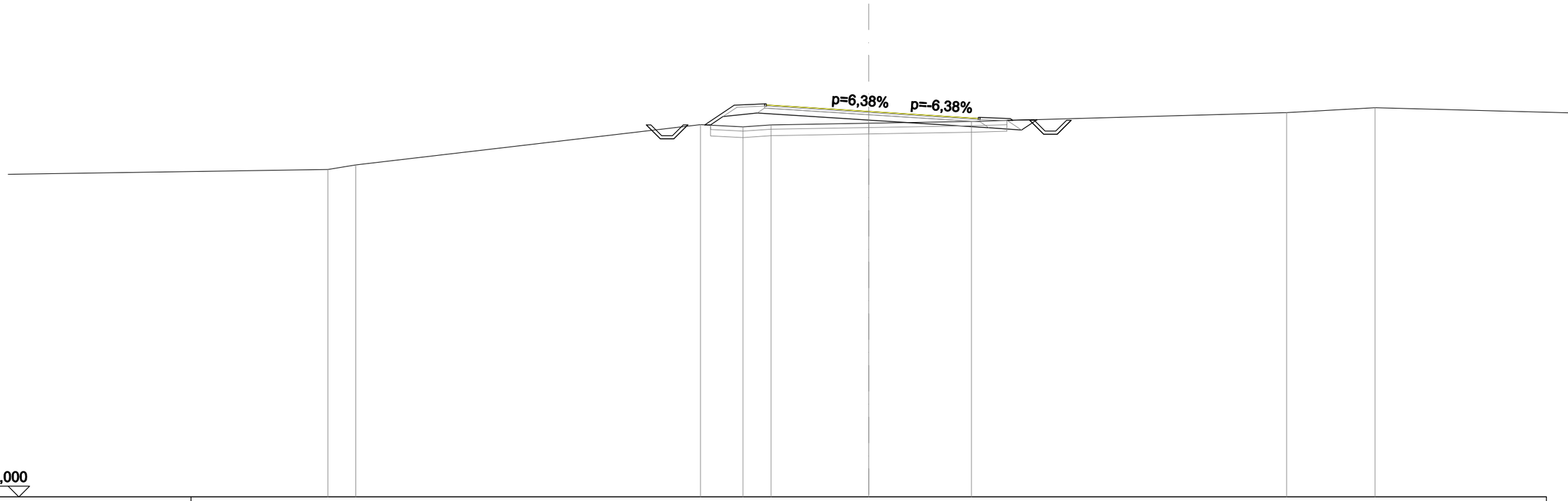

SCALA 1:200

QT.RIF. 15,000

QUOTE PROGETTO STRATO SUP.	33,16 33,21 32,91 32,54 32,59
QUOTE TERRENO	30,21 30,43 32,30 32,20 32,28 32,36 32,45 32,86 33,09
DISTANZE PARZIALI STRATO SUP.	0,79 1,37 1,41 1,25 3,50 3,83 1,25 1,41 0,79
DISTANZE PROGETTO STRATO SUP.	-10,34 -9,69 -9,06 -8,41 -7,62 -6,25 -4,84 -4,75 -3,50 0,00 3,83 5,08 5,17 6,58 7,48 8,13 8,76 9,41
DISTANZE TERRENO	-25,14 -23,84 -7,82 -5,84 -4,54 0,00 4,77 19,43 23,53

SCAVI E BONIFICHE	
STERRO	3,602 m²
SCOTICO	8,003 m
BONIFICA	10,361 m
RILEVATI	
RILEVATO	7,774 m²
TERRENO VEGETALE	4,475 m
SOVRASTRUTTURA STRADALE	
STRATO DI USURA	9,900 m
STRATO DI BINDER	10,080 m
STRATO DI FONDAZIONE	10,080 m
MANUFATTI	
CANALETTA	0,657 m²
CORDOLO	0,018 m²

SEZIONE N. 20
QT. PROGETTO: 33,103
DIST.PROG.: 380,000
DIST.PREC.: 20,000
DIST.SUCC.: 20,000

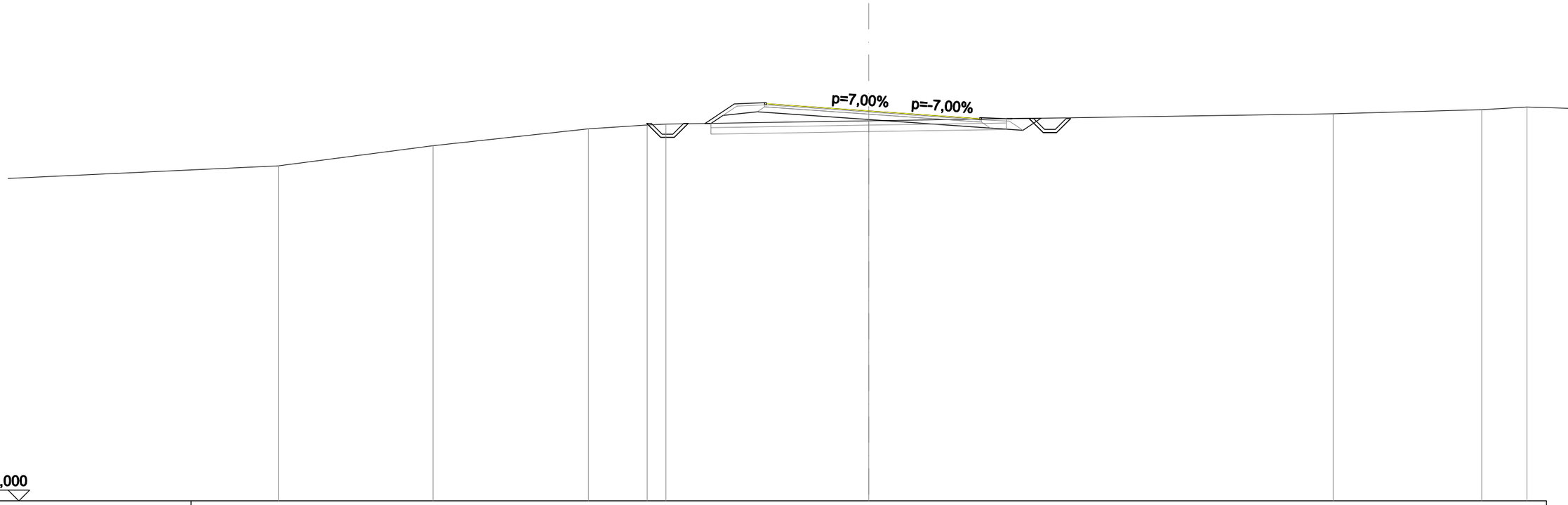

SCALA 1:200

QT.RIF. 15,000

QUOTE PROGETTO STRATO SUP.	33,39; 33,44; 33,10; 32,69; 32,74
QUOTE TERRENO	30,55; 31,49; 32,27; 32,45; 32,49; 32,65; 32,97; 33,16
DISTANZE PARZIALI STRATO SUP.	0,79; 1,35; 1,41; 1,25; 3,50; 3,90; 1,25; 1,41; 0,79
DISTANZE PROGETTO STRATO SUP.	-10,32; -9,67; -9,04; -8,39; -7,60; -6,25; -4,84; -4,75; -3,50; 0,00; 3,90; 5,15; 5,24; 6,65; 7,46; 8,11; 8,73; 9,38
DISTANZE TERRENO	-27,44; -20,25; -13,03; -10,30; -9,43; 0,00; 21,58; 28,49

SCAVI E BONIFICHE	
STERRO	2,208 m²
SCOTICO	7,641 m
BONIFICA	10,001 m
RILEVATI	
RILEVATO	7,273 m²
TERRENO VEGETALE	3,821 m
SOVRASTRUTTURA STRADALE	
STRATO DI USURA	9,900 m
STRATO DI BINDER	9,990 m
STRATO DI FONDAZIONE	9,990 m
MANUFATTI	
CANALETTA	0,750 m²
CORDOLO	0,009 m²

SEZIONE N. 21
QT. PROGETTO: 33,340
DIST.PROG.: 400,000
DIST.PREC.: 20,000
DIST.SUCC.: 20,000

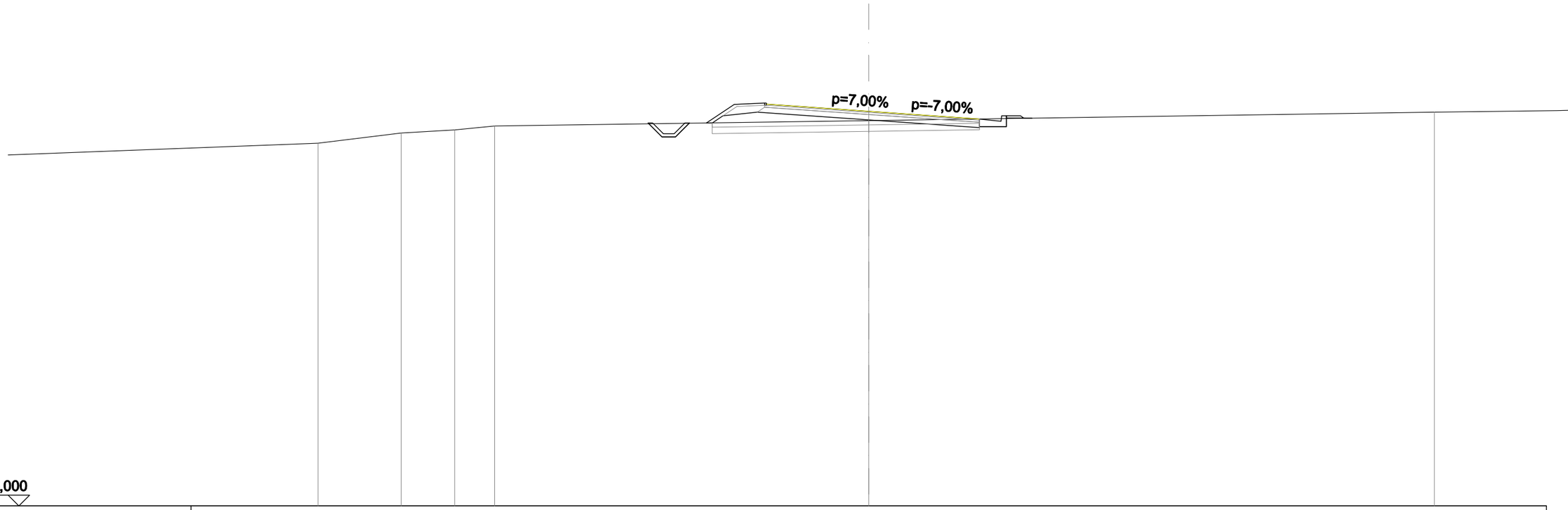

SCALA 1:200

QT.RIF. 15,000

QUOTE PROGETTO STRATO SUP.	33,62 33,67 33,34 32,93 32,98
QUOTE TERRENO	31,86 32,33 32,48 32,66 32,91 33,30
DISTANZE PARZIALI STRATO SUP.	0,79 1,29 1,41 1,25 3,50 3,90 1,25 1,00 0,65
DISTANZE PROGETTO STRATO SUP.	-10,26 -9,61 -8,98 -8,33 -7,54 -6,25 -4,84 -4,75 -3,50 0,00 -3,90 -5,15 -6,15 -7,05 -7,22
DISTANZE TERRENO	-25,60 -21,73 -19,25 -17,39 0,00 26,29

SCAVI E BONIFICHE	
STERRO	3,450 m²
SCOTICO	8,155 m
BONIFICA	10,590 m
RILEVATI	
RILEVATO	7,878 m²
TERRENO VEGETALE	4,451 m
SOVRASTRUTTURA STRADALE	
STRATO DI USURA	9,900 m
STRATO DI BINDER	10,080 m
STRATO DI FONDAZIONE	10,080 m
MANUFATTI	
CANALETTA	0,657 m²
CORDOLO	0,017 m²

SEZIONE N. 22
QT. PROGETTO: 33,536
DIST.PROG.: 420,000
DIST.PREC.: 20,000
DIST.SUCC.: 20,000

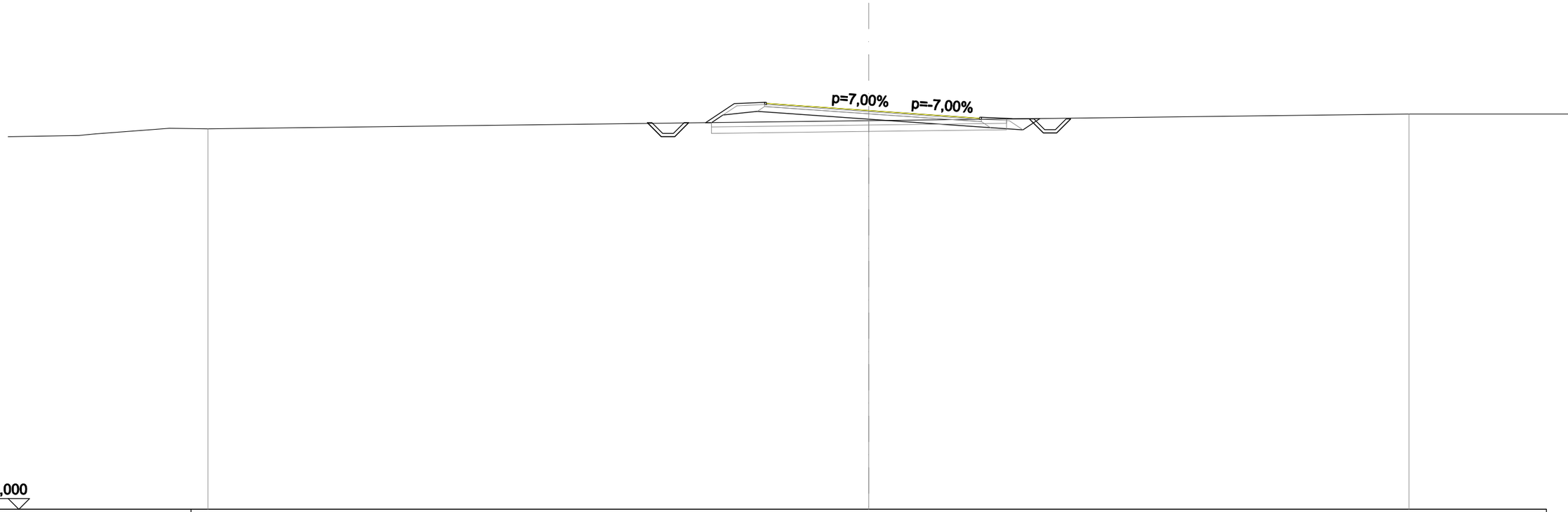

SCALA 1:200

QT.RIF. 15,000

QUOTE PROGETTO STRATO SUP.	33,82 33,87 33,54 33,13 33,18
QUOTE TERRENO	33,07 33,38
DISTANZE PARZIALI STRATO SUP.	0,79 1,33 1,41 1,25 3,50 3,90 1,25 1,41 0,79
DISTANZE PROGETTO STRATO SUP.	-10,29 -9,64 -9,02 -8,37 -7,58 -6,25 -4,84 -4,75 -3,50 0,00 -3,90 5,15 5,24 6,65 7,46 8,11 8,74 9,39
DISTANZE TERRENO	0,00 25,11

SCAVI E BONIFICHE	
STERRO	1,972 m²
SCOTICO	5,403 m
BONIFICA	8,110 m
RILEVATI	
RILEVATO	5,315 m²
TERRENO VEGETALE	1,670 m
SOVRASTRUTTURA STRADALE	
STRATO DI USURA	8,649 m
STRATO DI BINDER	8,739 m
STRATO DI FONDAZIONE	8,740 m
MANUFATTI	
CANALETTA	0,328 m²
CORDOLO	0,009 m²

SEZIONE N. 23
QT. PROGETTO: 33,494
DIST.PROG.: 440,000
DIST.PREC.: 20,000
DIST.SUCC.: 20,000

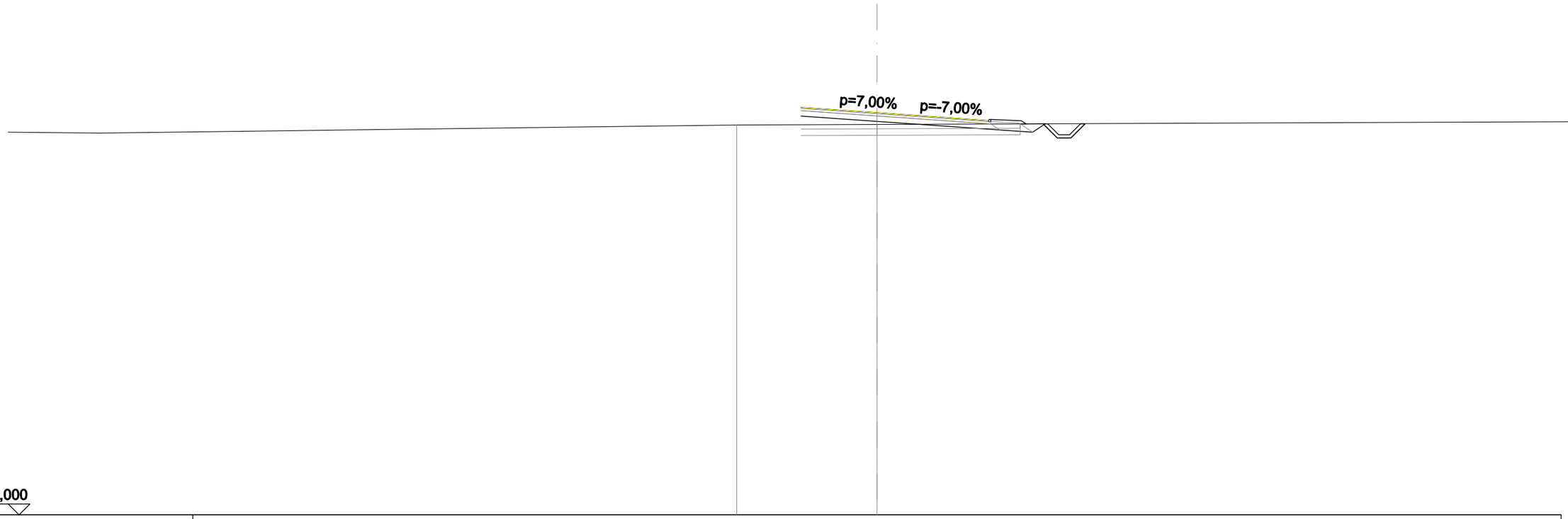

SCALA 1:200

QT.RIF. 15,000

QUOTE PROGETTO STRATO SUP.	33,74; 33,49; 33,08; 33,13
QUOTE TERRENO	32,93; 32,95
DISTANZE PARZIALI STRATO SUP.	3,50; 3,90; 1,25; 1,41; 0,79
DISTANZE PROGETTO STRATO SUP.	-3,50; 0,00; 3,90; 5,15; 5,24; 6,65; 7,65; 8,30; 8,93; 9,58
DISTANZE TERRENO	-6,46; 0,00

SCAVI E BONIFICHE	
STERRO	1,309 m²
SCOTICO	7,395 m
BONIFICA	10,022 m
RILEVATI	
RILEVATO	6,937 m²
TERRENO VEGETALE	1,915 m
SOVRASTRUTTURA STRADALE	
STRATO DI USURA	8,649 m
STRATO DI BINDER	8,739 m
STRATO DI FONDAZIONE	8,739 m
MANUFATTI	
CANALETTA	0,328 m²
CORDOLO	0,009 m²

SEZIONE N. 24
QT. PROGETTO: 33,256
DIST.PROG.: 460,000
DIST.PREC.: 20,000
DIST.SUCC.: 20,000

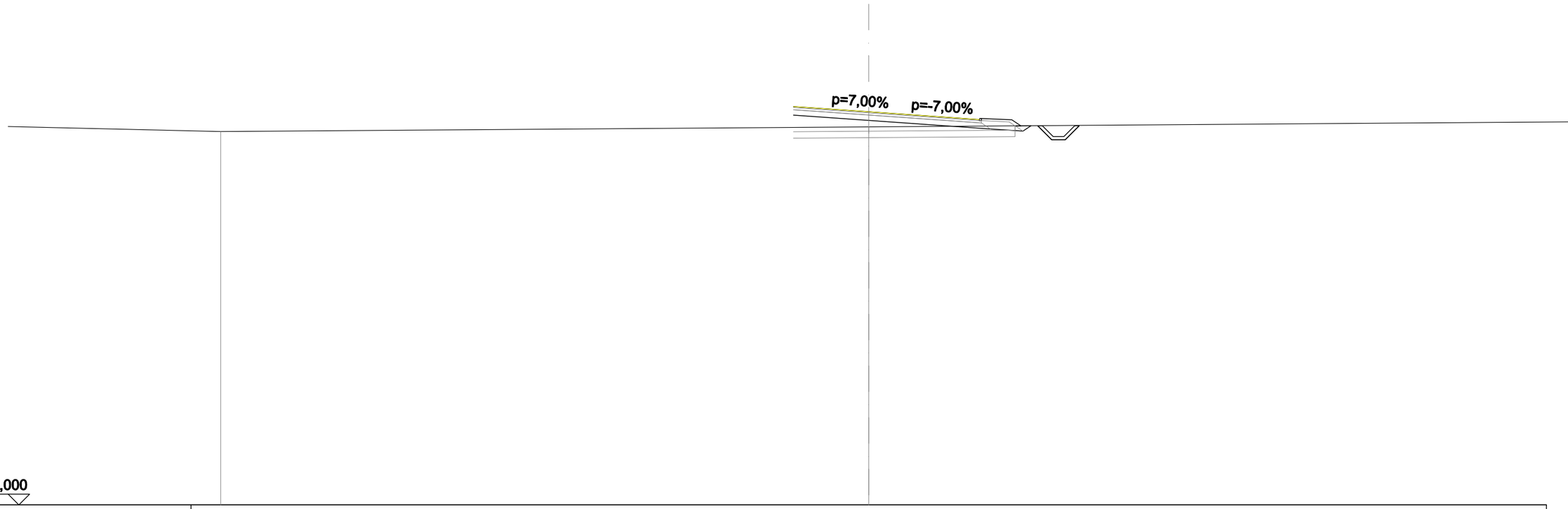

SCALA 1:200

QT.RIF. 15,000

QUOTE PROGETTO STRATO SUP.	33,50; 33,26; 32,85; 32,90
QUOTE TERRENO	32,34; 32,56
DISTANZE PARZIALI STRATO SUP.	3,50; 3,90; 1,25; 1,41; 0,79
DISTANZE PROGETTO STRATO SUP.	-3,50; 0,00; 3,90; 5,15; 5,24; 6,65; 7,07; 7,86; 8,51; 9,13; 9,78
DISTANZE TERRENO	-30,12; 0,00

SCAVI E BONIFICHE	
STERRO	1,817 m²
SCOTICO	13,150 m
BONIFICA	14,784 m
RILEVATI	
RILEVATO	13,304 m²
TERRENO VEGETALE	5,736 m
SOVRASTRUTTURA STRADALE	
STRATO DI USURA	9,900 m
STRATO DI BINDER	10,080 m
STRATO DI FONDAZIONE	10,080 m
MANUFATTI	
CANALETTA	0,657 m²
CORDOLO	0,018 m²

SEZIONE N. 25
QT. PROGETTO: 33,009
DIST.PROG.: 480,000
DIST.PREC.: 20,000
DIST.SUCC.: 20,000

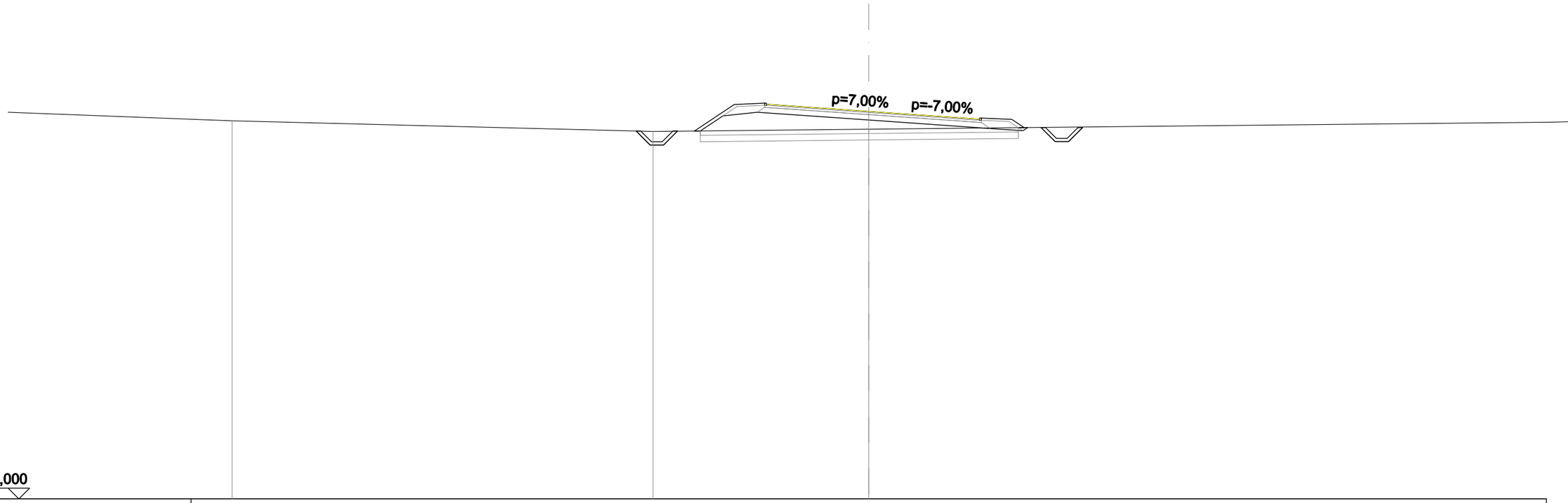

SCALA 1:200

QT.RIF. 15,000

QUOTE PROGETTO STRATO SUP.	33,29; 33,34; 33,01; 32,60; 32,65
QUOTE TERRENO	32,57; 32,08; 32,18
DISTANZE PARZIALI STRATO SUP.	0,79; 1,85; 1,41; 1,25; 3,50; 3,90; 1,25; 1,41; 0,57; 0,79
DISTANZE PROGETTO STRATO SUP.	-10,81; -10,16; -9,54; -8,89; -8,10; -6,25; -4,84; -4,75; -3,50; 0,00; 3,90; 5,15; 5,24; 6,65; 7,22; 8,01; 8,66; 9,29; 9,94
DISTANZE TERRENO	-29,59; -10,03; 0,00

SCAVI E BONIFICHE	
STERRO	1,853 m²
SCOTICO	14,011 m
BONIFICA	14,494 m
RILEVATI	
RILEVATO	12,880 m²
TERRENO VEGETALE	5,381 m
SOVRASTRUTTURA STRADALE	
STRATO DI USURA	9,900 m
STRATO DI BINDER	10,080 m
STRATO DI FONDAZIONE	10,080 m
MANUFATTI	
CANALETTA	0,657 m²
CORDOLO	0,018 m²

SEZIONE N. 26
QT. PROGETTO: 32,789
DIST.PROG.: 500,000
DIST.PREC.: 20,000
DIST.SUCC.: 20,000

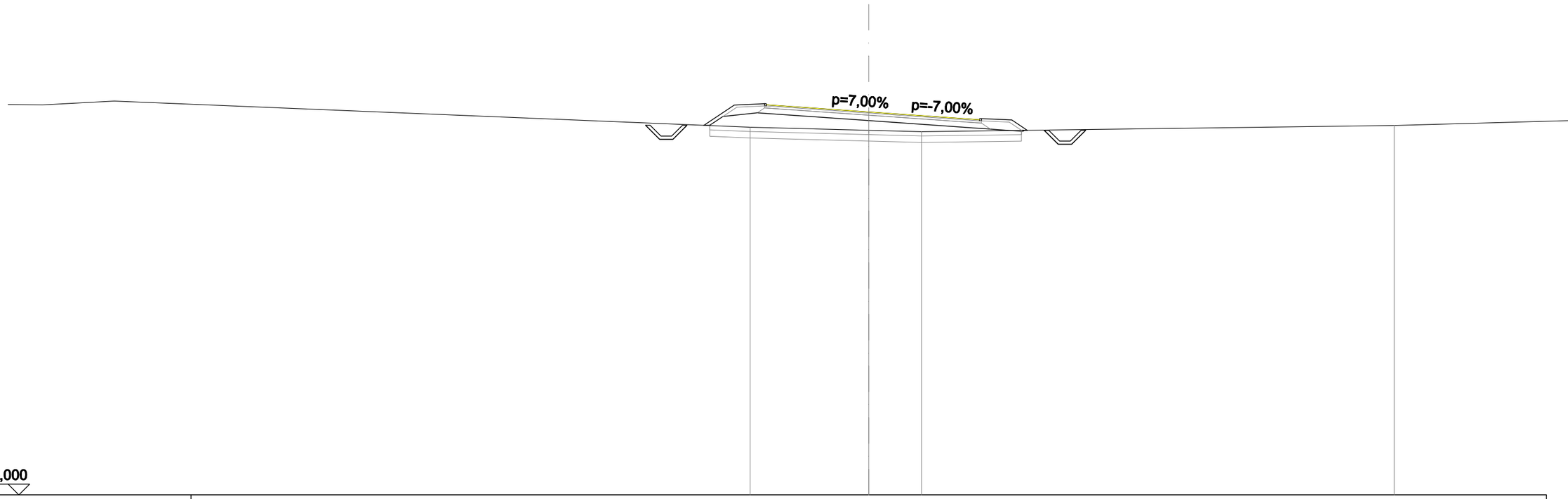

SCALA 1:200

QT.RIF. 15,000

QUOTE PROGETTO STRATO SUP.	33,07 33,12 32,79 32,38 32,43
QUOTE TERRENO	32,08 31,94 31,87 32,16
DISTANZE PARZIALI STRATO SUP.	0,79 1,41 1,41 1,25 3,50 3,90 1,25 1,41 0,72 0,79
DISTANZE PROGETTO STRATO SUP.	-10,37 -9,72 -9,10 -8,45 -7,66 -6,25 -4,84 -4,75 -3,50 0,00 3,90 5,15 5,24 6,65 7,37 8,16 8,81 9,43 10,08
DISTANZE TERRENO	-5,51 0,00 2,45 24,42

SCAVI E BONIFICHE	
STERRO	1,665 m²
SCOTICO	14,362 m
BONIFICA	14,380 m
RILEVATI	
RILEVATO	10,904 m²
TERRENO VEGETALE	5,247 m
SOVRASTRUTTURA STRADALE	
STRATO DI USURA	9,890 m
STRATO DI BINDER	10,070 m
STRATO DI FONDAZIONE	10,071 m
MANUFATTI	
CANALETTA	0,657 m²
CORDOLO	0,017 m²

SEZIONE N. 27
QT. PROGETTO: 32,796
DIST.PROG.: 520,000
DIST.PREC.: 20,000
DIST.SUCC.: 20,000

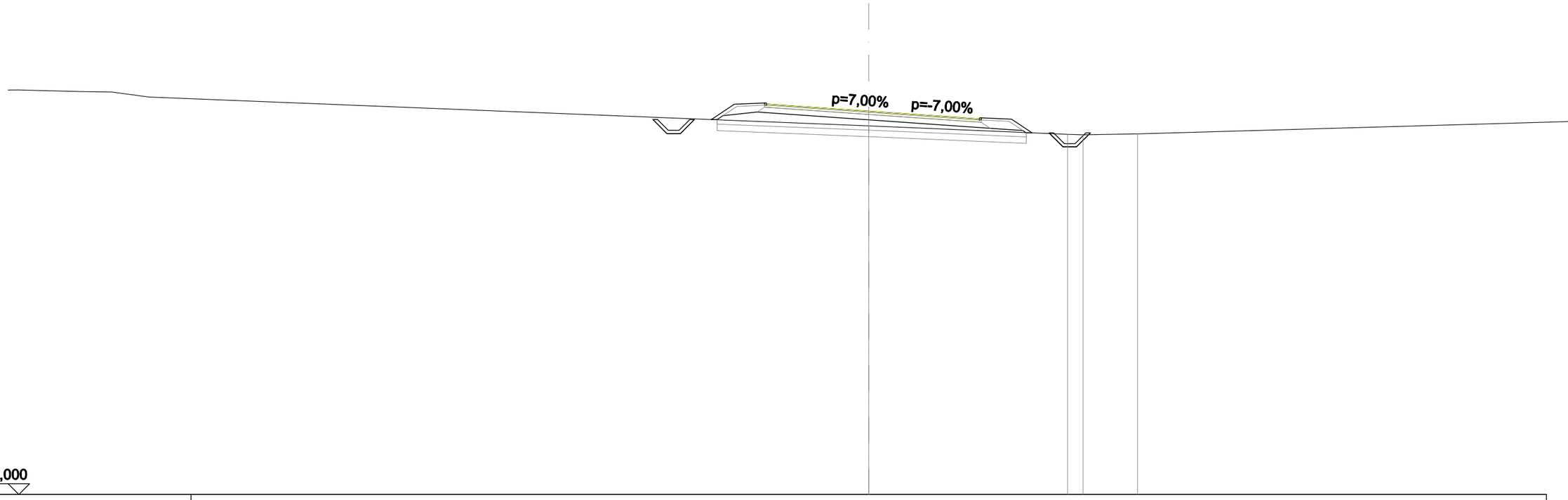

SCALA 1:200

QT.RIF. 15,000

QUOTE PROGETTO STRATO SUP.	33,08 33,13 32,80 32,39 32,44
QUOTE TERRENO	32,11 31,72 31,70 31,74
DISTANZE PARZIALI STRATO SUP.	0,79 1,07 1,41 1,25 3,50 3,89 1,25 1,41 0,95 0,79
DISTANZE PROGETTO STRATO SUP.	-10,03 -9,38 -8,75 -8,10 -7,32 -6,25 -4,84 -4,75 -3,50 0,00 3,89 5,14 5,23 6,64 7,59 8,38 9,03 9,65 10,30
DISTANZE TERRENO	0,00 9,24 9,96 12,49

SCAVI E BONIFICHE	
STERRO	1,757 m²
SCOTICO	14,175 m
BONIFICA	14,181 m
RILEVATI	
RILEVATO	11,610 m²
TERRENO VEGETALE	5,159 m
SOVRASTRUTTURA STRADALE	
STRATO DI USURA	9,766 m
STRATO DI BINDER	9,946 m
STRATO DI FONDAZIONE	9,946 m
MANUFATTI	
CANALETTA	0,657 m²
CORDOLO	0,018 m²

SEZIONE N. 28
QT. PROGETTO: 33,068
DIST.PROG.: 540,000
DIST.PREC.: 20,000
DIST.SUCC.: 20,000

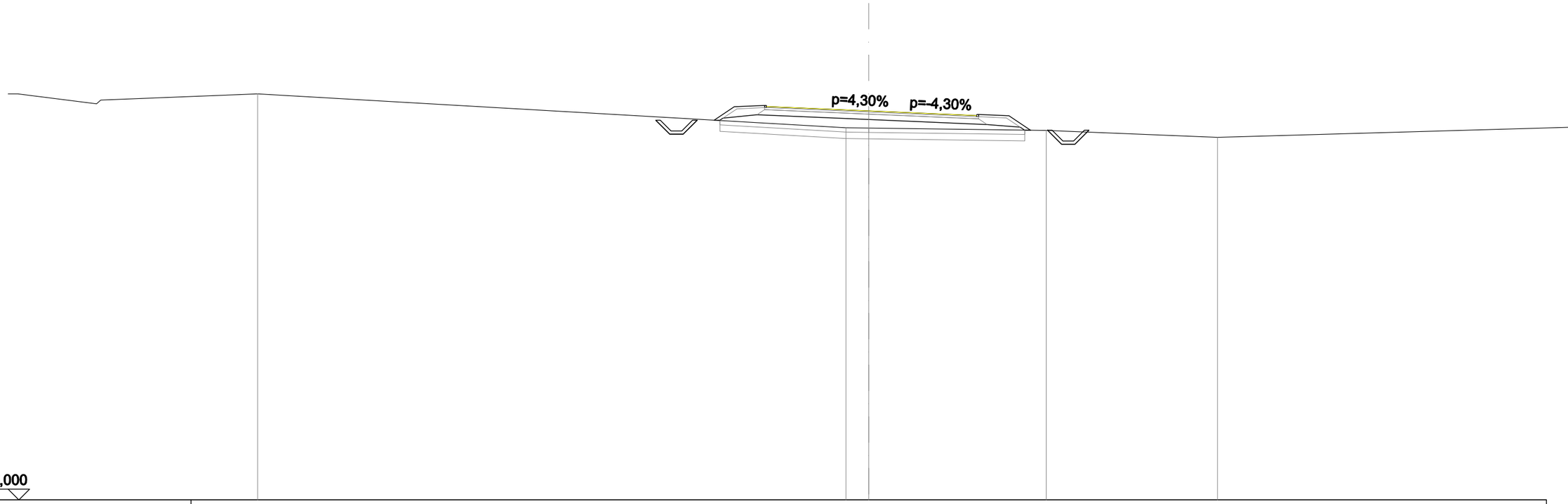

SCALA 1:200

QT.RIF. 15,000

QUOTE PROGETTO STRATO SUP.	33,22 33,27 33,07 32,80 32,85
QUOTE TERRENO	33,86 32,28 32,27 32,16 31,84
DISTANZE PARZIALI STRATO SUP.	0,79 0,94 1,41 1,25 3,50 3,77 1,25 1,41 1,01 0,79
DISTANZE PROGETTO STRATO SUP.	-9,90 -9,25 -8,63 -7,98 -7,19 -6,25 -4,84 -4,75 -3,50 0,00 3,77 5,02 5,11 6,52 7,52 8,31 8,96 9,58 10,23
DISTANZE TERRENO	-28,40 -1,06 0,00 8,25 16,21

SCAVI E BONIFICHE	
STERRO	1,576 m²
SCOTICO	14,067 m
BONIFICA	14,085 m
RILEVATI	
RILEVATO	10,153 m²
TERRENO VEGETALE	5,201 m
SOVRASTRUTTURA STRADALE	
STRATO DI USURA	9,642 m
STRATO DI BINDER	9,822 m
STRATO DI FONDAZIONE	9,822 m
MANUFATTI	
CANALETTA	0,657 m²
CORDOLO	0,017 m²

SEZIONE N. 29
QT. PROGETTO: 33,456
DIST.PROG.: 560,000
DIST.PREC.: 20,000
DIST.SUCC.: 20,000

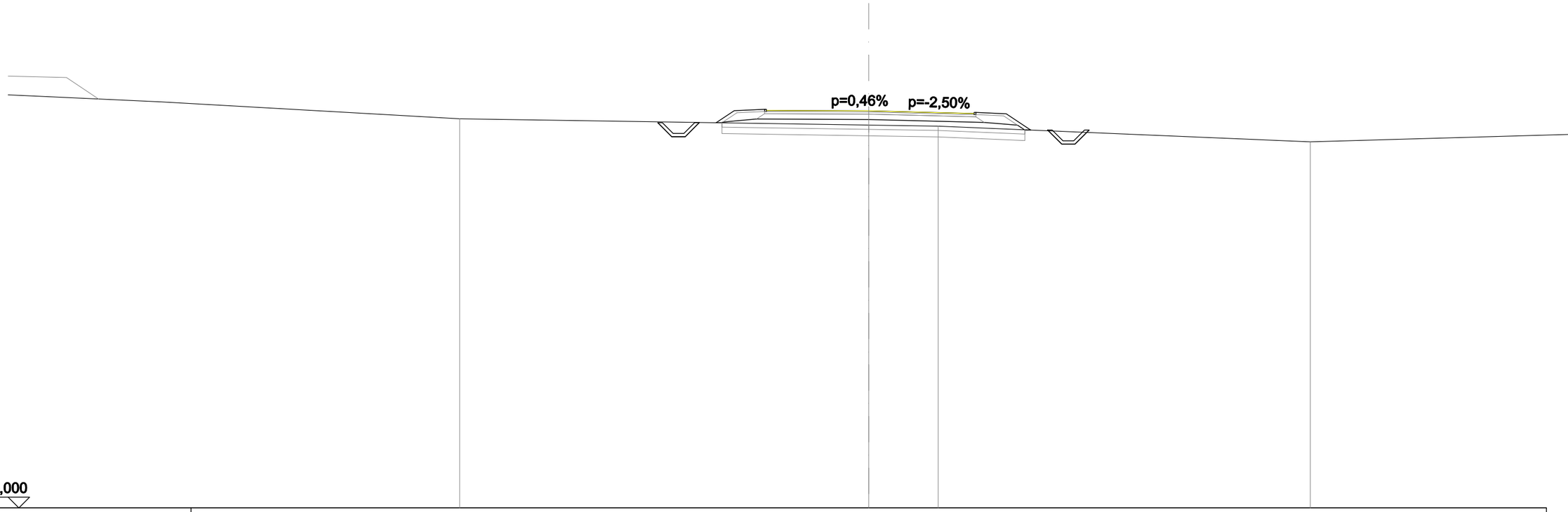

SCALA 1:200

QT.RIF. 15,000

QUOTE PROGETTO STRATO SUP.	33,43 33,48 33,46 33,28 33,33
QUOTE TERRENO	33,09 32,80 32,75 32,02
DISTANZE PARZIALI STRATO SUP.	0,79 0,84 1,41 1,25 3,50 3,64 1,25 1,41 1,14 0,79
DISTANZE PROGETTO STRATO SUP.	-9,80 -9,15 -8,53 -7,88 -7,09 -6,25 -4,84 -4,75 -3,50 0,00 3,64 4,89 4,98 6,39 7,53 8,32 8,97 9,59 10,24
DISTANZE TERRENO	-19,01 0,00 3,23 20,52

SCAVI E BONIFICHE	
STERRO	1,927 m²
SCOTICO	10,542 m
BONIFICA	13,646 m
RILEVATI	
RILEVATO	8,798 m²
TERRENO VEGETALE	4,817 m
SOVRASTRUTTURA STRADALE	
STRATO DI USURA	9,518 m
STRATO DI BINDER	9,698 m
STRATO DI FONDAZIONE	9,698 m
MANUFATTI	
CANALETTA	0,657 m²
CORDOLO	0,018 m²

SEZIONE N. 30
QT. PROGETTO: 33,843
DIST.PROG.: 580,000
DIST.PREC.: 20,000
DIST.SUCC.: 20,000

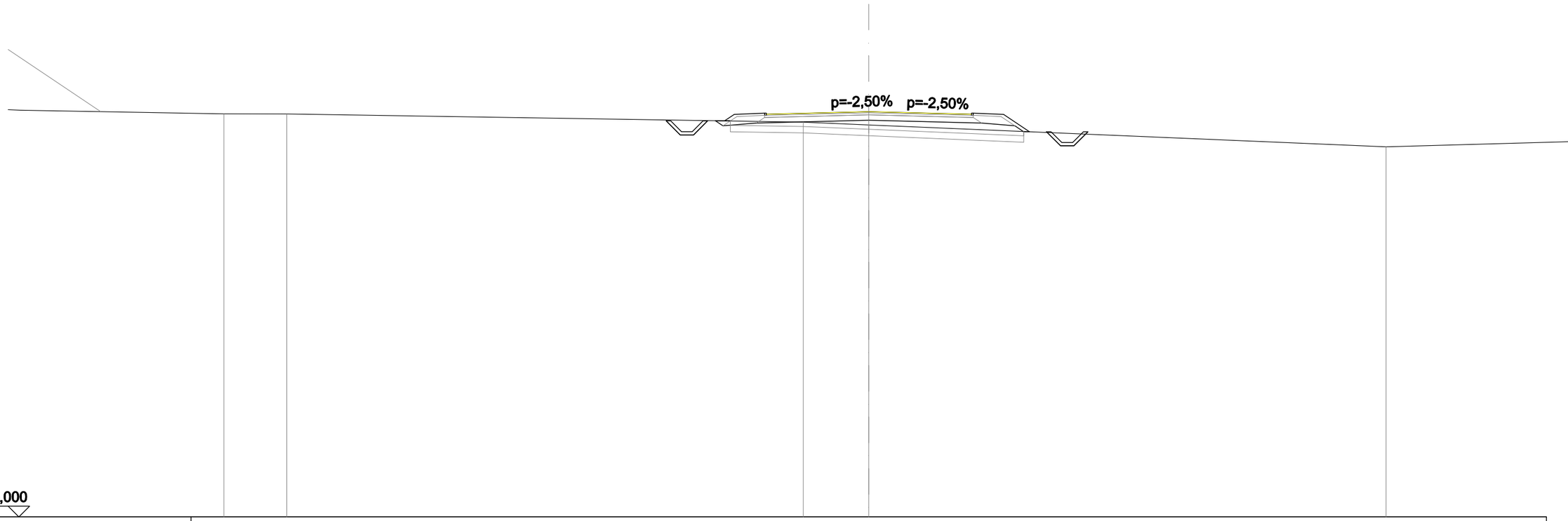

SCALA 1:200

QT.RIF. 15,000

QUOTE PROGETTO STRATO SUP.	33,67; 33,72; 33,84; 33,67; 33,72
QUOTE TERRENO	33,74; 33,74; 33,35; 33,23; 32,21
DISTANZE PARZIALI STRATO SUP.	0,79; 1,41; 1,25; 3,50; 3,52; 1,25; 1,41; 1,21; 0,79
DISTANZE PROGETTO STRATO SUP.	-9,41; -8,76; -8,14; -7,49; -6,70; -6,25; -4,84; -4,75; -3,50; 0,00; 3,52; 4,77; 4,86; 6,27; 7,47; 8,26; 8,91; 9,54; 10,19
DISTANZE TERRENO	-29,97; -27,04; -3,04; 0,00; 24,04

SCAVI E BONIFICHE	
STERRO	2,071 m²
SCOTICO	11,194 m
BONIFICA	13,408 m
RILEVATI	
RILEVATO	9,305 m²
TERRENO VEGETALE	4,826 m
SOVRASTRUTTURA STRADALE	
STRATO DI USURA	9,500 m
STRATO DI BINDER	9,680 m
STRATO DI FONDAZIONE	9,680 m
MANUFATTI	
CANALETTA	0,657 m²
CORDOLO	0,018 m²

SEZIONE N. 31
QT. PROGETTO: 34,231
DIST.PROG.: 600,000
DIST.PREC.: 20,000
DIST.SUCC.: 20,000

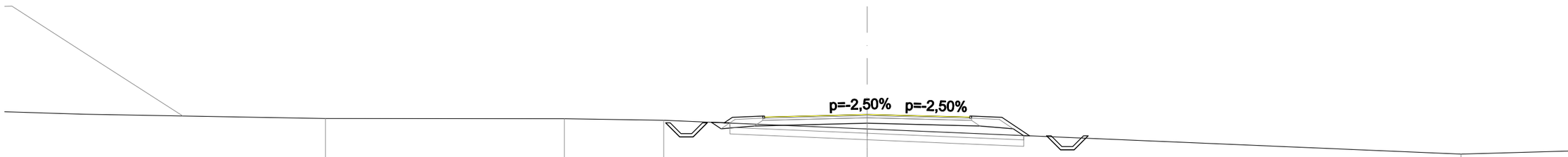

SCALA 1:200

QT.RIF. 20,000

QUOTE PROGETTO STRATO SUP.	34,06 34,11 34,23 34,06 34,11
QUOTE TERRENO	34,04 34,04 33,96 33,57 32,40
DISTANZE PARZIALI STRATO SUP.	0,79 1,41 1,25 3,50 3,50 1,25 1,41 1,28 0,79
DISTANZE PROGETTO STRATO SUP.	-9,35 -8,70 -8,07 -7,42 -6,63 -6,25 -4,84 -4,75 -3,50 0,00 3,50 4,75 4,84 6,25 7,53 8,32 8,97 9,60 10,25
DISTANZE TERRENO	-25,12 -14,04 -9,44 0,00 27,54

SCAVI E BONIFICHE	
STERRO	1,752 m²
SCOTICO	13,152 m
BONIFICA	14,047 m
RILEVATI	
RILEVATO	11,357 m²
TERRENO VEGETALE	5,317 m
SOVRASTRUTTURA STRADALE	
STRATO DI USURA	9,500 m
STRATO DI BINDER	9,680 m
STRATO DI FONDAZIONE	9,680 m
MANUFATTI	
CANALETTA	0,657 m²
CORDOLO	0,018 m²

SEZIONE N. 32
QT. PROGETTO: 34,618
DIST.PROG.: 620,000
DIST.PREC.: 20,000
DIST.SUCC.: 20,000

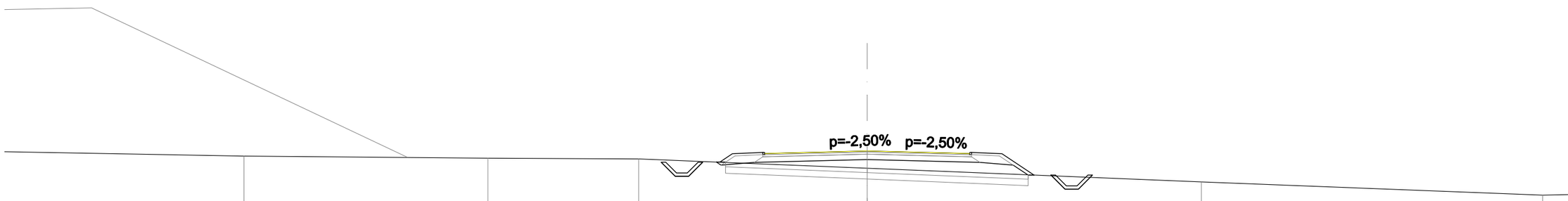

SCALA 1:200

QT.RIF. 20,000

QUOTE PROGETTO STRATO SUP.	34,45; 34,50; 34,62; 34,45; 34,50
QUOTE TERRENO	34,38; 34,28; 34,25; 33,82; 33,18
DISTANZE PARZIALI STRATO SUP.	0,79; 0,59; 1,41; 1,25; 3,50; 3,50; 1,25; 1,41; 1,48; 0,79
DISTANZE PROGETTO STRATO SUP.	-9,55; -8,90; -8,28; -7,63; -6,84; -6,25; -4,84; -4,75; -3,50; 0,00; 3,50; 4,75; 4,84; 6,25; 7,73; 8,52; 9,17; 9,80; 10,45
DISTANZE TERRENO	-28,90; -17,59; -10,60; 0,00; 15,50

SCAVI E BONIFICHE	
STERRO	1,605 m²
SCOTICO	12,346 m
BONIFICA	13,586 m
RILEVATI	
RILEVATO	8,003 m²
TERRENO VEGETALE	4,771 m
SOVRASTRUTTURA STRADALE	
STRATO DI USURA	9,500 m
STRATO DI BINDER	9,680 m
STRATO DI FONDAZIONE	9,680 m
MANUFATTI	
CANALETTA	0,657 m²
CORDOLO	0,017 m²

SEZIONE N. 33
QT. PROGETTO: 35,006
DIST.PROG.: 640,000
DIST.PREC.: 20,000
DIST.SUCC.: 20,000

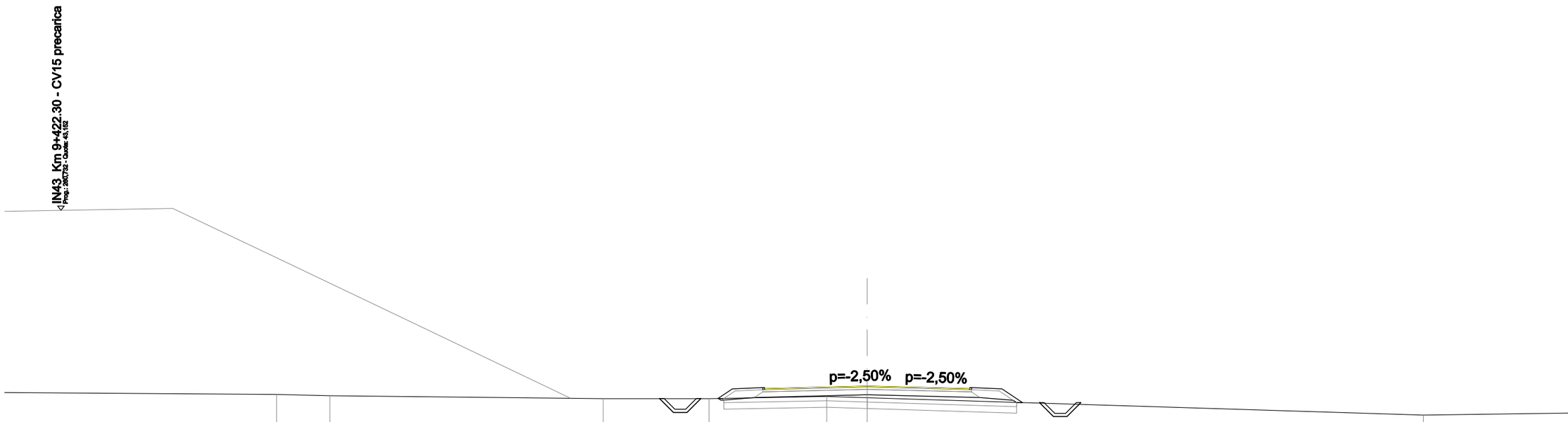

SCALA 1:200

QT.RIF. 20,000

QUOTE PROGETTO STRATO SUP.	34,84 34,89 35,01 34,84 34,89
QUOTE TERRENO	34,62 34,56 34,42 34,42 34,53 34,47 33,66
DISTANZE PARZIALI STRATO SUP.	0,79 0,67 1,41 1,25 3,50 3,50 1,25 1,41 0,95 0,79
DISTANZE PROGETTO STRATO SUP.	-9,63 -8,98 -8,36 -7,71 -6,92 -6,25 -4,84 -4,75 -3,50 0,00 3,50 4,75 4,84 6,25 7,20 7,99 8,64 9,26 9,91
DISTANZE TERRENO	-27,38 -24,92 -12,24 -7,33 -1,87 0,00 25,79

SCAVI E BONIFICHE	
STERRO	1,713 m²
SCOTICO	13,783 m
BONIFICA	13,783 m
RILEVATI	
RILEVATO	10,568 m²
TERRENO VEGETALE	5,013 m
SOVRASTRUTTURA STRADALE	
STRATO DI USURA	9,500 m
STRATO DI BINDER	9,680 m
STRATO DI FONDAZIONE	9,680 m
MANUFATTI	
CANALETTA	0,657 m²
CORDOLO	0,017 m²

SEZIONE N. 34
QT. PROGETTO: 35,371
DIST.PROG.: 660,000
DIST.PREC.: 20,000
DIST.SUCC.: 20,000

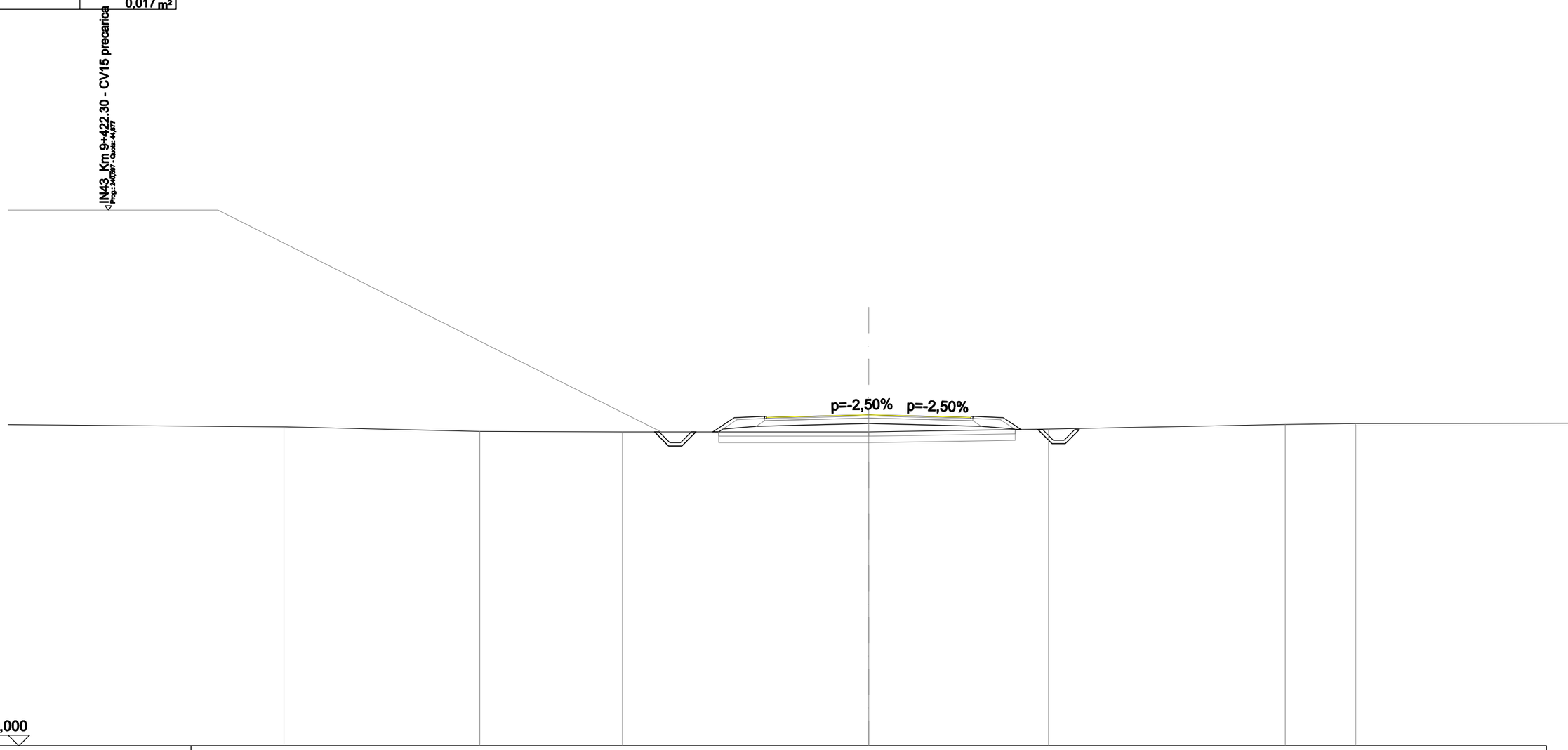

SCALA 1:200

QT.RIF. 20,000

QUOTE PROGETTO STRATO SUP.	35,20; 35,25; 35,37; 35,20; 35,25
QUOTE TERRENO	34,81; 34,60; 34,58; 34,58; 34,71; 34,92; 34,97
DISTANZE PARZIALI STRATO SUP.	0,79; 0,99; 1,41; 1,25; 3,50; 3,50; 1,25; 1,41; 0,83; 0,79
DISTANZE PROGETTO STRATO SUP.	-9,96; -9,31; -8,68; -8,03; -7,24; -6,25; -4,84; -4,75; -3,50; 0,00; 3,50; 4,75; 4,84; 6,25; 7,08; 7,87; 8,52; 9,14; 9,79
DISTANZE TERRENO	-27,18; -18,08; -11,45; 0,00; 8,36; 19,36; 22,63

SCAVI E BONIFICHE	
STERRO	1,710 m²
SCOTICO	13,881 m
BONIFICA	13,881 m
RILEVATI	
RILEVATO	11,157 m²
TERRENO VEGETALE	5,131 m
SOVRASTRUTTURA STRADALE	
STRATO DI USURA	9,500 m
STRATO DI BINDER	9,680 m
STRATO DI FONDAZIONE	9,680 m
MANUFATTI	
CANALETTA	0,657 m²
CORDOLO	0,018 m²

SEZIONE N. 35
QT. PROGETTO: 35,658
DIST.PROG.: 680,000
DIST.PREC.: 20,000
DIST.SUCC.: 20,000



SCALA 1:200

QT.RIF. 25,000

QUOTE PROGETTO STRATO SUP.	35,49 35,54 35,66 35,49 35,54
QUOTE TERRENO	34,99 34,97 34,84 34,81 34,86
DISTANZE PARZIALI STRATO SUP.	0,79 0,93 1,41 1,25 3,50 3,50 1,25 1,41 0,99 0,79
DISTANZE PROGETTO STRATO SUP.	-9,89 -9,24 -8,61 -7,96 -7,18 -6,25 -4,84 -4,75 -3,50 0,00 3,50 4,75 4,84 6,25 7,24 8,03 8,68 9,31 9,96
DISTANZE TERRENO	-20,78 -13,42 0,00 3,25 5,91

SCAVI E BONIFICHE	
STERRO	1,639 m²
SCOTICO	13,601 m
BONIFICA	13,728 m
RILEVATI	
RILEVATO	9,817 m²
TERRENO VEGETALE	4,947 m
SOVRASTRUTTURA STRADALE	
STRATO DI USURA	9,500 m
STRATO DI BINDER	9,680 m
STRATO DI FONDAZIONE	9,680 m
MANUFATTI	
CANALETTA	0,657 m²
CORDOLO	0,018 m²

SEZIONE N. 36
QT. PROGETTO: 35,866
DIST.PROG.: 700,000
DIST.PREC.: 20,000
DIST.SUCC.: 20,000

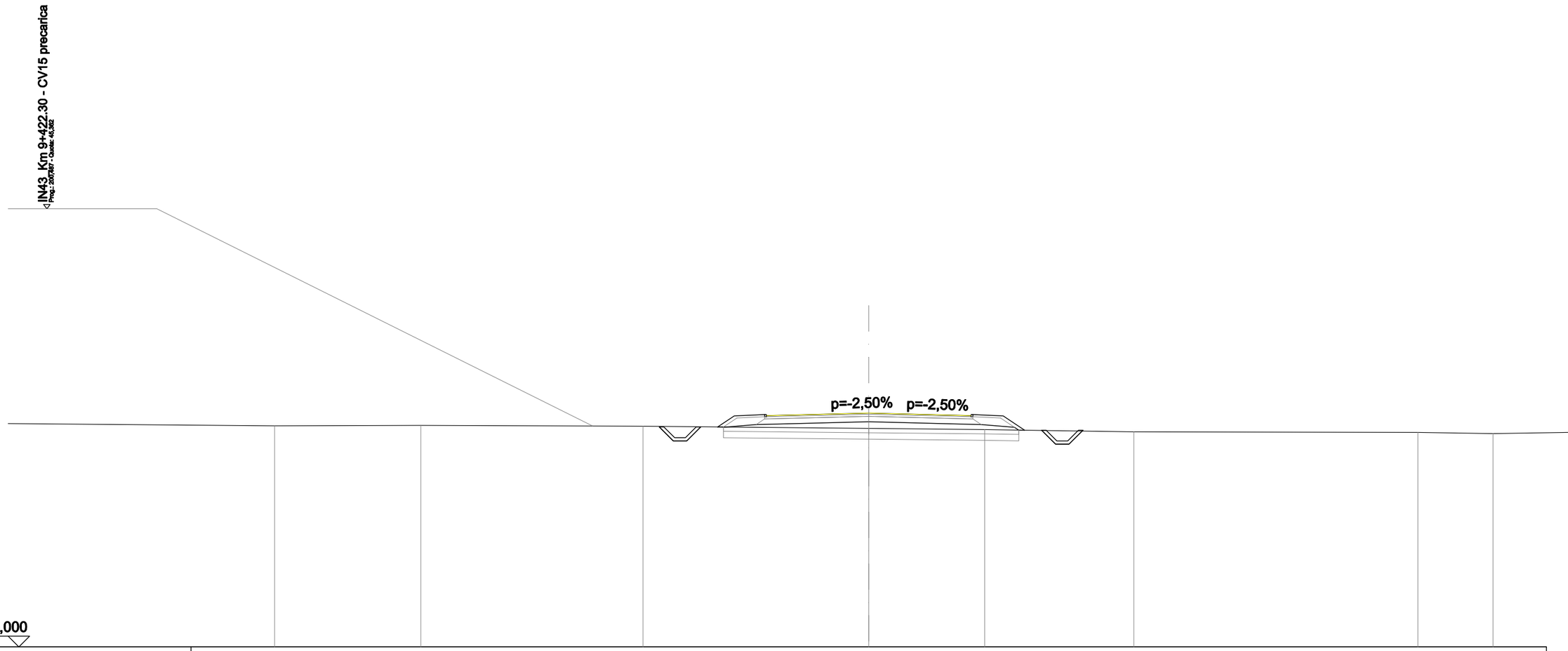

SCALA 1:200

QT.RIF. 25,000

QUOTE PROGETTO STRATO SUP.	35,70 35,75 35,87 35,70 35,75
QUOTE TERRENO	35,27 35,30 35,26 35,15 35,10 34,99 34,97 34,91
DISTANZE PARZIALI STRATO SUP.	0,79 0,77 1,41 1,25 3,50 3,50 1,25 1,41 1,00 0,79
DISTANZE PROGETTO STRATO SUP.	-9,73 -9,08 -8,46 -7,81 -7,02 -6,25 -4,84 -4,75 -3,50 0,00 3,50 4,75 4,84 6,25 7,25 8,03 8,68 9,31 9,96
DISTANZE TERRENO	-27,61 -20,82 -10,49 0,00 5,39 12,32 25,52 29,01

SCAVI E BONIFICHE	
STERRO	1,669 m²
SCOTICO	12,859 m
BONIFICA	13,567 m
RILEVATI	
RILEVATO	8,844 m²
TERRENO VEGETALE	4,754 m
SOVRASTRUTTURA STRADALE	
STRATO DI USURA	9,500 m
STRATO DI BINDER	9,680 m
STRATO DI FONDAZIONE	9,680 m
MANUFATTI	
CANALETTA	0,657 m²
CORDOLO	0,017 m²

SEZIONE N. 37
QT. PROGETTO: 36,044
DIST.PROG.: 720,000
DIST.PREC.: 20,000
DIST.SUCC.: 20,000



SCALA 1:200

QT.RIF. 25,000

QUOTE PROGETTO STRATO SUP.	35,87; 35,92; 36,04; 35,95; 36,00
QUOTE TERRENO	35,50; 35,43; 35,37; 35,22
DISTANZE PARZIALI STRATO SUP.	0,79; 0,69; 1,41; 1,25; 3,50; 3,50; 1,25; 1,41; 0,92; 0,79
DISTANZE PROGETTO STRATO SUP.	-9,65; -9,00; -8,38; -7,73; -6,94; -6,25; -4,84; -4,75; -3,50; 0,00; 3,50; 4,75; 4,84; 6,25; 7,17; 7,96; 8,61; 9,23; 9,88
DISTANZE TERRENO	-16,89; 0,00; 8,48; 16,80

SCAVI E BONIFICHE	
STERRO	2,007 m²
SCOTICO	11,157 m
BONIFICA	13,910 m
RILEVATI	
RILEVATO	10,399 m²
TERRENO VEGETALE	5,167 m
SOVRASTRUTTURA STRADALE	
STRATO DI USURA	9,500 m
STRATO DI BINDER	9,680 m
STRATO DI FONDAZIONE	9,680 m
MANUFATTI	
CANALETTA	0,657 m²
CORDOLO	0,018 m²

SEZIONE N. 38
QT. PROGETTO: 36,221
DIST.PROG.: 740,000
DIST.PREC.: 20,000
DIST.SUCC.: 20,000

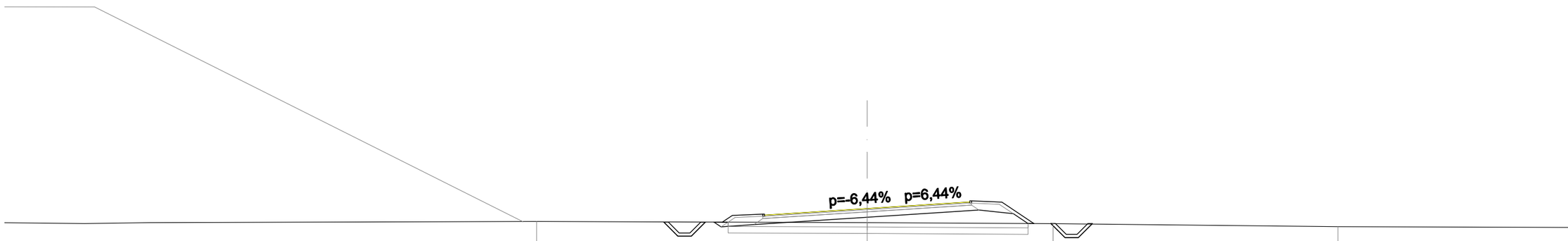

SCALA 1:200

QT.RIF. 25,000

QUOTE PROGETTO STRATO SUP.	35,87 35,92 36,22 36,48 36,53
QUOTE TERRENO	35,62 35,57 35,52 35,38
DISTANZE PARZIALI STRATO SUP.	0,79 1,41 1,25 3,50 3,50 1,25 1,41 1,48 0,79
DISTANZE PROGETTO STRATO SUP.	-9,43 -8,78 -8,16 -7,51 -6,72 -6,25 -4,84 -4,75 -3,50 0,00 3,50 4,75 4,84 6,25 7,73 8,52 9,17 9,80 10,45
DISTANZE TERRENO	-15,33 0,00 8,62 21,83

SCAVI E BONIFICHE	
STERRO	1,873 m²
SCOTICO	11,935 m
BONIFICA	14,080 m
RILEVATI	
RILEVATO	11,293 m²
TERRENO VEGETALE	5,371 m
SOVRASTRUTTURA STRADALE	
STRATO DI USURA	9,500 m
STRATO DI BINDER	9,680 m
STRATO DI FONDAZIONE	9,680 m
MANUFATTI	
CANALETTA	0,657 m²
CORDOLO	0,018 m²

SEZIONE N. 39
QT. PROGETTO: 36,399
DIST.PROG.: 760,000
DIST.PREC.: 20,000
DIST.SUCC.: 20,000

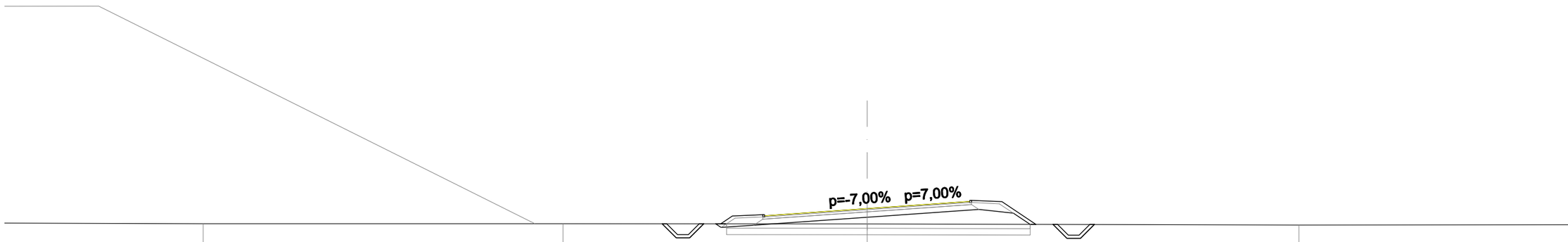

SCALA 1:200

QT.RIF. 25,000

QUOTE PROGETTO STRATO SUP.	36,02 36,07 36,40 36,68 36,73
QUOTE TERRENO	35,70 35,69 35,64
DISTANZE PARZIALI STRATO SUP.	0,79 1,41 1,25 3,50 3,50 1,25 1,41 1,58 0,79
DISTANZE PROGETTO STRATO SUP.	-9,51 -8,86 -8,23 -7,58 -6,79 -6,25 -4,84 -4,75 -3,50 0,00 3,50 4,75 4,84 6,25 7,83 8,62 9,27 9,89 10,54
DISTANZE TERRENO	-14,10 0,00 20,02

SCAVI E BONIFICHE	
STERRO	1,812 m²
SCOTICO	12,272 m
BONIFICA	14,144 m
RILEVATI	
RILEVATO	11,700 m²
TERRENO VEGETALE	5,448 m
SOVRASTRUTTURA STRADALE	
STRATO DI USURA	9,500 m
STRATO DI BINDER	9,680 m
STRATO DI FONDAZIONE	9,680 m
MANUFATTI	
CANALETTA	0,657 m²
CORDOLO	0,018 m²

SEZIONE N. 40
QT. PROGETTO: 36,577
DIST.PROG.: 780,000
DIST.PREC.: 20,000
DIST.SUCC.: 20,000

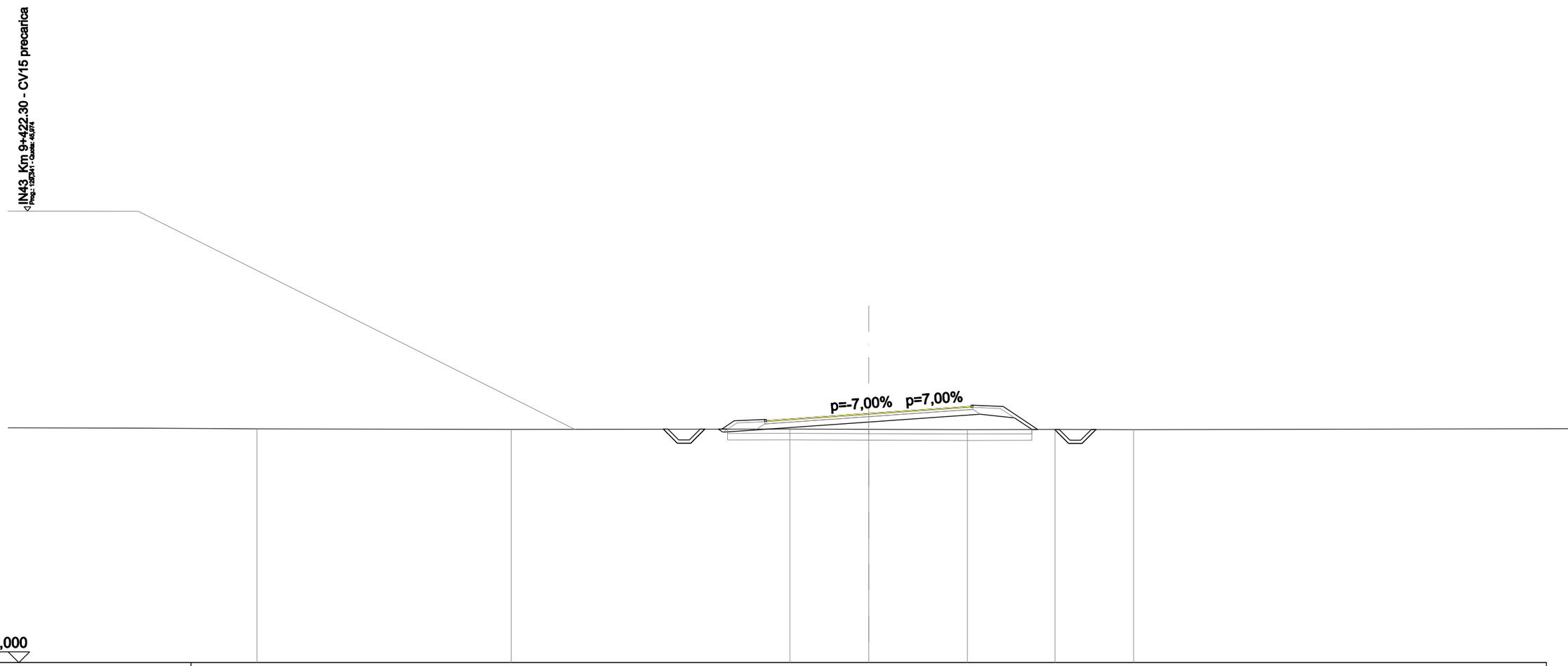

SCALA 1:200

QT.RIF. 25,000

QUOTE PROGETTO STRATO SUP.	36,19; 36,24; 36,58; 36,86; 36,91
QUOTE TERRENO	35,86; 35,83; 35,85; 35,84; 35,82; 35,83; 35,82
DISTANZE PARZIALI STRATO SUP.	0,79; 0,58; 1,41; 1,25; 3,50; 3,50; 1,25; 1,41; 1,60; 0,79
DISTANZE PROGETTO STRATO SUP.	-9,55; -8,90; -8,27; -7,62; -6,83; -6,25; -4,84; -4,75; -3,50; 0,00; 3,50; 4,75; 4,84; 6,25; 7,85; 8,64; 9,29; 9,91; 10,56
DISTANZE TERRENO	-28,43; -16,62; -3,66; 0,00; 4,59; 8,66; 12,31

SCAVI E BONIFICHE	
STERRO	1,834 m²
SCOTICO	12,383 m
BONIFICA	14,148 m
RILEVATI	
RILEVATO	11,804 m²
TERRENO VEGETALE	5,453 m
SOVRASTRUTTURA STRADALE	
STRATO DI USURA	9,500 m
STRATO DI BINDER	9,680 m
STRATO DI FONDAZIONE	9,680 m
MANUFATTI	
CANALETTA	0,657 m²
CORDOLO	0,018 m²

SEZIONE N. 41
QT. PROGETTO: 36,755
DIST.PROG.: 800,000
DIST.PREC.: 20,000
DIST.SUCC.: 20,000

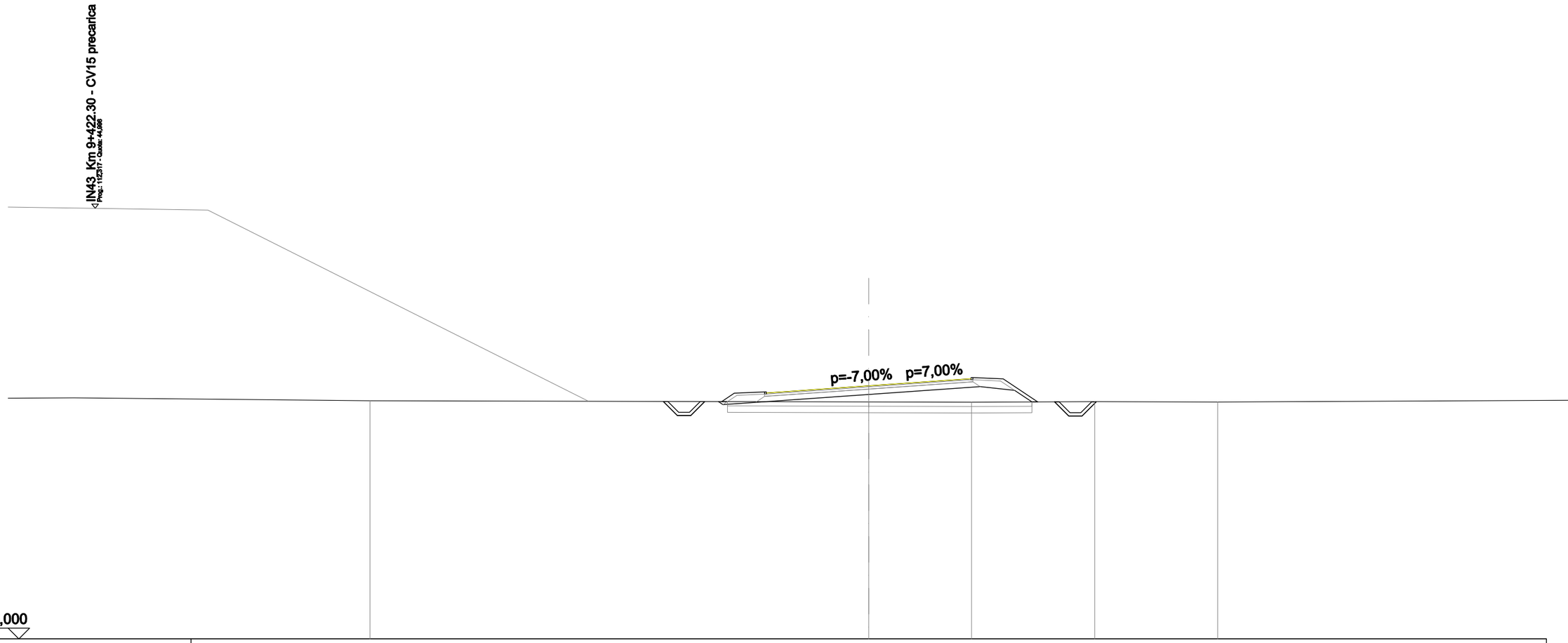

SCALA 1:200

QT.RIF. 25,000

QUOTE PROGETTO STRATO SUP.	36,37 36,42 36,75 37,04 37,09
QUOTE TERRENO	36,06 36,01 35,99 36,02 36,00
DISTANZE PARZIALI STRATO SUP.	0,79 0,58 1,41 1,25 3,50 3,50 1,25 1,41 1,61 0,79
DISTANZE PROGETTO STRATO SUP.	-9,54 -8,89 -8,27 -7,62 -6,83 -6,25 -4,84 -4,75 -3,50 0,00 3,50 4,75 4,84 6,25 7,86 8,64 9,29 9,92 10,57
DISTANZE TERRENO	-23,18 0,00 4,78 10,50 16,22

SCAVI E BONIFICHE	
STERRO	1,762 m²
SCOTICO	12,820 m
BONIFICA	14,226 m
RILEVATI	
RILEVATO	12,160 m²
TERRENO VEGETALE	5,547 m
SOVRASTRUTTURA STRADALE	
STRATO DI USURA	9,500 m
STRATO DI BINDER	9,680 m
STRATO DI FONDAZIONE	9,680 m
MANUFATTI	
CANALETTA	0,657 m²
CORDOLO	0,018 m²

SEZIONE N. 42
QT. PROGETTO: 36,933
DIST.PROG.: 820,000
DIST.PREC.: 20,000
DIST.SUCC.: 20,000



SCALA 1:200

QT.RIF. 25,000

QUOTE PROGETTO STRATO SUP.	36,55; 36,60; 36,93; 37,22; 37,27
QUOTE TERRENO	36,22; 36,18; 36,16; 36,16; 36,19; 36,34
DISTANZE PARZIALI STRATO SUP.	0,79; 0,63; 1,41; 1,25; 3,50; 3,50; 1,25; 1,41; 1,64; 0,79
DISTANZE PROGETTO STRATO SUP.	-9,59; -8,94; -8,32; -7,67; -6,88; -6,25; -4,84; -4,75; -3,50; 0,00; 3,50; 4,75; 4,84; 6,25; 7,89; 8,68; 9,33; 9,95; 10,60
DISTANZE TERRENO	-15,39; -12,47; 0,00; 10,43; 15,73; 26,21

SCAVI E BONIFICHE	
STERRO	2,449 m²
SCOTICO	10,190 m
BONIFICA	12,573 m
RILEVATI	
RILEVATO	9,604 m²
TERRENO VEGETALE	4,876 m
SOVRASTRUTTURA STRADALE	
STRATO DI USURA	9,500 m
STRATO DI BINDER	9,680 m
STRATO DI FONDAZIONE	9,680 m
MANUFATTI	
CANALETTA	0,657 m²
CORDOLO	0,018 m²

SEZIONE N. 43
QT. PROGETTO: 37,111
DIST.PROG.: 840,000
DIST.PREC.: 20,000
DIST.SUCC.: 20,000

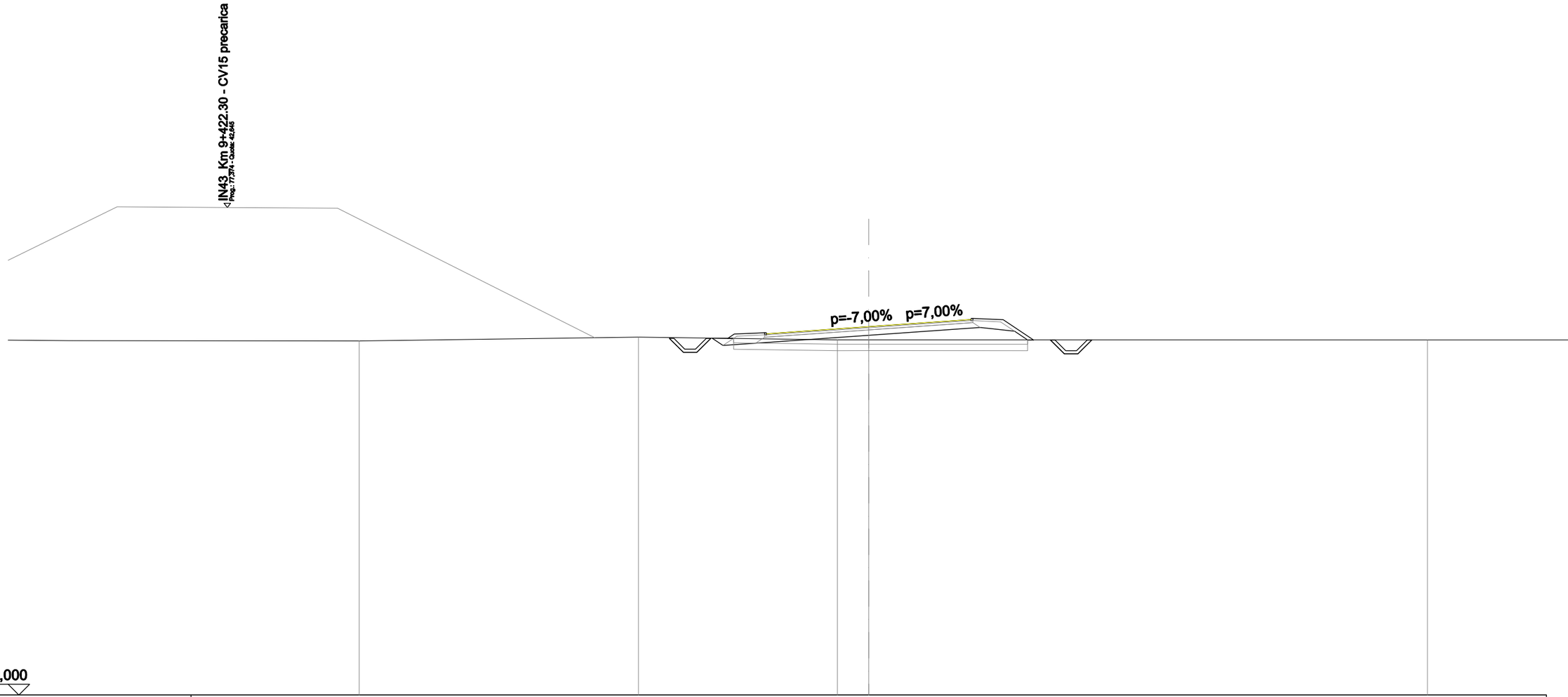

SCALA 1:200

QT.RIF. 20,000

QUOTE PROGETTO STRATO SUP.	36,73 36,78 37,11 37,39 37,44
QUOTE TERRENO	36,45 36,62 36,50 36,50 36,49
DISTANZE PARZIALI STRATO SUP.	0,79 1,41 1,25 3,50 3,50 1,25 1,41 1,41 0,79
DISTANZE PROGETTO STRATO SUP.	-9,26 -8,61 -7,99 -7,34 -6,55 -6,25 -4,84 -4,75 -3,50 0,00 3,50 4,75 4,84 6,25 7,66 8,44 9,09 9,72 10,37
DISTANZE TERRENO	-23,68 -10,70 -1,45 0,00 25,97

SCAVI E BONIFICHE	
STERRO	1,783 m²
SCOTICO	11,595 m
BONIFICA	13,588 m
RILEVATI	
RILEVATO	8,231 m²
TERRENO VEGETALE	4,776 m
SOVRASTRUTTURA STRADALE	
STRATO DI USURA	9,500 m
STRATO DI BINDER	9,680 m
STRATO DI FONDAZIONE	9,680 m
MANUFATTI	
CANALETTA	0,657 m²
CORDOLO	0,018 m²

SEZIONE N. 44
QT. PROGETTO: 37,288
DIST.PROG.: 860,000
DIST.PREC.: 20,000
DIST.SUCC.: 20,000

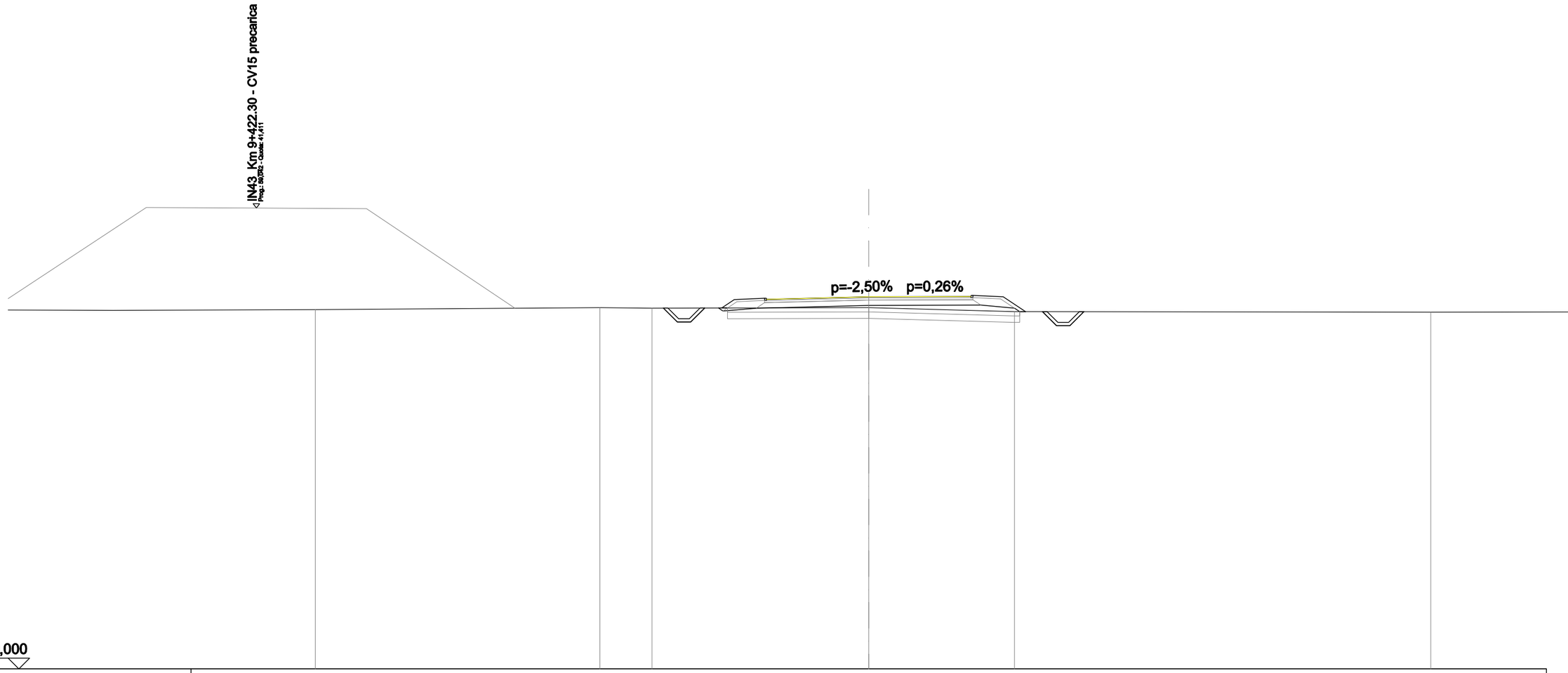

SCALA 1:200

QT.RIF. 20,000

QUOTE PROGETTO STRATO SUP.	37,12 37,17 37,29 37,25 37,30
QUOTE TERRENO	36,69 36,79 36,76 36,78 36,60 36,57
DISTANZE PARZIALI STRATO SUP.	0,79 0,59 1,41 1,25 3,50 3,50 1,25 1,41 1,04 0,79
DISTANZE PROGETTO STRATO SUP.	-9,55 -8,90 -8,27 -7,62 -6,84 -6,25 -4,84 -4,75 -3,50 0,00 -3,50 4,75 4,84 6,25 7,29 8,08 8,73 9,35 10,00
DISTANZE TERRENO	-25,72 -12,49 -10,07 0,00 6,78 26,12

SCAVI E BONIFICHE	
STERRO	2,025 m²
SCOTICO	8,711 m
BONIFICA	13,166 m
RILEVATI	
RILEVATO	6,975 m²
TERRENO VEGETALE	4,270 m
SOVRASTRUTTURA STRADALE	
STRATO DI USURA	9,500 m
STRATO DI BINDER	9,680 m
STRATO DI FONDAZIONE	9,680 m
MANUFATTI	
CANALETTA	0,657 m²
CORDOLO	0,017 m²

SEZIONE N. 45
QT. PROGETTO: 37,466
DIST.PROG.: 880,000
DIST.PREC.: 20,000
DIST.SUCC.: 20,000

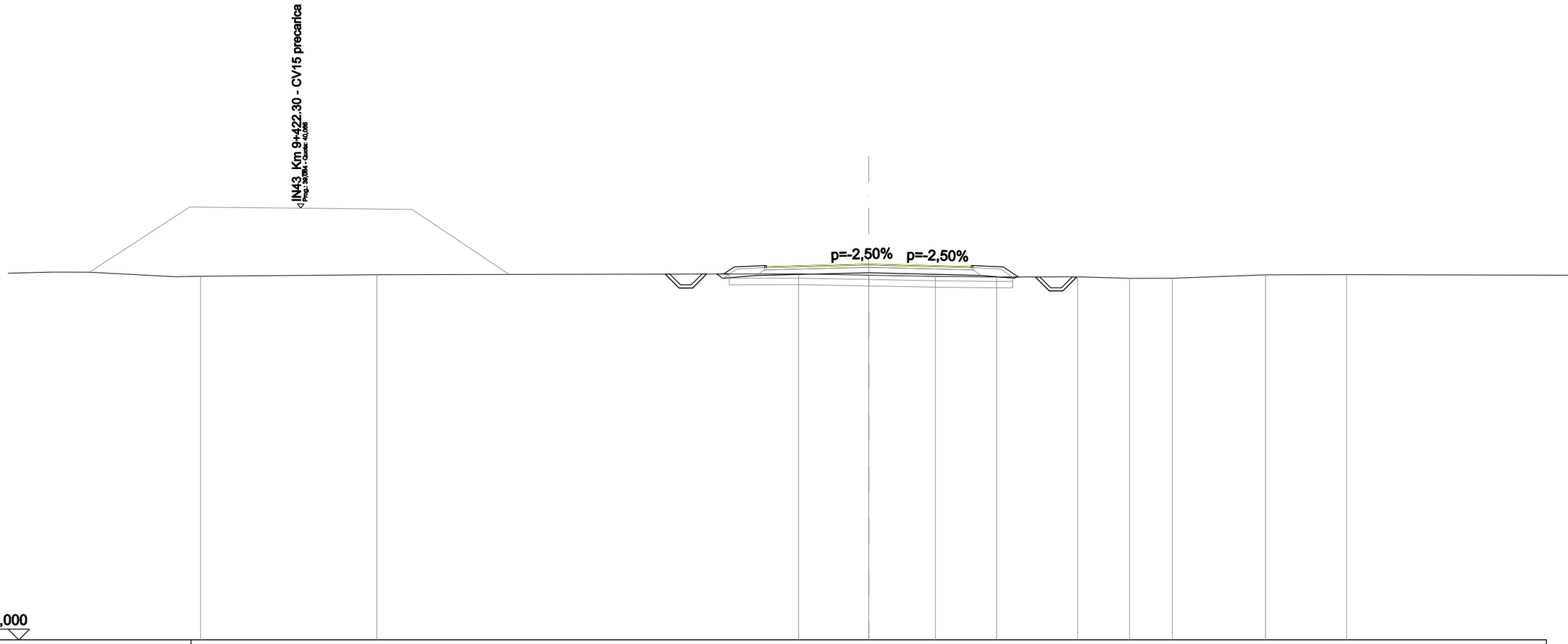

SCALA 1:200

QT.RIF. 20,000

QUOTE PROGETTO STRATO SUP.	37,30 37,35 37,47 37,30 37,35
QUOTE TERRENO	36,97 37,01 36,95 36,89 36,86 36,87 36,80 36,81 36,97 36,97
DISTANZE PARZIALI STRATO SUP.	0,79 1,41 1,25 3,50 3,50 1,25 1,41 0,71 0,79
DISTANZE PROGETTO STRATO SUP.	-9,46 -8,81 -8,19 -7,54 -6,75 -6,25 -4,84 -4,75 -3,50 0,00 -3,50 4,75 4,84 6,25 6,96 7,74 8,39 9,02 9,67
DISTANZE TERRENO	-22,86 -3,26 0,00 3,10 5,94 9,71 12,12 14,12 18,44 22,21

SCAVI E BONIFICHE	
STERRO	2,113 m²
SCOTICO	7,845 m
BONIFICA	13,028 m
RILEVATI	
RILEVATO	6,657 m²
TERRENO VEGETALE	4,106 m
SOVRASTRUTTURA STRADALE	
STRATO DI USURA	9,500 m
STRATO DI BINDER	9,680 m
STRATO DI FONDAZIONE	9,680 m
MANUFATTI	
CANALETTA	0,657 m²
CORDOLO	0,018 m²

SEZIONE N. 46
QT. PROGETTO: 37,644
DIST.PROG.: 900,000
DIST.PREC.: 20,000
DIST.SUCC.: 20,000

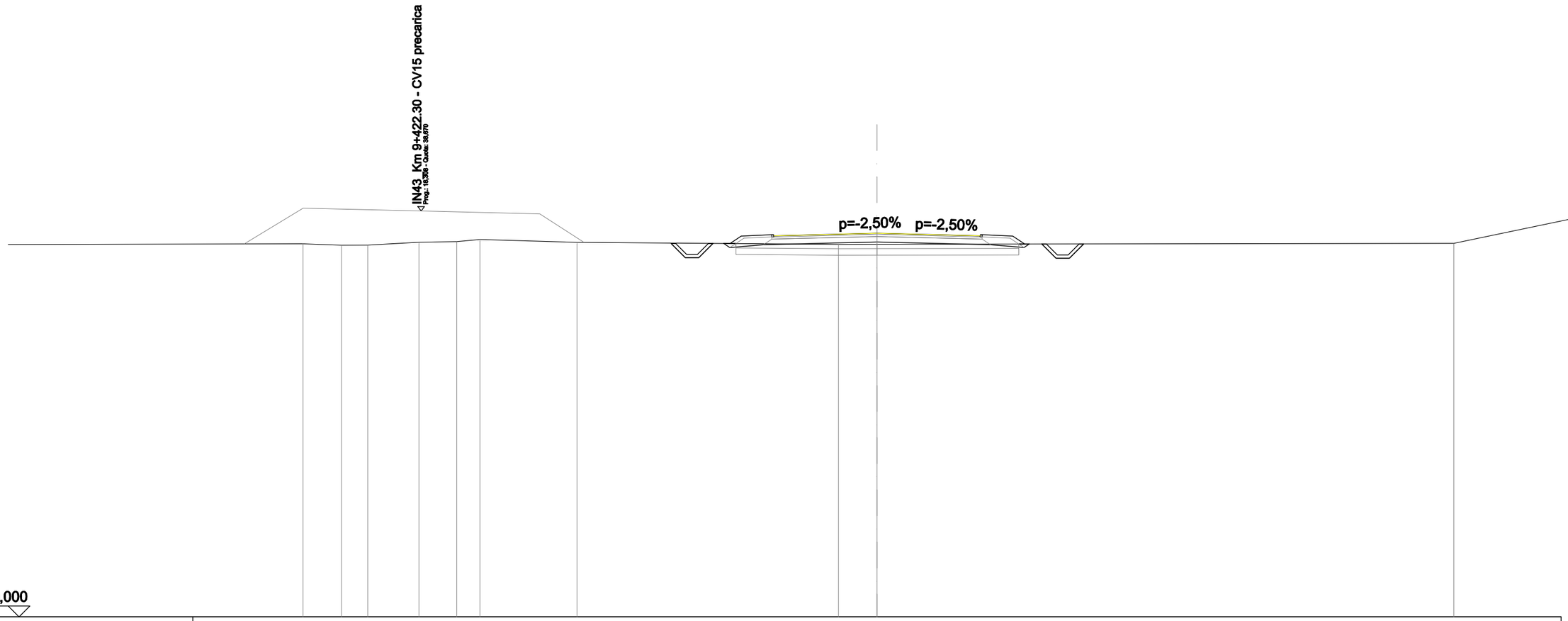

SCALA 1:200

QT.RIF. 20,000

QUOTE PROGETTO STRATO SUP.	37,48 37,53 37,64 37,48 37,53
QUOTE TERRENO	37,16 37,09 37,10 37,23 37,26 37,36 37,22 37,13 37,14 37,18
DISTANZE PARZIALI STRATO SUP.	0,79 1,41 1,25 3,50 3,50 1,25 1,41 0,79
DISTANZE PROGETTO STRATO SUP.	-9,48 -8,83 -8,20 -7,55 -6,77 -6,25 -4,84 -4,75 -3,50 0,00 3,50 4,75 4,84 6,25 6,80 7,59 8,24 8,86 9,51
DISTANZE TERRENO	-26,43 -24,65 -23,44 -21,08 -19,35 -18,28 -13,81 -1,77 0,00 26,56

SCAVI E BONIFICHE	
STERRO	3,388 m²
BONIFICA	12,193 m
RILEVATI	
RILEVATO	4,991 m²
TERRENO VEGETALE	3,826 m
SOVRASTRUTTURA STRADALE	
STRATO DI USURA	9,616 m
STRATO DI BINDER	9,796 m
STRATO DI FONDAZIONE	9,796 m
MANUFATTI	
CANALETTA	0,657 m²
CORDOLO	0,018 m²

SEZIONE N. 47
QT. PROGETTO: 37,822
DIST.PROG.: 920,000
DIST.PREC.: 20,000
DIST.SUCC.: 20,000

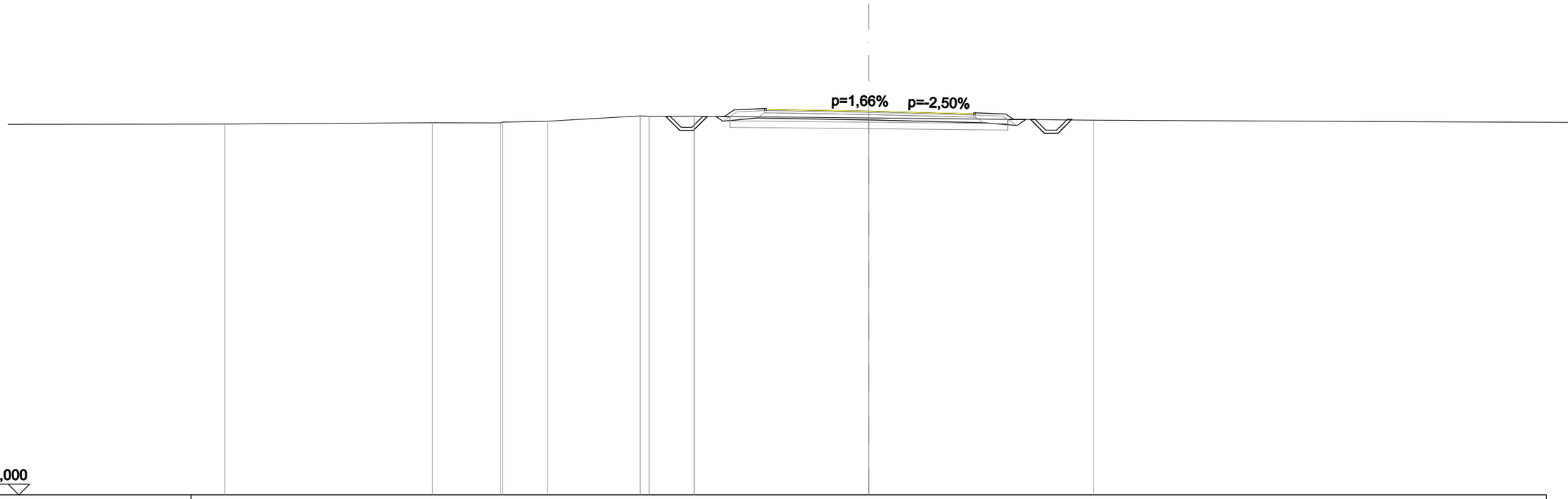

SCALA 1:200

QT.RIF. 20,000

QUOTE PROGETTO STRATO SUP.	37,85 37,90 37,82 37,65 37,70
QUOTE TERRENO	37,23 37,29 37,28 37,32 37,36 37,61 37,59 37,59 37,51 37,41
DISTANZE PARZIALI STRATO SUP.	0,79 1,41 1,25 3,50 3,62 1,25 1,41 0,79
DISTANZE PROGETTO STRATO SUP.	-9,43 -8,78 -8,16 -7,51 -6,72 -6,25 -4,84 -4,75 -3,50 0,00 3,62 4,87 4,96 6,37 7,52 8,17 8,79 9,44
DISTANZE TERRENO	-29,93 -20,28 -17,12 -17,02 -14,92 -10,62 -10,20 -8,11 0,00 10,45

SCAVI E BONIFICHE	
STERRO	3,552 m²
SCOTICO	7,457 m
BONIFICA	10,548 m
RILEVATI	
RILEVATO	8,024 m²
TERRENO VEGETALE	4,976 m
SOVRASTRUTTURA STRADALE	
STRATO DI USURA	9,749 m
STRATO DI BINDER	9,929 m
STRATO DI FONDAZIONE	9,929 m
MANUFATTI	
CANALETTA	0,657 m²
CORDOLO	0,018 m²

SEZIONE N. 48
QT. PROGETTO: 37,986
DIST.PROG.: 940,000
DIST.PREC.: 20,000
DIST.SUCC.: 20,000

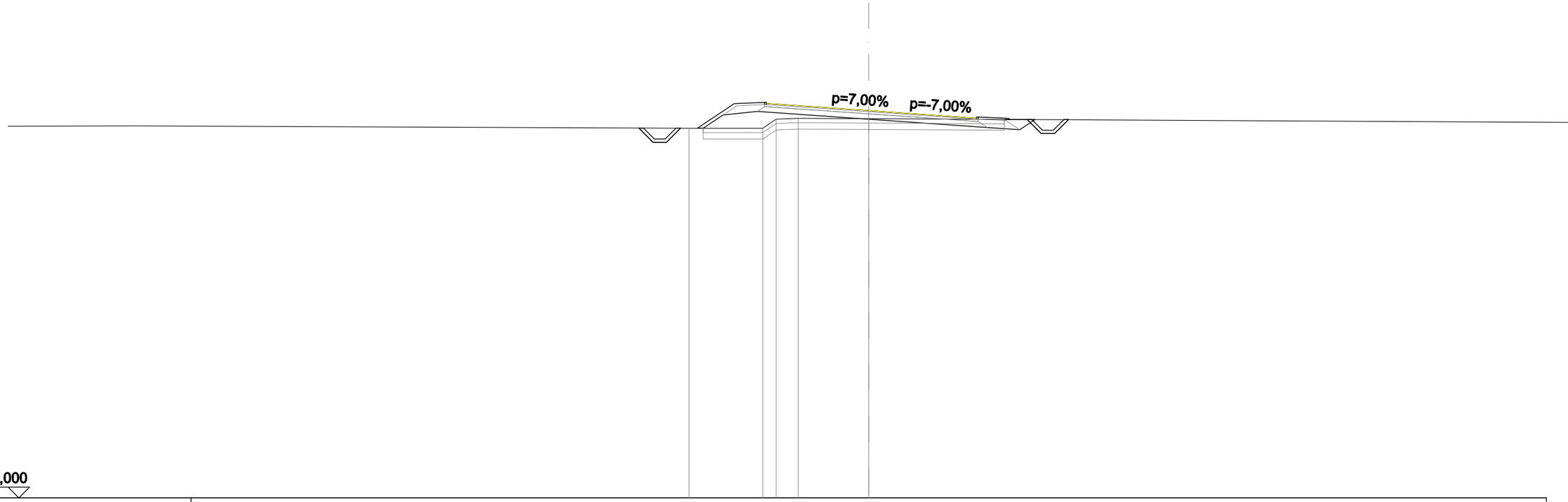

SCALA 1:200

QT.RIF. 20,000

QUOTE PROGETTO STRATO SUP.	38,27; 38,32; 37,99; 37,59; 37,64
QUOTE TERRENO	37,16; 37,17; 37,59; 37,63; 37,61
DISTANZE PARZIALI STRATO SUP.	0,79; 1,71; 1,41; 1,25; 3,50; 3,75; 1,25; 1,41; 0,79
DISTANZE PROGETTO STRATO SUP.	-10,68; -10,03; -9,40; -8,75; -7,96; -6,25; -4,84; -4,75; -3,50; 0,00; 3,75; 5,00; 5,09; 6,50; 7,36; 8,01; 8,64; 9,29
DISTANZE TERRENO	-8,35; -4,92; -4,30; -3,28; 0,00

SCAVI E BONIFICHE	
STERRO	2,650 m²
SCOTICO	11,109 m
BONIFICA	12,968 m
RILEVATI	
RILEVATO	12,076 m²
TERRENO VEGETALE	5,230 m
SOVRASTRUTTURA STRADALE	
STRATO DI USURA	9,750 m
STRATO DI BINDER	9,930 m
STRATO DI FONDAZIONE	9,930 m
MANUFATTI	
CANALETTA	0,657 m²
CORDOLO	0,017 m²

SEZIONE N. 49
QT. PROGETTO: 38,102
DIST.PROG.: 960,000
DIST.PREC.: 20,000
DIST.SUCC.: 20,000

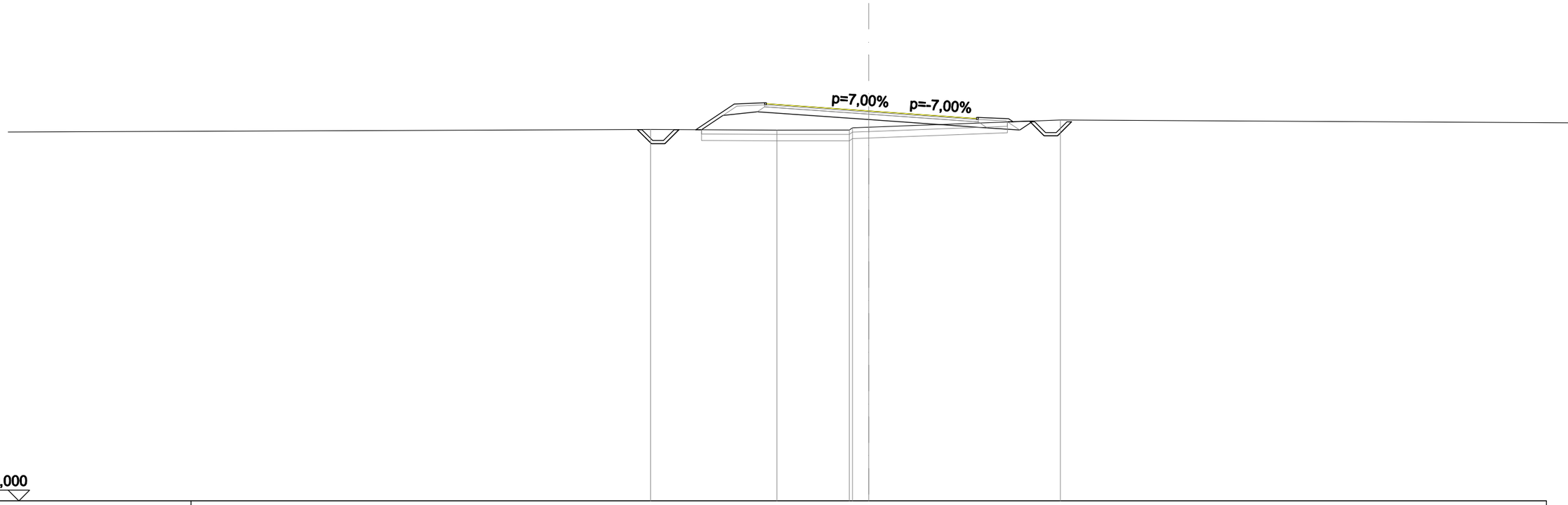

SCALA 1:200

QT.RIF. 20,000

QUOTE PROGETTO STRATO SUP.	38,38 38,43 38,10 37,70 37,75
QUOTE TERRENO	37,24 37,21 37,21 37,35 37,68
DISTANZE PARZIALI STRATO SUP.	0,79 1,79 1,41 1,25 3,50 3,75 1,25 1,41 0,79
DISTANZE PROGETTO STRATO SUP.	-10,75 -10,10 -9,48 -8,83 -8,04 -6,25 -4,84 -4,75 -3,50 0,00 3,75 5,00 5,09 6,50 7,50 8,15 8,78 9,43
DISTANZE TERRENO	-10,14 -4,27 -0,90 0,00 8,91

SCAVI E BONIFICHE	
STERRO	1,949 m²
SCOTICO	12,848 m
BONIFICA	14,452 m
RILEVATI	
RILEVATO	13,124 m²
TERRENO VEGETALE	5,608 m
SOVRASTRUTTURA STRADALE	
STRATO DI USURA	9,671 m
STRATO DI BINDER	9,851 m
STRATO DI FONDAZIONE	9,851 m
MANUFATTI	
CANALETTA	0,657 m²
CORDOLO	0,018 m²

SEZIONE N. 50
QT. PROGETTO: 38,217
DIST.PROG.: 980,000
DIST.PREC.: 20,000
DIST.SUCC.: 20,000

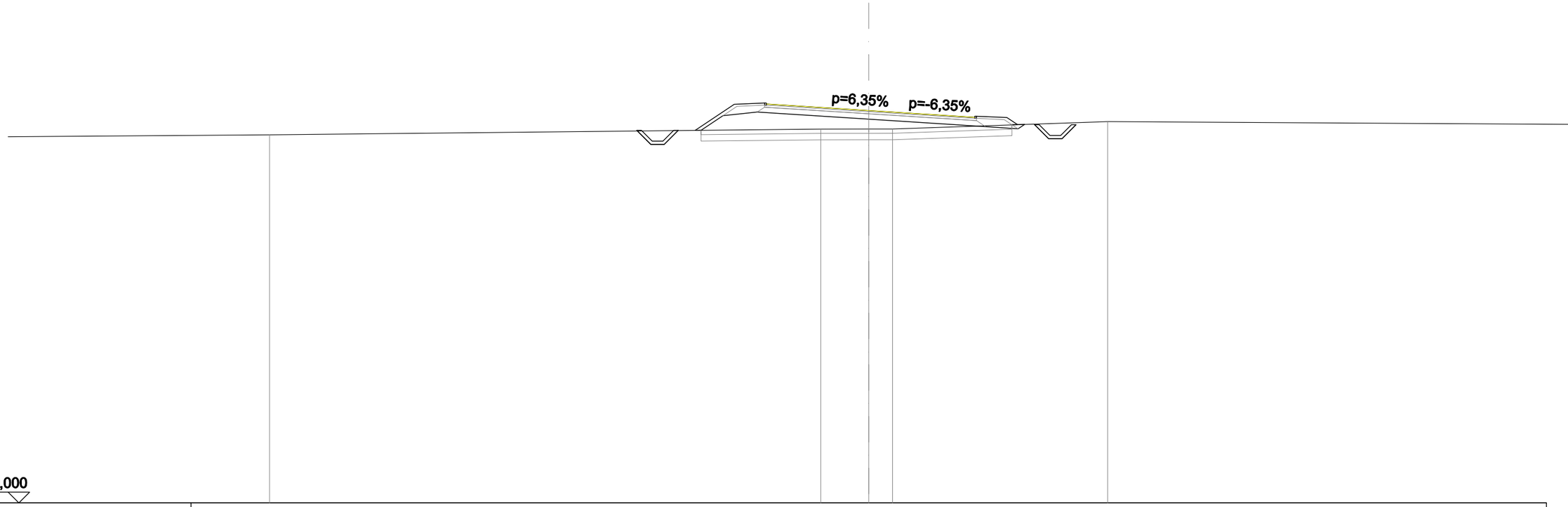

SCALA 1:200

QT.RIF. 20,000

QUOTE PROGETTO STRATO SUP.	38,47; 38,52; 38,22; 37,85; 37,90
QUOTE TERRENO	37,09; 37,36; 37,36; 37,36; 37,70
DISTANZE PARZIALI STRATO SUP.	0,79; 1,82; 1,41; 1,25; 3,50; 3,67; 1,25; 1,41; 0,79
DISTANZE PROGETTO STRATO SUP.	-10,78; -10,13; -9,50; -8,85; -8,07; -6,25; -4,84; -4,75; -3,50; 0,00; 3,67; 4,92; 5,01; 6,42; 6,92; 7,71; 8,36; 8,98; 9,63
DISTANZE TERRENO	-27,85; -2,23; 0,00; 1,11; 11,10

SCAVI E BONIFICHE	
STERRO	1,693 m²
SCOTICO	13,979 m
BONIFICA	13,986 m
RILEVATI	
RILEVATO	10,912 m²
TERRENO VEGETALE	5,256 m
SOVRASTRUTTURA STRADALE	
STRATO DI USURA	9,500 m
STRATO DI BINDER	9,680 m
STRATO DI FONDAZIONE	9,680 m
MANUFATTI	
CANALETTA	0,657 m²
CORDOLO	0,018 m²

SEZIONE N. 51
QT. PROGETTO: 38,332
DIST.PROG.: 1000,000
DIST.PREC.: 20,000
DIST.SUCC.: 20,000

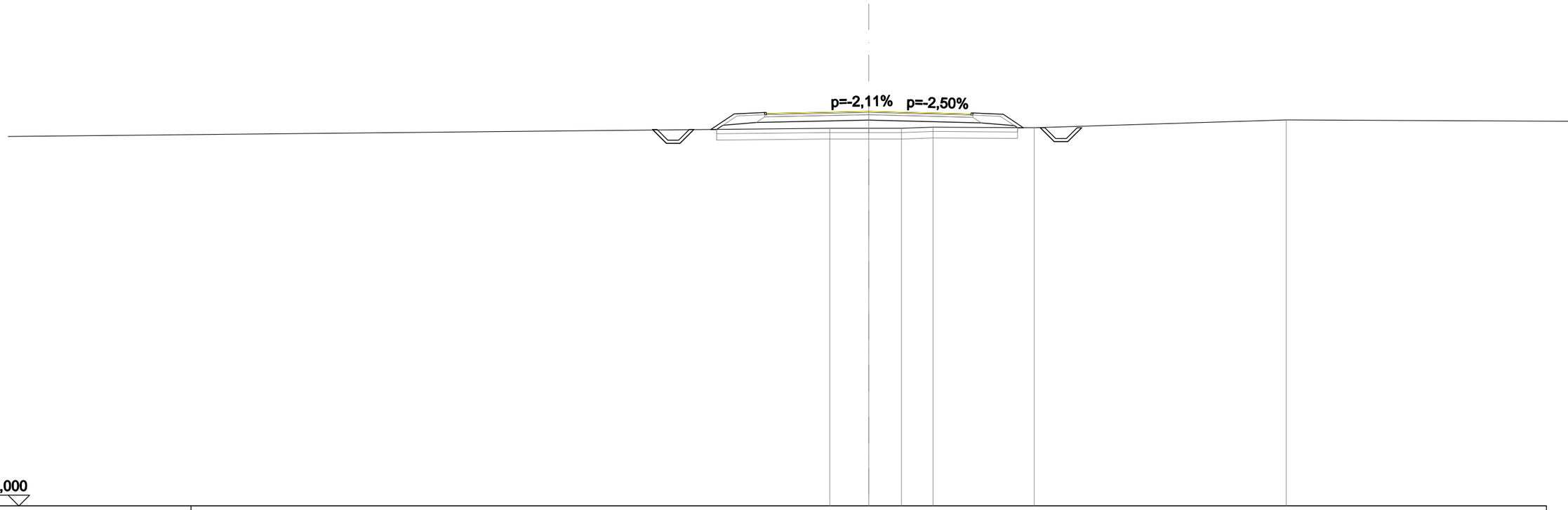

SCALA 1:200

QT.RIF. 20,000

QUOTE PROGETTO STRATO SUP.	38,18 38,23 38,33 38,16 38,21
QUOTE TERRENO	37,55 37,55 37,55 37,60 37,58 37,94
DISTANZE PARZIALI STRATO SUP.	0,79 1,09 1,41 1,25 3,50 3,50 1,25 1,41 0,94 0,79
DISTANZE PROGETTO STRATO SUP.	-10,05 -9,40 -8,78 -8,13 -7,34 -6,25 -4,84 -4,75 -3,50 0,00 -3,50 4,75 4,84 6,25 7,19 7,98 8,63 9,25 9,90
DISTANZE TERRENO	-1,81 0,00 1,52 2,99 7,69 19,40

SCAVI E BONIFICHE	
STERRO	5,733 m²
BONIFICA	4,712 m
RILEVATI	
RILEVATO	2,681 m²
TERRENO VEGETALE	2,117 m
SOVRASTRUTTURA STRADALE	
STRATO DI USURA	10,390 m
STRATO DI BINDER	10,480 m
STRATO DI FONDAZIONE	10,480 m
MANUFATTI	
CANALETTA	0,750 m²
CORDOLO	0,009 m²

SEZIONE N. 52
QT. PROGETTO: 38,447
DIST.PROG.: 1020,000
DIST.PREC.: 20,000
DIST.SUCC.: 20,000

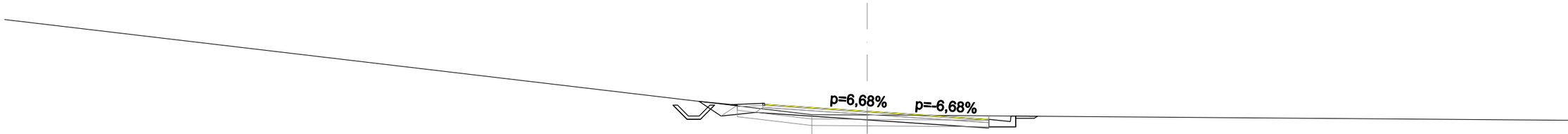

SCALA 1:200

QT.RIF. 25,000

QUOTE PROGETTO STRATO SUP.	38,71 38,76 38,45 38,07 38,02
QUOTE TERRENO	38,29 38,27
DISTANZE PARZIALI STRATO SUP.	0,79 1,41 1,25 3,50 4,39 1,25 1,00 0,65
DISTANZE PROGETTO STRATO SUP.	-9,00 -8,35 -7,73 -7,08 -6,29 -6,25 -4,84 -4,75 -3,50 0,00 4,39 5,64 6,64 7,54 7,54
DISTANZE TERRENO	-2,56 0,00

SCAVI E BONIFICHE	
STERRO	5,153 m²
SCOTICO	1,416 m
BONIFICA	5,524 m
RILEVATI	
RILEVATO	3,193 m²
TERRENO VEGETALE	2,883 m
SOVRASTRUTTURA STRADALE	
STRATO DI USURA	11,000 m
STRATO DI BINDER	11,090 m
STRATO DI FONDAZIONE	11,090 m
MANUFATTI	
CANALETTA	0,750 m²
CORDOLO	0,009 m²

SEZIONE N. 53
QT. PROGETTO: 38,557
DIST.PROG.: 1040,000
DIST.PREC.: 20,000
DIST.SUCC.: 20,000

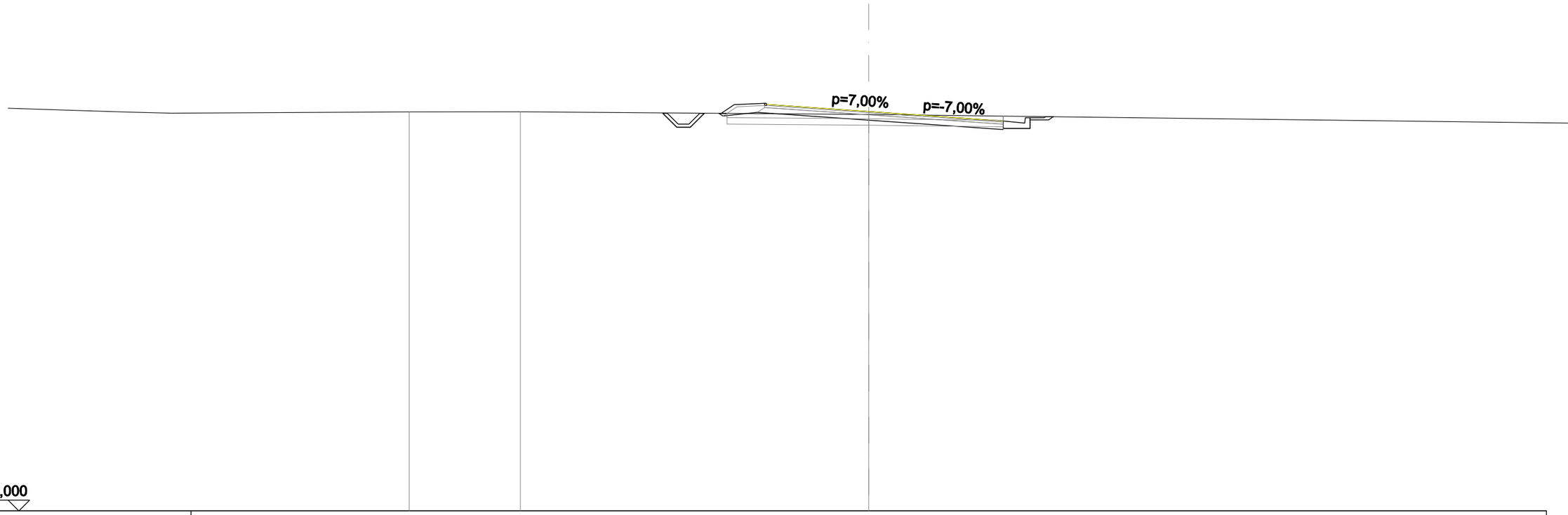

SCALA 1:200

QT.RIF. 20,000

QUOTE PROGETTO STRATO SUP.	38,84 38,89 38,56 38,07 38,12
QUOTE TERRENO	38,54 38,55 38,42
DISTANZE PARZIALI STRATO SUP.	0,79 0,61 1,41 1,25 3,50 5,00 1,25 1,00 0,65
DISTANZE PROGETTO STRATO SUP.	-9,57 -8,92 -8,29 -7,64 -6,86 -6,25 -4,84 -4,75 -3,50 0,00 5,00 6,25 7,25 8,15 8,23
DISTANZE TERRENO	-21,36 -16,19 0,00

SCAVI E BONIFICHE	
STERRO	4,902 m²
BONIFICA	6,386 m
RILEVATI	
RILEVATO	3,898 m²
TERRENO VEGETALE	3,504 m
SOVRASTRUTTURA STRADALE	
STRATO DI USURA	10,253 m
STRATO DI BINDER	10,433 m
STRATO DI FONDAZIONE	10,433 m
MANUFATTI	
CANALETTA	0,657 m²
CORDOLO	0,017 m²

SEZIONE N. 54
QT. PROGETTO: 38,620
DIST.PROG.: 1060,000
DIST.PREC.: 20,000
DIST.SUCC.: 20,000

SCALA 1:200

QT.RIF. 20,000

QUOTE PROGETTO STRATO SUP.	38,68 38,73 38,62 38,48 38,43
QUOTE TERRENO	38,53 38,41
DISTANZE PARZIALI STRATO SUP.	0,79 1,41 1,25 3,50 4,25 1,25 1,41 0,79
DISTANZE PROGETTO STRATO SUP.	-9,31 -8,66 -8,03 -7,38 -6,59 -6,25 -4,84 -4,75 -3,50 0,00 4,25 5,50 5,59 7,00 8,01 8,66 9,29 9,94
DISTANZE TERRENO	-10,10 0,00

SCAVI E BONIFICHE	
STERRO	2,741 m²
SCOTICO	2,360 m
BONIFICA	12,139 m
RILEVATI	
RILEVATO	5,630 m²
TERRENO VEGETALE	3,890 m
SOVRASTRUTTURA STRADALE	
STRATO DI USURA	9,500 m
STRATO DI BINDER	9,680 m
STRATO DI FONDAZIONE	9,680 m
MANUFATTI	
CANALETTA	0,657 m²
CORDOLO	0,017 m²

SEZIONE N. 55
QT. PROGETTO: 38,677
DIST.PROG.: 1080,000
DIST.PREC.: 20,000
DIST.SUCC.: 20,000

SCALA 1:200

QT.RIF. 20,000

QUOTE PROGETTO STRATO SUP.	38,51 38,56 38,68 38,51 38,56
QUOTE TERRENO	39,06 38,37 38,25
DISTANZE PARZIALI STRATO SUP.	0,79 1,41 1,25 3,50 3,50 1,25 1,41 0,79
DISTANZE PROGETTO STRATO SUP.	-9,30 -8,65 -8,02 -7,37 -6,58 -6,25 -4,84 -4,75 -3,50 0,00 3,50 4,75 4,84 6,25 6,81 7,59 8,24 8,87 9,52
DISTANZE TERRENO	-24,92 -10,53 0,00

SCAVI E BONIFICHE	
STERRO	1,708 m²
SCOTICO	12,664 m
BONIFICA	13,506 m
RILEVATI	
RILEVATO	8,766 m²
TERRENO VEGETALE	4,679 m
SOVRASTRUTTURA STRADALE	
STRATO DI USURA	9,500 m
STRATO DI BINDER	9,680 m
STRATO DI FONDAZIONE	9,680 m
MANUFATTI	
CANALETTA	0,657 m²
CORDOLO	0,018 m²

SEZIONE N. 56
QT. PROGETTO: 38,734
DIST.PROG.: 1100,000
DIST.PREC.: 20,000
DIST.SUCC.: 20,000

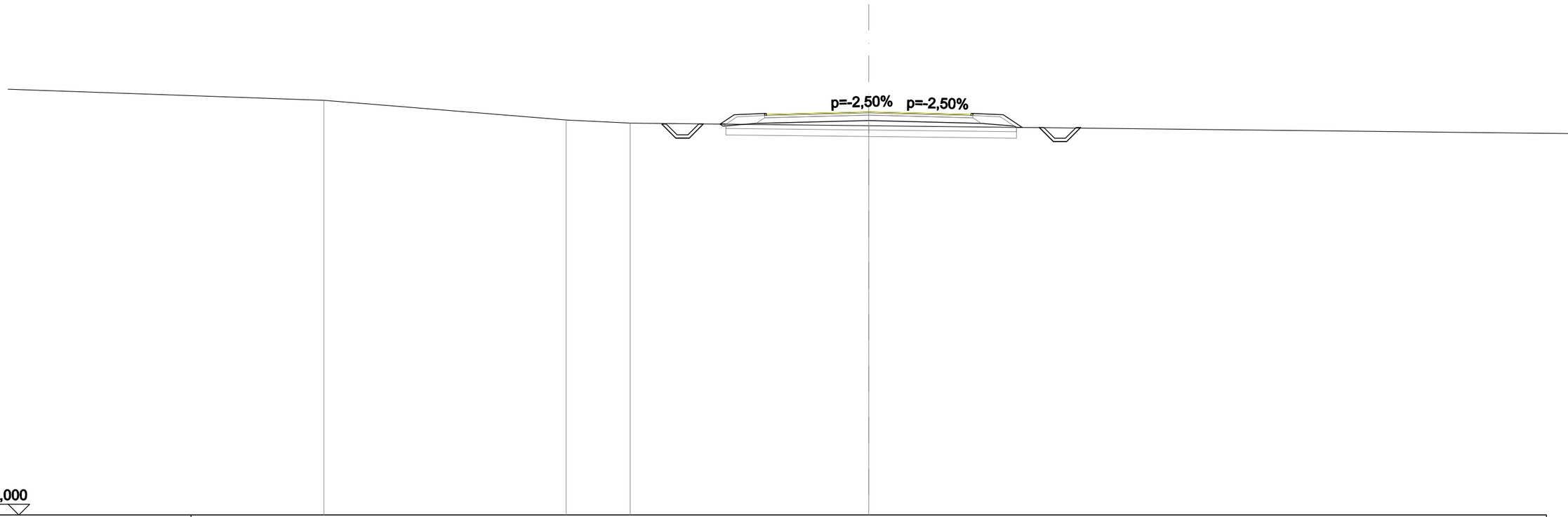

SCALA 1:200

QT.RIF. 20,000

QUOTE PROGETTO STRATO SUP.	38,57 38,62 38,73 38,57 38,62
QUOTE TERRENO	39,27 38,36 38,22 38,09
DISTANZE PARZIALI STRATO SUP.	0,79 0,65 1,41 1,25 3,50 3,50 1,25 1,41 0,89 0,79
DISTANZE PROGETTO STRATO SUP.	-9,62 -8,97 -8,34 -7,69 -6,90 -6,25 -4,84 -4,75 -3,50 0,00 3,50 4,75 4,84 6,25 7,14 7,93 8,58 9,20 9,85
DISTANZE TERRENO	-25,32 -14,06 -11,08 0,00

SCAVI E BONIFICHE	
STERRO	1,708 m²
SCOTICO	12,816 m
BONIFICA	13,607 m
RILEVATI	
RILEVATO	9,274 m²
TERRENO VEGETALE	4,800 m
SOVRASTRUTTURA STRADALE	
STRATO DI USURA	9,500 m
STRATO DI BINDER	9,680 m
STRATO DI FONDAZIONE	9,680 m
MANUFATTI	
CANALETTA	0,657 m²
CORDOLO	0,017 m²

SEZIONE N. 57
QT. PROGETTO: 38,792
DIST.PROG.: 1120,000
DIST.PREC.: 20,000
DIST.SUCC.: 20,000

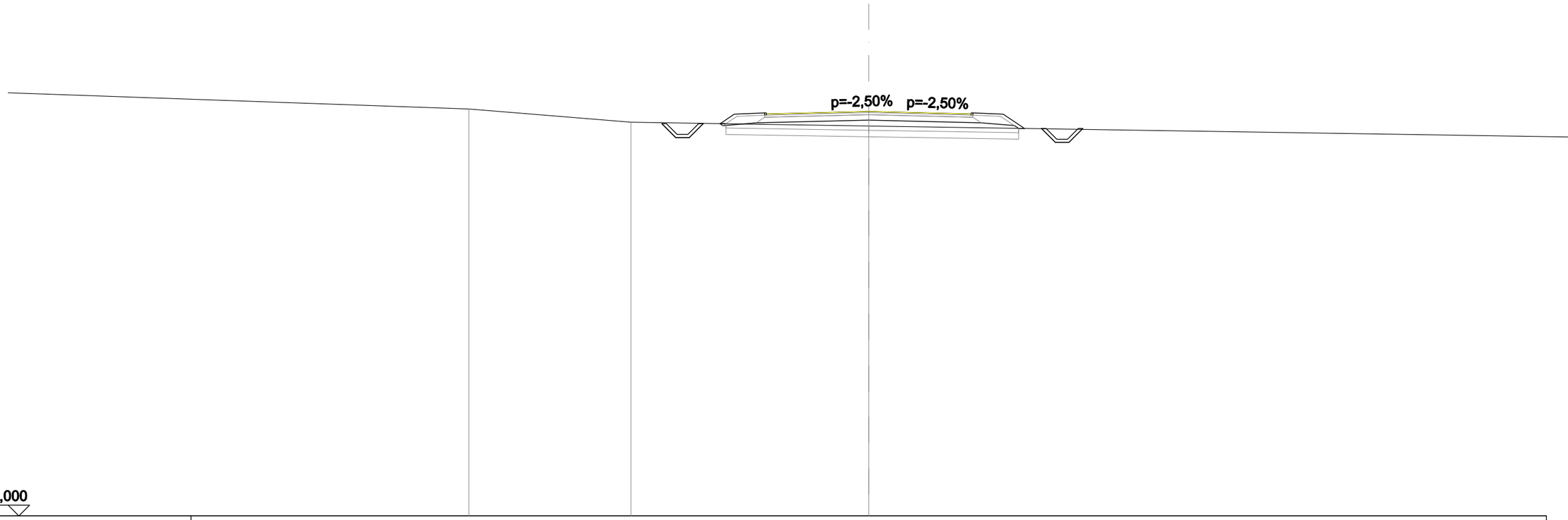

SCALA 1:200

QT.RIF. 20,000

QUOTE PROGETTO STRATO SUP.	38,62 38,67 38,79 38,62 38,67
QUOTE TERRENO	38,91 38,29 38,12
DISTANZE PARZIALI STRATO SUP.	0,79 0,65 1,41 1,25 3,50 3,50 1,25 1,41 0,99 0,79
DISTANZE PROGETTO STRATO SUP.	-9,62 -8,97 -8,34 -7,69 -6,90 -6,25 -4,84 -4,75 -3,50 0,00 3,50 4,75 4,84 6,25 7,24 8,03 8,68 9,30 9,95
DISTANZE TERRENO	-18,59 -11,05 0,00

SCAVI E BONIFICHE	
STERRO	1,896 m²
SCOTICO	11,042 m
BONIFICA	13,301 m
RILEVATI	
RILEVATO	7,785 m²
TERRENO VEGETALE	4,433 m
SOVRASTRUTTURA STRADALE	
STRATO DI USURA	9,500 m
STRATO DI BINDER	9,680 m
STRATO DI FONDAZIONE	9,680 m
MANUFATTI	
CANALETTA	0,657 m²
CORDOLO	0,018 m²

SEZIONE N. 58
QT. PROGETTO: 38,849
DIST.PROG.: 1140,000
DIST.PREC.: 20,000
DIST.SUCC.: 20,000

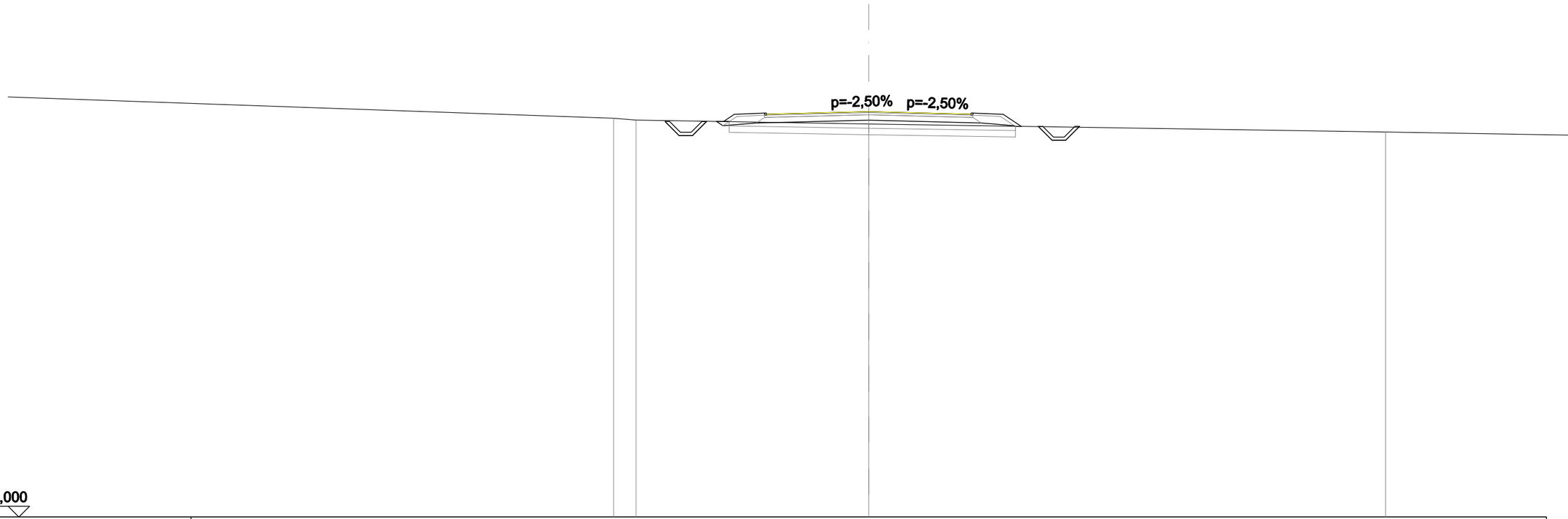

SCALA 1:200

QT.RIF. 20,000

QUOTE PROGETTO STRATO SUP.	38,68 38,73 38,85 38,68 38,73
QUOTE TERRENO	38,54 38,45 38,27 37,90
DISTANZE PARZIALI STRATO SUP.	0,79 1,41 1,25 3,50 3,50 1,25 1,41 0,84 0,79
DISTANZE PROGETTO STRATO SUP.	-9,46 -8,81 -8,19 -7,54 -6,75 -6,25 -4,84 -4,75 -3,50 0,00 3,50 4,75 4,84 6,25 7,09 7,88 8,53 9,15 9,80
DISTANZE TERRENO	-11,86 -10,81 0,00 24,02

SCAVI E BONIFICHE	
STERRO	1,945 m²
SCOTICO	10,109 m
BONIFICA	13,240 m
RILEVATI	
RILEVATO	7,335 m²
TERRENO VEGETALE	4,359 m
SOVRASTRUTTURA STRADALE	
STRATO DI USURA	9,500 m
STRATO DI BINDER	9,680 m
STRATO DI FONDAZIONE	9,680 m
MANUFATTI	
CANALETTA	0,657 m²
CORDOLO	0,017 m²

SEZIONE N. 59
QT. PROGETTO: 38,906
DIST.PROG.: 1160,000
DIST.PREC.: 20,000
DIST.SUCC.: 20,000

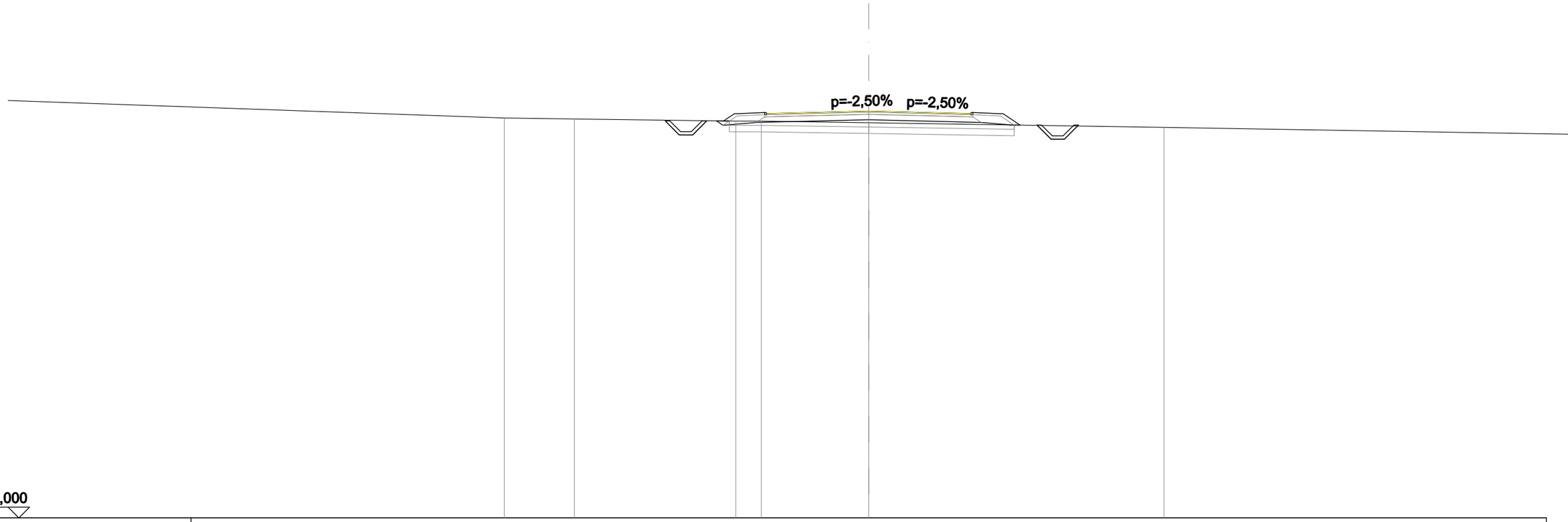

SCALA 1:200

QT.RIF. 20,000

QUOTE PROGETTO STRATO SUP.	38,74 38,79 38,91 38,74 38,79
QUOTE TERRENO	38,59 38,54 38,44 38,44 38,36 38,15
DISTANZE PARZIALI STRATO SUP.	0,79 1,41 1,25 3,50 3,50 1,25 1,41 0,78 0,79
DISTANZE PROGETTO STRATO SUP.	-9,46 -8,81 -8,18 -7,53 -6,74 -6,25 -4,84 -4,75 -3,50 0,00 3,50 4,75 4,84 6,25 7,03 7,82 8,47 9,10 9,75
DISTANZE TERRENO	-16,94 -13,68 -6,18 -4,99 0,00 13,72

SCAVI E BONIFICHE	
STERRO	1,909 m²
SCOTICO	10,744 m
BONIFICA	13,265 m
RILEVATI	
RILEVATO	7,584 m²
TERRENO VEGETALE	4,389 m
SOVRASTRUTTURA STRADALE	
STRATO DI USURA	9,500 m
STRATO DI BINDER	9,680 m
STRATO DI FONDAZIONE	9,680 m
MANUFATTI	
CANALETTA	0,657 m²
CORDOLO	0,018 m²

SEZIONE N. 60
QT. PROGETTO: 38,963
DIST.PROG.: 1180,000
DIST.PREC.: 20,000
DIST.SUCC.: 20,000

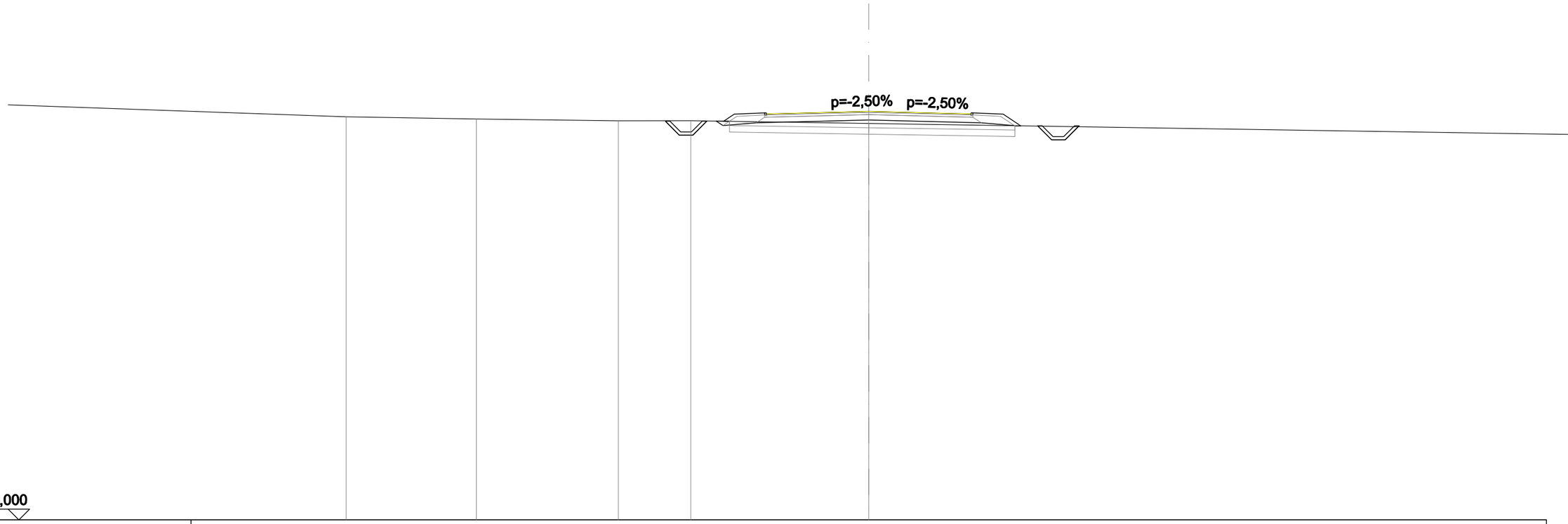

SCALA 1:200

QT.RIF. 20,000

QUOTE PROGETTO STRATO SUP.	38,79 38,84 38,96 38,79 38,84
QUOTE TERRENO	38,71 38,61 38,53 38,53 38,40
DISTANZE PARZIALI STRATO SUP.	0,79 1,41 1,25 3,50 3,50 1,25 1,41 0,81 0,79
DISTANZE PROGETTO STRATO SUP.	-9,45 -8,80 -8,18 -7,53 -6,74 -6,25 -4,84 -4,75 -3,50 0,00 3,50 4,75 4,84 6,25 7,06 7,85 8,50 9,13 9,78
DISTANZE TERRENO	-24,29 -18,24 -11,64 -8,27 0,00

SCAVI E BONIFICHE	
STERRO	1,866 m²
SCOTICO	11,245 m
BONIFICA	13,322 m
RILEVATI	
RILEVATO	7,862 m²
TERRENO VEGETALE	4,458 m
SOVRASTRUTTURA STRADALE	
STRATO DI USURA	9,500 m
STRATO DI BINDER	9,680 m
STRATO DI FONDAZIONE	9,680 m
MANUFATTI	
CANALETTA	0,657 m²
CORDOLO	0,018 m²

SEZIONE N. 61
QT. PROGETTO: 39,020
DIST.PROG.: 1200,000
DIST.PREC.: 20,000
DIST.SUCC.: 20,000

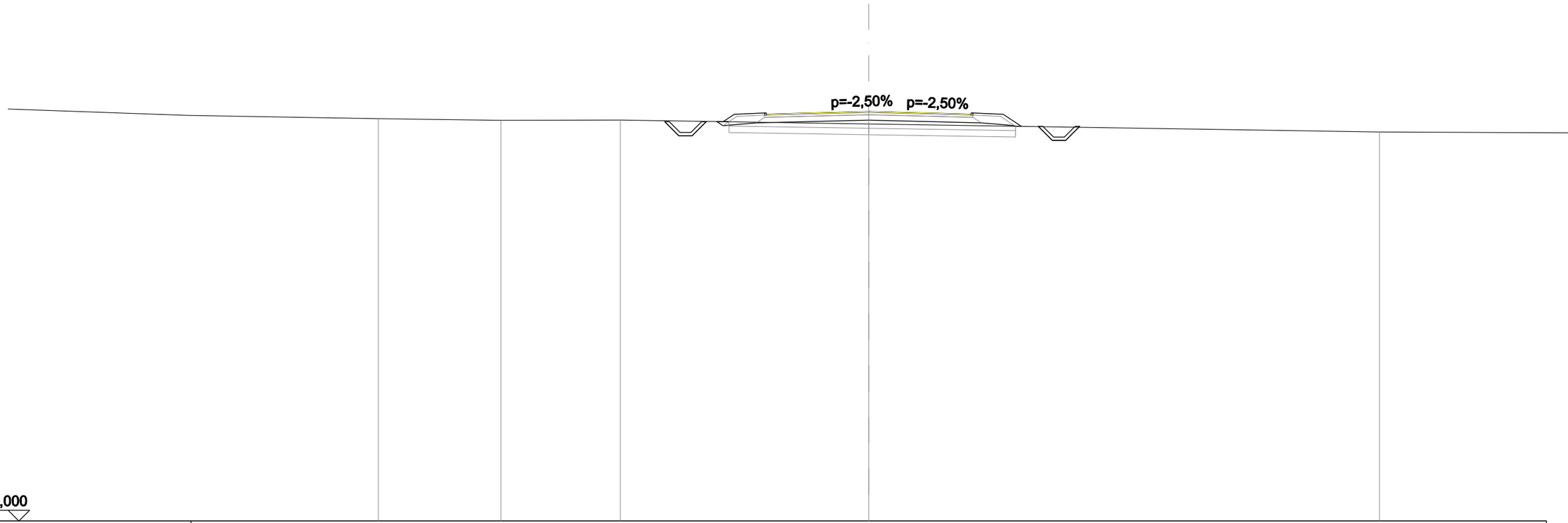

SCALA 1:200

QT.RIF. 20,000

QUOTE PROGETTO STRATO SUP.	38,85 38,90 39,02 38,85 38,90
QUOTE TERRENO	38,68 38,61 38,62 38,44 38,07
DISTANZE PARZIALI STRATO SUP.	0,79 1,41 1,25 3,50 3,50 1,25 1,41 0,84 0,79
DISTANZE PROGETTO STRATO SUP.	-9,48 -8,83 -8,21 -7,56 -6,77 -6,25 -4,84 -4,75 -3,50 0,00 3,50 4,75 4,84 6,25 7,09 7,88 8,53 9,16 9,81
DISTANZE TERRENO	-22,79 -17,09 -11,55 0,00 23,74

SCAVI E BONIFICHE	
STERRO	1,820 m²
SCOTICO	11,745 m
BONIFICA	13,380 m
RILEVATI	
RILEVATO	8,142 m²
TERRENO VEGETALE	4,527 m
SOVRASTRUTTURA STRADALE	
STRATO DI USURA	9,500 m
STRATO DI BINDER	9,680 m
STRATO DI FONDAZIONE	9,680 m
MANUFATTI	
CANALETTA	0,657 m²
CORDOLO	0,018 m²

SEZIONE N. 62
QT. PROGETTO: 39,077
DIST.PROG.: 1220,000
DIST.PREC.: 20,000
DIST.SUCC.: 20,000

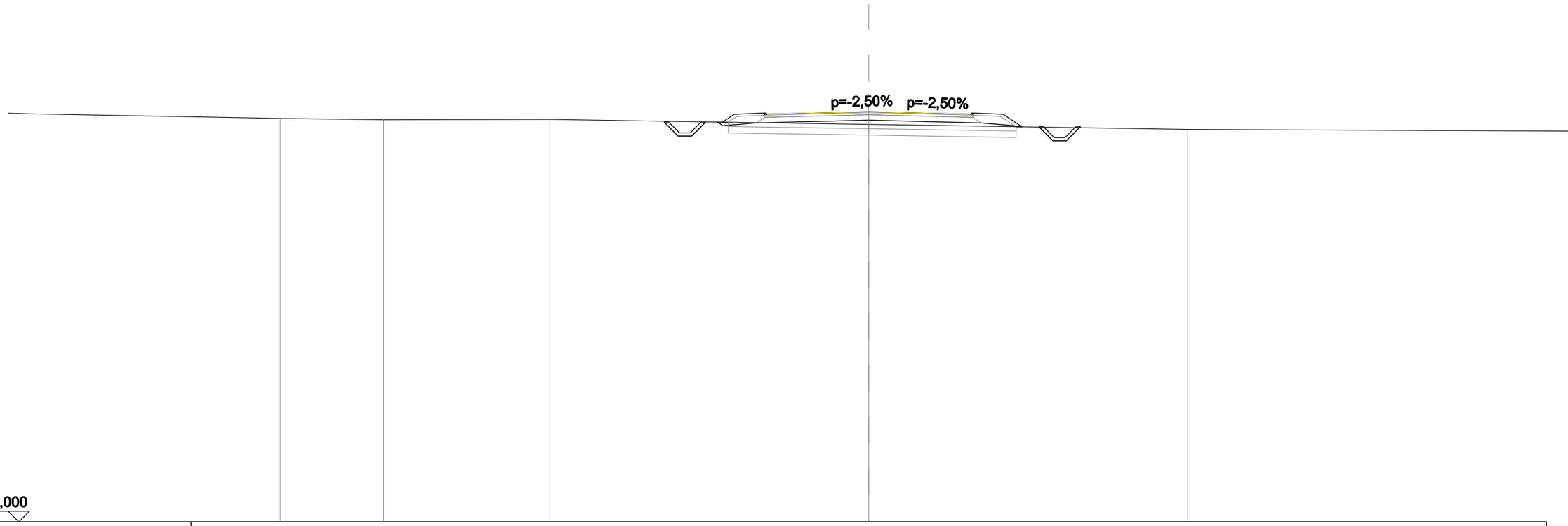

SCALA 1:200

QT.RIF. 20,000

QUOTE PROGETTO STRATO SUP.	38,91 38,96 39,08 38,91 38,96
QUOTE TERRENO	38,76 38,70 38,71 38,48 38,25
DISTANZE PARZIALI STRATO SUP.	0,79 1,41 1,25 3,50 3,50 1,25 1,41 0,87 0,79
DISTANZE PROGETTO STRATO SUP.	-9,51 -8,86 -8,23 -7,58 -6,80 -6,25 -4,84 -4,75 -3,50 0,00 3,50 4,75 4,84 6,25 7,12 7,91 8,56 9,18 9,83
DISTANZE TERRENO	-27,35 -22,55 -14,83 0,00 14,83

SCAVI E BONIFICHE	
STERRO	1,721 m²
SCOTICO	12,961 m
BONIFICA	13,529 m
RILEVATI	
RILEVATO	8,787 m²
TERRENO VEGETALE	4,707 m
SOVRASTRUTTURA STRADALE	
STRATO DI USURA	9,500 m
STRATO DI BINDER	9,680 m
STRATO DI FONDAZIONE	9,680 m
MANUFATTI	
CANALETTA	0,657 m²
CORDOLO	0,017 m²

SEZIONE N. 63
QT. PROGETTO: 39,134
DIST.PROG.: 1240,000
DIST.PREC.: 20,000
DIST.SUCC.: 20,000

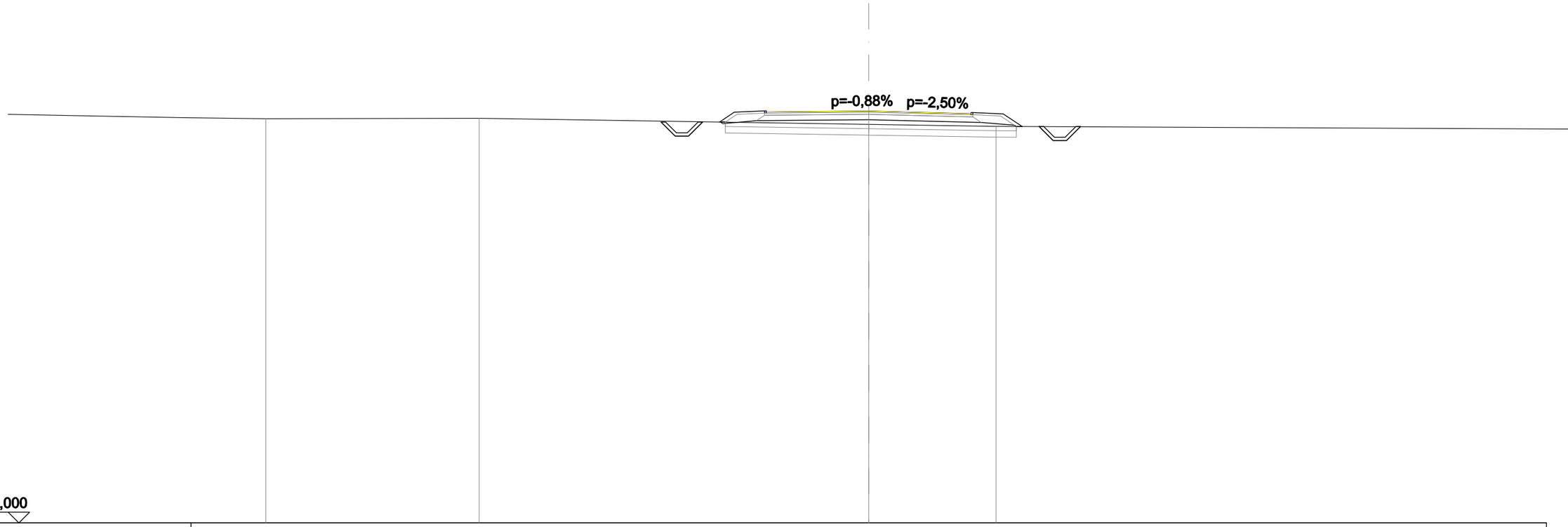

SCALA 1:200

QT.RIF. 20,000

QUOTE PROGETTO STRATO SUP.	39,04 39,09 39,13 38,97 39,02
QUOTE TERRENO	38,78 38,80 38,52 38,42
DISTANZE PARZIALI STRATO SUP.	0,79 0,69 1,41 1,25 3,50 3,50 1,25 1,41 0,88 0,79
DISTANZE PROGETTO STRATO SUP.	-9,65 -9,00 -8,37 -7,72 -6,94 -6,25 -4,84 -4,75 -3,50 0,00 3,50 4,75 4,84 6,25 7,13 7,92 8,57 9,19 9,84
DISTANZE TERRENO	-28,02 -18,11 0,00 5,92

SCAVI E BONIFICHE	
STERRO	1,827 m²
SCOTICO	11,825 m
BONIFICA	13,676 m
RILEVATI	
RILEVATO	9,398 m²
TERRENO VEGETALE	4,885 m
SOVRASTRUTTURA STRADALE	
STRATO DI USURA	9,500 m
STRATO DI BINDER	9,680 m
STRATO DI FONDAZIONE	9,680 m
MANUFATTI	
CANALETTA	0,657 m²
CORDOLO	0,017 m²

SEZIONE N. 64
QT. PROGETTO: 39,191
DIST.PROG.: 1260,000
DIST.PREC.: 20,000
DIST.SUCC.: 20,000

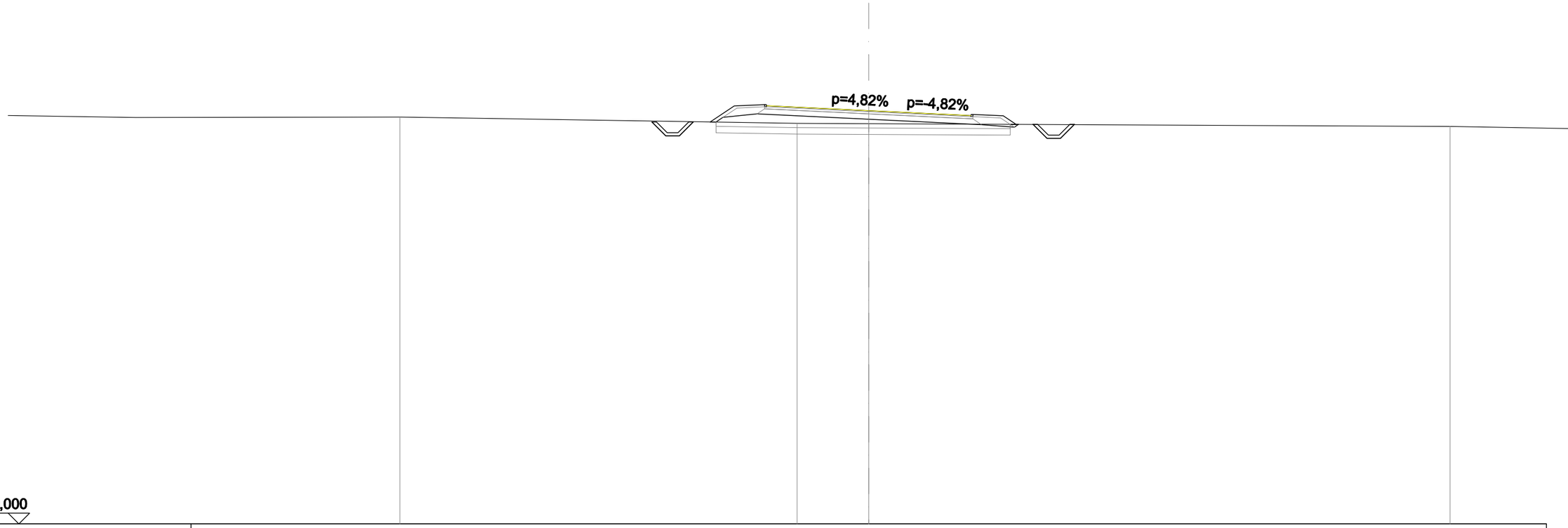

SCALA 1:200

QT.RIF. 20,000

QUOTE PROGETTO STRATO SUP.	39,37 39,42 39,19 38,91 38,96
QUOTE TERRENO	38,89 38,60 38,59 38,46
DISTANZE PARZIALI STRATO SUP.	0,79 1,12 1,41 1,25 3,50 3,50 1,25 1,41 0,60 0,79
DISTANZE PROGETTO STRATO SUP.	-10,08 -9,43 -8,81 -8,16 -7,37 -6,25 -4,84 -4,75 -3,50 0,00 3,50 4,75 4,84 6,25 6,85 7,64 8,29 8,91 9,56
DISTANZE TERRENO	-21,79 -3,33 0,00 27,02

SCAVI E BONIFICHE	
STERRO	2,449 m²
SCOTICO	9,232 m
BONIFICA	12,317 m
RILEVATI	
RILEVATO	8,516 m²
TERRENO VEGETALE	4,695 m
SOVRASTRUTTURA STRADALE	
STRATO DI USURA	9,500 m
STRATO DI BINDER	9,680 m
STRATO DI FONDAZIONE	9,680 m
MANUFATTI	
CANALETTA	0,657 m²
CORDOLO	0,017 m²

SEZIONE N. 65
QT. PROGETTO: 39,249
DIST.PROG.: 1280,000
DIST.PREC.: 20,000
DIST.SUCC.: 20,000

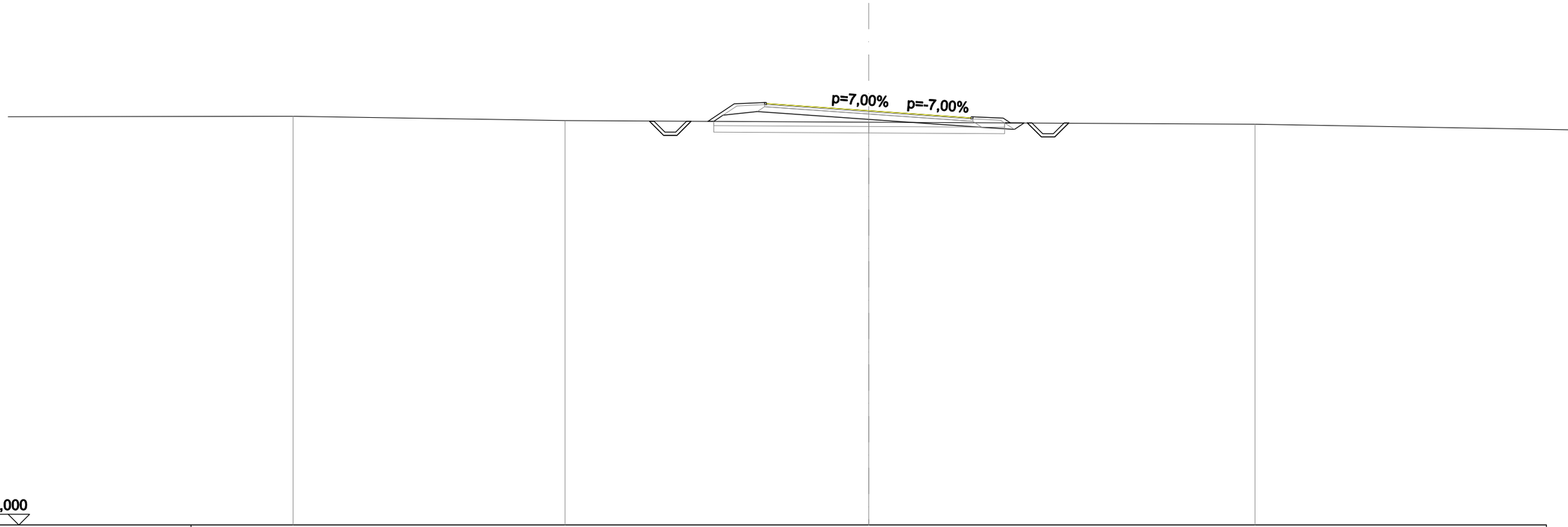

SCALA 1:200

QT.RIF. 20,000

QUOTE PROGETTO STRATO SUP.	39,53 39,58 39,25 38,87 38,92
QUOTE TERRENO	38,99 38,79 38,72 38,62
DISTANZE PARZIALI STRATO SUP.	0,79 1,22 1,41 1,25 3,50 3,50 1,25 1,41 0,79
DISTANZE PROGETTO STRATO SUP.	-10,18 -9,53 -8,91 -8,26 -7,47 -6,25 -4,84 -4,75 -3,50 0,00 -3,50 4,75 4,84 6,25 7,37 8,02 8,65 9,30
DISTANZE TERRENO	-26,75 -14,12 0,00 17,95

SCAVI E BONIFICHE	
STERRO	2,662 m²
SCOTICO	8,159 m
BONIFICA	11,561 m
RILEVATI	
RILEVATO	7,510 m²
TERRENO VEGETALE	4,453 m
SOVRASTRUTTURA STRADALE	
STRATO DI USURA	9,500 m
STRATO DI BINDER	9,680 m
STRATO DI FONDAZIONE	9,680 m
MANUFATTI	
CANALETTA	0,657 m²
CORDOLO	0,017 m²

SEZIONE N. 66
QT. PROGETTO: 39,306
DIST.PROG.: 1300,000
DIST.PREC.: 20,000
DIST.SUCC.: 20,000

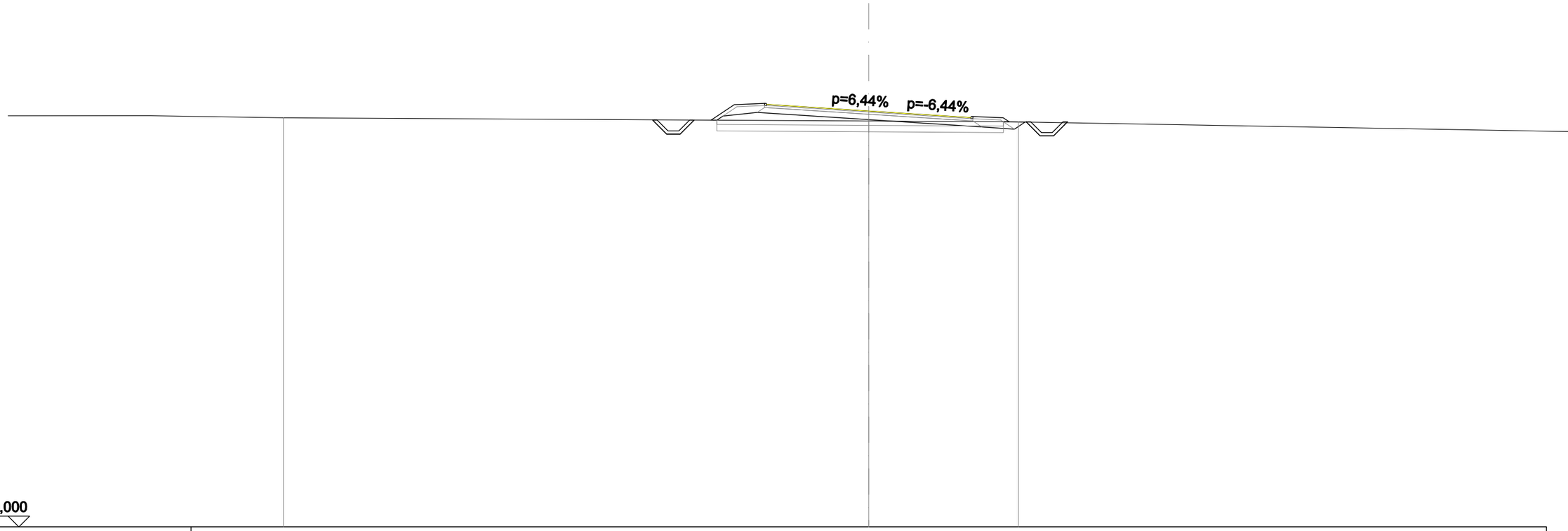

SCALA 1:200

QT.RIF. 20,000

QUOTE PROGETTO STRATO SUP.	39,56 39,61 39,31 38,95 39,00
QUOTE TERRENO	38,99 38,84 38,80
DISTANZE PARZIALI STRATO SUP.	0,79 1,08 1,41 1,25 3,50 3,50 1,25 1,41 0,79
DISTANZE PROGETTO STRATO SUP.	-10,04 -9,39 -8,77 -8,12 -7,33 -6,25 -4,84 -4,75 -3,50 0,00 3,50 4,75 4,84 6,25 7,32 7,97 8,59 9,24
DISTANZE TERRENO	-27,20 0,00 6,96

SCAVI E BONIFICHE	
STERRO	1,651 m²
SCOTICO	12,818 m
BONIFICA	13,441 m
RILEVATI	
RILEVATO	8,044 m²
TERRENO VEGETALE	4,601 m
SOVRASTRUTTURA STRADALE	
STRATO DI USURA	9,500 m
STRATO DI BINDER	9,680 m
STRATO DI FONDAZIONE	9,680 m
MANUFATTI	
CANALETTA	0,657 m²
CORDOLO	0,018 m²

SEZIONE N. 67
QT. PROGETTO: 39,425
DIST.PROG.: 1320,000
DIST.PREC.: 20,000
DIST.SUCC.: 20,000

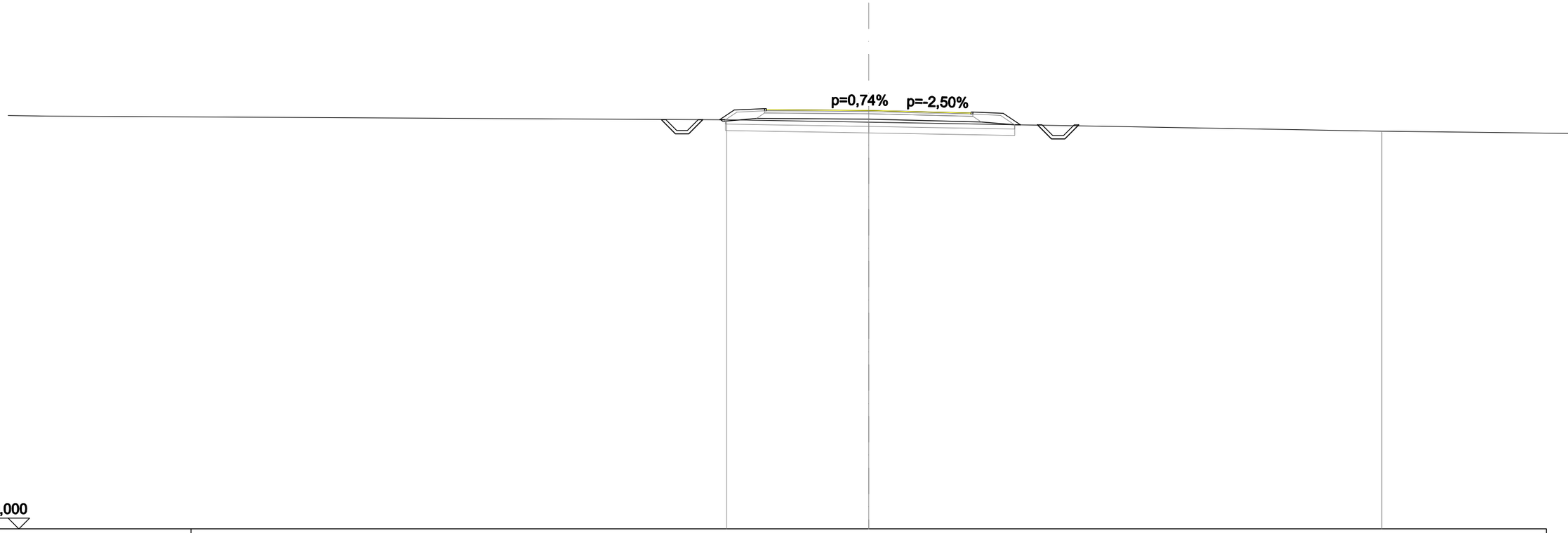

SCALA 1:200

QT.RIF. 20,000

QUOTE PROGETTO STRATO SUP.	39,41; 39,46; 39,43; 39,26; 39,31
QUOTE TERRENO	39,00; 38,89; 38,47
DISTANZE PARZIALI STRATO SUP.	0,79; 0,68; 1,41; 1,25; 3,50; 3,50; 1,25; 1,41; 0,80; 0,79
DISTANZE PROGETTO STRATO SUP.	-9,64; -8,99; -8,36; -7,71; -6,93; -6,25; -4,84; -4,75; -3,50; 0,00; 3,50; 4,75; 4,84; 6,25; 7,05; 7,84; 8,49; 9,11; 9,76
DISTANZE TERRENO	-6,60; 0,00; 23,85

SCAVI E BONIFICHE	
STERRO	1,666 m²
SCOTICO	14,952 m
BONIFICA	14,960 m
RILEVATI	
RILEVATO	16,429 m²
TERRENO VEGETALE	6,425 m
SOVRASTRUTTURA STRADALE	
STRATO DI USURA	9,500 m
STRATO DI BINDER	9,680 m
STRATO DI FONDAZIONE	9,680 m
MANUFATTI	
CANALETTA	0,657 m²
CORDOLO	0,018 m²

SEZIONE N. 68
QT. PROGETTO: 39,941
DIST.PROG.: 1340,000
DIST.PREC.: 20,000
DIST.SUCC.: 20,000

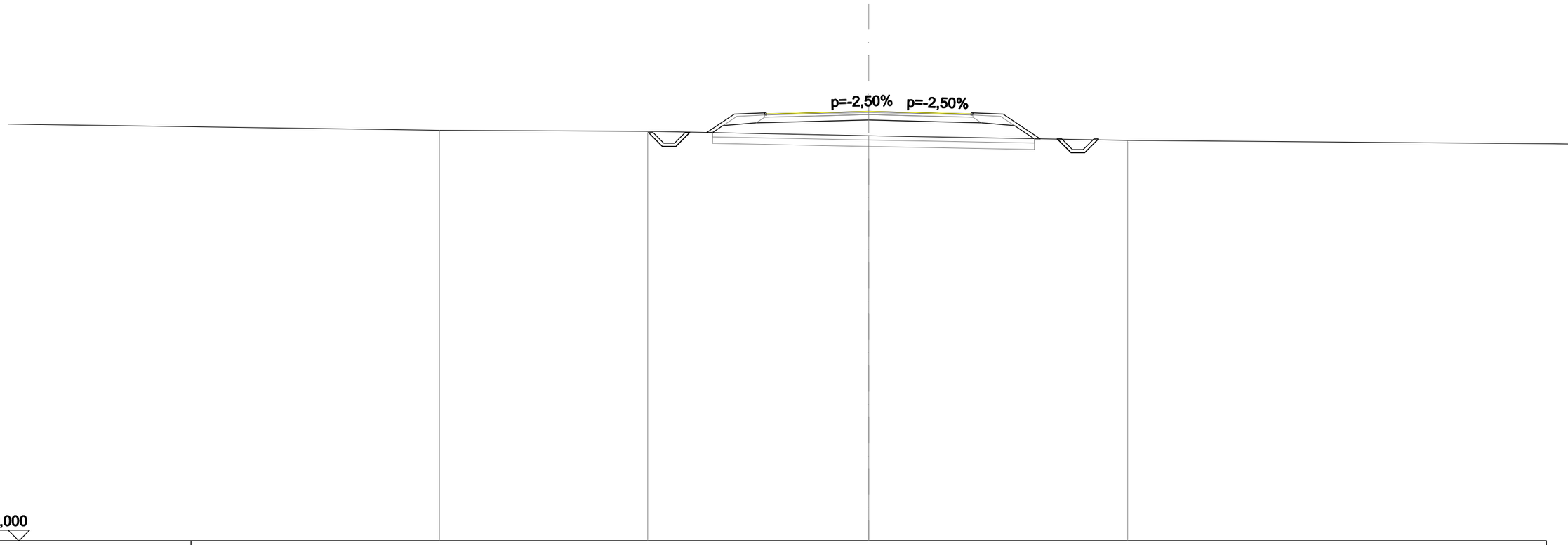

SCALA 1:200

QT.RIF. 20,000

QUOTE PROGETTO STRATO SUP.	39,77 39,82 39,94 39,77 39,82
QUOTE TERRENO	39,06 39,01 38,81 38,59
DISTANZE PARZIALI STRATO SUP.	0,79 1,28 1,41 1,25 3,50 3,50 1,25 1,41 1,72 0,79
DISTANZE PROGETTO STRATO SUP.	-10,24 -9,59 -8,97 -8,32 -7,53 -6,25 -4,84 -4,75 -3,50 0,00 3,50 4,75 4,84 6,25 7,97 8,76 9,41 10,03 10,68
DISTANZE TERRENO	-19,95 -10,27 0,00 12,04

SCAVI E BONIFICHE	
STERRO	1,943 m²
SCOTICO	17,427 m
BONIFICA	17,427 m
RILEVATI	
RILEVATO	31,893 m²
TERRENO VEGETALE	8,982 m
SOVRASTRUTTURA STRADALE	
STRATO DI USURA	9,801 m
STRATO DI BINDER	9,981 m
STRATO DI FONDAZIONE	9,981 m
MANUFATTI	
CANALETTA	0,657 m²
CORDOLO	0,018 m²

SEZIONE N. 69
QT. PROGETTO: 40,900
DIST.PROG.: 1360,000
DIST.PREC.: 20,000
DIST.SUCC.: 20,000

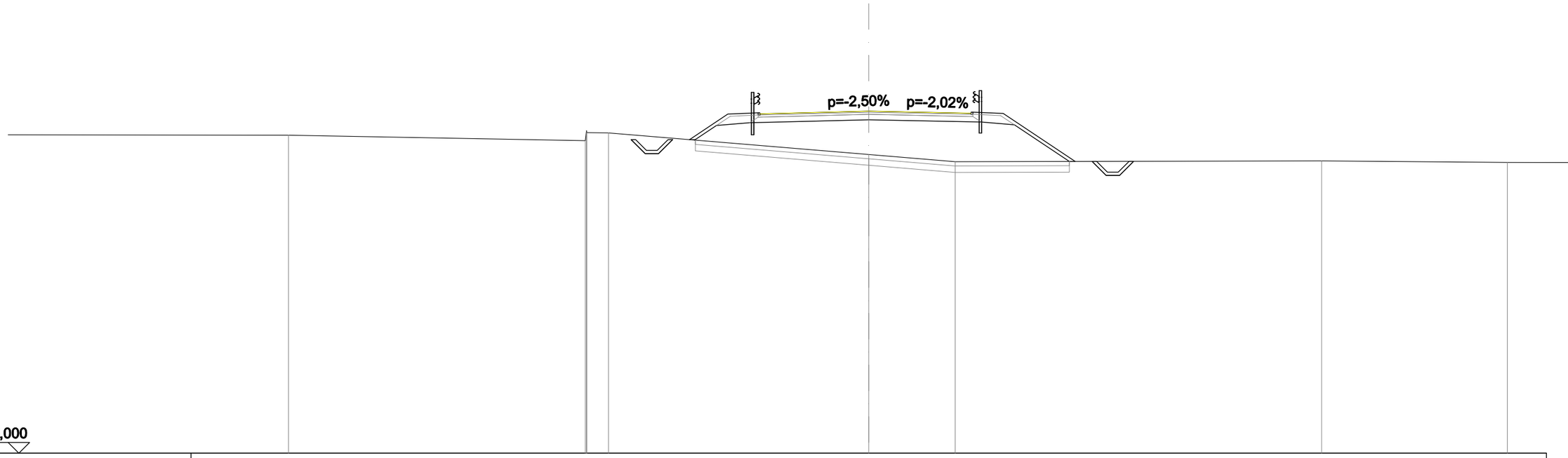

SCALA 1:200

QT.RIF. 25,000

QUOTE PROGETTO STRATO SUP.	40,72 40,77 40,90 40,75 40,80
QUOTE TERRENO	39,78 39,53 39,89 38,89 38,55 38,59 38,52
DISTANZE PARZIALI STRATO SUP.	0,79 1,78 1,41 1,25 3,80 3,50 1,25 1,41 3,35 0,79
DISTANZE PROGETTO STRATO SUP.	-11,04 -10,39 -9,77 -9,12 -8,33 -6,55 -5,14 -5,05 -3,80 0,00 3,50 4,75 4,84 6,25 9,60 10,38 11,03 11,66 12,31
DISTANZE TERRENO	-26,97 -13,17 -12,09 0,00 4,02 21,05 29,68

SCAVI E BONIFICHE	
STERRO	1,782 m²
SCOTICO	22,214 m
BONIFICA	22,214 m
RILEVATI	
RILEVATO	62,139 m²
TERRENO VEGETALE	13,962 m
SOVRASTRUTTURA STRADALE	
STRATO DI USURA	10,468 m
STRATO DI BINDER	10,648 m
STRATO DI FONDAZIONE	10,648 m
MANUFATTI	
CANALETTA	0,657 m²
CORDOLO	0,018 m²

SEZIONE N. 70
QT. PROGETTO: 41,812
DIST.PROG.: 1380,000
DIST.PREC.: 20,000
DIST.SUCC.: 20,000

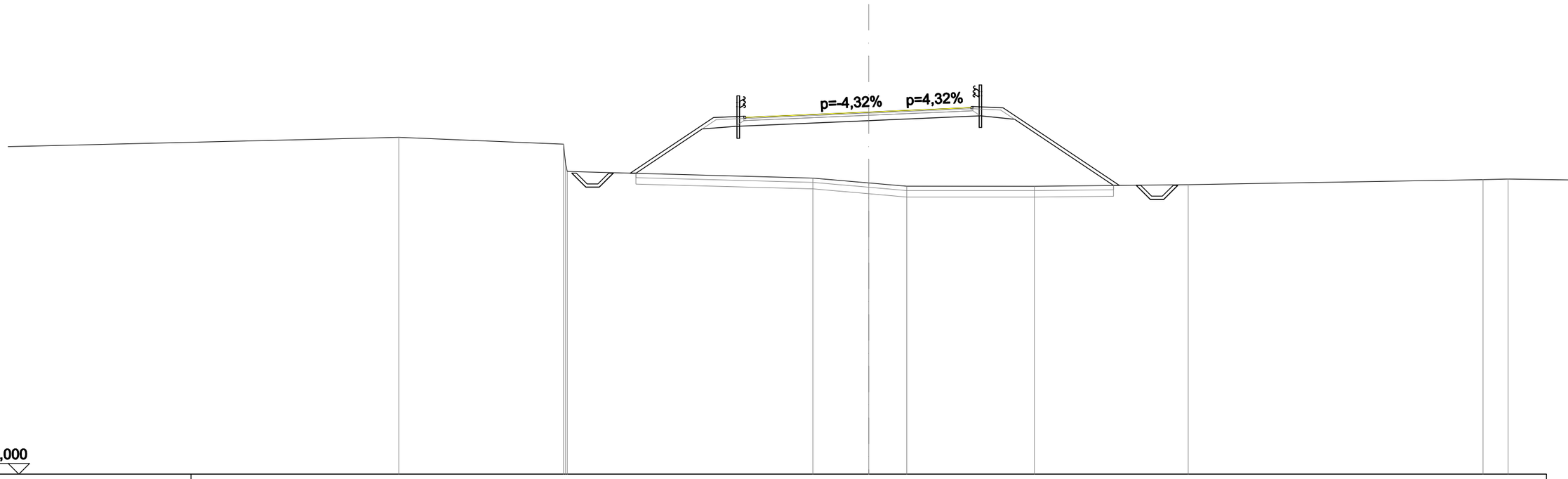

SCALA 1:200

QT.RIF. 25,000

QUOTE PROGETTO STRATO SUP.	41,52 41,57 41,81 41,97 42,02
QUOTE TERRENO	40,64 40,32 39,05 38,75 38,52 38,37 38,37 38,44 38,67 38,70
DISTANZE PARZIALI STRATO SUP.	0,79 3,87 1,41 1,25 4,47 3,50 1,25 1,41 5,40 0,79
DISTANZE PROGETTO STRATO SUP.	-13,80 -13,15 -12,52 -11,87 -11,09 -7,22 -5,81 -5,72 -4,47 0,00 3,50 4,75 4,84 6,25 11,65 12,44 13,09 13,71 14,36
DISTANZE TERRENO	-21,84 -14,19 -14,01 -2,60 0,00 1,77 7,70 14,85 28,55 29,72

SCAVI E BONIFICHE	
STERRO	2,207 m²
SCOTICO	14,320 m
BONIFICA	17,727 m
RILEVATI	
RILEVATO	13,007 m²
TERRENO VEGETALE	6,434 m
SOVRASTRUTTURA STRADALE	
STRATO DI USURA	10,797 m
STRATO DI BINDER	10,977 m
STRATO DI FONDAZIONE	10,977 m
MANUFATTI	
CANALETTA	0,657 m²
CORDOLO	0,017 m²

SEZIONE N. 71
QT. PROGETTO: 41,549
DIST.PROG.: 1400,000
DIST.PREC.: 20,000
DIST.SUCC.: 20,196

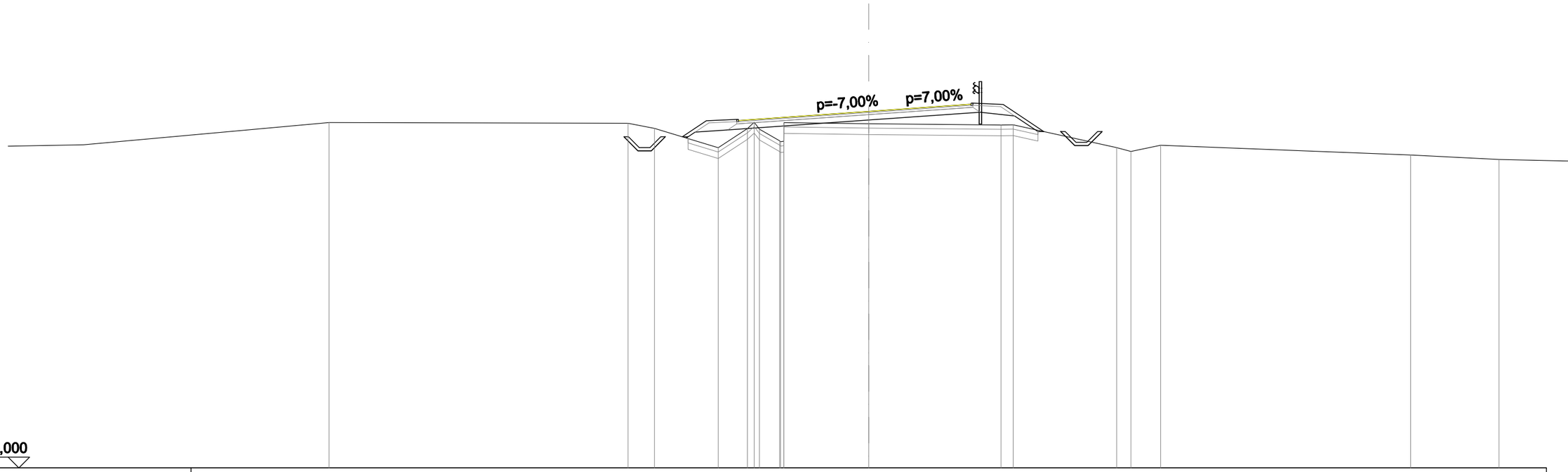

SCALA 1:200

QT.RIF. 25,000

QUOTE PROGETTO STRATO SUP.	41,08 41,13 41,55 41,83 41,88
QUOTE TERRENO	41,03 41,00 40,76 39,86 40,75 40,72 40,19 41,03 40,97 40,92 40,93 39,87 39,69 39,98 39,52 39,32
DISTANZE PARZIALI STRATO SUP.	0,79 1,12 1,41 1,25 4,80 3,50 1,25 1,41 1,88 0,79
DISTANZE PROGETTO STRATO SUP.	-11,38 -10,73 -10,10 -9,45 -8,67 -7,55 -6,14 -6,05 -4,80 0,00 3,50 4,75 4,84 6,25 8,13 8,92 9,57 10,20 10,85
DISTANZE TERRENO	-25,08 -11,19 -9,96 -7,00 -5,64 -5,08 -4,14 -3,94 0,00 6,15 6,72 11,52 12,18 13,56 25,19 29,29

SCAVI E BONIFICHE	
STERRO	3,971 m²
SCOTICO	3,624 m
BONIFICA	4,466 m
RILEVATI	
RILEVATO	3,110 m²
TERRENO VEGETALE	4,190 m
SOVRASTRUTTURA STRADALE	
STRATO DI USURA	5,000 m
STRATO DI FONDAZIONE	5,100 m
MANUFATTI	
CANALETTA	0,421 m²
CORDOLO	0,009 m²

SEZIONE N. 1
QT. PROGETTO: 31,792
DIST.PROG.: 0,000
DIST.SUCC.: 20,000

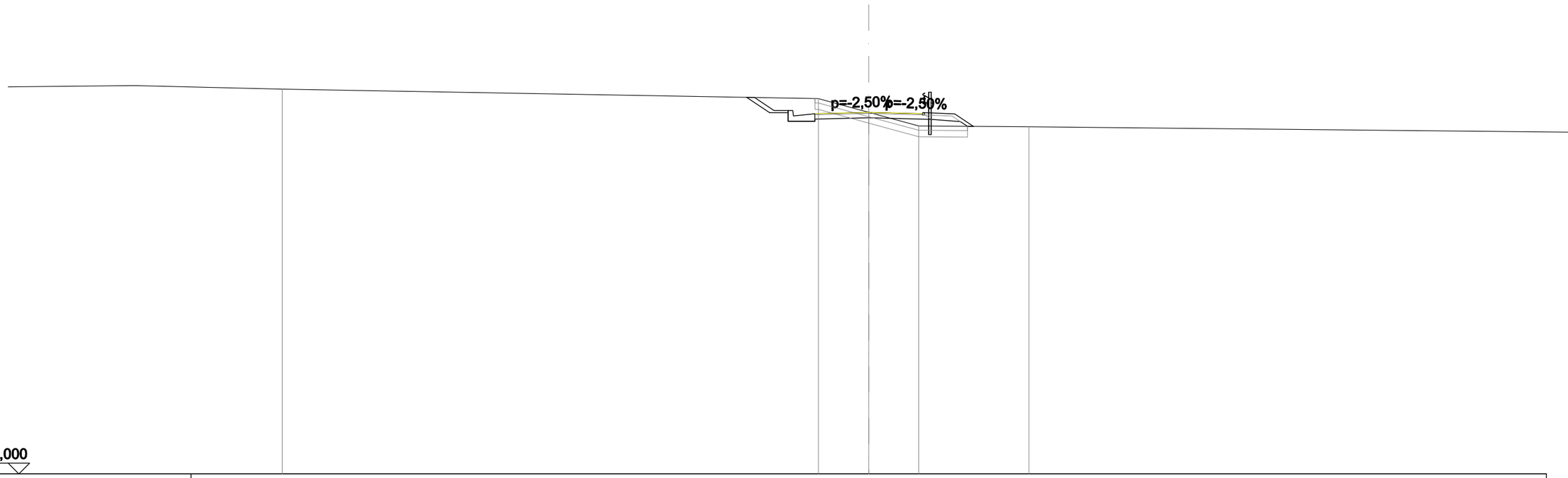

SCALA 1:200

QT.RIF. 15,000

QUOTE PROGETTO STRATO SUP.	31,68 31,73 31,79 31,68 31,73
QUOTE TERRENO	32,87 32,43 31,79 31,16 31,12
DISTANZE PARZIALI STRATO SUP.	0,91 0,65 1,00 2,50 2,50 1,41 0,87
DISTANZE PROGETTO STRATO SUP.	-5,31 -4,40 -3,75 -2,50 0,00 2,50 2,59 4,00 4,87
DISTANZE TERRENO	-27,26 -2,34 0,00 2,32 7,44

SCAVI E BONIFICHE	
STERRO	3,153 m²
SCOTICO	2,753 m
BONIFICA	4,370 m
RILEVATI	
RILEVATO	2,533 m²
TERRENO VEGETALE	3,612 m
SOVRASTRUTTURA STRADALE	
STRATO DI USURA	5,330 m
STRATO DI FONDAZIONE	5,430 m
MANUFATTI	
CANALETTA	0,421 m²
CORDOLO	0,009 m²

SEZIONE N. 2
QT. PROGETTO: 32,084
DIST.PROG.: 20,000
DIST.PREC.: 20,000
DIST.SUCC.: 20,000

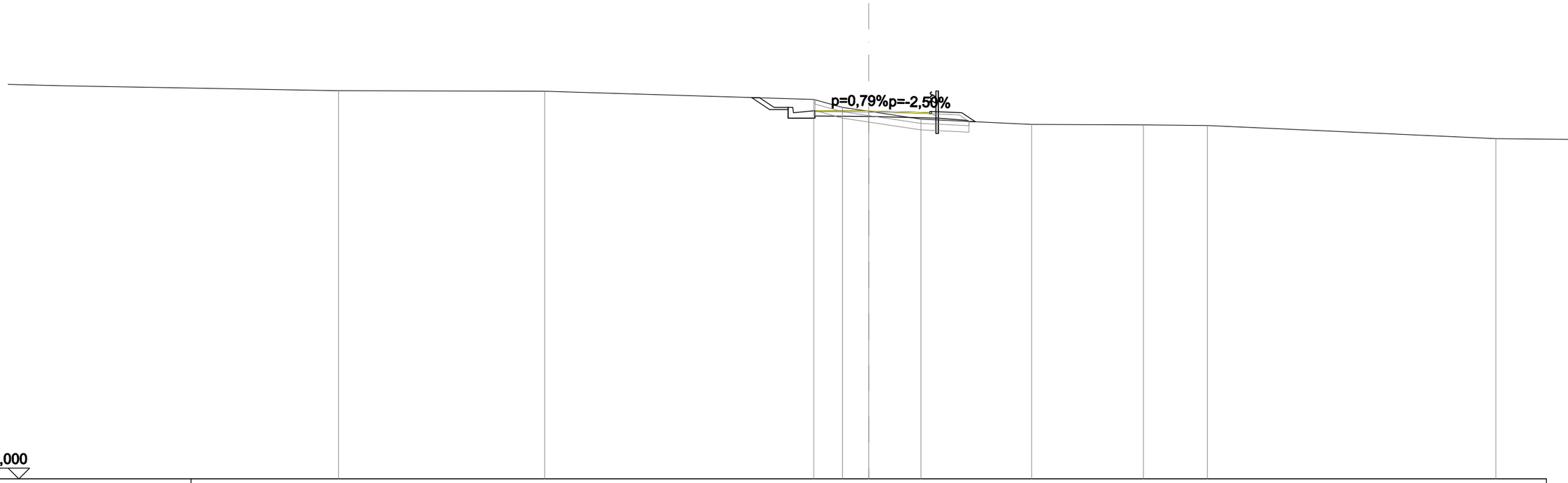

SCALA 1:200

QT.RIF. 15,000

QUOTE PROGETTO STRATO SUP.	32,05 32,10 32,08 32,01 31,96
QUOTE TERRENO	33,03 33,01 32,62 32,26 32,07 31,71 31,47 31,44 31,41 30,80
DISTANZE PARZIALI STRATO SUP.	0,67 0,65 1,00 2,50 2,83 1,41 0,62
DISTANZE PROGETTO STRATO SUP.	-5,07 -4,40 -3,75 -2,50 0,00 2,83 2,92 4,33 4,95
DISTANZE TERRENO	-24,64 -15,07 -2,55 -1,22 0,00 2,42 7,57 12,77 15,74 29,14

SCAVI E BONIFICHE	
STERRO	4,269 m²
BONIFICA	5,164 m
RILEVATI	
RILEVATO	2,560 m²
TERRENO VEGETALE	4,845 m
SOVRASTRUTTURA STRADALE	
STRATO DI USURA	5,600 m
STRATO DI FONDAZIONE	5,800 m
MANUFATTI	
CORDOLO	0,018 m²

SEZIONE N. 3
QT. PROGETTO: 32,510
DIST.PROG.: 40,000
DIST.PREC.: 20,000
DIST.SUCC.: 20,000

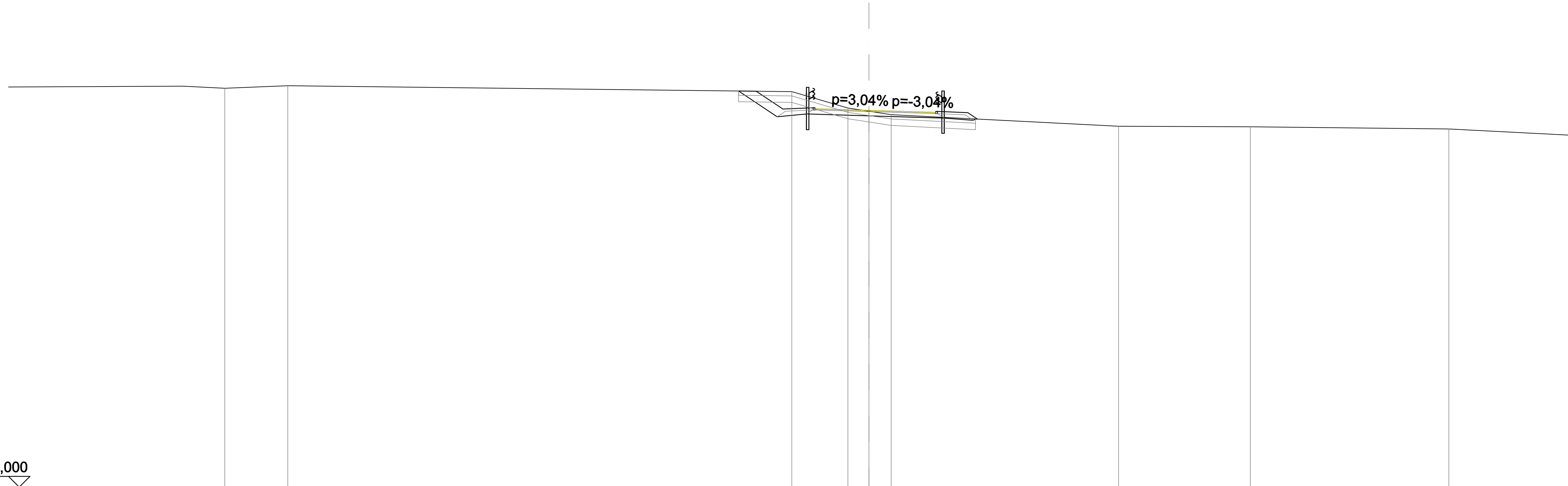

SCALA 1:200

QT.RIF. 15,000

QUOTE PROGETTO STRATO SUP.	32,54 32,59 32,51 32,37 32,42
QUOTE TERRENO	33,54 33,66 33,39 32,62 32,47 32,32 31,78 31,75 31,65
DISTANZE PARZIALI STRATO SUP.	1,24 1,41 2,50 3,10 1,41
DISTANZE PROGETTO STRATO SUP.	-5,24 -4,00 -2,59 -2,50 0,00 3,10 3,19 4,60 5,04
DISTANZE TERRENO	-29,94 -27,01 -3,59 -0,98 0,00 1,03 11,60 17,73 26,96

SCAVI E BONIFICHE	
SCOTICO	9,182 m
BONIFICA	9,182 m
RILEVATI	
RILEVATO	7,319 m²
TERRENO VEGETALE	4,397 m
SOVRASTRUTTURA STRADALE	
STRATO DI USURA	5,365 m
STRATO DI FONDAZIONE	5,565 m
MANUFATTI	
CORDOLO	0,018 m²

SEZIONE N. 4
QT. PROGETTO: 32,936
DIST.PROG.: 60,000
DIST.PREC.: 20,000
DIST.SUCC.: 20,000

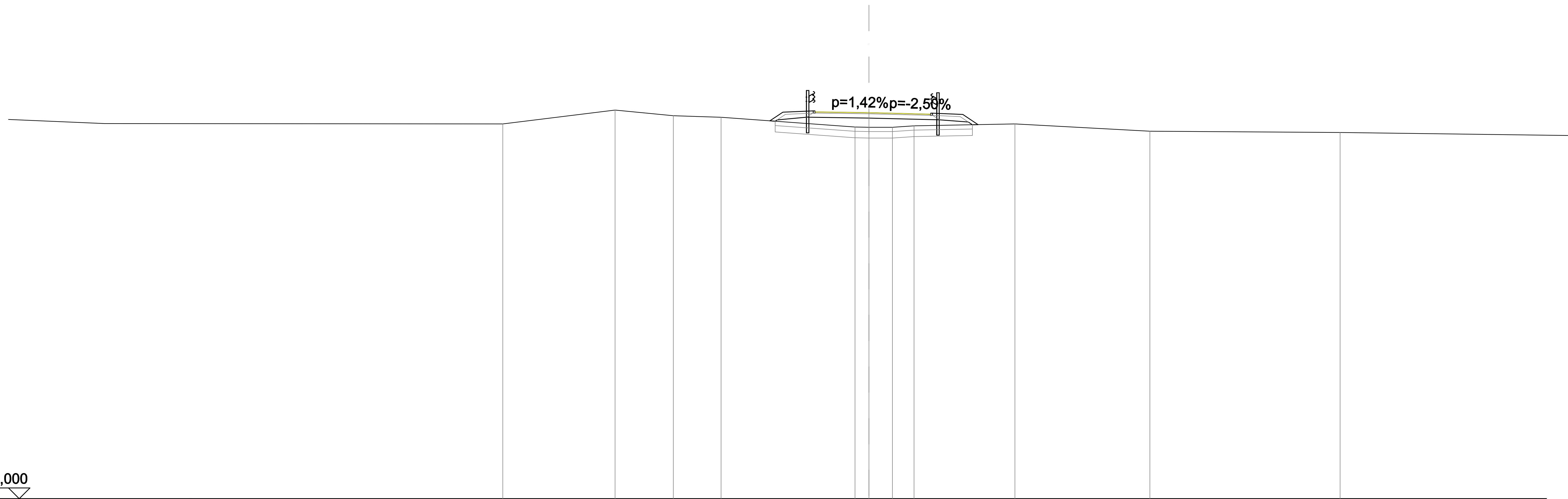

SCALA 1:200

QT.RIF. 15,000

QUOTE PROGETTO STRATO SUP.	32,92 32,97 32,94 32,81 32,86
QUOTE TERRENO	32,42 33,06 32,80 32,72 32,27 32,26 32,26 32,33 32,41 32,08 32,02
DISTANZE PARZIALI STRATO SUP.	0,60 1,41 2,50 2,87 1,41 0,71
DISTANZE PROGETTO STRATO SUP.	-4,60 -4,00 -2,59 -2,50 0,00 2,87 2,96 4,37 5,07
DISTANZE TERRENO	-17,02 -11,80 -9,09 -6,87 -0,65 0,00 1,09 2,10 6,79 13,06 21,91

SCAVI E BONIFICHE	
SCOTICO	9,253 m
BONIFICA	9,253 m
RILEVATI	
RILEVATO	8,210 m²
TERRENO VEGETALE	4,870 m
SOVRASTRUTTURA STRADALE	
STRATO DI USURA	5,000 m
STRATO DI FONDAZIONE	5,200 m
MANUFATTI	
CORDOLO	0,018 m²

SEZIONE N. 5
QT. PROGETTO: 33,362
DIST.PROG.: 80,000
DIST.PREC.: 20,000
DIST.SUCC.: 20,000

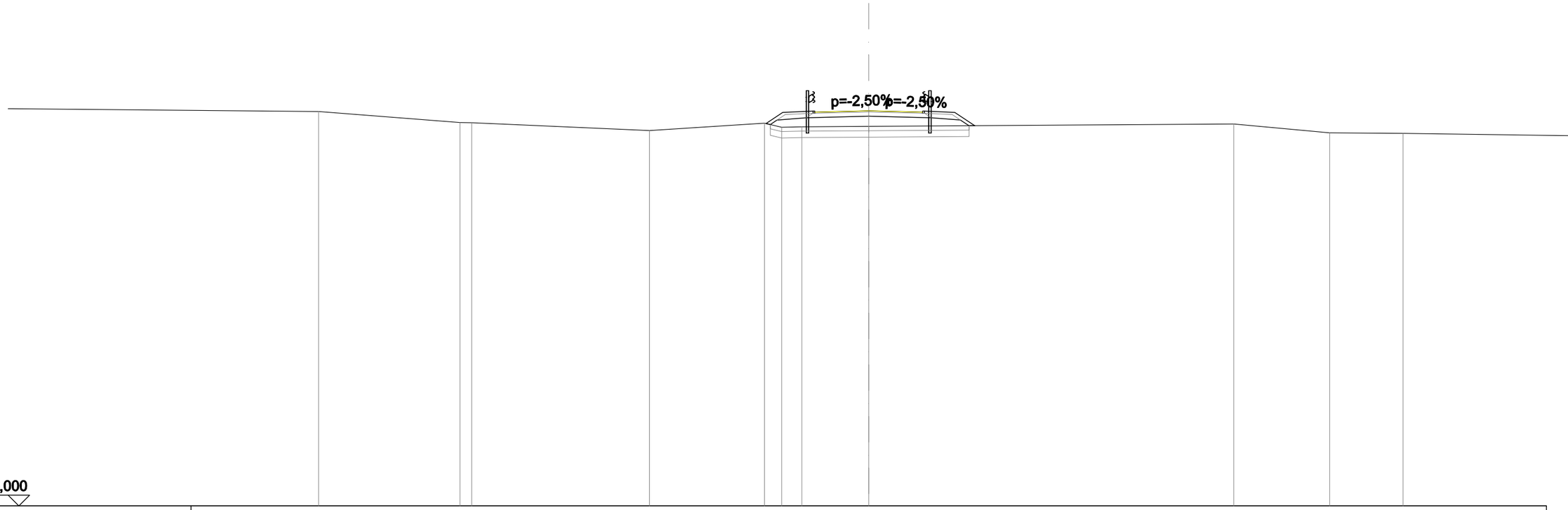

SCALA 1:200

QT.RIF. 15,000

QUOTE PROGETTO STRATO SUP.	33,25 33,30 33,36 33,25 33,30
QUOTE TERRENO	33,33 32,82 32,81 32,44 32,79 32,60 32,62 32,64 32,75 32,34 32,31
DISTANZE PARZIALI STRATO SUP.	0,77 1,41 2,50 2,50 1,41 0,93
DISTANZE PROGETTO STRATO SUP.	-4,77 -4,00 -2,59 -2,50 0,00 2,50 2,59 4,00 4,93
DISTANZE TERRENO	-25,57 -19,00 -18,46 -10,19 -4,85 -4,05 -3,11 0,00 16,97 21,42 24,83

SCAVI E BONIFICHE	
SCOTICO	10,881 m
BONIFICA	10,881 m
RILEVATI	
RILEVATO	13,987 m²
TERRENO VEGETALE	6,942 m
SOVRASTRUTTURA STRADALE	
STRATO DI USURA	5,000 m
STRATO DI FONDAZIONE	5,200 m
MANUFATTI	
CORDOLO	0,018 m²

SEZIONE N. 6
QT. PROGETTO: 33,788
DIST.PROG.: 100,000
DIST.PREC.: 20,000
DIST.SUCC.: 20,000

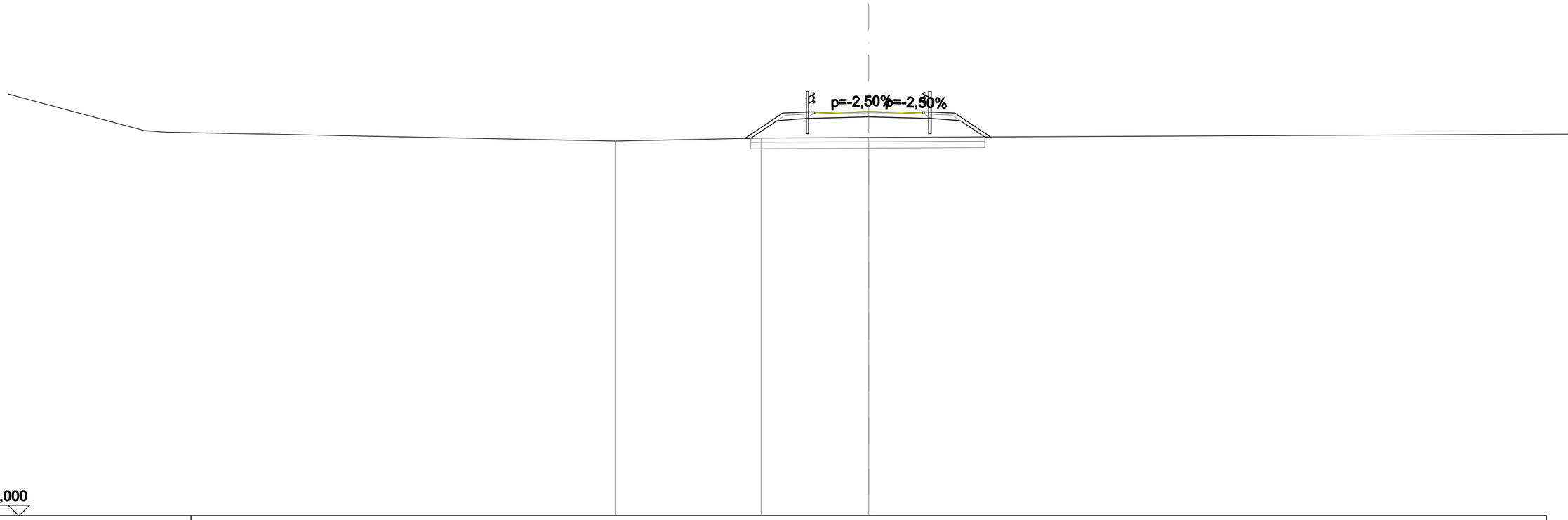

SCALA 1:200

QT.RIF. 15,000

QUOTE PROGETTO STRATO SUP.	33,68 33,73 33,79 33,68 33,73
QUOTE TERRENO	32,42 32,56 32,58
DISTANZE PARZIALI STRATO SUP.	1,76 1,41 2,50 2,50 1,41 1,66
DISTANZE PROGETTO STRATO SUP.	-5,76 -4,00 -2,59 -2,50 0,00 2,50 2,59 4,00 5,66
DISTANZE TERRENO	-11,78 -5,00 0,00

RILEVATI	
RILEVATO	12,439 m²
TERRENO VEGETALE	7,763 m
SOVRASTRUTTURA STRADALE	
STRATO DI USURA	6,915 m
STRATO DI FONDAZIONE	7,135 m
MANUFATTI	
CORDOLO	0,019 m²

SEZIONE N. 7
QT. PROGETTO: 34,060
DIST.PROG.: 120,000
DIST.PREC.: 20,000
DIST.SUCC.: 14,805

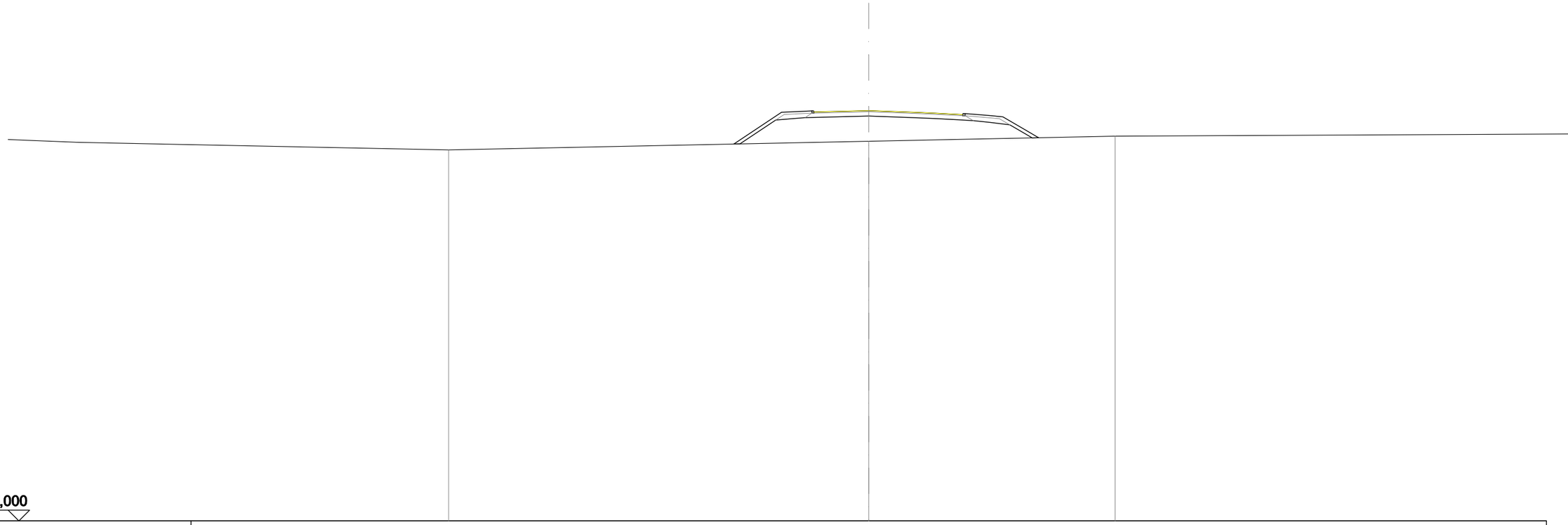

SCALA 1:200

QT.RIF. 15,000

QUOTE PROGETTO STRATO SUP.	33,94 33,99 34,06 33,98 33,94 33,89 33,87
QUOTE TERRENO	32,23 32,64 32,87
DISTANZE PARZIALI STRATO SUP.	2,21 1,41 2,55 2,19 0,89 1,07 0,88 1,06 0,60
DISTANZE PROGETTO STRATO SUP.	-6,27 -4,05 -2,64 -2,55 0,00 2,19 3,08 4,15 4,80 5,68 6,23 7,30 7,89
DISTANZE TERRENO	-19,52 0,00 11,45

RILEVATI	
RILEVATO	4,515 m²
TERRENO VEGETALE	2,868 m
SOVRASTRUTTURA STRADALE	
STRATO DI USURA	2,944 m
STRATO DI FONDAZIONE	3,141 m
MANUFATTI	
CORDOLO	0,017 m²

SEZIONE N. 8
QT. PROGETTO: 33,298
DIST.PROG.: 134,805
DIST.PREC.: 14,805

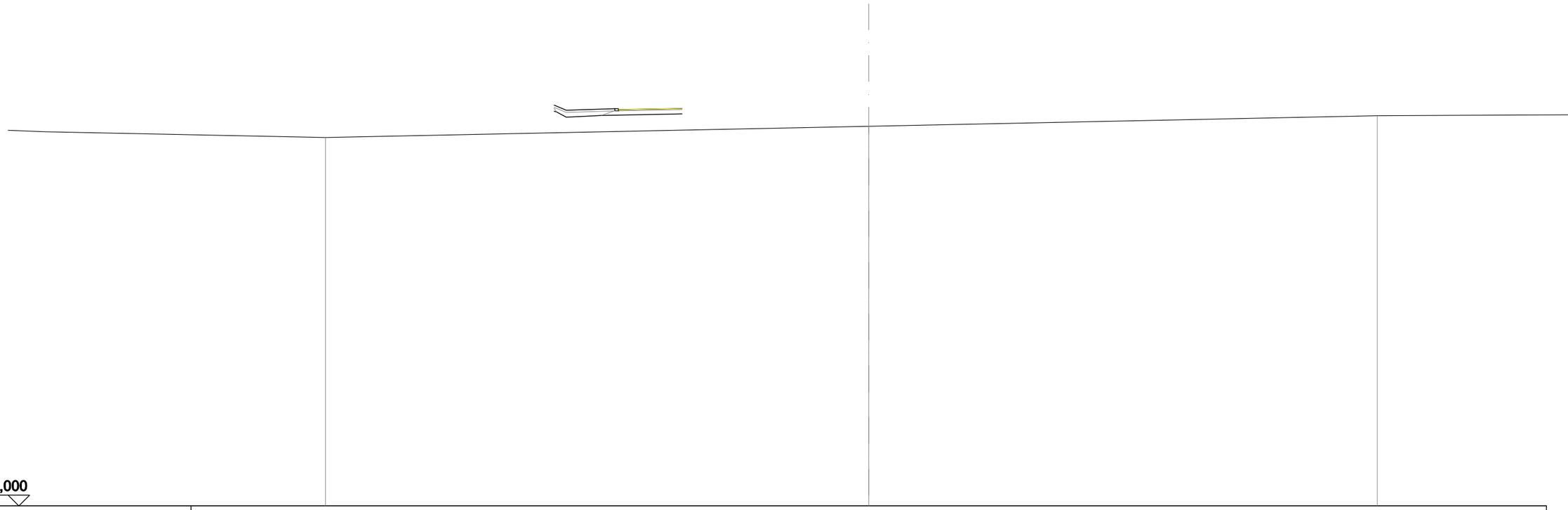

SCALA 1:200

QT.RIF. 15,000

QUOTE PROGETTO STRATO SUP.	33,34 33,39 33,44
QUOTE TERRENO	32,10 32,62 33,11
DISTANZE PARZIALI STRATO SUP.	0,56 2,26 2,94
DISTANZE PROGETTO STRATO SUP.	-14,62 -14,06 -11,80 -11,62 -8,68
DISTANZE TERRENO	-25,25 0,00 23,64