PLANIMETRIA DI PROGETTO scala 1:1000

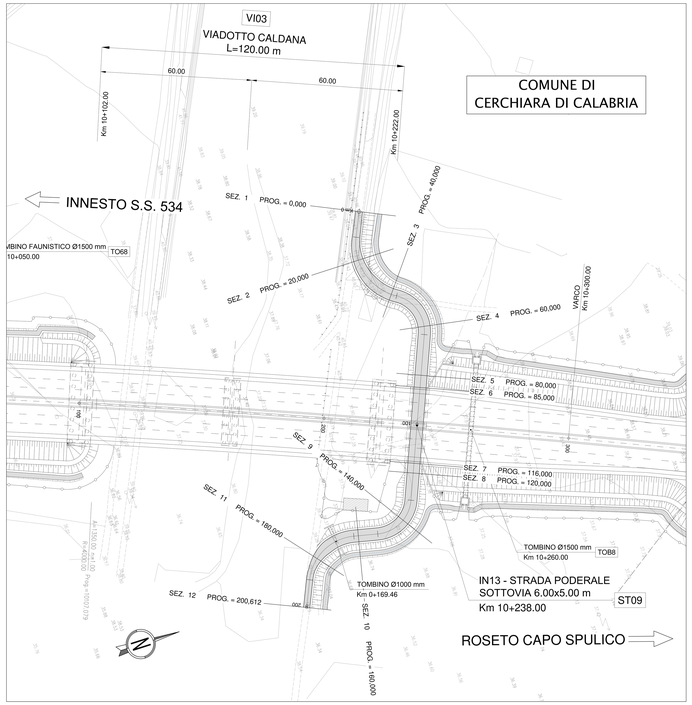

PROFILO LONGITUDINALE scala 1:1000/1:100

LIVELLETTE				
DIFF. DI QUOTA DISTANZA PENDENZA	h = -0,435 L = 16,353 i = -2,373	h = -2,080 L = 29,239 i = -7,115	h = 0,000 L = 140,274 i = 0,000	h = -3,270 L = 12,616 i = -25,918

Pr	18,353
Qt	41,180
R	300,000
T	7,114
Fr	0,084
Sv	14,244

Pr	47,592
Qt	39,100
R	250,000
T	8,894
Fr	0,158
Sv	17,802

Pr	187,866
Qt	39,100
R	300,000
T	3,174
Fr	0,017
Sv	6,349

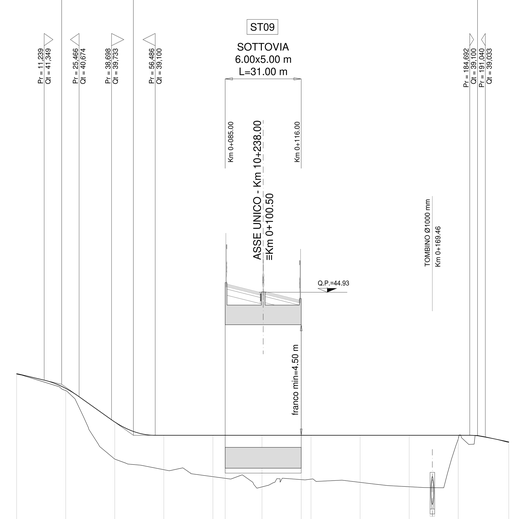

1:100

1:1000

QT.RIF. 25,000

NUMERO SEZIONI	1	2	3	4	5	6	7	8	9	10	11	12
QUOTE PROGETTO	41,616	41,013	39,644	39,100	39,100	39,100	39,100	39,100	39,100	39,100	39,100	38,830
QUOTE TERRENO	41,588	40,922	38,130	37,669	37,415	37,348	36,996	37,292	37,313	37,181	37,010	38,949	38,806
ETTOMETRICHE	0						1						2
DIST. PARZIALI		20,00	20,00	20,00	20,00	5,00	15,00	16,00	4,00	20,00	20,00	20,00	20,61
PROGRESSIVE	0,00	20,00	40,00	60,00	80,00	85,00	100,00	116,00	120,00	140,00	160,00	180,00	200,61

ANDAMENTO PLANIMETRICO

DX: L = 10,506 (1); R = 15,000; Sv = 21,089 (2); L = 67,772; R = 15,000; Sv = 20,949 (3); L = 9,790; Sv = 27,412 (4); R = 20,000; L = 11,343

SX: Sv = 31,751; R = 22,000

ANDAMENTO CIGLI

DX

SX

-2,500 -2,500

PLANIMETRIA DI TRACCIAMENTO scala 1:1000

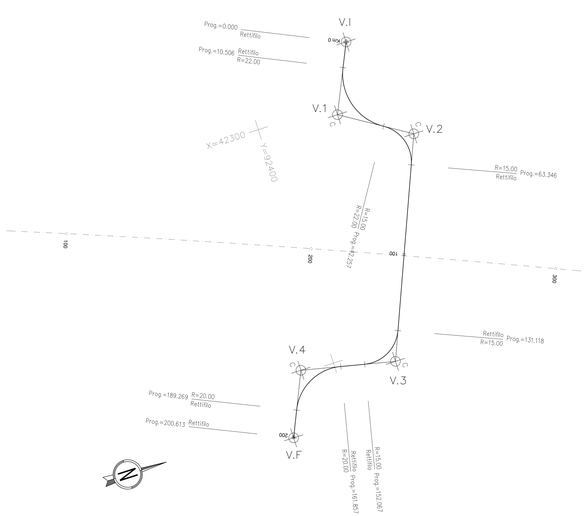

V.I	X	42276. 916	
	Y	92444. 997	

RETTIFILO L 10. 506

V.1	X	42304. 075	Tt1 19. 358
	Y	92432. 576	Tt2 19. 358
			dv -91. 8781

C X	42304. 075
C Y	92432. 576
R	22. 000
α	-91. 8781
Sv	31. 751
T	19. 358
Bs	7. 304

V.2	X	42321. 015	Tt1 12. 710
	Y	92459. 805	Tt2 12. 710
			dv 89. 5030

C X	42321. 015
C Y	92459. 805
R	15. 000
α	89. 5030
Sv	21. 089
T	12. 710
Bs	4. 661

RETTIFILO L 67. 772

V.3	X	42407. 041	Tt1 12. 591
	Y	92424. 279	Tt2 12. 591
			dv 88. 9119

C X	42407. 041
C Y	92424. 279
R	15. 000
α	88. 9119
Sv	20. 949
T	12. 591
Bs	4. 584

RETTIFILO L 9. 790

V.4	X	42398. 685	Tt1 16. 350
	Y	92386. 461	Tt2 16. 350
			dv -87. 2566

C X	42398. 685
C Y	92386. 461
R	20. 000
α	-87. 2566
Sv	27. 412
T	16. 350
Bs	5. 832

RETTIFILO L 11. 343

V.F	X	42423. 998
	Y	92375. 229

ANAS S.p.A.
Direzione Generale

DG 41/08

LAVORI DI COSTRUZIONE DEL 3° MEGALOTTO DELLA S.S. 106 JONICA - CAT. B -
DALL'INNESTO CON LA S.S. 534 (km 365+150) A ROSETO CAPO SPULICO (km 400+000)

PROGETTO ESECUTIVO

VIABILITÀ INTERFERITA

Viabilità sottovia al km 10+238,00

Planimetria di progetto, di tracciamento e profilo longitudinale

CONTRAENTE GENERALE:
Società di Progetto
SIRJO S.C.p.A.
Presidente:
Dott. Arch. Maria Elena Cuzzocrea

PROGETTAZIONE :

ASTALDI

salini impregilo

Il progettista:
Dott. Ing. S.Lieto

Consulenti:
STE - Progetto stradale ed Idraulica
ROCKSOIL - Opere in sotterraneo
ITALCONSULT/SETECO - Strutture
GEODATA - Geologia e Idrogeologia
GES - Geotecnica
CINIGEO - Gallerie grisutose
ECOPLANE - Ambiente
LAND - Archeologia
PROMETEOENGINEERING.IT - Sicurezza ed Impianti
Ing. F.GATTO - Interferenze
TECO - Espropri

Il coordinatore per la sicurezza:
ing. L.A. Gargiulo

IL RESPONSABILE DEL PROCEDIMENTO:
Ing. R. Lapenta



Rep.: -

Scala di rappresentazione: 1:1000/1:100

Codice Progetto: L O 7 1 6 C E 1 9 0 1

Codice Elaborato: T 0 2 I N 1 3 T R A P F 0 1 B

Rev.	Data	Descrizione	Redatto	Verificato	Approvato
A	28.04.2017	Emissione	Ing. D. Di Renzo	Ing. F.M. La Camera	Ing. E. Campa
B	15.04.2019	Revisione	Ing. D. Di Renzo	Ing. F.M. La Camera	Ing. S. Lieto