PLANIMETRIA DI PROGETTO scala 1:1000

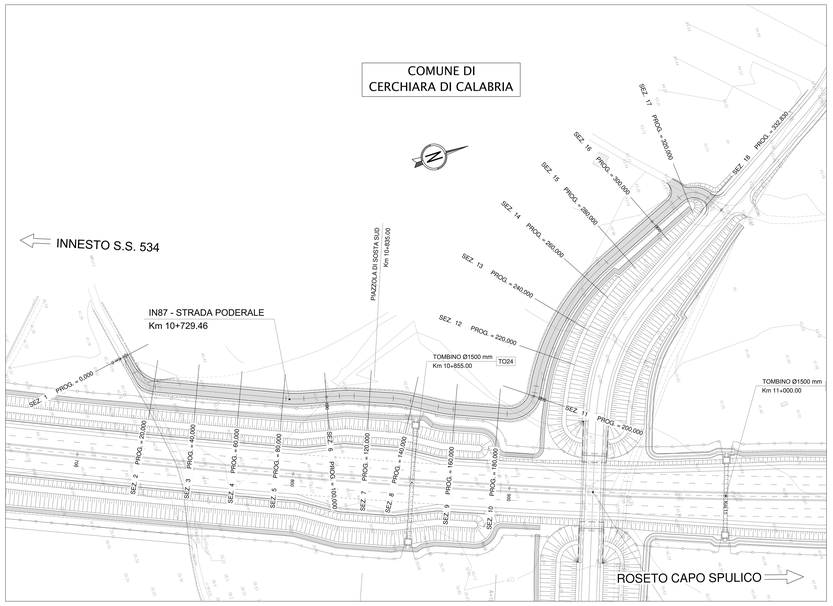

PLANIMETRIA DI TRACCIAMENTO scala 1:1000

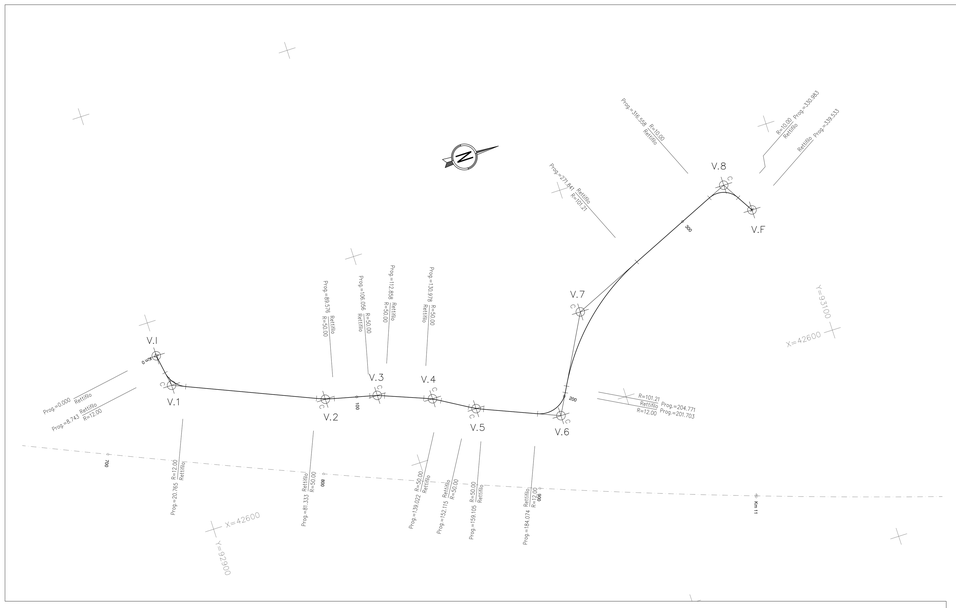

V.I	X	42515. 730
	Y	92899. 331

RETTIFILO L 8. 743

V.1	X	42530. 829	Tt1	6. 570
	Y	92901. 878	Tt2	6. 570
			dv	-63. 7798

C		
	X	42530. 829
	Y	92901. 878
R		12. 000
α		-63. 7798
Sv		12. 022
T		6. 570
Bs		1. 681

RETTIFILO L 60. 568

V.2	X	42558. 701	Tt1	4. 131
	Y	92967. 471	Tt2	4. 131
			dv	-10. 4952

C		
	X	42558. 701
	Y	92967. 471
R		50. 000
α		-10. 4952
Sv		8. 243
T		4. 131
Bs		0. 170

RETTIFILO L 16. 480

V.3	X	42564. 339	Tt1	3. 406
	Y	92990. 817	Tt2	3. 406
			dv	8. 6610

C		
	X	42564. 339
	Y	92990. 817
R		50. 000
α		8. 6610
Sv		6. 802
T		3. 406
Bs		0. 116

RETTIFILO L 18. 121

V.4	X	42573. 652	Tt1	4. 031
	Y	93014. 617	Tt2	4. 031
			dv	10. 2420

C		
	X	42573. 652
	Y	93014. 617
R		50. 000
α		10. 2420
Sv		8. 044
T		4. 031
Bs		0. 162

RETTIFILO L 13. 093

V.5	X	42584. 147	Tt1	3. 501
	Y	93032. 372	Tt2	3. 501
			dv	-8. 9004

C		
	X	42584. 147
	Y	93032. 372
R		50. 000
α		-8. 9004
Sv		6. 990
T		3. 501
Bs		0. 122

RETTIFILO L 24. 968

V.6	X	42599. 239	Tt1	10. 838
	Y	93068. 666	Tt2	10. 838
			dv	-93. 5273

C		
	X	42599. 239
	Y	93068. 666
R		12. 000
α		-93. 5273
Sv		17. 629
T		10. 838
Bs		4. 170

RETTIFILO L 3. 068

V.7	X	42556. 380	Tt1	34. 818
	Y	93091. 843	Tt2	34. 818
			dv	42. 1889

C		
	X	42556. 380
	Y	93091. 843
R		101. 206
α		42. 1889
Sv		67. 069
T		34. 818
Bs		5. 822

RETTIFILO L 44. 718

V.8	X	42520. 980	Tt1	8. 792
	Y	93172. 768	Tt2	8. 792
			dv	91. 8273

C		
	X	42520. 980
	Y	93172. 768
R		10. 000
α		91. 8273
Sv		14. 424
T		8. 792
Bs		3. 315

RETTIFILO L 8. 550

V.F	X	42535. 849
	Y	93181. 695

PROFILO LONGITUDINALE scala 1:1000/1:100

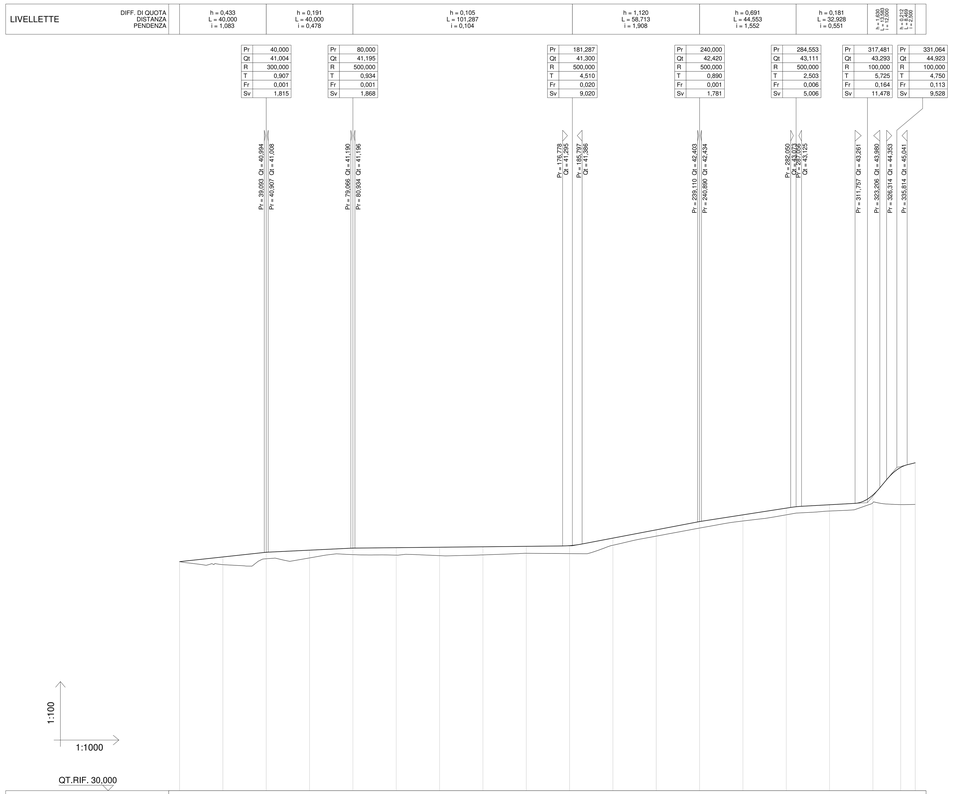

NUMERO SEZIONI	QUOTE PROGETTO	QUOTE TERRENO	DIST. PARZIALI	PROGRESSIVE
1	40,571	40,571		0,00
2	40,787	40,431	20,00	20,00
3	41,002	40,704	20,00	40,00
4	41,099	40,742	20,00	60,00
5	41,194	40,895	20,00	80,00
6	41,215	40,871	20,00	100,00
7	41,236	40,847	20,00	120,00
8	41,257	40,882	20,00	140,00
9	41,278	40,855	20,00	160,00
10	41,369	40,942	20,00	180,00
11	41,657	41,326	20,00	200,00
12	42,039	41,748	20,00	220,00
13	42,419	42,120	20,00	240,00
14	42,750	42,447	20,00	260,00
15	43,041	42,732	20,00	280,00
16	43,196	42,906	20,00	300,00
17	43,646	43,294	20,00	320,00
18	44,822	43,503	12,83	332,83
	45,134	43,311	6,70	339,53

ETTOMETRICHE: 0, 1, 2, 3

ANDAMENTO PLANIMETRICO (DX): L = 8,743; 1 Sv = 12,022 R = 12,000; L = 60,568; Sv = 8,243 R = 50,000; L = 16,480; 2 R = 50,000 Sv = 6,802; 3 L = 18,121; 4 R = 50,000 Sv = 8,044; L = 13,093; 5 Sv = 6,990 R = 50,000; L = 24,968; 6 Sv = 17,629 R = 12,000; L = 3,068; R = 101,206 Sv = 67,069; 7; L = 44,718; 8 R = 10,000 Sv = 14,424; L = 8,550

ANDAMENTO CIGLI (DX): 2,500; 2,500; 2,500; 1,000; 4,500

ANDAMENTO CIGLI (SX): -2,500; -2,500; -2,500; -1,000; -4,500

ANAS S.p.A.
Direzione Generale

DG 41/08

LAVORI DI COSTRUZIONE DEL 3° MEGALOTTO DELLA S.S. 106 JONICA - CAT. B -
DALL'INNESTO CON LA S.S. 534 (km 365+150) A ROSETO CAPO SPULICO (km 400+000)

PROGETTO ESECUTIVO

VIABILITÀ INTERFERITA

Viabilità interferita al km 10+729,46
Planimetria di progetto, di tracciamento e profilo longitudinale

CONTRAENTE GENERALE:
Società di Progetto
SIRJO S.C.p.A.
Presidente:
Dott. Arch. Maria Elena Cuzzocrea

PROGETTAZIONE :

ASTALDI
salini impregilo

Il progettista:
Dott. Ing. S.Lieto

Consulenti:
STE - Progetto stradale ed Idraulica
ROCKSOIL - Opere in sotterraneo
ITALCONSULT/SETECO - Strutture
GEODATA - Geologia e Idrogeologia
GES - Geotecnica
CINIGEO - Gallerie sinuose
ECOPLAME - Ambiente
LAND - Archeologia
PROMETEOENGINEERING.IT - Sicurezza ed Impianti
Ing. F.GATTO - Interferenze
TECO - Espropri

Il coordinatore per la sicurezza:
ing. L.A. Gargiulo

IL RESPONSABILE DEL PROCEDIMENTO:
Ing. R. Lapenta



Rep.: -
Scala di rappresentazione: 1:1000/1:100

Codice Progetto: L O 7 1 6 C E 1 9 0 1
Codice Elaborato: T 0 2 I N 8 7 T R A P F 0 1 B

Rev.	Data	Descrizione	Redatto	Verificato	Approvato
A	28.04.2017	Emissione	Ing. D. Di Renzo	Ing. F.M. La Camera	Ing. E. Campa
B	15.04.2019	Revisione	Ing. D. Di Renzo	Ing. F.M. La Camera	Ing. S. Lieto