PLANIMETRIA DI PROGETTO scala 1:1000

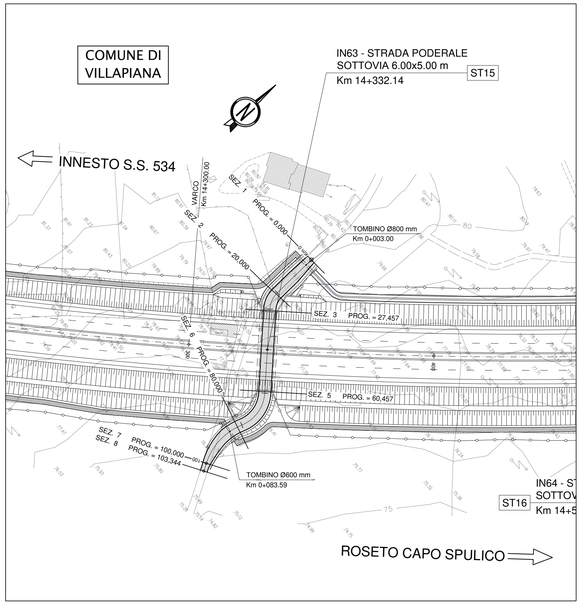

PROFILO LONGITUDINALE scala 1:1000/1:100

LIVELLETTE							
DIFF. DI QUOTA	-2,242	h = -1,596	h = -0,128	h = -0,487	h = -1,138	2,279
DISTANZA	L = 6,897	L = 18,284	L = 42,672	L = 14,643	L = 15,082	L = 6,896
PENDENZA	i = -32,5	i = -9,804	i = -0,300	i = -3,324	i = -7,545	i = 33,0

Pr	6,681	Pr	22,965	Pr	65,636	Pr	80,279	Pr	95,361
Qt	79,465	Qt	77,868	Qt	77,740	Qt	77,253	Qt	76,115
R	120,000	R	100,000	R	150,000	R	400,000	R	300,000
T	3,682	T	4,752	T	2,268	T	8,442	T	6,074
Fr	0,056	Fr	0,113	Fr	0,017	Fr	0,089	Fr	0,061
Sv	7,382	Sv	9,520	Sv	4,537	Sv	16,910	Sv	12,168

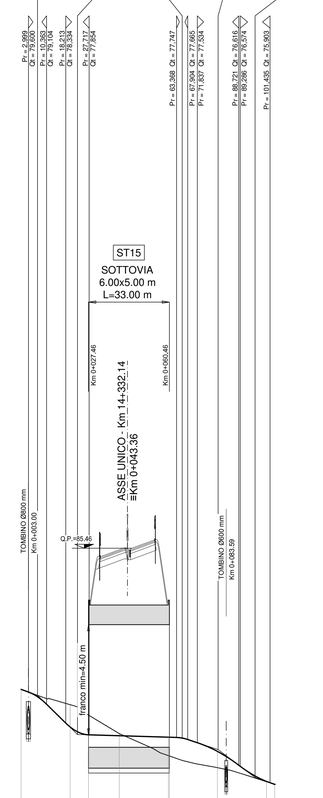

PLANIMETRIA DI TRACCIAMENTO scala 1:1000

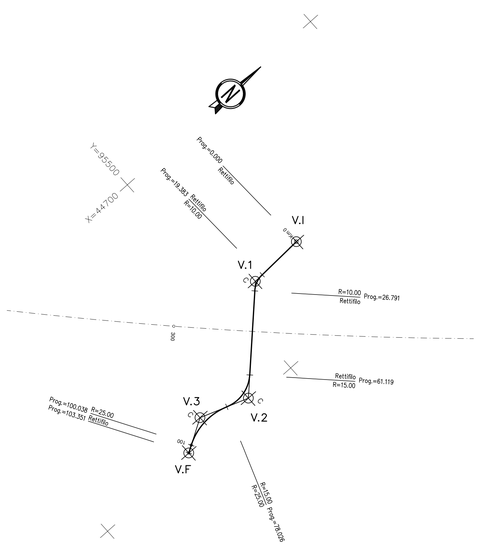

V.I		
	X	44763. 161
	Y	95535. 991

RETTIFILO	L	19. 383

V.1				
	X	44764. 121	Tt1	3. 883
	Y	95512. 745	Tt2	3. 883
			dv	-47. 1608

C	X	44764. 121
	Y	95512. 745
R		10. 000
α		-47. 1608
Sv		7. 408
T		3. 883
Bs		0. 728

RETTIFILO	L	34. 328

V.2				
	X	44797. 730	Tt1	9. 479
	Y	95478. 910	Tt2	9. 479
			dv	71. 7585

C	X	44797. 730
	Y	95478. 910
R		15. 000
α		71. 7585
Sv		16. 908
T		9. 479
Bs		2. 744

V.3				
	X	44790. 539	Tt1	11. 777
	Y	95458. 907	Tt2	11. 777
			dv	-56. 0522

C	X	44790. 539
	Y	95458. 907
R		25. 000
α		-56. 0522
Sv		22. 012
T		11. 777
Bs		2. 635

RETTIFILO	L	3. 313

V.F		
	X	44798. 237
	Y	95445. 929

QT.RIF. 70,000

NUMERO SEZIONI	1	2	3		5	6	7	8
QUOTE PROGETTO	79,710	78,175	77,865	77,817	77,757 / 77,756	77,179	75,967	75,838
QUOTE TERRENO	79,710	79,079	78,660	77,906	77,022 / 76,988	76,521	75,952	75,838
ETTOMETRICHE	0						1	
DIST. PARZIALI		20,00	7,46	12,54	20,00	19,54	20,00	3,34
PROGRESSIVE	0,00	20,00	27,46	40,00	60,00 / 60,46	80,00	100,00 / 103,34	

ANDAMENTO PLANIMETRICO (DX / SX): L = 19,383 (1); Sv 4 7,408, R = 10,000; L = 34,328; R = 15,000; Sv = 16,908 (2); L = 3,313; 3; Sv = 22,012, R = 25,000

ANDAMENTO CIGLI (DX / SX): -2,500 / -2,500

ANAS S.p.A.
Direzione Generale

DG 41/08

LAVORI DI COSTRUZIONE DEL 3° MEGALOTTO DELLA S.S. 106 JONICA - CAT. B - DALL'INNESTO CON LA S.S. 534 (km 365+150) A ROSETO CAPO SPULICO (km 400+000)

PROGETTO ESECUTIVO

VIABILITÀ INTERFERITA

Viabilità sottovia al km 14+332,14

Planimetria di progetto, di tracciamento e profilo longitudinale

CONTRAENTE GENERALE:
Società di Progetto
SIRJO S.C.p.A.
Presidente:
Dott. Arch. Maria Elena Cuzzocrea

PROGETTAZIONE :

ASTALDI

salini impregilo



Il progettista:
Dott. Ing. S.Lieto

Consulenti:
STE - Progetto stradale ed Idraulica
ROCKSOIL - Opere in sotterraneo
ITALCONSULT/SETECO - Strutture
GEODATA - Geologia e Idrogeologia
GES - Geotecnica
CINIGEO - Gallerie grisutose
ECOPLAME - Ambiente
LAND - Archeologia
PROMETEOENGINEERING.IT - Sicurezza ed Impianti
Ing. F.GATTO - Interferenze
TECO - Espropri

Il coordinatore per la sicurezza:
ing. L.A. Gargiulo

IL RESPONSABILE DEL PROCEDIMENTO:
Ing. R. Laperuta

Rep.: -
Scala di rappresentazione: 1:1000/1:100

Codice Progetto: L O 7 1 6 C E 1 9 0 1
Codice Elaborato: T 0 2 I N 6 3 T R A P F 0 1 B

Rev.	Data	Descrizione	Redatto	Verificato	Approvato
A	28.04.2017	Emissione	Ing. D. Di Renzo	Ing. F.M. La Camera	Ing. E. Campa
B	15.04.2019	Revisione	Ing. D. Di Renzo	Ing. F.M. La Camera	Ing. S. Lieto