PLANIMETRIA DI PROGETTO scala 1:1000

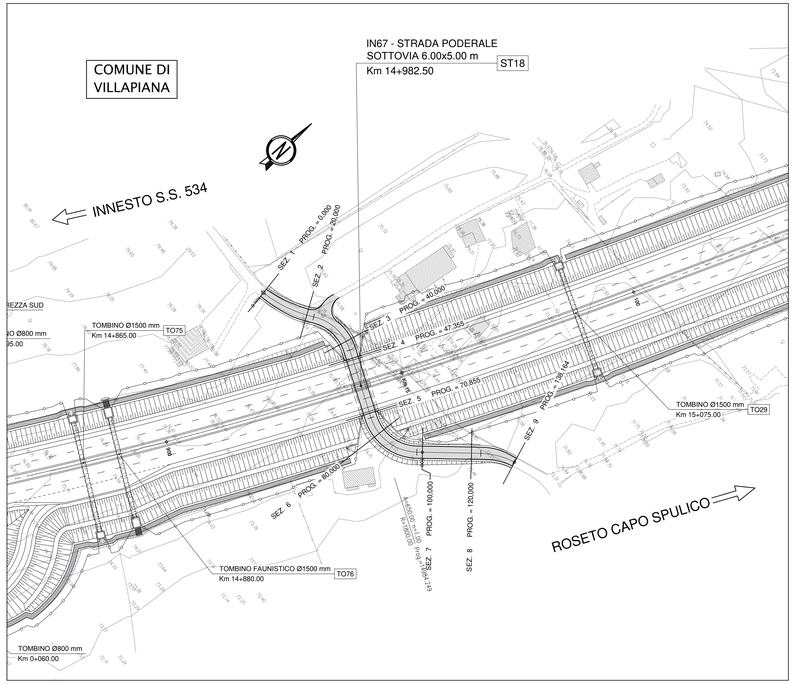

PROFILO LONGITUDINALE scala 1:1000/1:100

LIVELLETTE	DIFF. DI QUOTA DISTANZA PENDENZA	h = -1,436 L = 23,034 i = -6,236	h = -0,411 L = 56,556 i = -0,726	h = -1,832 L = 40,890 i = -4,481	h = -0,662 L = 17,696 i = -3,742

Pr	23,034	Pr	79,590	Pr	120,480
Qt	75,682	Qt	75,271	Qt	73,439
R	800,000	R	500,000	R	1000,000
T	22,039	T	9,385	T	3,691
Fr	0,304	Fr	0,088	Fr	0,007
Sv	44,110	Sv	18,778	Sv	7,388

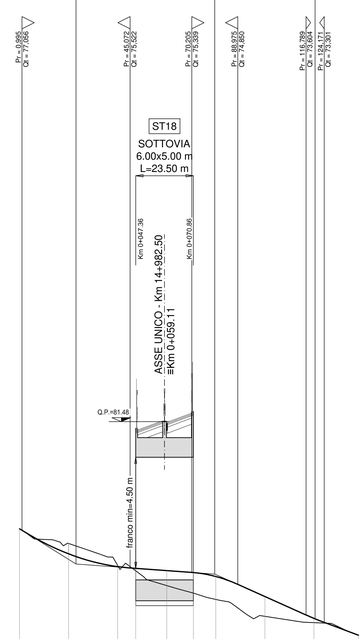

1:100

1:1000

QT.RIF. 60,000

NUMERO SEZIONI	1	2	3	4	5	6	7	8	9
QUOTE PROGETTO	77,118	76,097	75,575	75,505	75,413	75,334	75,172	74,356	73,485	72,777
QUOTE TERRENO	77,118	76,520	75,827	75,464	74,798	74,484	74,229	73,547	73,290	72,777
ETTOMETRICHE	0						1			
DIST. PARZIALI		20,00	20,00	7,36	12,64	10,86	9,14	20,00	20,00	18,16
PROGRESSIVE	0,00	20,00	40,00	47,36	60,00	70,86	80,00	100,00	120,00	138,16

ANDAMENTO PLANIMETRICO (DX / SX): 1 — R = 20,000; Sv = 20,931; R = 50,574 — 2 — L = 28,922 — 3 — R = 20,000; Sv = 24,968 — L = 26,067 — 4 — R = 30,000; Sv = 14,011

ANDAMENTO CIGLI (DX / SX): 2,500 — 2,500 — 7,000 — 2,500 — 2,500 — 7,000 — 2,500 — 2,500; -2,500 — -2,500 — -7,000 — -2,500 — -7,000 — -2,500 — -2,500

PLANIMETRIA DI TRACCIAMENTO scala 1:1000

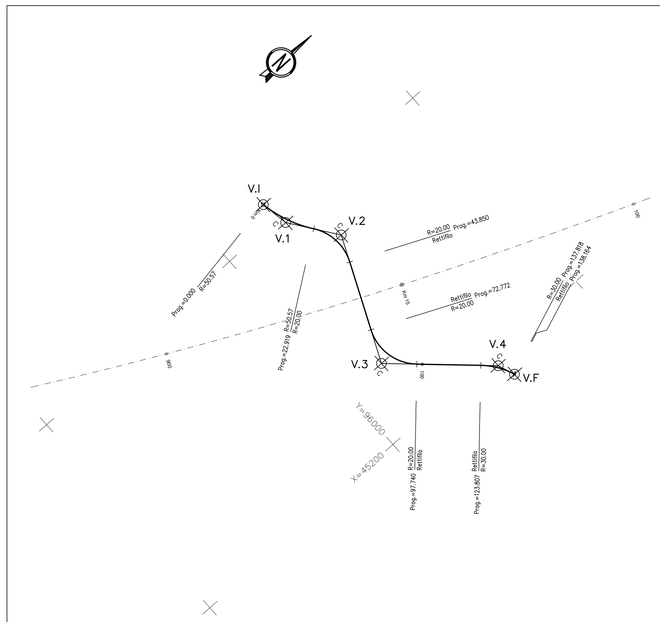

V.I	X	45091. 926
	Y	96025. 656

V.1	X	45103. 421	Tt1	11. 660
	Y	96027. 609	Tt2	11. 660
			dv	-28. 8503

C	X Y	45103. 421 96027. 609
R		50. 574
α		-28. 8503
Sv		22. 919
T		11. 660
Bs		1. 327

V.2	X	45122. 282	Tt1	11. 538
	Y	96041. 116	Tt2	11. 538
			dv	66. 6253

C	X Y	45122. 282 96041. 116
R		20. 000
α		66. 6253
Sv		20. 931
T		11. 538
Bs		3. 090

RETTIFILO L 28. 922

V.3	X	45172. 265	Tt1	14. 405
	Y	96018. 491	Tt2	14. 405
			dv	-79. 4747

C	X Y	45172. 265 96018. 491
R		20. 000
α		-79. 4747
Sv		24. 968
T		14. 405
Bs		4. 648

RETTIFILO L 26. 067

V.4	X	45204. 628	Tt1	7. 136
	Y	96053. 407	Tt2	7. 136
			dv	29. 7324

C	X Y	45204. 628 96053. 407
R		30. 000
α		29. 7324
Sv		14. 011
T		7. 136
Bs		0. 837

RETTIFILO L 0. 346

V.F	X	45211. 640
	Y	96056. 017

ANAS S.p.A.
Direzione Generale

DG 41/08

LAVORI DI COSTRUZIONE DEL 3° MEGALOTTO DELLA S.S. 106 JONICA - CAT. B -
DALL'INNESTO CON LA S.S. 534 (km 365+150) A ROSETO CAPO SPULICO (km 400+000)

PROGETTO ESECUTIVO

VIABILITÀ INTERFERITA

Viabilità sottovia al km 14+982,50

Planimetria di progetto, di tracciamento e profilo longitudinale

CONTRAENTE GENERALE:
Società di Progetto
SIRJO S.C.p.A.
Presidente:
Dott. Arch. Maria Elena Cuzzocrea

PROGETTAZIONE :

ASTALDI

salini impregilo

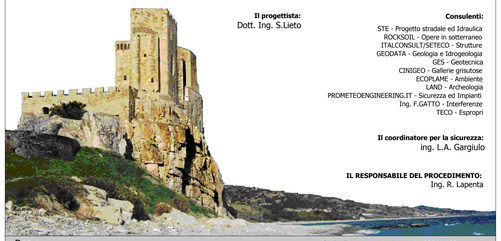

Il progettista:
Dott. Ing. S.Lieto

Consulenti:
STE - Progetto stradale ed Idraulica
ROCKSOIL - Opere in sotterraneo
ITALCONSULT/SETECO - Strutture
GEODATA - Geologia e Idrogeologia
GES - Geotecnica
CINIGEO - Gallerie grisutose
ECOPLAME - Ambiente
LAND - Archeologia
PROMETEOENGINEERING.IT - Sicurezza ed Impianti
Ing. F.GATTO - Interferenze
TECO - Espropri

Il coordinatore per la sicurezza:
Ing. L.A. Gargiulo

IL RESPONSABILE DEL PROCEDIMENTO:
Ing. R. Lapenta

Rep.: -

Scala di rappresentazione: 1:1000/1:100

Codice Progetto: L 0 7 1 6 C E 1 9 0 1

Codice Elaborato: T 0 2 I N 6 7 T R A P F 0 1 B

Rev.	Data	Descrizione	Redatto	Verificato	Approvato
A	28.04.2017	Emissione	Ing. D. Di Renzo	Ing. F.M. La Camera	Ing. E. Campa
B	15.04.2019	Revisione	Ing. D. Di Renzo	Ing. F.M. La Camera	Ing. S. Lieto