PLANIMETRIA DI PROGETTO scala 1:1000

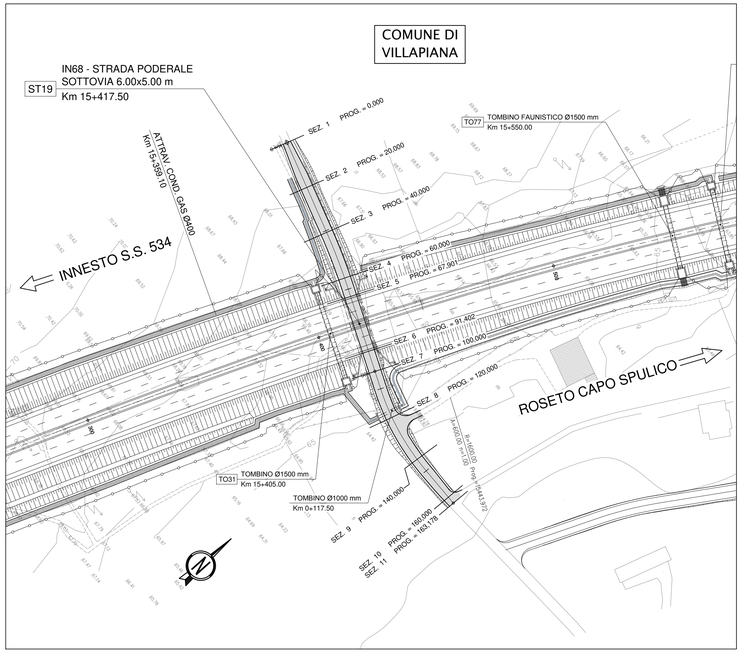

PROFILO LONGITUDINALE scala 1:1000/1:100

LIVELLETTE						
DIFF. DI QUOTA	h = -0,727	h = -2,509	h = -0,036	h = 0,960	h = -4,091	h = -0,679
DISTANZA	L = 24,682	L = 31,362	L = 35,520	L = 30,539	L = 34,272	L = 27,196
PENDENZA	i = -2,947	i = -8,000	i = -0,100	i = 3,142	i = -11,938	i = -2,512

Pr	24,682	Pr	56,044	Pr	91,564	Pr	122,102	Pr	156,374
Qt	68,152	Qt	65,643	Qt	65,608	Qt	66,567	Qt	62,476
R	300,000	R	300,000	R	200,000	R	180,000	R	150,000
T	7,579	T	11,850	T	3,242	T	13,572	T	6,542
Fr	0,096	Fr	0,234	Fr	0,026	Fr	0,512	Fr	0,143
Sv	15,182	Sv	23,726	Sv	6,485	Sv	27,196	Sv	13,125

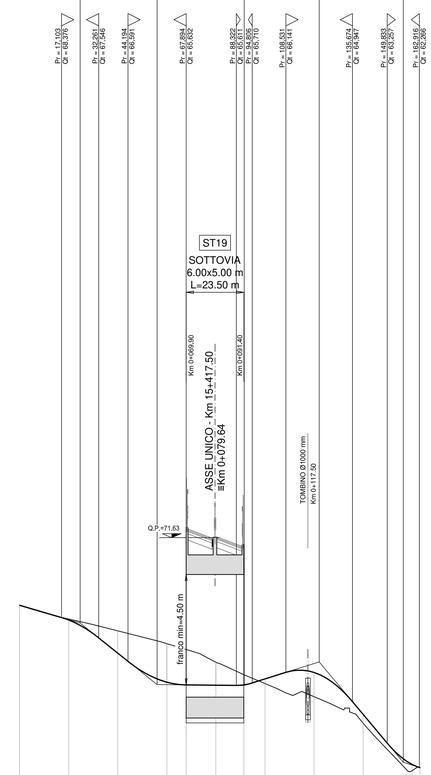

PLANIMETRIA DI TRACCIAMENTO scala 1:1000

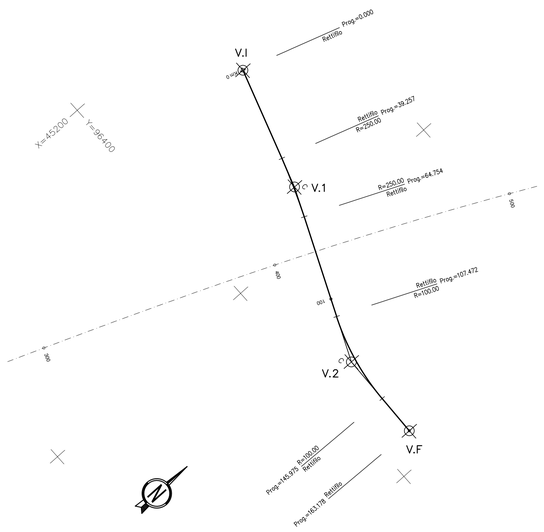

V.I		
	X	45232. 804
	Y	96461. 249

RETTIFILO L 39. 257

V.1				
	X	45282. 303	Tt1	12. 760
	Y	96445. 263	Tt2	12. 760
			dv	6. 4928

C	X	45282. 303
	Y	96445. 263
R		250. 000
α		6. 4928
Sv		25. 497
T		12. 760
Bs		0. 325

RETTIFILO L 42. 718

V.2				
	X	45350. 929	Tt1	19. 493
	Y	96415. 079	Tt2	19. 493
			dv	-24. 5121

C	X	45350. 929
	Y	96415. 079
R		100. 000
α		-24. 5121
Sv		38. 504
T		19. 493
Bs		1. 882

RETTIFILO L 17. 202

V.F		
	X	45387. 609
	Y	96414. 002

QT.RIF. 55,000

NUMERO SEZIONI	1	2	3	4	5	6	7	8	9	10
QUOTE PROGETTO	68,880	68,276	66,927	65,743	65,632	65,619	65,632	65,873	66,136	64,431	62,388 / 62,257
QUOTE TERRENO	68,880	68,315	67,841	67,313	67,073	66,551	66,046	65,687	65,160	64,072	62,138 / 62,257
ETTOMETRICHE	0						1				
DIST. PARZIALI		20,00	20,00	20,00	7,90	12,10	11,40	8,60	20,00	20,00	20,00	3,18
PROGRESSIVE	0,00	20,00	40,00	60,00	67,90	80,00	91,40	100,00	120,00	140,00	160,00 / 163,18

ANDAMENTO PLANIMETRICO (DX / SX): L = 39,257; R = 250,000 / Sv = 25,497 (1); L = 42,718; 2 / Sv = 38,504 / R = 100,000; L = 17,202

ANDAMENTO CIGLI (DX / SX): 2,500 3,260 2,500 / -2,500 -2,500 -3,260 / -2,500 / 2,203 4,031 5,859 2,500 / -2,500 -5,124 -5,859 -2,500

ANAS S.p.A.
Direzione Generale

DG 41/08

LAVORI DI COSTRUZIONE DEL 3° MEGALOTTO DELLA S.S. 106 JONICA - CAT. B -
DALL'INNESTO CON LA S.S. 534 (km 365+150) A ROSETO CAPO SPULICO (km 400+000)

PROGETTO ESECUTIVO

VIABILITÀ INTERFERITA

Viabilità sottovia al km 15+417,50

Planimetria di progetto, di tracciamento e profilo longitudinale

CONTRAENTE GENERALE:
Società di Progetto
SIRJO S.C.p.A.
Presidente:
Dott. Arch. Maria Elena Cuzzocrea

PROGETTAZIONE :
ASTALDI
salini impregilo

Il progettista:
Dott. Ing. S.Lieto

Consulenti:
STE - Progetto stradale ed Idraulica
ROCKSOIL - Opere in sotterraneo
ITALCONSULT/SETECO - Strutture
GEODATA - Geologia e Idrogeologia
GES - Geotecnica
CINIGEO - Gallerie gristutose
ECOPLAME - Ambiente
LAND - Archeologia
PROMETEOENGINEERING.IT - Sicurezza ed Impianti
Ing. F.GATTO - Interferenze
TECO - Esproprii

Il coordinatore per la sicurezza:
ing. L.A. Gargiulo

IL RESPONSABILE DEL PROCEDIMENTO:
Ing. R. Laperuta



Rep.: -
Scala di rappresentazione: 1:1000/1:100

Codice Progetto: L O 7 1 6 C E 1 9 0 1
Codice Elaborato: T 0 2 I N 6 8 T R A P F 0 1 B

Rev.	Data	Descrizione	Redatto	Verificato	Approvato
A	28.04.2017	Emissione	Ing. D. Di Renzo	Ing. F.M. La Camera	Ing. E. Campa
B	15.04.2019	Revisione	Ing. D. Di Renzo	Ing. F.M. La Camera	Ing. S. Lieto