PLANIMETRIA DI PROGETTO scala 1:1000

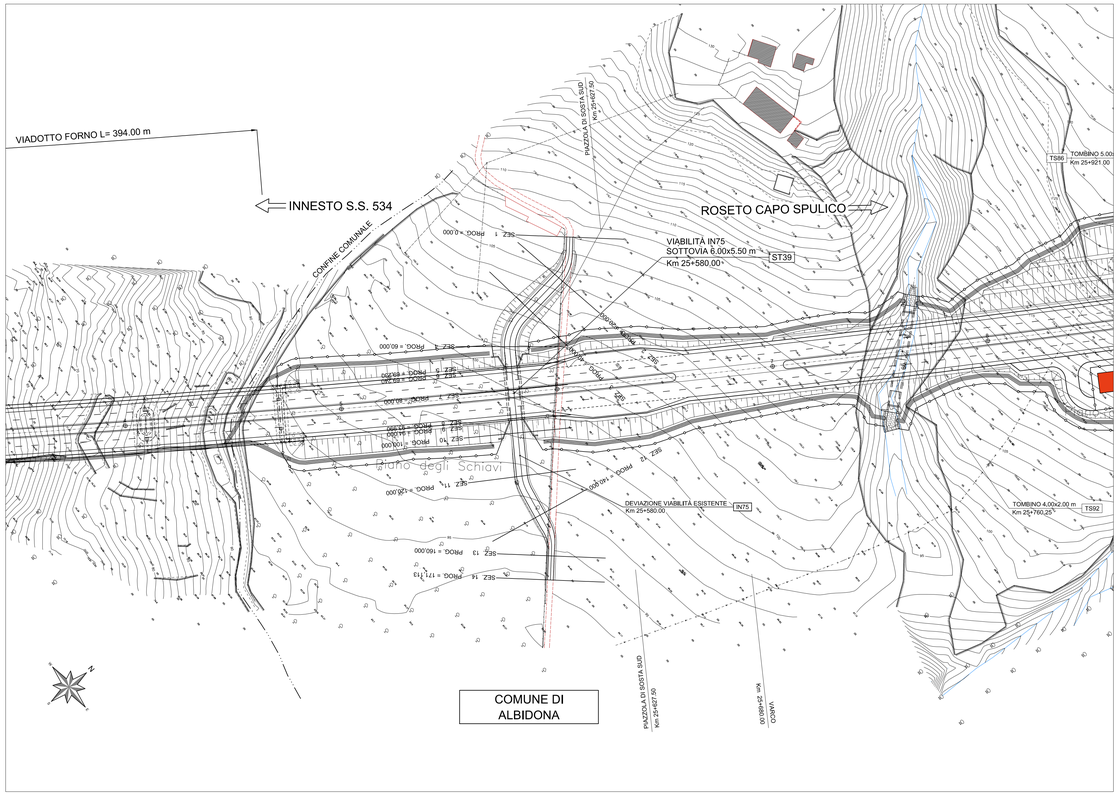

PROFILO LONGITUDINALE scala 1:1000/1:100

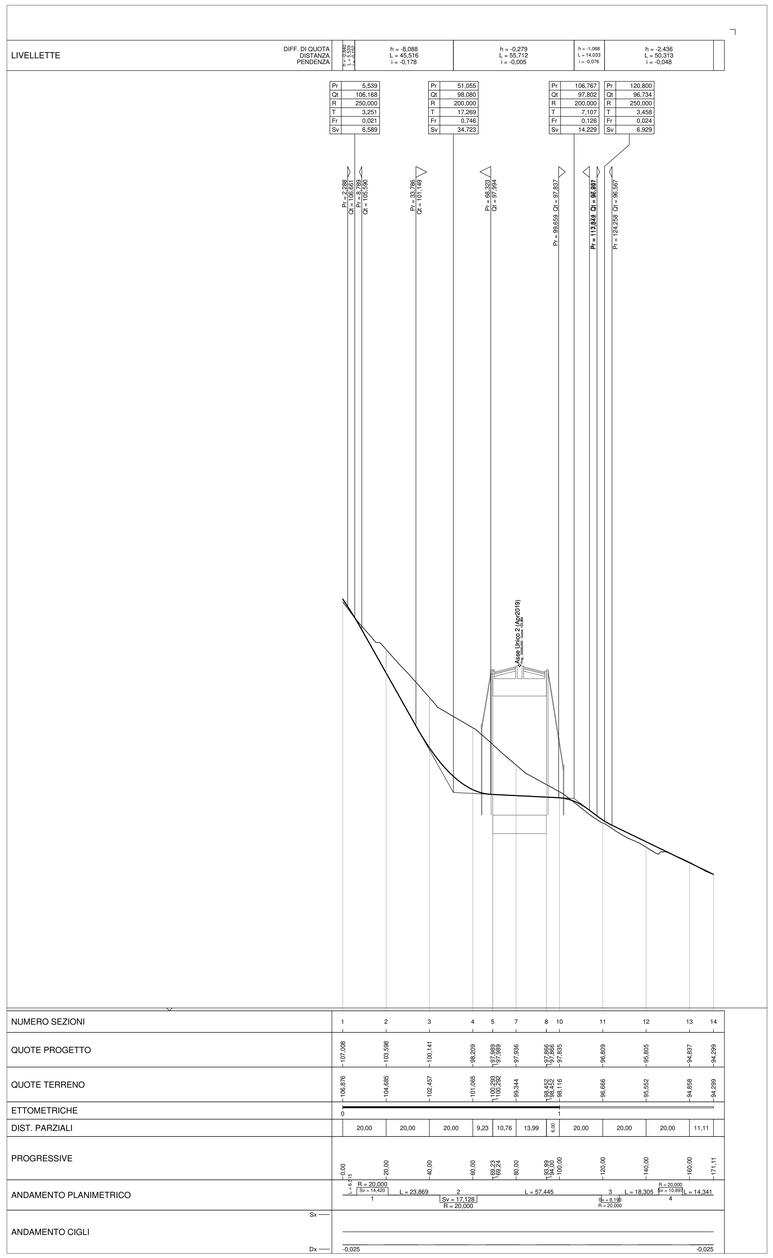

PLANIMETRIA DI TRACCIAMENTO scala 1:1000

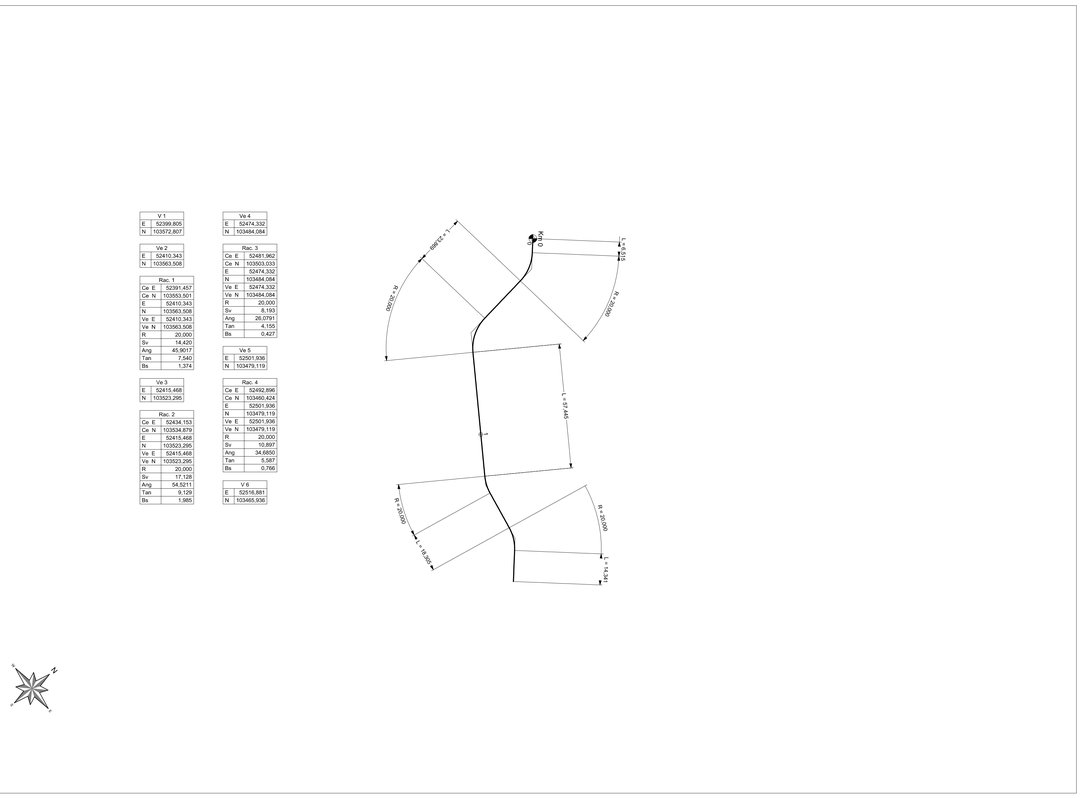

NUMERO SEZIONI	1	2	3	4	5	7	8	10	11	12	13	14
QUOTE PROGETTO	107,008	103,598	100,141	96,359	97,989 97,989	97,926	97,895 97,895	97,835	96,809	95,805	94,837	94,299
QUOTE TERRENO	106,878	104,665	102,457	101,065	100,320 100,320	99,344	98,432 98,432	98,116	96,666	95,522	94,858	94,299
ETTOMETRICHE	0						1					
DIST. PARZIALI		20,00	20,00	20,00	9,23	10,76	13,99	6,08	20,00	20,00	20,00	11,11
PROGRESSIVE	-0,00 L = 0,15	20,00	40,00	60,00	69,23 69,23	80,00	93,99 93,99	100,00	120,00	140,00	160,00	171,11
ANDAMENTO PLANIMETRICO	L = 0,15 Sv = 14,420	R = 20,000 1	L = 23,869	2 Sv = 17,128 R = 20,000		L = 57,445		3 R = 8,08 R = 20,000	L = 18,305	R = 20,000 4 Sv = 10,897	L = 14,341	
ANDAMENTO CIGLI Sx												
Dx	-0,025											-0,025

ANAS S.p.A.
Direzione Generale

DG 41/08

LAVORI DI COSTRUZIONE DEL 3° MEGALOTTO DELLA S.S. 106 JONICA - CAT. B -
DALL'INNESTO CON LA S.S. 534 (km 365+150) A ROSETO CAPO SPULICO (km 400+000)

PROGETTO ESECUTIVO

VIABILITA' INTERFERITA

VIABILITA' SOTTOVIA AL Km 25+580

Planimetria, tracciamento e profilo

CONTRAENTE GENERALE:
Società di Progetto
SIRJO S.C.p.A.
Presidente:
Dott. Arch. Maria Elena Cuzzocrea

PROGETTAZIONE :
ASTALDI
salini impregilo

Il progettista:
Dott. Ing. S.Lieto

Consulenti:
STE - Progetto stradale ed Idraulica
ROCKSOIL - Opere in sotterraneo
ITALCONSULT/SETECO - Strutture
GEODATA - Geologia e Idrogeologia
GES - Geotecnica
CINIGEO - Gallerie gristutose
ECORLAME - Ambiente
LAND - Archeologia
PROMETEOENGINEERING.IT - Sicurezza ed Impianti
Ing. F.GATTO - Interferenze
TECO - Espropri

Il coordinatore per la sicurezza:
ing. L.A. Gargiulo

IL RESPONSABILE DEL PROCEDIMENTO:
Ing. R. Lapenta



Rep.: - Scala di rappresentazione: 1:1000

Codice Progetto: L O 7 1 6 C E 1 9 0 1
Codice Elaborato: T 0 3 I N 7 5 T R A P F 0 1 A

Rev.	Data	Descrizione	Redatto	Verificato	Approvato
A	15.04.19	Emissione	Ing. D. Di Renzo	Ing. F.M. La Camera	Ing. S. Lieto