



ANAS S.p.A.

Direzione Generale

DG 41/08

LAVORI DI COSTRUZIONE DEL 3° MEGALOTTO DELLA S.S. 106 JONICA - CAT. B -
DALL'INNESTO CON LA S.S. 534 (km 365+150) A ROSETO CAPO SPULICO (km 400+000)

PROGETTO ESECUTIVO

VIABILITA' INTERFERITA

SEZIONI TRASVERSALI

Ripristino Viabilità esistente su Galleria Amendolara al km 31+476,40

CONTRAENTE GENERALE:
Società di Progetto

SIRJO S.C.p.A.

Presidente:

Dott. Arch. Maria Elena Cuzzocrea

PROGETTAZIONE :




Il progettista:
Dott. Ing. S.Lieto

Consulenti:

- STE - Progetto stradale ed Idraulica
- ROCKSOIL - Opere in sotterraneo
- ITALCONSULT/SETECO - Strutture
- GEODATA - Geologia e Idrogeologia
- GES - Geotecnica
- CINIGEO - Gallerie grisutose
- ECOPLAME - Ambiente
- LAND - Archeologia
- PROMETEOENGINEERING.IT - Sicurezza ed Impianti
- Ing. F.GATTO - Interferenze
- TECO - Espropri

Il coordinatore per la sicurezza:
ing. L.A. Gargiulo

IL RESPONSABILE DEL PROCEDIMENTO:
Ing. R. Lapenta



Rep.: T-0250.A

Scala di rappresentazione: 1:200

Codice Progetto:

L O 7 1 6 C E 1 9 0 1

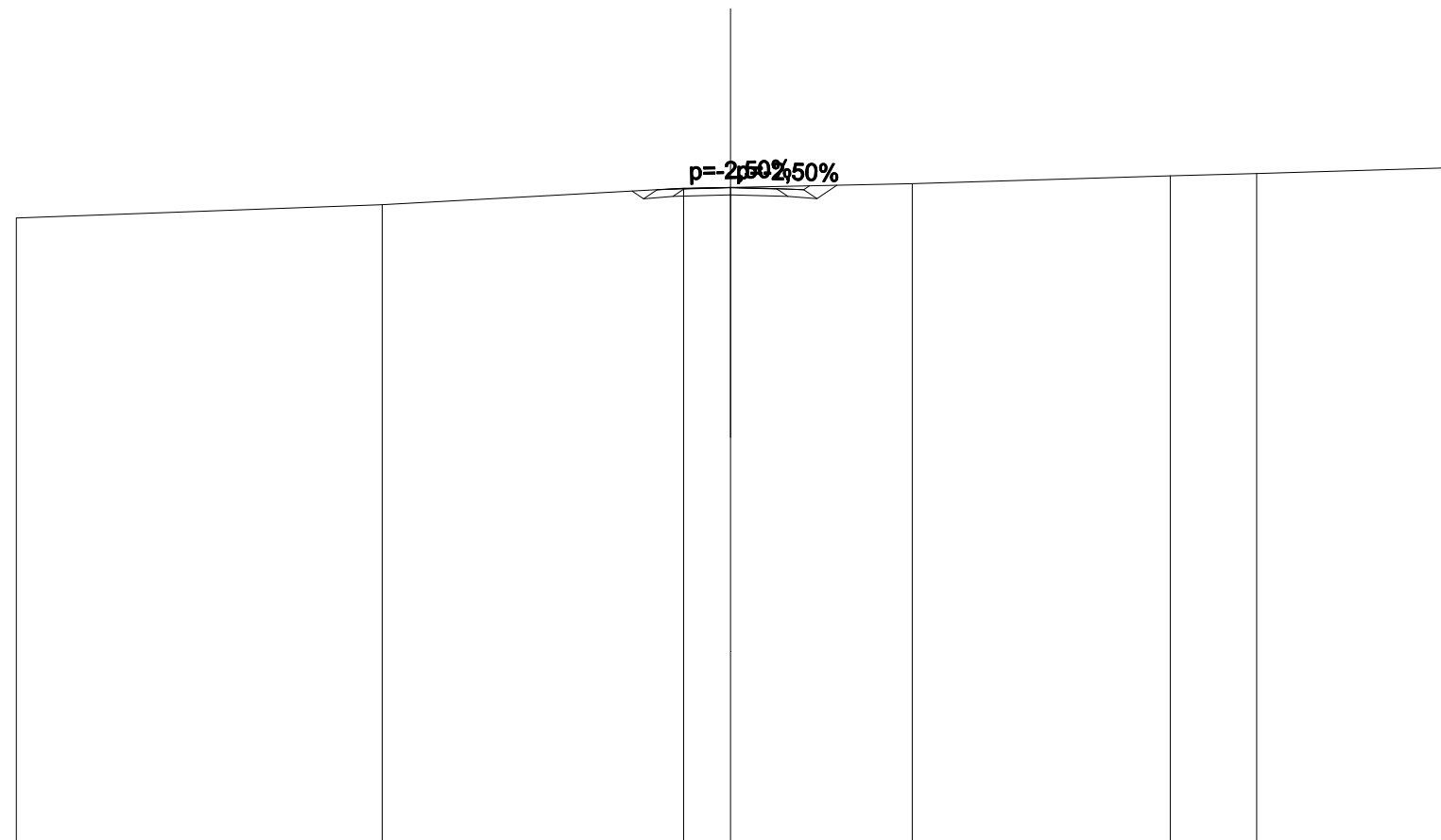
Codice Elaborato:

T 0 3 I N 2 6 T R A S Z 0 4 A

Rev.	Data	Descrizione	Redatto	Verificato	Approvato
A	15.04.19	Emissione	Ing. D. Di Renzo	Ing. F.M. La Camera	Ing. S. Lieto

SCAVI E BONIFICHE	
STERRO	1,327 m ²
RILEVATI	
RIEMPIMENTO	0,339 m ²
TERRENO VEGETALE	1,699 m
SOVRASTRUTTURA STRADALE	
STRATO DI USURA	2,600 m
STRATO DI FONDAZIONE	0,582 m ²

SEZIONE N.: PROG. = SEZ. 1
 QT. PROGETTO: 73,485
 DIST.PROG.: 0,000
 DIST.SUCC.: 20,000
 NOME ASSE: IN26 C



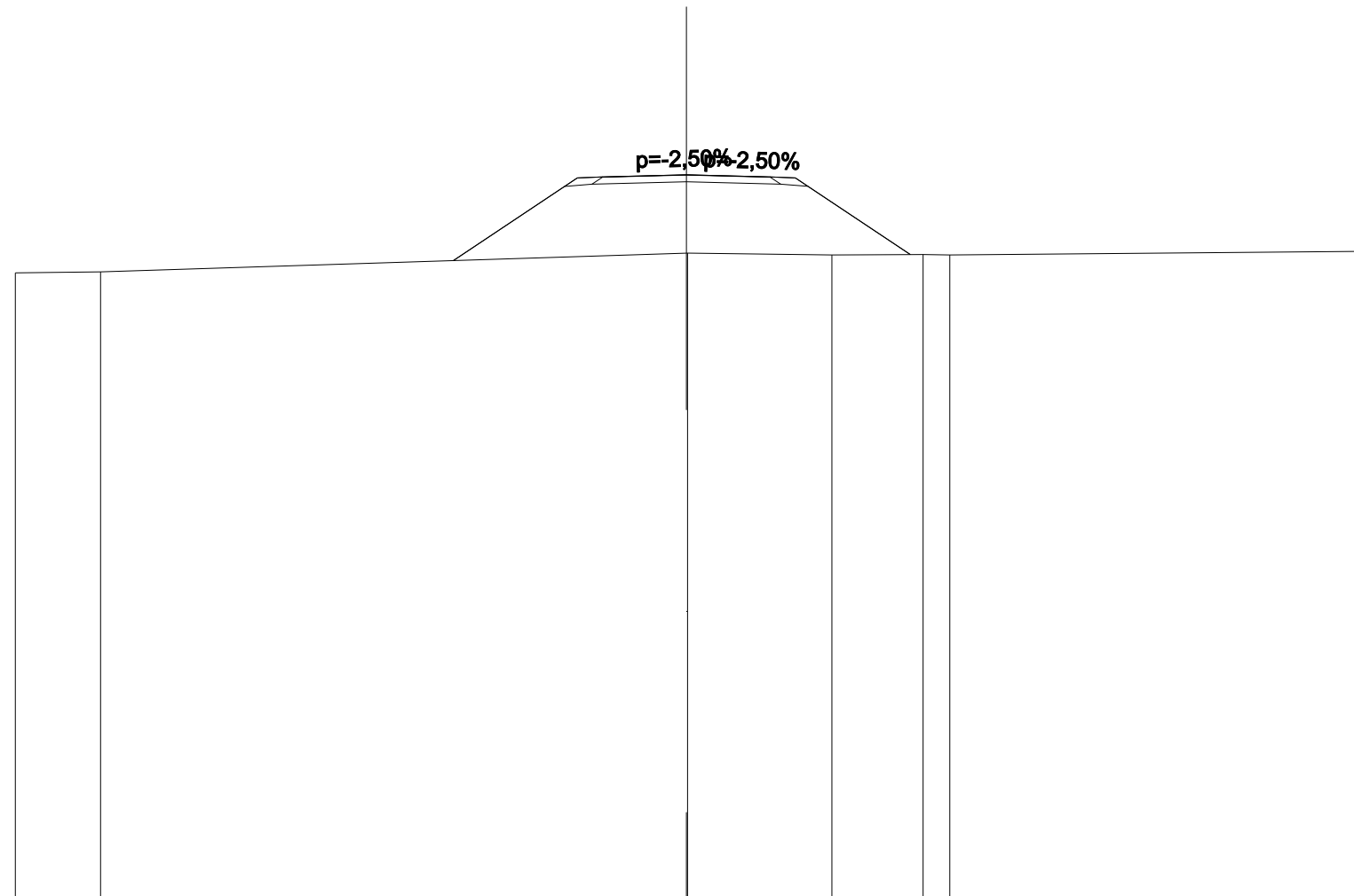
SCALA 1:200

QT.RIF. 55,000

QUOTE PROGETTO STRATO SUP.				73,44	73,45	73,48	73,44	73,45		
QUOTE TERRENO	-72,63	-73,00	73,46	73,48	73,59	73,81	73,88	74,03		
DISTANZE PARZIALI STRATO SUP.			0,75	1,30	1,30	0,75				
DISTANZE PROGETTO STRATO SUP.			-2,05	-1,30	0,00	1,30	2,05	2,21		
DISTANZE TERRENO	-20,00	-9,75	-1,31	0,00	5,09	12,32	14,73	20,00		

RILEVATI	
RIEMPIMENTO	0,339 m ²
RILEVATO	21,958 m ²
TERRENO VEGETALE	10,062 m
SOVRASTRUTTURA STRADALE	
STRATO DI USURA	5,000 m
STRATO DI FONDAZIONE	1,062 m ²

SEZIONE N.: PROG. = SEZ. 3
 QT. PROGETTO: 71,542
 DIST.PROG.: 40,000
 DIST.PREC.: 20,000
 DIST.SUCC.: 20,000
 NOME ASSE: IN26 C



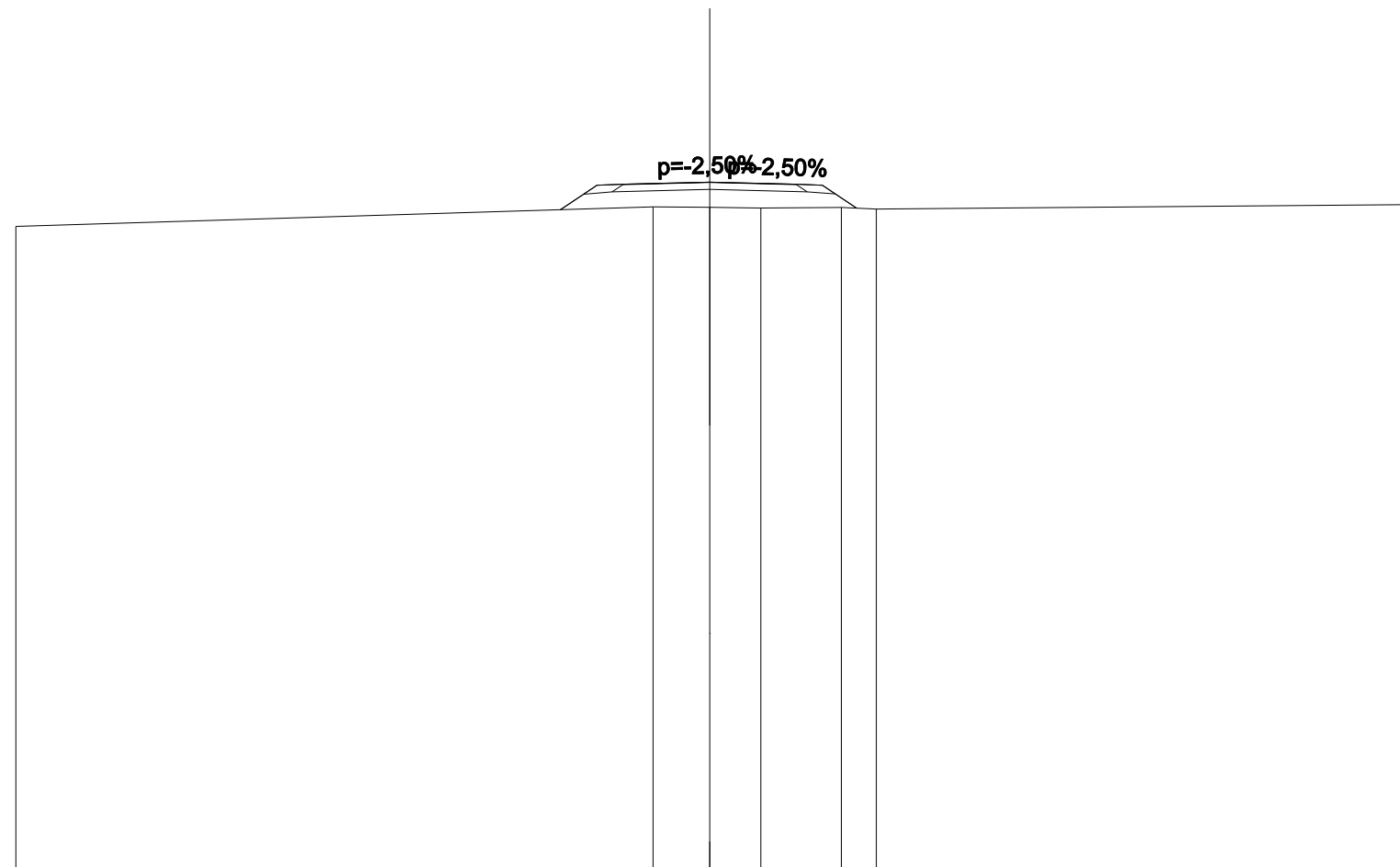
SCALA 1:200

QT.RIF. 50,000

QUOTE PROGETTO STRATO SUP.						71,47	71,48	71,54	71,48	71,47				
QUOTE TERRENO		68,62	68,65					69,21	69,21		69,15	69,17	69,15	69,26
DISTANZE PARZIALI STRATO SUP.					3,70	0,75	2,00	2,00	0,75	3,43				
DISTANZE PROGETTO STRATO SUP.					-6,95	-3,25	-2,50	-2,00	0,00	2,00	2,50	3,25	6,68	
DISTANZE TERRENO		-20,00	-17,46					0,00	0,04		4,34	7,06	7,85	20,00

RILEVATI	
RIEMPIMENTO	0,339 m ²
RILEVATO	3,711 m ²
TERRENO VEGETALE	3,953 m
SOVRASTRUTTURA STRADALE	
STRATO DI USURA	5,000 m
STRATO DI FONDAZIONE	1,062 m ²

SEZIONE N.: PROG. = SEZ. 4
 QT. PROGETTO: 69,943
 DIST.PROG.: 60,000
 DIST.PREC.: 20,000
 DIST.SUCC.: 20,000
 NOME ASSE: IN26 C



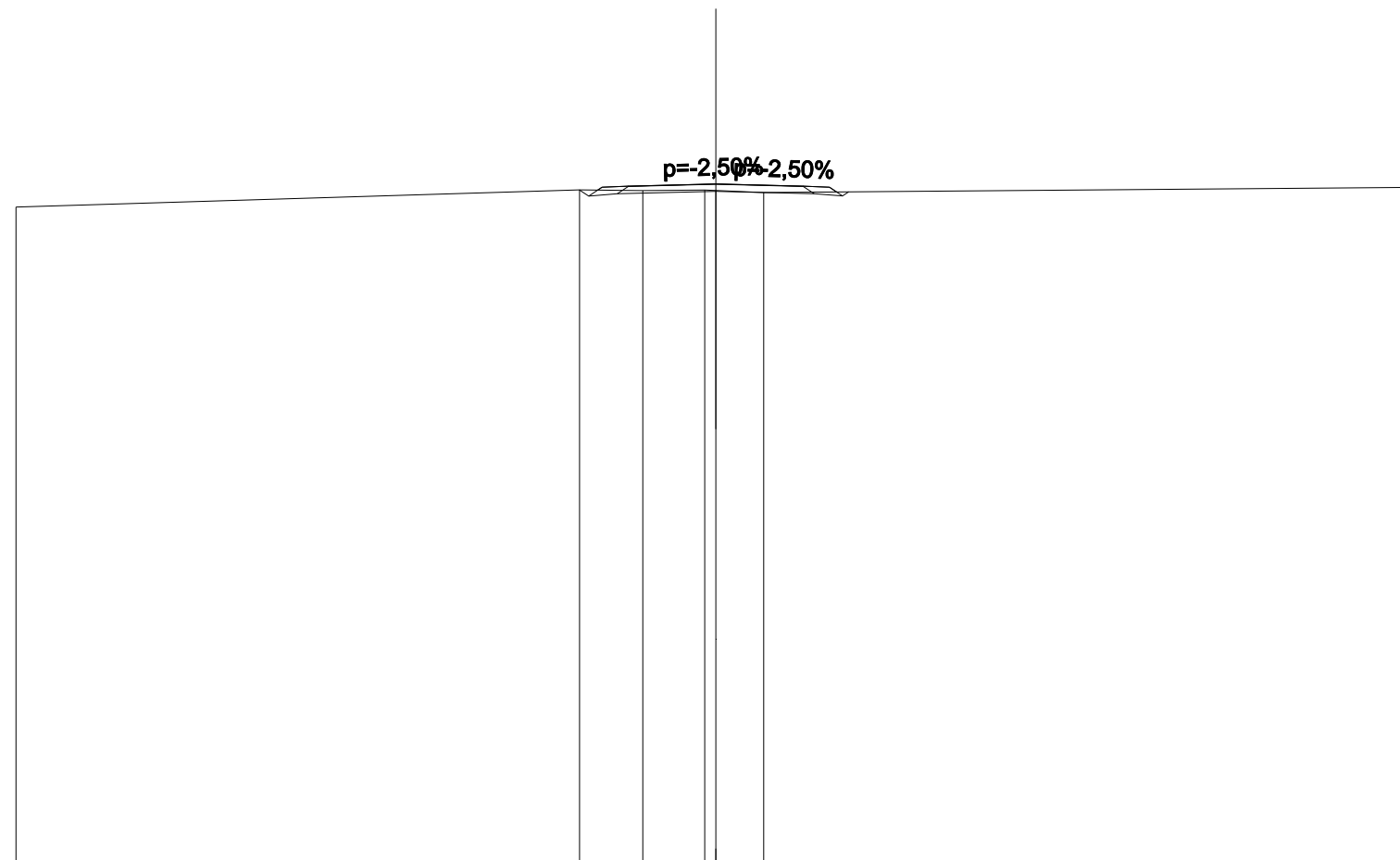
SCALA 1:200

QT.RIF. 50,000

QUOTE PROGETTO STRATO SUP.						69,87	69,88	69,94	69,87	69,88				
QUOTE TERRENO		68,67				69,23	69,21	69,20	69,21	69,17		69,29		
DISTANZE PARZIALI STRATO SUP.						1,05	0,75	2,00	2,00	0,75	0,99			
DISTANZE PROGETTO STRATO SUP.						-4,30	-3,25	-2,50	-2,00	0,00	2,00	2,50	3,25	4,24
DISTANZE TERRENO		-20,00					-1,63	0,00	1,48	3,80	4,80		20,00	

SCAVI E BONIFICHE	
STERRO	0,440 m ²
RILEVATI	
RIEMPIMENTO	0,339 m ²
TERRENO VEGETALE	1,894 m
SOVRASTRUTTURA STRADALE	
STRATO DI USURA	5,000 m
STRATO DI FONDAZIONE	1,062 m ²

SEZIONE N.: PROG. = SEZ. 5
 QT. PROGETTO: 69,429
 DIST.PROG.: 80,000
 DIST.PREC.: 20,000
 DIST.SUCC.: 20,000
 NOME ASSE: IN26 C



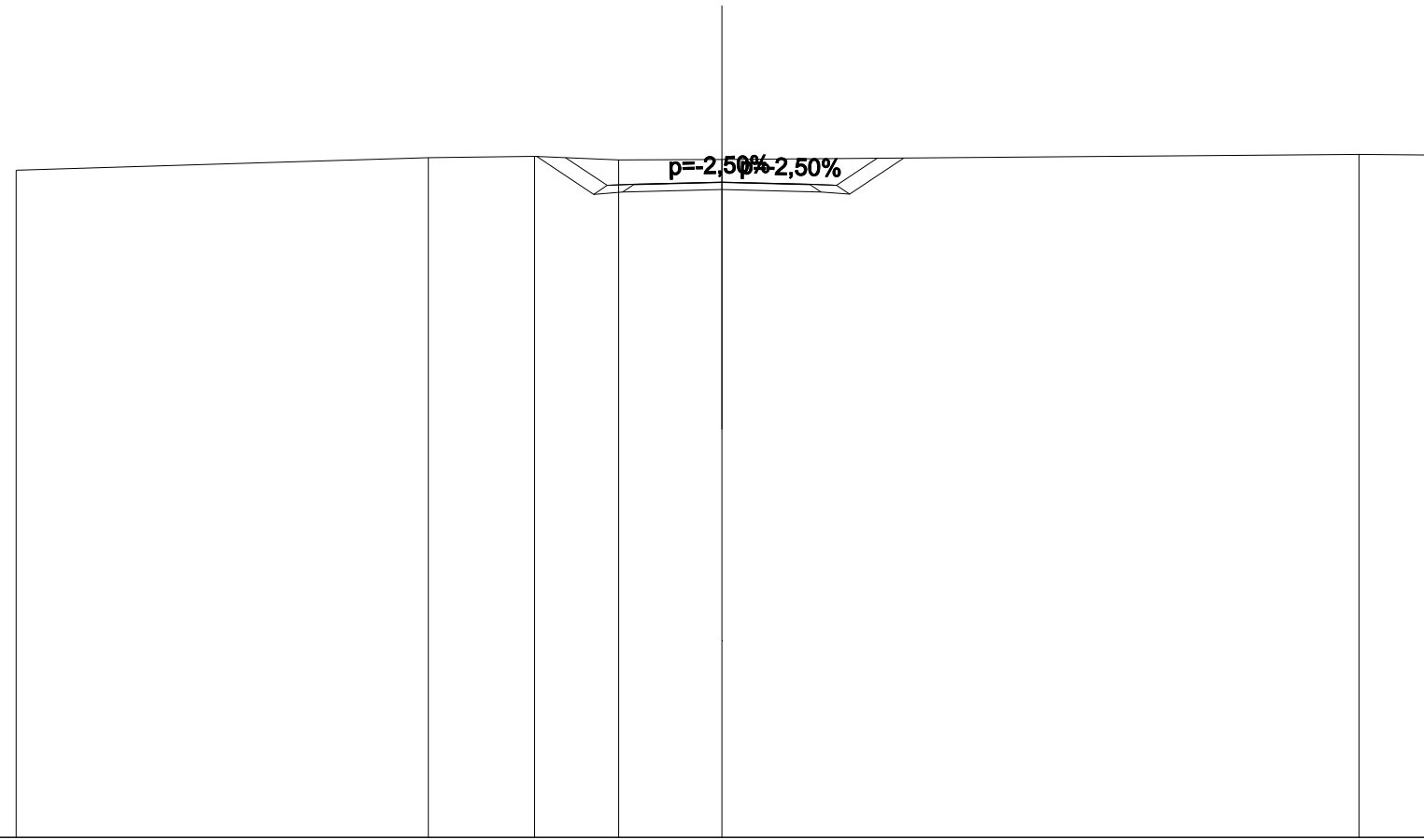
SCALA 1:200

QT.RIF. 50,000

QUOTE PROGETTO STRATO SUP.				69,36	69,37	69,43	69,37	69,36		
QUOTE TERRENO	68,77		69,26	69,24	69,26	69,24	69,18			69,33
DISTANZE PARZIALI STRATO SUP.			0,75	2,00	2,00	0,75				
DISTANZE PROGETTO STRATO SUP.			-3,37	-2,50	-2,00	0,00	2,00	2,50	3,25	3,45
DISTANZE TERRENO	-20,00		-3,89	-2,09	-0,31	0,00	1,37			20,00

SCAVI E BONIFICHE	
STERRO	8,172 m ²
RILEVATI	
RIEMPIMENTO	0,339 m ²
TERRENO VEGETALE	4,305 m
SOVRASTRUTTURA STRADALE	
STRATO DI USURA	5,000 m
STRATO DI FONDAZIONE	1,062 m ²

SEZIONE N.: PROG. = SEZ. 6
 QT. PROGETTO: 68,571
 DIST.PROG.: 100,000
 DIST.PREC.: 20,000
 DIST.SUCC.: 20,000
 NOME ASSE: IN26 C



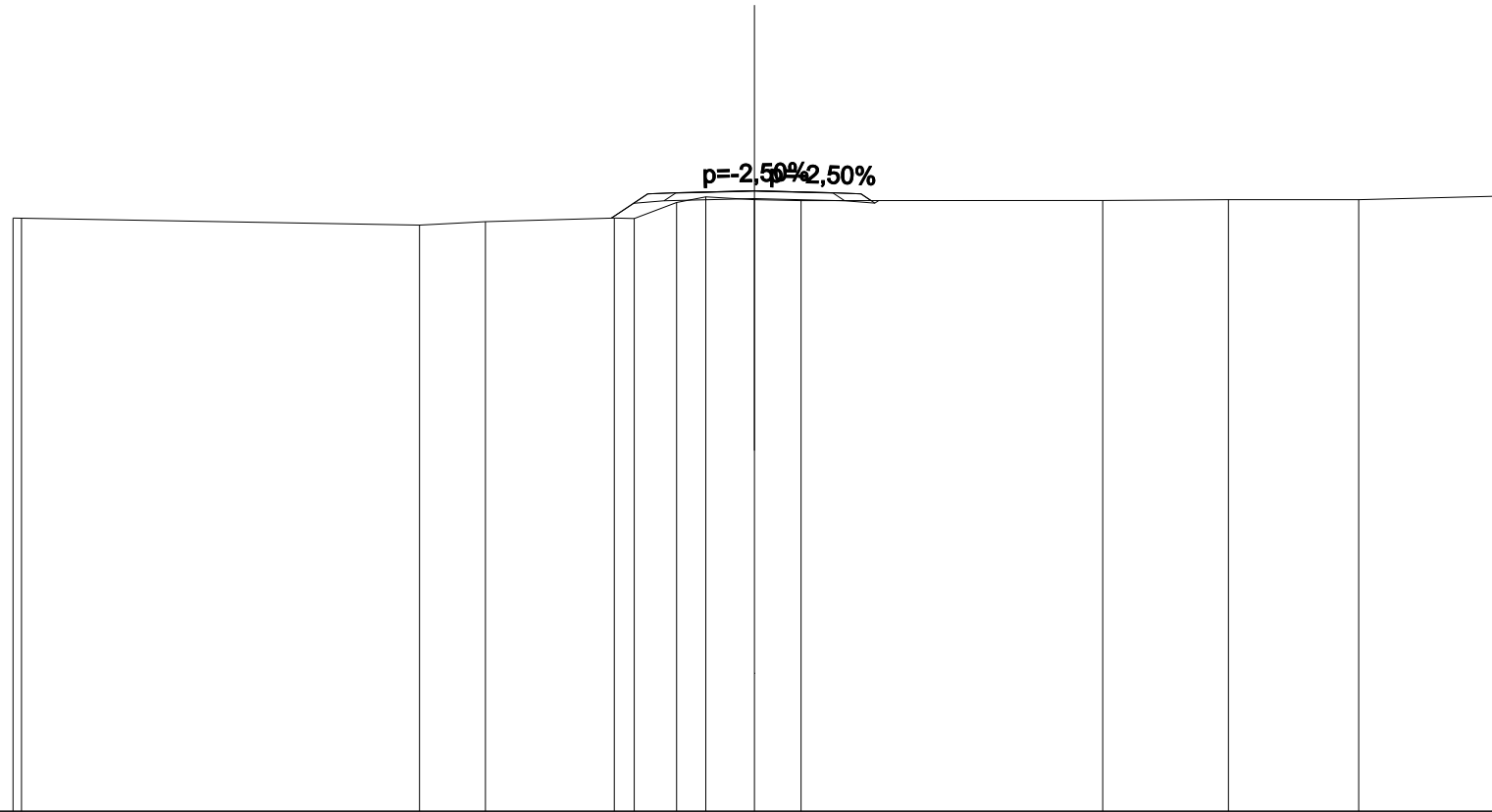
SCALA 1:200

QT.RIF. 50,000

QUOTE PROGETTO STRATO SUP.						68,50	68,51	68,57	68,51	68,50				
QUOTE TERRENO	68,91		69,26		69,30	69,20		69,21			69,36	69,34		
DISTANZE PARZIALI STRATO SUP.						1,18	0,75	2,00	2,00	0,75	1,15			
DISTANZE PROGETTO STRATO SUP.						-4,43	-3,25	-2,50	-2,00	0,00	-2,00	-2,50	-3,25	-4,40
DISTANZE TERRENO	-20,00		-8,32		-5,31	-2,92		0,00				18,06	20,00	

SCAVI E BONIFICHE	
STERRO	0,090 m ²
RILEVATI	
RIEMPIMENTO	0,339 m ²
RILEVATO	0,464 m ²
TERRENO VEGETALE	3,007 m
SOVRASTRUTTURA STRADALE	
STRATO DI USURA	4,250 m
STRATO DI FONDAZIONE	0,912 m ²

SEZIONE N.: PROG. = SEZ. 7
 QT. PROGETTO: 66,735
 DIST.PROG.: 120,000
 DIST.PREC.: 20,000
 DIST.SUCC.: 11,599
 NOME ASSE: IN26 C



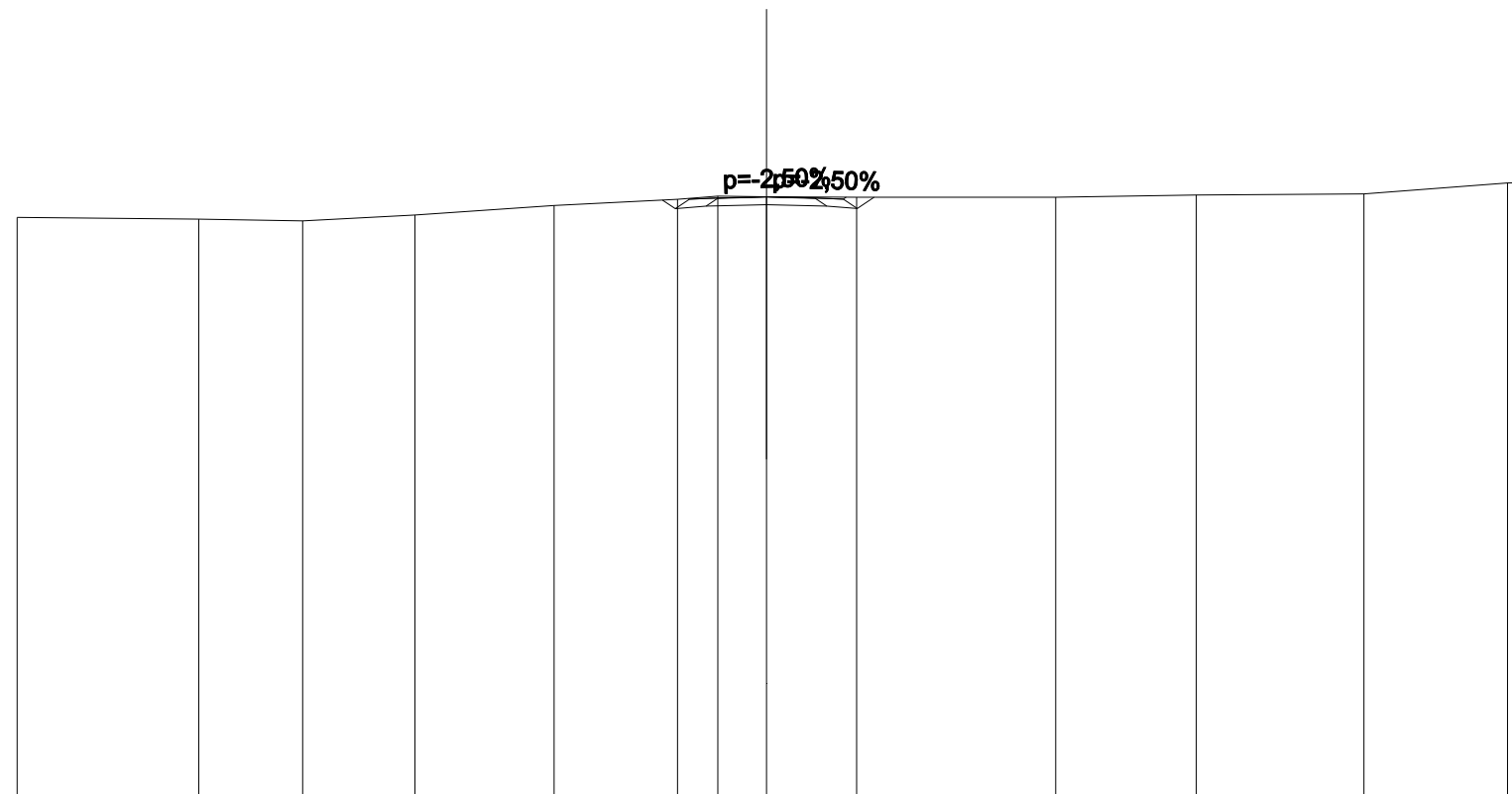
SCALA 1:200

QT.RIF. 50,000

QUOTE PROGETTO STRATO SUP.													66,67	66,68	66,73	66,67	66,68										
QUOTE TERRENO	66,00	66,00	65,81	65,90	66,00	65,98	66,42	66,57	66,49	66,47	66,47	66,49	66,49	66,49	66,59												
DISTANZE PARZIALI STRATO SUP.													0,98	0,75	1,78	1,78	0,75										
DISTANZE PROGETTO STRATO SUP.													-3,85	-2,88	-2,13	-1,78	0,00	1,78	2,88	3,15							
DISTANZE TERRENO	-20,00	-19,77	-9,03	-7,26	-3,78	-3,24	-2,10	-1,31	0,00	1,26	9,40	12,79	16,30	20,00													

SCAVI E BONIFICHE	
STERRO	1,278 m ²
RILEVATI	
RIEMPIMENTO	0,339 m ²
TERRENO VEGETALE	1,626 m
SOVRASTRUTTURA STRADALE	
STRATO DI USURA	2,600 m
STRATO DI FONDAZIONE	0,582 m ²

SEZIONE N.: PROG. = SEZ. 8
 QT. PROGETTO: 65,995
 DIST.PROG.: 131,599
 DIST.PREC.: 11,599
 NOME ASSE: IN26 C



SCALA 1:200

QT.RIF. 50,000

QUOTE PROGETTO STRATO SUP.									65,95	65,96	66,00	65,95	65,96						
QUOTE TERRENO		65,44	65,40	65,35	65,51	65,76	65,93	66,01	66,00	66,00	65,98	65,98	66,04	66,07	66,36	66,37			
DISTANZE PARZIALI STRATO SUP.							0,75	1,30	1,30	0,75									
DISTANZE PROGETTO STRATO SUP.							-2,08	-1,30	0,00	1,30	2,05	2,13							
DISTANZE TERRENO		-20,00	-15,15	-12,38	-9,38	-5,67	-2,37	-1,30	0,00	-2,41	-7,72	-11,47	-15,95	-19,78	-20,00				