



DG 41/08

LAVORI DI COSTRUZIONE DEL 3° MEGALOTTO DELLA S.S. 106 JONICA - CAT. B -
DALL'INNESTO CON LA S.S. 534 (km 365+150) A ROSETO CAPO SPULICO (km 400+000)
PROGETTO ESECUTIVO

VIABILITA' INTERFERITA

SEZIONI TRASVERSALI

Deviazione viabilità esistenti al km 33+135,55

SIRJO S.C.p.A.

Presidente:
Dott. Arch. Maria Elena Cuzzocrea

CONTRAENTE GENERALE:
Società di Progetto

PROGETTAZIONE :



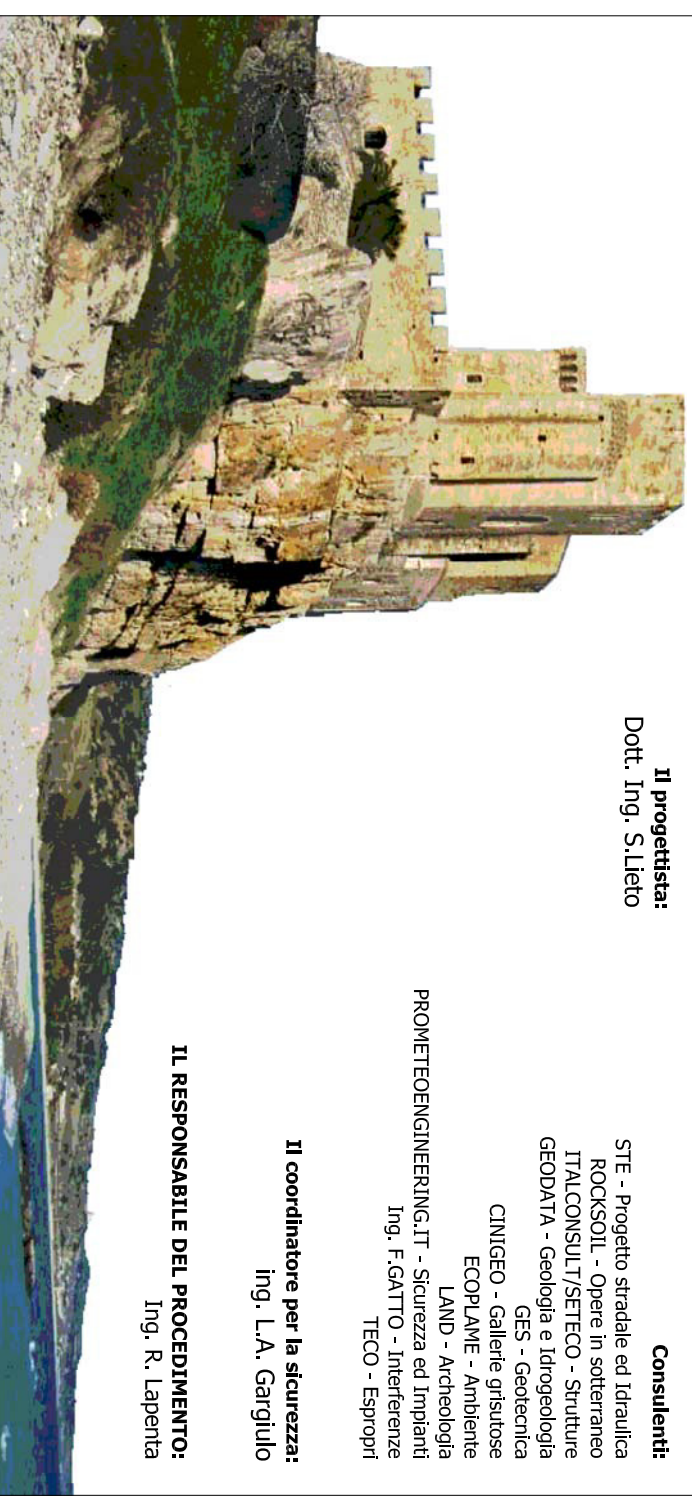
Il progettista:
Dott. Ing. S. Lieto

Consulenti:

STE - Progetto stradale ed Idraulica
ROCKSOIL - Opere in sotterraneo
ITALCONSULT/SETTECO - Strutture
GEODATA - Geologia e Idrogeologia
GES - Geotecnica
CINIGEO - Gallerie girsutose
ECOPLAME - Ambiente
LAND - Archeologia
PROMETEOENGINEERING.IT - Sicurezza ed Impianti
Ing. F.GATTO - Interferenze
TECO - Esprosi

Il coordinatore per la sicurezza:
ing. L.A. Gargiulo

IL RESPONSABILE DEL PROCEDIMENTO:
Ing. R. Lapenta



Rep.: T-0250.A

Scala di rappresentazione: 1:200

Codice Progetto:

L O 7 1 6 C E 1 9 0 1

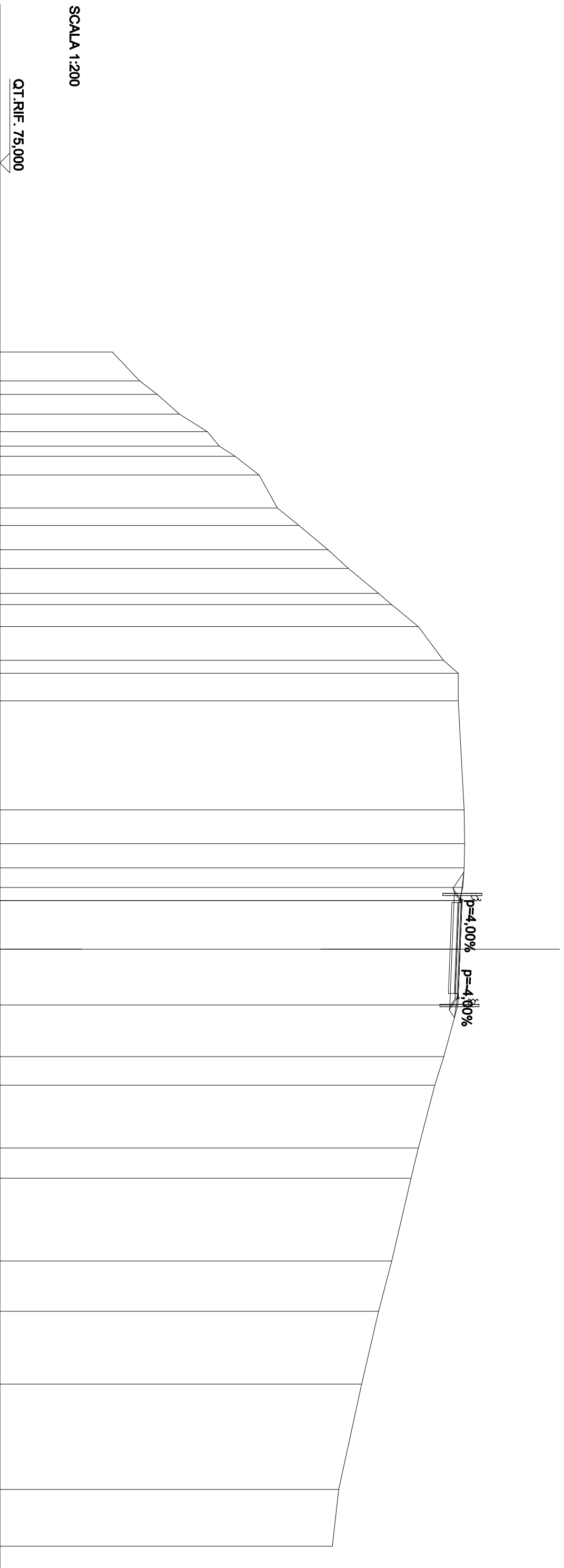
Codice Elaborato:

T 0 4 I N 8 1 T R A S Z 0 1 A

Rev.	Data	Descrizione	Redatto	Verificato	Approvato
A	15.04.19	Emissione	Ing. D. Di Renzo	Ing. F.M. La Camera	Ing. S. Lieto

SCAVI E BONIFICHE	
STERRO	2,666 m ²
SCOTICO	4,564 m ²
BONIFICA	1,369 m ²
RILEVATI	
RIEMPIMENTO	0,386 m ²
RILEVATO	0,003 m ²
TERRENO VEGETALE	0,270 m
SOVRASTRUTTURA STRADALE	
STRATO DI USURA	4,800 m
STRATO DI BINDER	4,980 m
STRATO DI FONDAZIONE	1,339 m ²
MANUFATTI	
CORDOLO	0,017 m ²

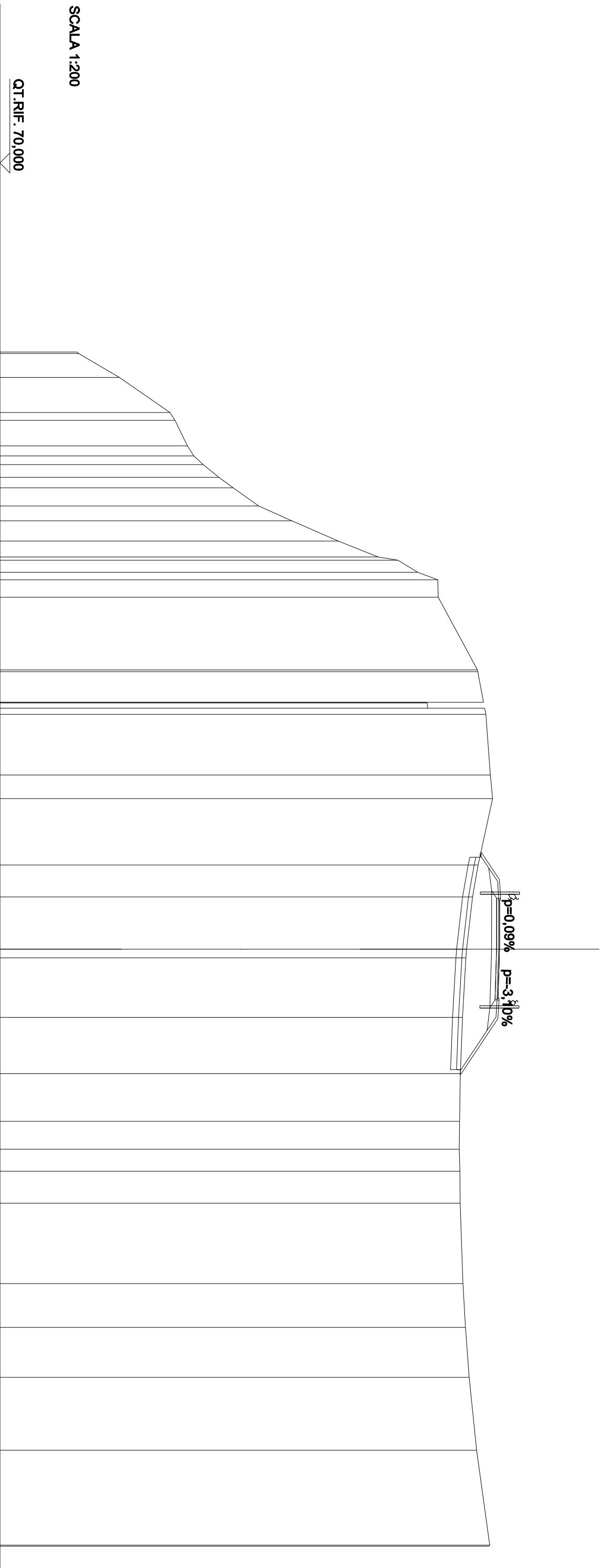
SEZIONE N.: SEZ. 1 PROG. =
 QT. PROGETTO: 98,116
 DIST. PROG.: 0,000
 DIST. SUCC.: 20,000
 NOME ASSE: IN81



QUOTE PROGETTO STRATO SUP.	QUOTE TERRENO	DISTANZE PARZIALI STRATO SUP.	DISTANZE PROGETTO STRATO SUP.	DISTANZE TERRENO
	80,65			-30,00
	82,02			-28,55
	82,90			-27,87
	84,02			-26,88
	85,42			-26,00
	86,02			-25,27
	86,81			-24,76
	88,02			-23,82
	88,94			-22,16
	90,02			-21,28
	91,48			-20,07
	92,50			-19,13
	94,02			-17,87
	94,68			-17,31
	96,02			-16,21
	97,28			-14,51
	98,02			-13,86
	98,02			-12,48
	98,32			-7,00
	98,34			-5,30
	98,32			-4,09
	98,25			-3,10
	98,08		-2,60	-2,44
	98,21		-2,00	-2,44
98,16		2,00		0,00
98,21		2,00		0,00
98,12				2,80
97,97			2,00	5,40
98,02			2,50	6,84
	97,30			9,99
	96,85			11,51
	96,02			15,67
	95,65			18,20
	94,68			21,85
	94,02			27,15
	93,17			30,00
	92,02			
	91,70			

SCAVI E BONIFICHE	
STERRO	0,001 m ²
SCOTTICO	10,668 m ²
BONIFICA	3,201 m ²
RILEVATI	
RIEMPIMENTO	0,736 m ²
RILEVATO	10,825 m ²
TERRENO VEGETALE	6,953 m
SOVRASTRUTTURA STRADALE	
STRATO DI USURA	4,932 m
STRATO DI BINDER	5,112 m ²
STRATO DI FONDAZIONE	0,000 m ²
MANUFATTI	1,374 m ²
CORDOLO	0,018 m ²

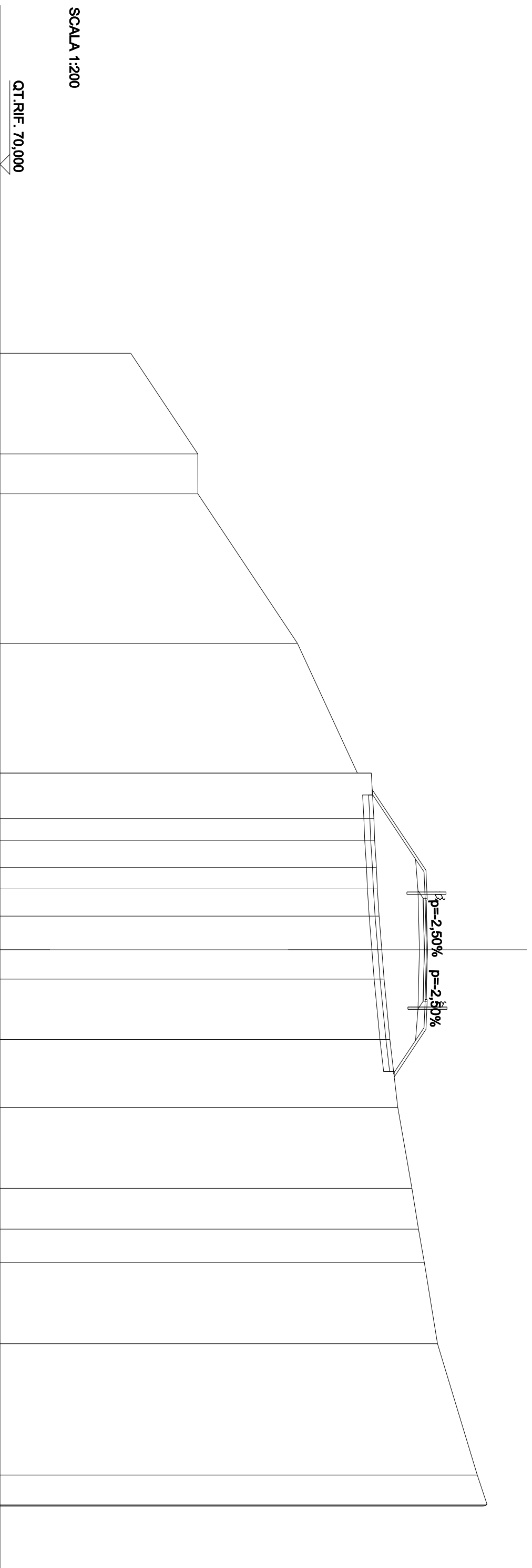
SEZIONE N.: SEZ. 2 PROG. =
 QT. PROGETTO: 95,101
 DIST.PROG.: 20,000
 DIST.PREC.: 20,000
 DIST.SUCC.: 20,000
 NOME ASSE: IN81



QUOTE PROGETTO STRATO SUP.	QUOTE TERRENO	DISTANZE PARZIALI STRATO SUP.	DISTANZE PROGETTO STRATO SUP.	DISTANZE TERRENO
	73,87 73,96 76,00			-30,00 -29,92 -28,72
	78,54 78,80			-26,96 -26,56
	79,42			-25,28
	80,21			-24,34
	81,00			-23,70
	81,71			-23,18
	83,00			-22,26
	84,67			-21,52
	87,00			-20,50
	89,00			-19,70
	90,99			-18,93
	92,00			-18,55
	92,02			-17,68
	93,99			-14,03
	94,00			-13,94
	94,29			-12,40
	94,41			-11,80
	94,64			-8,75
	94,75			-7,56
	94,02	1,39	-4,89	-4,23
	93,74	0,94	-3,49	-2,62
95,05 95,10	93,44	2,00	-2,56	0,00
95,10	93,41	2,00	-2,00	0,44
94,97 95,02	93,24	0,94	0,00	3,43
	93,13	2,83	2,56	6,25
	93,09		3,49	8,65
	93,07			10,05
	93,11			11,16
	93,12			12,76
	93,26			16,80
	93,39			19,00
	93,57			21,51
	93,95			25,17
	94,61			29,94

SCAVI E BONIFICHE	
STERRO	0,002 m ²
SCOTICO	13,906 m
BONIFICA	4,172 m ²
RILEVATI	
RIEMPIMENTO	1,097 m ²
RILEVATO	20,783 m ²
TERRENO VEGETALE	10,570 m
SOVRASTRUTTURA STRADALE	
STRATO DI USURA	5,000 m
STRATO DI BINDER	5,180 m
STRATO DI FONDAZIONE	0,000 m ²
MANUFATTI	1,392 m ²
CORDOLO	0,018 m ²

SEZIONE N.: SEZ. 3 PROG. =
 QT. PROGETTO: 91,511
 DIST.PROG.: 40,000
 DIST.PREC.: 20,000
 DIST.SUCC.: 20,000
 NOME ASSE: IN81



QUOTE PROGETTO STRATO SUP.

QUOTE TERRENO

DISTANZE PARZIALI STRATO SUP.

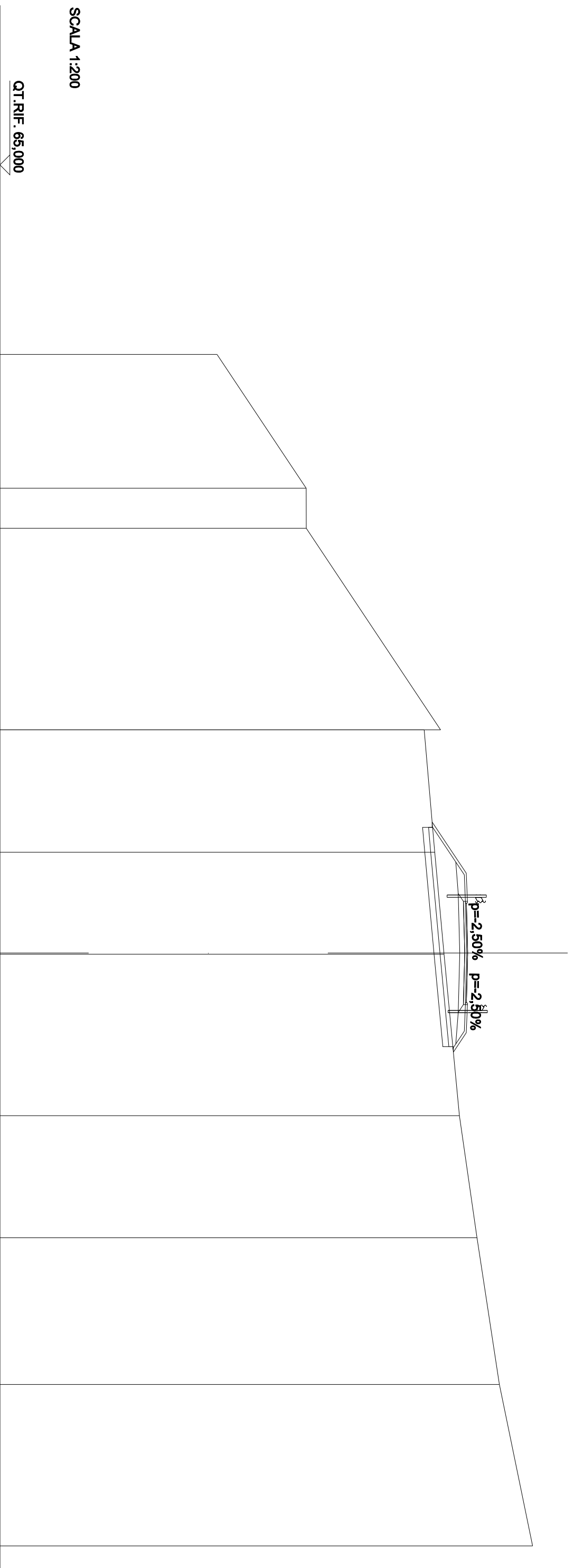
DISTANZE PROGETTO STRATO SUP.

DISTANZE TERRENO

-30,00	76,58			
-24,94	79,96			
-22,93	79,96			
-15,41	84,97			
-8,88	87,99			
-8,88	88,69			
-6,60	88,82	4,05		
-5,51	88,86			
-4,13	88,95			
-3,06	88,99	1,41		
-1,69	89,08		2,00	91,40 91,45
0,00	89,22	2,00	2,00	91,51
1,47	89,33		2,00	91,40 91,45
4,51	89,62	1,41	2,39	
7,93	90,02			
12,00	90,73			
14,05	91,06			
15,72	91,35			
19,81	92,02			
26,42	94,02			
27,88	94,51			
27,98	94,29			

SCAVI E BONIFICHE	
STERRO	0,003 m ²
SCOTTICO	10,992 m
BONIFICA	3,297 m ²
RILEVATI	
RIEMPIMENTO	1,097 m ²
RILEVATO	7,428 m ²
TERRENO VEGETALE	7,068 m
SOVRASTRUTTURA STRADALE	
STRATO DI USURA	5,000 m
STRATO DI BINDER	5,180 m
STRATO DI FONDAZIONE	0,000 m ²
MANUFATTI	1,392 m ²
CORDOLO	0,018 m ²

SEZIONE N.: SEZ. 4 PROG. =
 QT. PROGETTO: 88,434
 DIST.PROG.: 60,000
 DIST.PREC.: 20,000
 DIST.SUCC.: 20,000
 NOME ASSE: IN81



QUOTE PROGETTO STRATO SUP.		
QUOTE TERRENO		75,87
DISTANZE PARZIALI STRATO SUP.		
DISTANZE PROGETTO STRATO SUP.		
DISTANZE TERRENO		

		80,34	
		80,35	
		86,26	
		87,07	
	2,56	86,78	
	1,41		88,32
			88,37
	2,00		88,43
	2,00	87,24	
		87,25	
	1,41		88,32
			88,37
	0,97		
		88,02	
		88,90	
		90,02	
		91,68	

	-30,00	
	-23,29	
	-21,29	
	-11,18	
	-6,56	
	-5,05	
	-4,00	
	-2,59	
	-2,00	
	0,00	
	0,06	
	2,00	
	2,59	
	4,00	
	4,97	
	8,15	
	14,27	
	21,63	
	29,72	

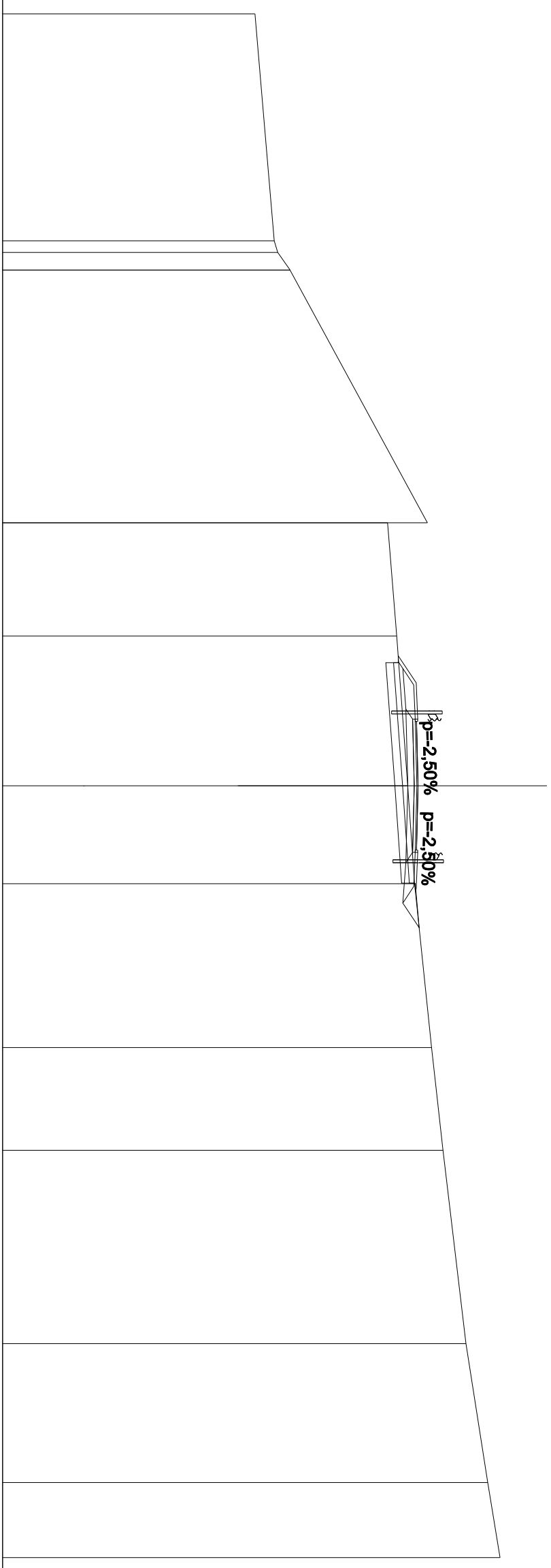
SCAVI E BONIFICHE	
STERRO	1.302 m ²
SCOTICO	8.570 m ²
BONIFICA	2.571 m ²
RILEVATI	
RIEMPIMENTO	1.097 m ²
RILEVATO	0.470 m ²
TERRENO VEGETALE	4.157 m ²
SOVRASTRUTTURA STRADALE	
STRATO DI USURA	5.000 m
STRATO DI BINDER	5.180 m
STRATO DI BASE	0.000 m ²
STRATO DI FONDAZIONE	1.392 m ²
MANUFATTI	
CORDOLO	0.017 m ²

SEZIONE N.: SEZ. 5 PROG. =
 QT. PROGETTO: 86,157
 DIST.PROG.: 80,000
 DIST.PREC.: 20,000
 DIST.SUCC.: 20,000
 NOME ASSE: IN81

SCALA 1:200

QT.RIF. 70,000

QUOTE PROGETTO STRATO SUP.			
QUOTE TERRENO			
DISTANZE PARZIALI STRATO SUP.			
DISTANZE PROGETTO STRATO SUP.			
DISTANZE TERRENO			



79,82
 80,56
 81,18
 81,18
 84,97
 86,52
 85,33
 86,04
 86,09
 86,16
 86,04
 86,09
 86,02
 86,68
 87,13
 88,02
 88,86
 89,34

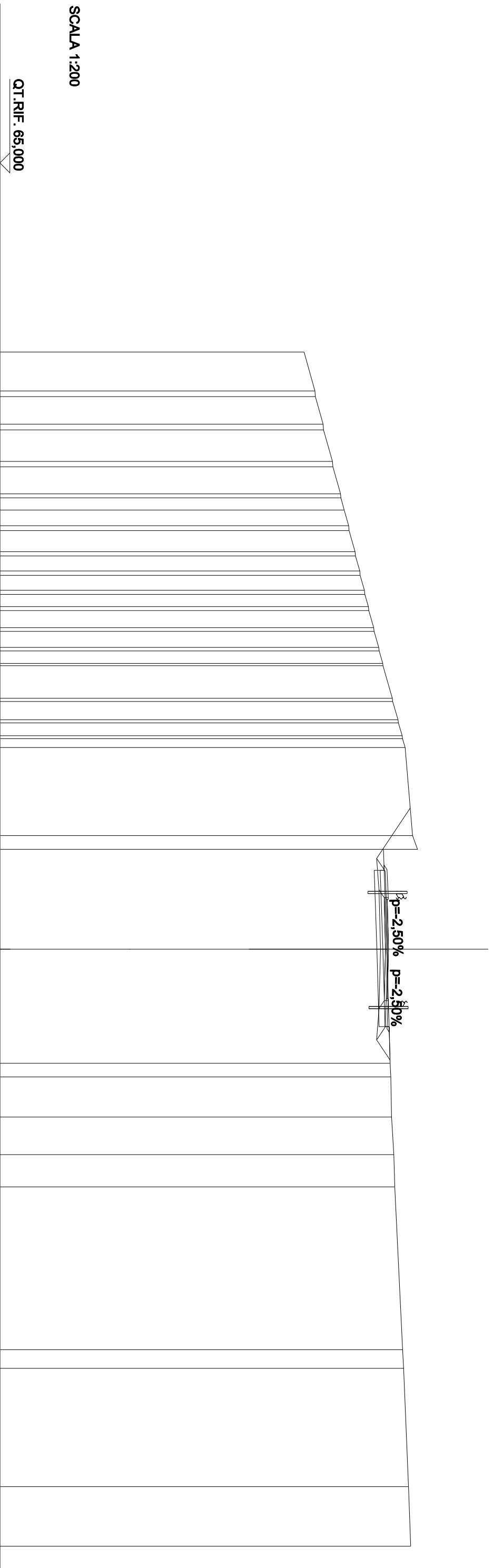
-30,00
 -21,18
 -20,04
 -20,04
 -10,22
 -5,82
 -5,05
 -4,00
 -2,59
 -2,00
 0,00
 0,00
 2,00
 2,59
 3,81
 4,00
 4,06
 10,18
 14,17
 21,68
 27,08
 30,00

1,05
 1,41
 2,00
 2,00
 1,41

p=2,50%
 p=2,50%

SCAVI E BONIFICHE	
STERRO	4,680 m ²
SCOTTICO	7,854 m
BONIFICA	2,356 m ²
RILEVATI	
RIEMPIMENTO	2,063 m ²
TERRENO VEGETALE	3,296 m
SOVRASTRUTTURA STRADALE	
STRATO DI USURA	5,000 m
STRATO DI BINDER	5,180 m
STRATO DI BASE	0,000 m ²
STRATO DI FONDAZIONE	1,392 m ²
MANUFATTI	
CORDOLO	0,017 m ²

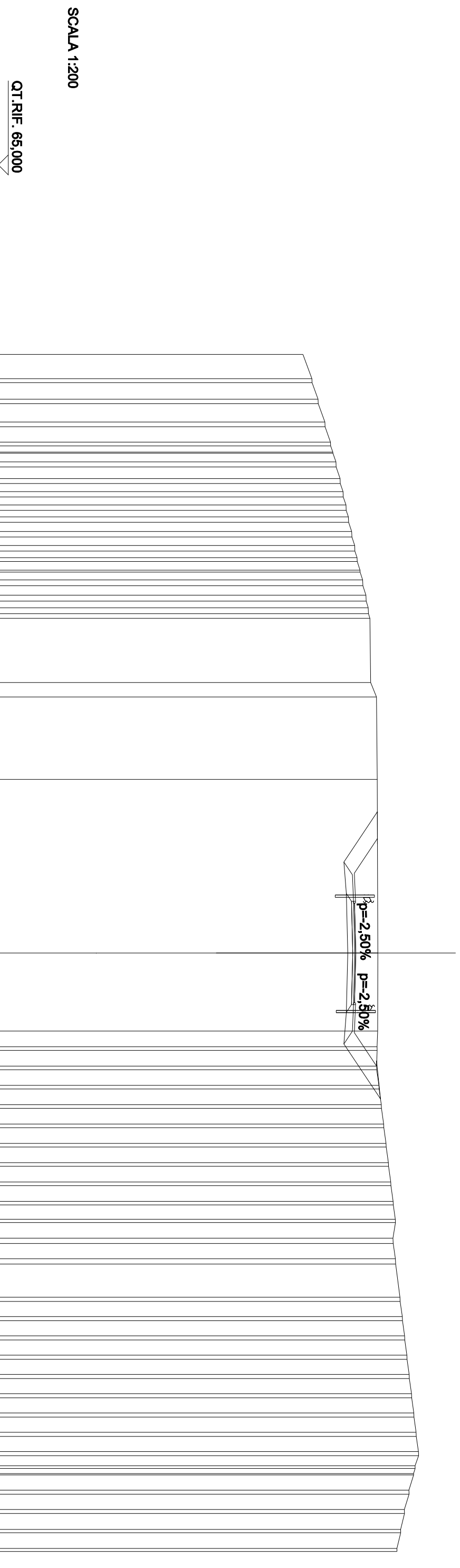
SEZIONE N.: SEZ. 6 PROG. =
 QT. PROGETTO: 84,515
 DIST.PROG.: 100,000
 DIST.PREC.: 20,000
 DIST.SUCC.: 20,000
 NOME ASSE: IN81



QUOTE TERRENO	QUOTE PROGETTO STRATO SUP.	DISTANZE PARZIALI STRATO SUP.	DISTANZE PROGETTO STRATO SUP.	DISTANZE TERRENO
80,27				-30,00
80,82				-28,04
80,84				-27,76
81,23				-26,37
81,25				-26,09
81,70				-24,51
81,72				-24,24
82,11				-22,87
82,29				-22,06
82,51				-21,27
82,54				-21,03
82,84				-19,97
83,07				-19,00
83,31				-18,03
83,51				-17,21
83,77				-16,15
84,03				-15,16
84,23				-14,36
84,24				-14,24
84,71				-12,60
85,00				-11,52
85,20				-10,72
85,35				-10,13
85,73				-5,71
84,26				-5,01
85,97				
84,40		1,41		
84,45				
84,52		2,00		0,00
84,43		2,00		
84,40				
84,45		1,41		
84,60				5,74
84,63				6,42
84,67				8,44
84,78				10,33
84,83				11,95
85,22				20,13
85,28				21,06
85,52				27,01
85,63				30,00

SCAVI E BONIFICHE	
STERRO	18,607 m ²
RILEVATI	
RIEMPIMENTO	1,097 m ²
TERRENO VEGETALE	6,916 m
SOVRASTRUTTURA STRADALE	
STRATO DI USURA	5,000 m
STRATO DI BINDER	5,180 m
STRATO DI BASE	0,000 m ²
STRATO DI FONDAZIONE	1,392 m ²
MANUFATTI	
CORDOLO	0,017 m ²

SEZIONE N.: SEZ. 7 PROG. =
 QT. PROGETTO: 82,925
 DIST.PROG.: 120,000
 DIST.PREC.: 20,000
 DIST.SUCC.: 20,000
 NOME ASSE: IN81



SCALA 1:200

QT.RIF. 65,000

QUOTE PROGETTO STRATO SUP.

QUOTE TERRENO

DISTANZE PARZIALI STRATO SUP.

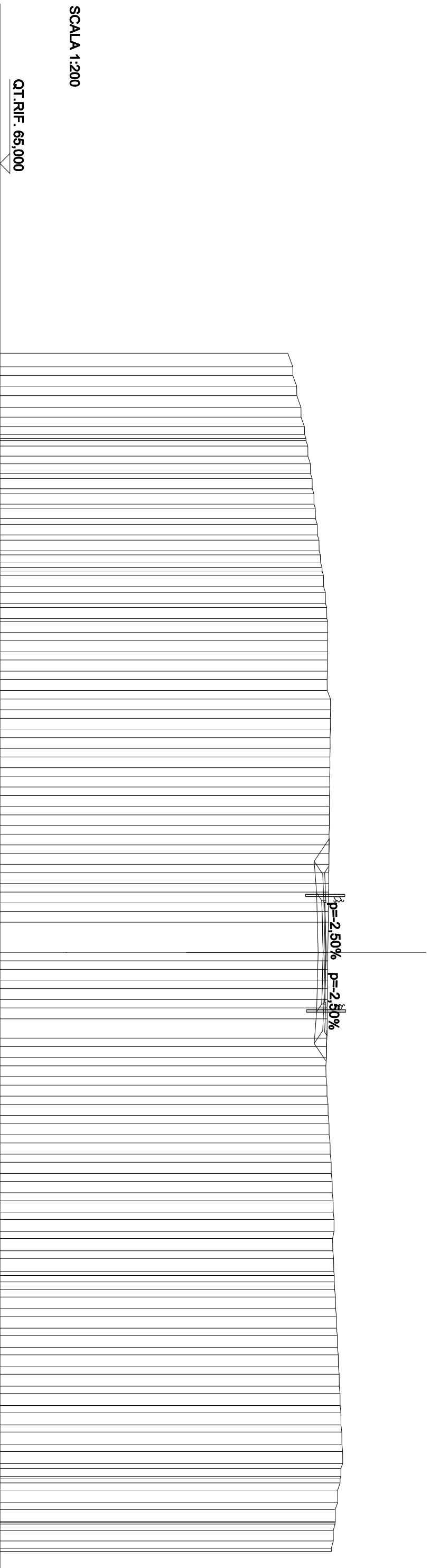
DISTANZE PROGETTO STRATO SUP.

DISTANZE TERRENO

-30,00	80,27				
-28,79	80,72				
-27,76	81,03				
-26,61	81,37				
-25,61	81,66				
-24,62	81,93				
-23,78	82,14				
-23,12	82,29				
-22,46	82,43				
-21,86	82,55				
-21,13	82,72				
-20,42	82,87				
-19,81	82,99				
-19,19	83,14				
-18,41	83,28				
-17,64	83,44				
-17,00	83,56				
-16,77	83,63				
-13,56	83,67				
-12,83	83,96				
-8,70	84,00				
-5,73					
-4,00		1,73			
-2,59		1,41			
-2,00					
0,00	84,03	2,00	2,00		
3,91	84,02				
4,70	83,99				
5,67	83,97	1,41			
6,64	84,09				
7,61	84,20				
8,58	84,32				
9,54	84,44				
10,51	84,56				
11,48	84,68				
12,45	84,80				
13,35	84,91				
14,29	84,79				
15,32	84,91				
15,59	84,93				
17,26	85,14				
18,22	85,26				
19,19	85,37				
20,16	85,49				
21,12	85,60				
22,09	85,72				
23,06	85,83				
24,02	85,95				
24,99	86,07				
25,70	85,90				
26,16	85,83				
26,93	85,59				
27,90	85,36				
28,89	85,17				
29,85	84,99				

SCAVI E BONIFICHE	
STERRO	5,804 m ²
RILEVATI	
RIEMPIMENTO	1,097 m ²
TERRENO VEGETALE	3,414 m
SOVRASTRUTTURA STRADALE	
STRATO DI USURA	5,000 m
STRATO DI BINDER	5,180 m
STRATO DI FONDAZIONE	0,000 m ²
MANUFATTI	1,392 m ²
CORDOLO	0,018 m ²

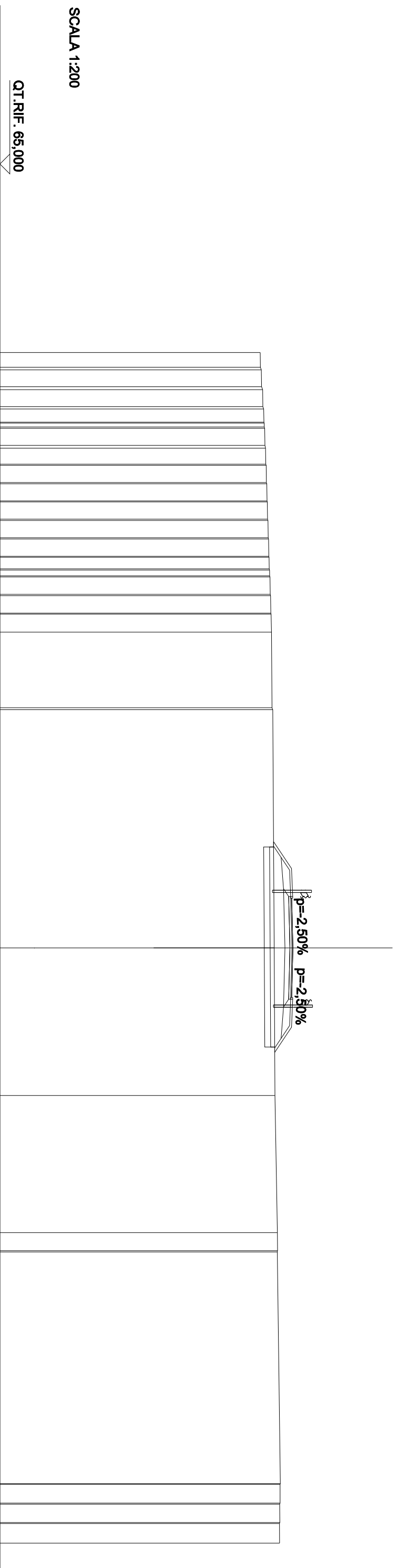
SEZIONE N.: SEZ. 8 PROG. =
 QT. PROGETTO: 81,334
 DIST.PROG.: 140,000
 DIST.PREC.: 20,000
 DIST.SUCC.: 20,000
 NOME ASSE: IN81



QUOTE TERRENO	QUOTE PROGETTO STRATO SUP.	DISTANZE PARZIALI STRATO SUP.	DISTANZE PROGETTO STRATO SUP.	DISTANZE TERRENO
79,41				-30,00
79,66				-29,32
79,86				-28,35
80,08				-27,29
80,25				-26,31
80,32				-25,62
80,42				-24,85
80,55				-23,98
80,64				-23,21
80,73				-22,44
80,80				-21,71
80,90				-20,90
80,98				-20,10
81,13				-19,27
81,21				-18,31
81,30				-17,47
81,37				-16,71
81,42				-16,01
81,41				-15,05
81,40				-14,08
81,39				-13,11
81,56				-12,15
81,55				-11,18
81,54				-10,21
81,53				-9,25
81,52				-8,28
81,51				-7,31
81,50				-6,35
81,49				-5,38
81,48				-4,41
81,47		1,41	-4,32	-3,44
81,46			-2,59	-2,48
81,45		2,00	-2,00	-1,51
81,42		2,00	0,00	0,00
81,41				0,85
81,40			2,00	1,82
81,38			2,59	2,79
81,39		1,41	4,00	3,33
81,38			4,17	4,30
81,35				5,26
81,33				6,23
81,38				7,20
81,43				8,17
81,49				9,13
81,54				10,10
81,59				11,07
81,64				12,04
81,69				13,01
81,73				13,97
81,67				14,94
81,72				15,97
81,76				16,88
81,81				17,85
81,86				18,82
81,90				19,79
81,95				20,75
81,99				21,72
82,04				22,69
82,08				23,66
82,12				24,63
82,17				25,60
82,08				26,24
81,91				26,93
81,92				27,54
81,80				28,51
81,70				29,47

SCAVI E BONIFICHE	
STERRO	0,000 m ²
SCOTTICO	10,081 m ²
BONIFICA	3,024 m ²
RILEVATI	
RIEMPIMENTO	1,097 m ²
RILEVATO	4,508 m ²
TERRENO VEGETALE	5,973 m
SOVRASTRUTTURA STRADALE	
STRATO DI USURA	5,000 m
STRATO DI BINDER	5,180 m
STRATO DI FONDAZIONE	0,000 m ²
MANUFATTI	1,392 m ²
CORDOLO	0,018 m ²

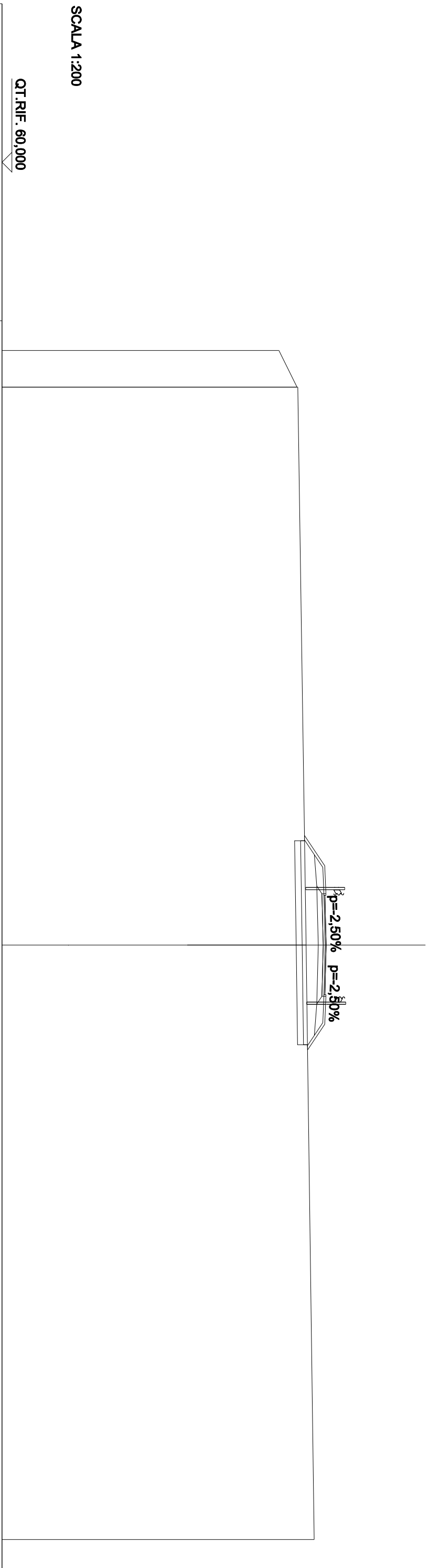
SEZIONE N.: SEZ. 9 PROG. =
 QT. PROGETTO: 79,744
 DIST.PROG.: 160,000
 DIST.PREC.: 20,000
 DIST.SUCC.: 20,000
 NOME ASSE: IN81



QUOTE PROGETTO STRATO SUP.	QUOTE TERRENO	DISTANZE PARZIALI STRATO SUP.	DISTANZE PROGETTO STRATO SUP.	DISTANZE TERRENO
	78,10			-30,00
	78,11			-29,26
	78,17			-28,27
	78,23			-27,27
	78,28			-26,49
	78,33			-26,18
	78,34			-25,32
	78,38			-24,37
	78,41			-23,45
	78,44			-22,52
	78,47			-21,60
	78,50			-20,67
	78,53			-19,73
	78,55			-19,10
	78,59			-18,69
	78,60			-17,81
	78,63			-16,87
	78,66			-15,91
	78,69			-12,10
	78,73			-12,00
			-5,35	
		1,35	-4,00	
		1,41	-2,59	
	79,63		-2,00	
	79,68			
		2,00	0,00	0,00
	78,80	2,00		
		1,41	2,00	2,00
	79,63		2,59	
	79,68		4,00	
		1,27	5,27	
	78,84			7,44
	78,96			14,35
	78,97			15,26
	78,96			15,32
	79,11			27,00
	79,10			27,98
	79,08			28,96
	79,07			30,00

SCAVI E BONIFICHE	
STERRO	0,000 m²
SCOTTICO	10,293 m
BONIFICA	3,088 m²
RILEVATI	
RILEVAMENTO	1,097 m²
RILEVATO	6,215 m²
TERRENO VEGETALE	6,228 m
SOVRASTRUTTURA STRADALE	
STRATO DI USURA	5,000 m
STRATO DI BINDER	5,180 m
STRATO DI FONDAZIONE	0,000 m²
STRATO DI FONDAZIONE	1,392 m²
MANUFATTI	
CORDOLO	0,018 m²

SEZIONE N.: SEZ. 12 PROG. =
 QT. PROGETTO: 76,350
 DIST.PROG.: 220,000
 DIST.PREC.: 20,000
 DIST.SUCC.: 20,000
 NOME ASSE: IN81



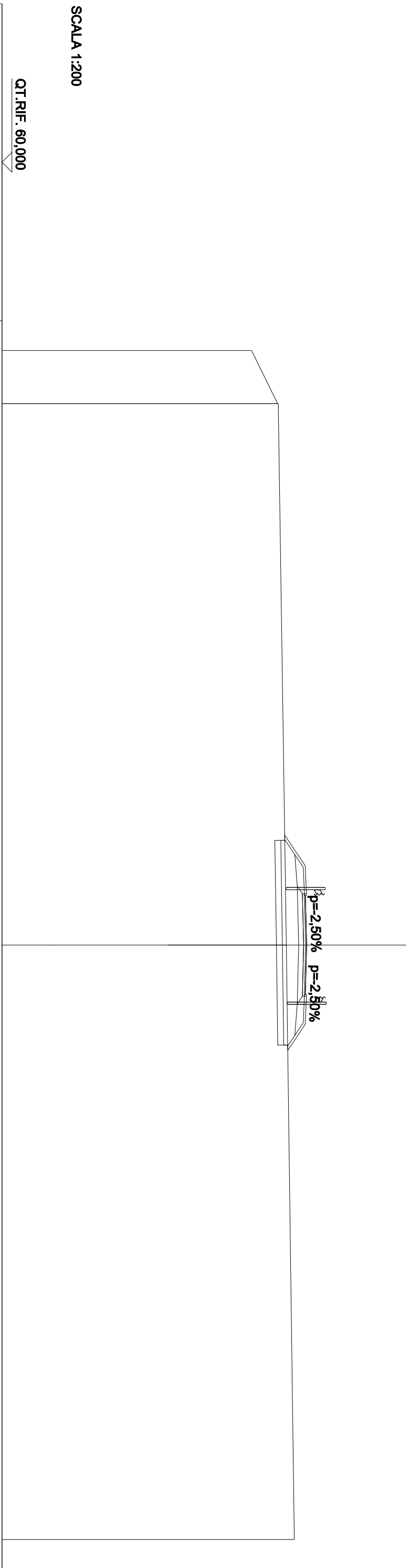
SCALA 1:200

QT.RIF. 60,000

QUOTE PROGETTO STRATO SUP.									
QUOTE TERRENO	73,97	74,88 74,92	76,24 76,29	76,35	76,24 76,29	75,34	75,75		
DISTANZE PARZIALI STRATO SUP.		1,53	1,41	2,00	2,00	1,41	1,30		
DISTANZE PROGETTO STRATO SUP.		-5,53	-4,00	-2,59 -2,00	0,00	2,00 2,59	4,00	5,30	
DISTANZE TERRENO	-30,00	-28,15			0,00				30,00

SCAVI E BONIFICHE	
STERRO	0,000 m ²
SCOTTICO	10,331 m
BONIFICA	3,099 m ²
RILEVATI	
RILEVAMENTO	1,097 m ²
RILEVATO	5,347 m ²
TERRENO VEGETALE	6,273 m
SOVRASTRUTTURA STRADALE	
STRATO DI USURA	5,000 m
STRATO DI BINDER	5,180 m
STRATO DI FONDAZIONE	0,000 m ²
STRATO DI FONDAZIONE	1,392 m ²
MANUFATTI	
CORDOLO	0,018 m ²

SEZIONE N.: SEZ. 13 PROG. =
 QT. PROGETTO: 75,350
 DIST. PROG.: 240,000
 DIST. PREC.: 20,000
 DIST. SUCC.: 20,000
 NOME ASSE: INR1



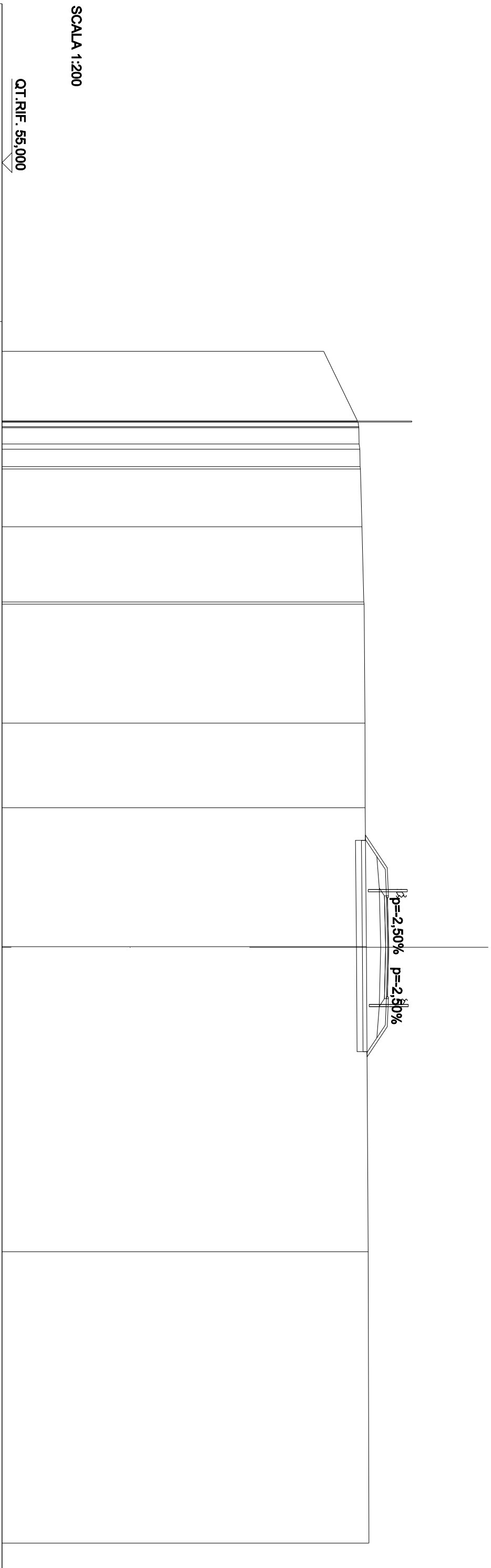
SCALA 1:200

QT. RIF. 60,000

QUOTE PROGETTO STRATO SUP.									
QUOTE TERRENO	72,57	73,89 73,92		75,24 75,29	75,35	75,24 75,29			
DISTANZE PARZIALI STRATO SUP.			1,55	1,41	2,00	2,00	1,41	1,32	
DISTANZE PROGETTO STRATO SUP.			-5,55	-4,00	-2,59	-2,00	0,00	2,00	2,59
DISTANZE TERRENO	-30,00	-27,32			0,00				30,00

SCAVI E BONIFICHE	
STERRO	0,000 m ²
SCOTTICO	10,635 m
BONIFICA	3,191 m ²
RILEVATI	
RILEVAMENTO	1,097 m ²
RILEVATO	6,402 m ²
TERRENO VEGETALE	6,639 m
SOVRASTRUTTURA STRADALE	
STRATO DI USURA	5,000 m
STRATO DI BINDER	5,180 m
STRATO DI FONDAZIONE	0,000 m ²
MANUFATTI	1,392 m ²
CORDOLO	0,018 m ²

SEZIONE N.: SEZ. 14 PROG. =
 QT. PROGETTO: 74,458
 DIST. PROG.: 260,000
 DIST. PREC.: 20,000
 DIST. SUCC.: 20,000
 NOME ASSE: IN81



QUOTE PROGETTO STRATO SUP.	
QUOTE TERRENO	71,18
DISTANZE PARZIALI STRATO SUP.	
DISTANZE PROGETTO STRATO SUP.	
DISTANZE TERRENO	

-30,00	71,18
-26,49	72,89
-25,33	72,97
-24,20	73,02
-24,08	73,03
-21,17	73,11
-17,38	73,21
-17,27	73,22
-11,28	73,26
-7,02	73,27
-5,65	74,35
-4,00	74,40
-2,59	74,46
-2,00	74,35
0,00	74,40
0,03	73,33
0,00	73,33
2,00	73,33
2,59	74,35
4,00	74,40
5,53	74,46
15,33	73,43
30,00	73,46

SCAVI E BONIFICHE	
STERRO	0,001 m ²
SCOTTICO	9,864 m ²
BONIFICA	2,959 m ²
RILEVATI	
RIEMPIMENTO	1,097 m ²
RILEVATO	3,702 m ²
TERRENO VEGETALE	5,712 m ²
SOVRASTRUTTURA STRADALE	
STRATO DI USURA	5,000 m
STRATO DI BINDER	5,180 m ²
STRATO DI FONDAZIONE	0,000 m ²
MANUFATTI	1,392 m ²
CORDOLO	0,018 m ²

SEZIONE N.: SEZ. 16 PROG. =
 QT. PROGETTO: 73,844
 DIST. PROG.: 300,000
 DIST. PREC.: 20,000
 DIST. SUCC.: 20,000
 NOME ASSE: IN81

SCALA 1:200

QT. RIF. 55,000

QUOTE PROGETTO STRATO SUP.	QUOTE TERRENO	DISTANZE PARZIALI STRATO SUP.	DISTANZE PROGETTO STRATO SUP.	DISTANZE TERRENO
	70,24			-30,00
	71,95 74,26			-23,27
	72,06 72,05			-20,79 -20,39
	72,17 72,17			-17,82 -17,50
	72,23 72,22			-16,24 -15,97
	72,32			-13,57
	72,40			-11,91
	72,63 73,35			-7,82 -7,52
	73,73 73,78	0,82	-4,82	
	73,84	1,41	-4,00	
	73,84	2,00	-2,59	
	73,73 73,78	2,00	-2,00	0,00
	72,84	2,00	0,00	-2,70
	72,84	1,41	2,00	
	72,58	1,58	2,59	
	72,47		4,00	8,72
	72,02 72,02		5,58	10,41
	71,72 71,70			21,90 22,41
	71,54			24,82 25,25
	71,28			27,34
				30,00

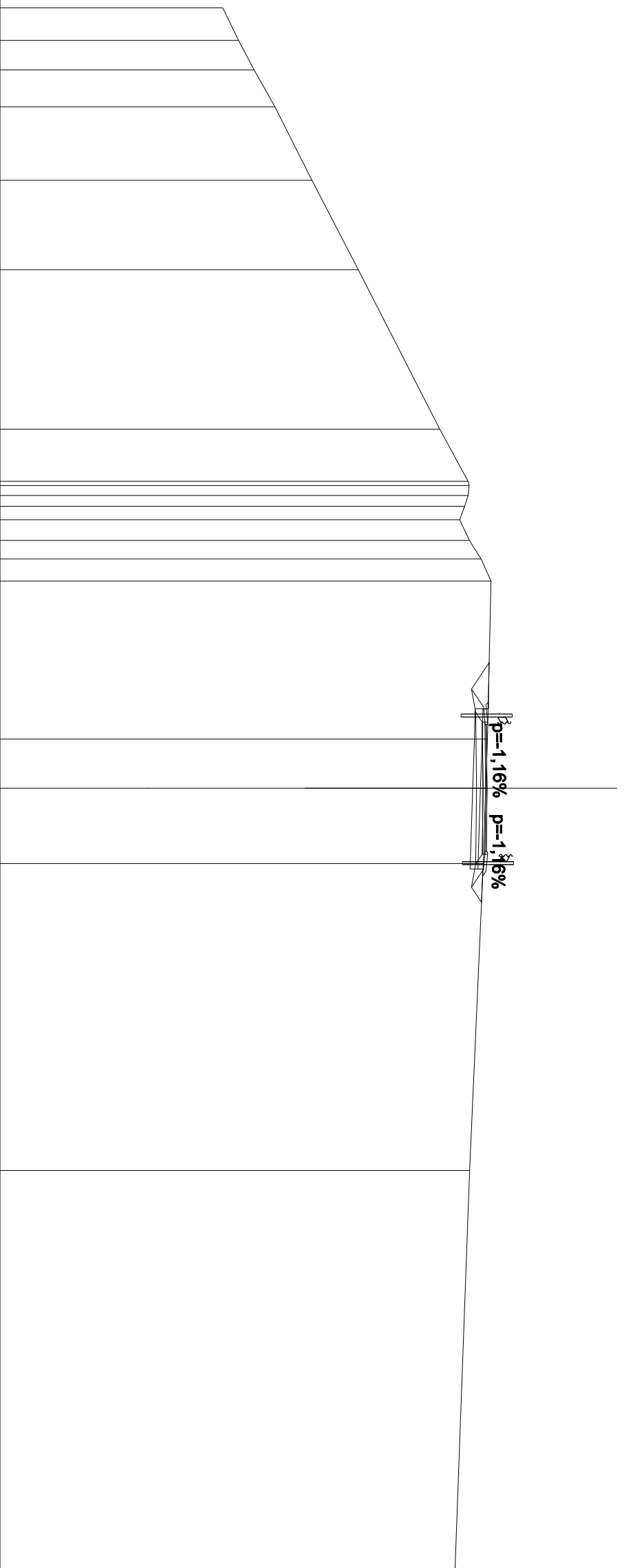
p=2,50% p=2,50%

SCAVI E BONIFICHE	
STERRO	3,424 m ²
SCOTTICO	6,160 m ²
BONIFICA	1,848 m ²
RILEVATI	
RIEMPIMENTO	0,524 m ²
TERRENO VEGETALE	1,698 m ²
SOVRASTRUTTURA STRADALE	
STRATO DI USURA	4,893 m
STRATO DI BINDER	5,073 m
STRATO DI BASE	0,000 m ²
STRATO DI FONDAZIONE	1,364 m ²
MANUFATTI	
CORDOLO	0,017 m ²

SEZIONE N.: SEZ. 18 PROG. =
 QT. PROGETTO: 73,729
 DIST. PROG.: 340,000
 DIST. PREC.: 20,000
 DIST. SUCC.: 20,000
 NOME ASSE: IN81

SCALA 1:200

QT. RIF. 55,000



QUOTE PROGETTO STRATO SUP.

QUOTE TERRENO

DISTANZE PARZIALI STRATO SUP.

DISTANZE PROGETTO STRATO SUP.

DISTANZE TERRENO

-30,00	63,57			
-28,75	64,18			
-27,61	64,77			
-26,19	65,57			
-23,37	67,00			
-19,93	68,78			
-13,80	71,92			
-11,80	73,00			
-10,84	72,87			
-10,32	72,68			
-9,53	73,05			
-8,81	73,50			
-7,96	73,88			
-1,88	73,75	73,65	73,70	
0,00	73,68	73,73	73,73	
2,90	73,59	73,65	73,70	
14,70	73,06			
30,00	72,50			

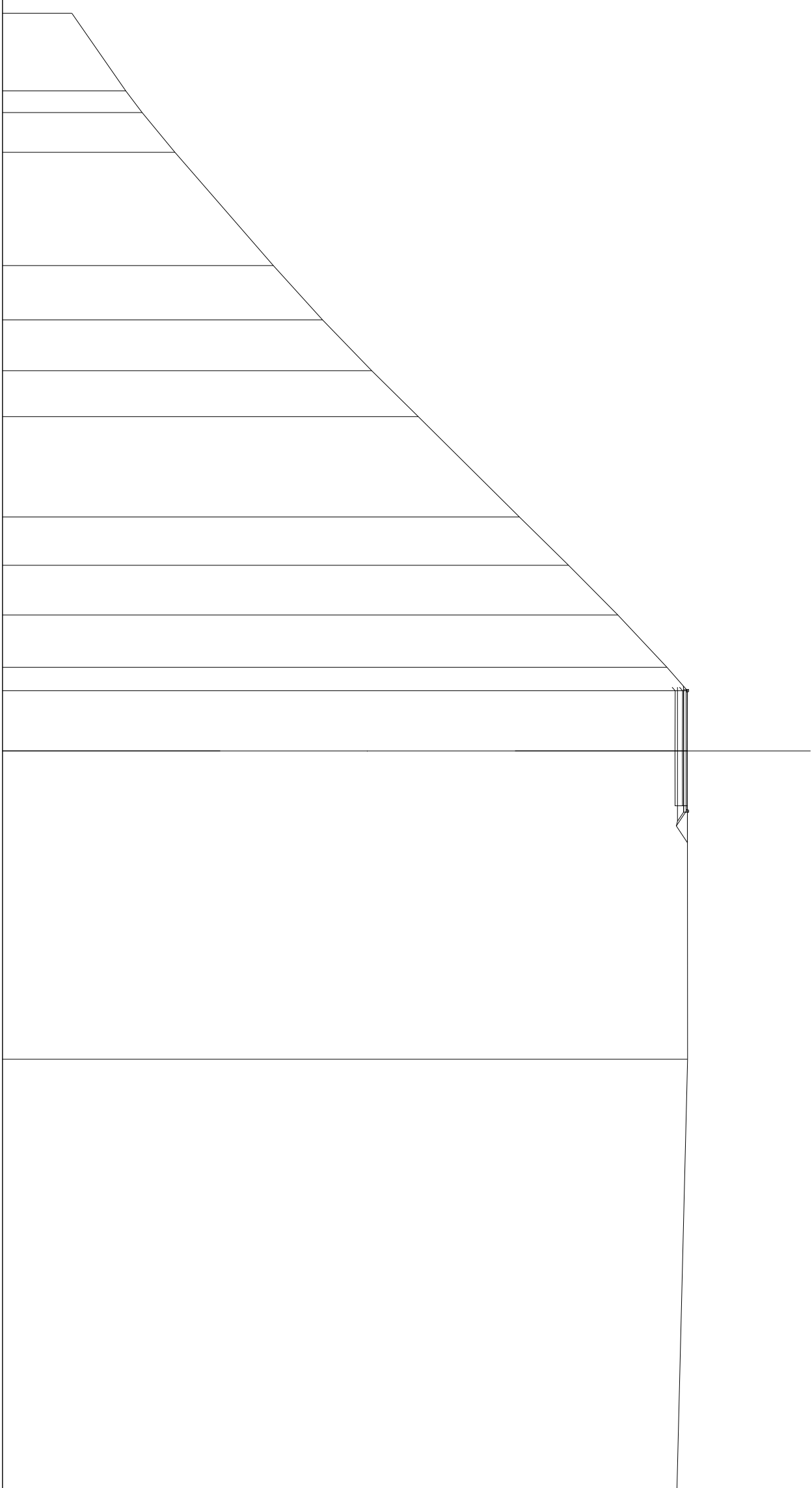
SCAVI E BONIFICHE	
STERRO	2,409 m ²
SCOTTICO	4,825 m ²
BONIFICA	1,448 m ²
RILEVATI	
RIEMPIMENTO	0,045 m ²
TERRENO VEGETALE	0,258 m
SOVRASTRUTTURA STRADALE	
STRATO DI USURA	4,800 m
STRATO DI BINDER	4,980 m
STRATO DI FONDAZIONE	1,314 m ²
MANUFATTI	
CORDOLO	0,017 m ²

SEZIONE N.: SEZ. 19 PROG. =
 QT. PROGETTO: 72,845
 DIST.PROG.: 360,000
 DIST.PREC.: 20,000
 DIST.SUCC.: 6,556
 NOME ASSE: IN81

SCALA 1:200

QT.RIF. 45,000

QUOTE PROGETTO STRATO SUP.			
QUOTE TERRENO			
DISTANZE PARZIALI STRATO SUP.			
DISTANZE PROGETTO STRATO SUP.			
DISTANZE TERRENO			



47,82
50,01
50,68
52,01
56,01
58,01
60,01
61,91
66,01
68,02
70,02
72,02
72,85
72,85
72,84
72,80
72,85
72,85

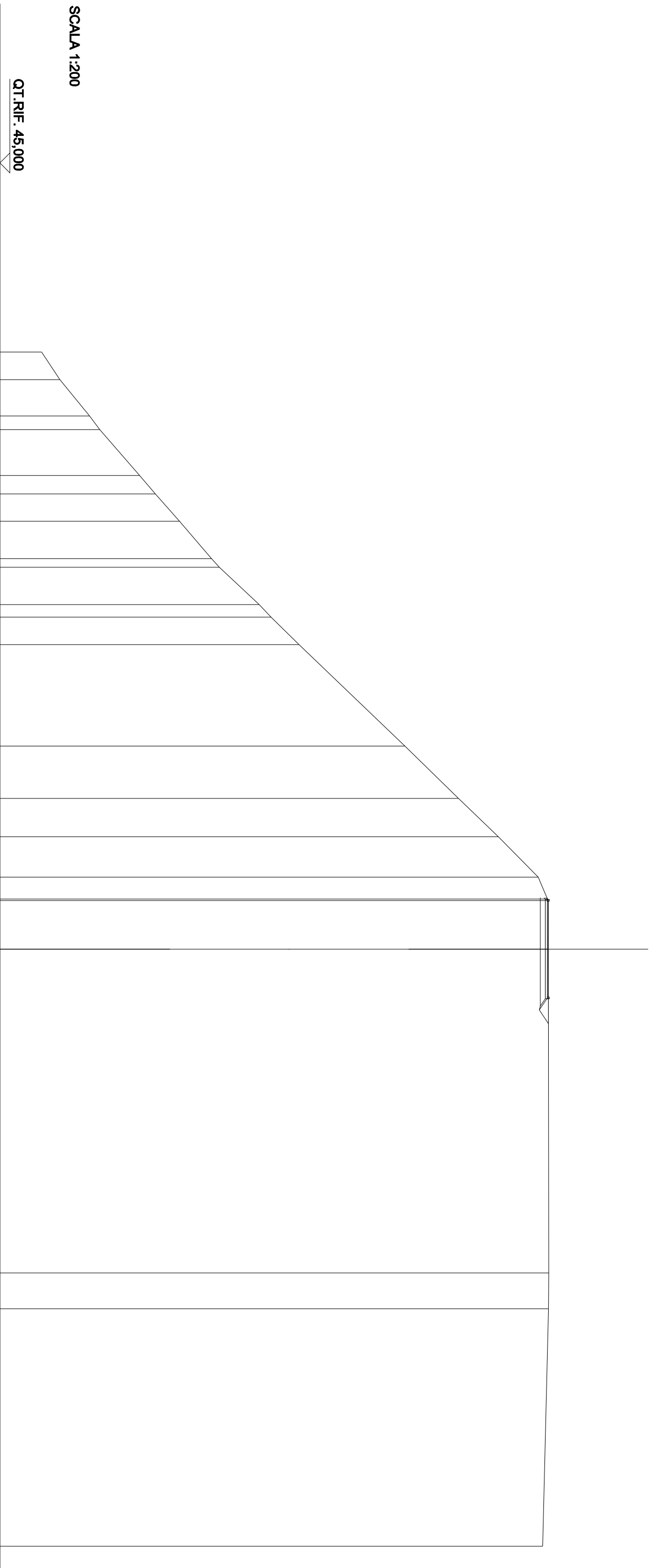
2,00 2,00

-2,49
-2,00
0,00
2,00
2,51

-30,00
-26,84
-25,96
-24,34
-19,74
-17,52
-15,46
-13,59
-9,51
-7,55
-5,53
-3,40
-2,44
0,00
12,54
30,00

SCAVI E BONIFICHE	
STERRO	2,428 m ²
RILEVATI	
RIEMPIMENTO	0,053 m ²
TERRENO VEGETALE	0,251 m
SOVRASTRUTTURA STRADALE	
STRATO DI USURA	4,800 m
STRATO DI BINDER	4,980 m
STRATO DI FONDAZIONE	0,000 m ²
MANUFATTI	1,314 m ²
CORDOLO	0,017 m ²

SEZIONE N.: SEZ. 20 PROG. =
 QT. PROGETTO: 72,523
 DIST.PROG.: 366,556
 DIST.PREC.: 6,556
 NOME ASSE: IN81



QUOTE PROGETTO STRATO SUP.	QUOTE TERRENO	DISTANZE PARZIALI STRATO SUP.	DISTANZE PROGETTO STRATO SUP.	DISTANZE TERRENO
	47,09			-30,00
	48,01			-28,61
	49,50			-26,79
	50,01			-26,10
	52,01			-23,79
	52,80			-22,87
	54,01			-21,50
	55,62			-19,62
	56,01			-19,19
	58,01			-17,31
	58,60			-16,68
	60,01			-15,30
	65,33			-10,20
	68,02			-7,57
	70,02			-5,64
	72,02			-3,62
	72,48		-2,58	-2,52
	72,53		-2,00	-2,44
	72,52	2,00	0,00	0,00
	72,52	2,00	2,00	
	72,47		2,51	
	72,52			
	72,55			16,27
	72,53			18,07
	72,24			30,00