ANAS S.p.A.

Direzione Generale

DG 41/08

LAVORI DI COSTRUZIONE DEL 3° MEGALOTTO DELLA S.S. 106 JONICA - CAT. B -
DALL'INNESTO CON LA S.S. 534 (km 365+150) A ROSETO CAPO SPULICO (km 400+000)

PROGETTO ESECUTIVO

VIABILITA' INTERFERITA

SEZIONI TRASVERSALI

Deviazione provvisoria viabilità per Roseto alta

CONTRAENTE GENERALE:
Società di Progetto

SIRJO S.C.p.A.

Presidente:
Dott. Arch. Maria Elena Cuzzocrea

PROGETTAZIONE :

ASTALDI

salini impregilo



Il progettista:
Dott. Ing. S.Lieto

Consulenti:
STE - Progetto stradale ed Idraulica
ROCKSOIL - Opere in sotterraneo
ITALCONSULT/SETECO - Strutture
GEODATA - Geologia e Idrogeologia
GES - Geotecnica
CINIGEO - Gallerie grisutose
ECOPLAME - Ambiente
LAND - Archeologia
PROMETEOENGINEERING.IT - Sicurezza ed Impianti
Ing. F.GATTO - Interferenze
TECO - Espropri

Il coordinatore per la sicurezza:
ing. L.A. Gargiulo

IL RESPONSABILE DEL PROCEDIMENTO:
Ing. R. Lapenta

Rep.: T-0250.A

Scala di rappresentazione: 1:200

Codice Progetto: L O 7 1 6 C E 1 9 0 1

Codice Elaborato: T 0 4 I N B 4 T R A S Z 0 2 A

Rev.	Data	Descrizione	Redatto	Verificato	Approvato
A	15.04.19	Emissione	Ing. D. Di Renzo	Ing. F.M. La Camera	Ing. S. Lieto

SCAVI E BONIFICHE	
STERRO	10,277 m²
SCOTICO	9,790 m
BONIFICA	2,937 m²
RILEVATI	
RIEMPIMENTO	0,552 m²
RILEVATO	0,069 m²
TERRENO VEGETALE	2,762 m
SOVRASTRUTTURA STRADALE	
STRATO DI USURA	6,500 m
STRATO DI BINDER	6,590 m
STRATO DI BASE	0,000 m²
STRATO DI FONDAZIONE	1,696 m²
MANUFATTI	
CANALETTA	0,421 m²
CORDOLO	0,009 m²

SEZIONE N.1
QT. PROGETTO: 50,870
DIST.PROG.: 0,000
DIST.SUCC.: 20,000
NOME ASSE: INB4 P2 (Viabilità collegamento paese)

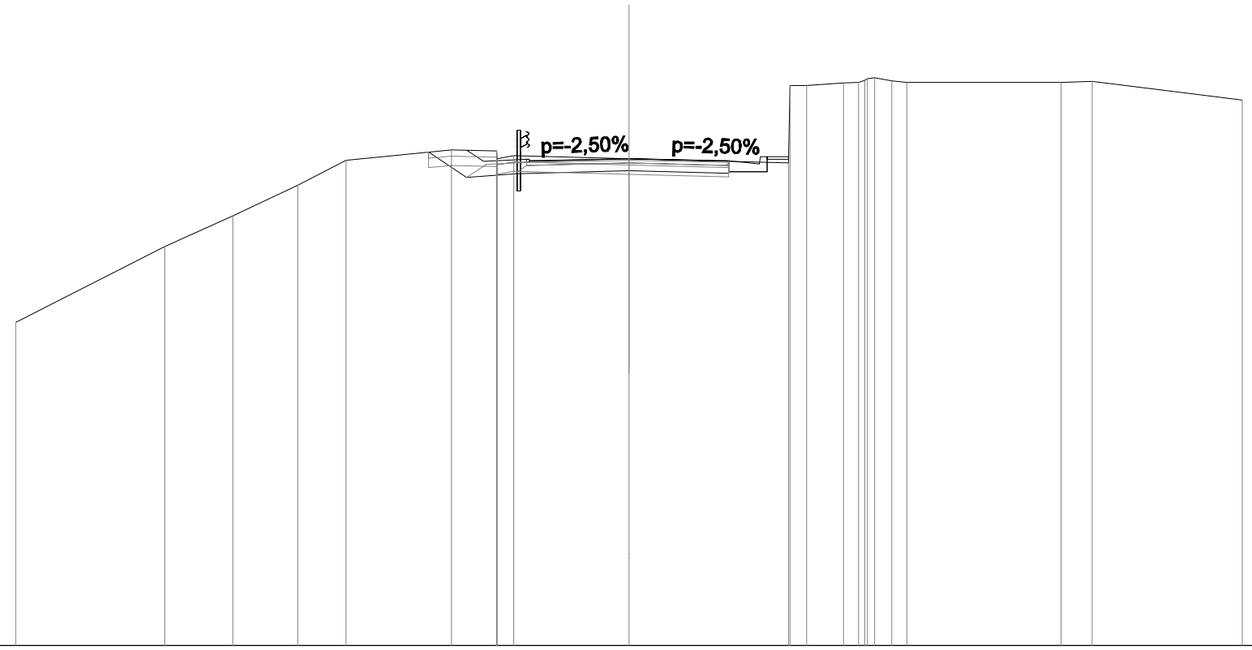

SCALA 1:200

QT.RIF. 35,000

QUOTE PROGETTO STRATO SUP.	50,74 50,79 50,87 50,74 50,79
QUOTE TERRENO	45,53 48,00 49,00 50,00 50,81 51,15 51,12 50,96 50,86 50,73 53,24 53,33 53,41 53,41 53,35 53,35 53,39 52,77
DISTANZE PARZIALI STRATO SUP.	1,41 2,75 2,75 1,00 0,65
DISTANZE PROGETTO STRATO SUP.	-5,29 -4,75 -3,34 -2,75 0,00 2,75 4,25 5,15 5,19
DISTANZE TERRENO	-20,00 -15,14 -12,92 -10,81 -9,24 -5,80 -4,33 -3,77 0,00 5,19 5,78 7,00 7,68 8,56 9,05 14,08 15,10 20,00

SCAVI E BONIFICHE	
STERRO	1,387 m²
SCOTICO	9,149 m
BONIFICA	2,745 m²
RILEVATI	
RIEMPIMENTO	0,552 m²
RILEVATO	0,043 m²
TERRENO VEGETALE	1,792 m
SOVRASTRUTTURA STRADALE	
STRATO DI USURA	6,500 m
STRATO DI BINDER	6,590 m
STRATO DI BASE	0,000 m²
STRATO DI FONDAZIONE	1,696 m²
MANUFATTI	
CANALETTA	0,421 m²
CORDOLO	0,009 m²

SEZIONE N.2
QT. PROGETTO: 49,384
DIST.PROG.: 20,000
DIST.PREC.: 20,000
DIST.SUCC.: 20,000
NOME ASSE: INB4 P2 (Viabilità collegamento paese)

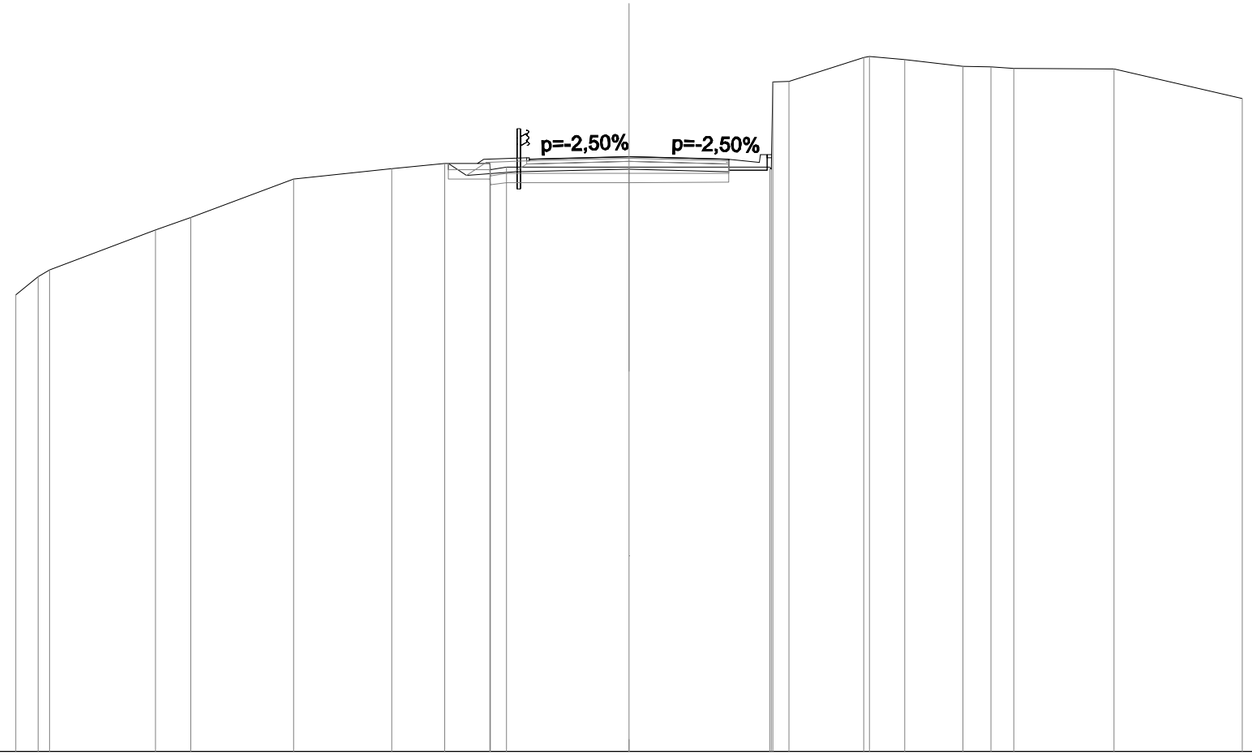

SCALA 1:200

QT.RIF. 30,000

QUOTE PROGETTO STRATO SUP.	49,25 49,30 49,38 49,25 49,30
QUOTE TERRENO	44,87 45,47 45,70 47,00 47,41 48,66 49,00 49,16 49,16 49,04 49,05 49,05 51,83 52,61 52,66 52,55 52,33 52,31 52,26 52,25 51,28
DISTANZE PARZIALI STRATO SUP.	1,41 2,75 2,75 1,00
DISTANZE PROGETTO STRATO SUP.	-4,95 -4,75 -3,34 -2,75 0,00 2,75 4,25 4,64
DISTANZE TERRENO	-20,00 -19,27 -18,91 -15,44 -14,30 -10,95 -7,75 -6,02 -4,54 -4,01 0,00 4,58 5,21 7,65 7,84 8,98 10,89 11,79 12,53 15,81 20,00

SCAVI E BONIFICHE	
STERRO	49,291 m²
RILEVATI	
RIEMPIMENTO	0,531 m²
TERRENO VEGETALE	10,505 m
SOVRASTRUTTURA STRADALE	
STRATO DI USURA	6,500 m
STRATO DI BINDER	6,590 m
STRATO DI FONDAZIONE	1,692 m²
MANUFATTI	
CANALETTA	0,421 m²
CORDOLO	0,009 m²

SEZIONE N.3
QT. PROGETTO: 47,632
DIST.PROG.: 40,000
DIST.PREC.: 20,000
DIST.SUCC.: 20,000
NOME ASSE: INB4 P2 (Viabilità collegamento paese)

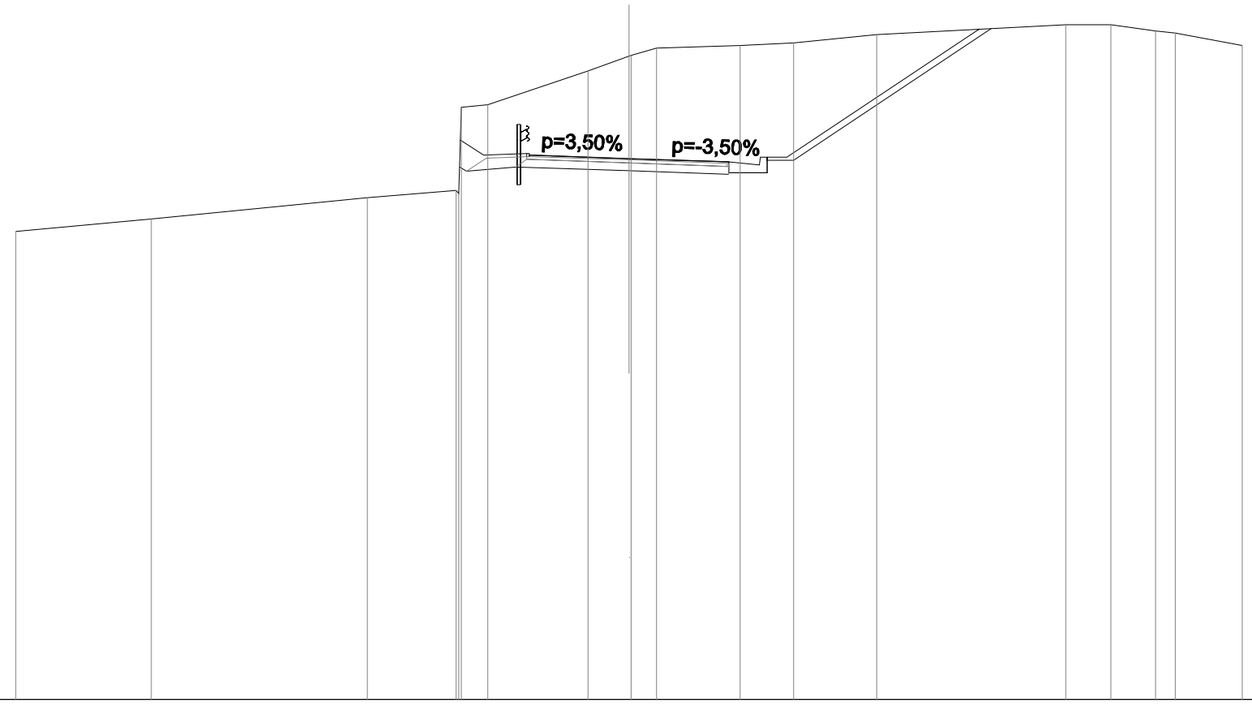

SCALA 1:200

QT.RIF. 30,000

QUOTE PROGETTO STRATO SUP.	47,70 47,75 47,63 47,47 47,52
QUOTE TERRENO	45,25 45,66 46,35 46,60 49,39 50,49 50,98 51,22 51,32 51,40 51,67 52,00 52,00 51,79 51,72 51,32
DISTANZE PARZIALI STRATO SUP.	0,76 1,41 2,75 2,75 1,00 0,65 6,27
DISTANZE PROGETTO STRATO SUP.	-5,51 -4,75 -3,34 -2,75 0,00 2,75 4,25 5,15 11,42
DISTANZE TERRENO	-20,00 -15,59 -8,54 -5,64 -4,61 -1,34 0,00 0,90 3,62 5,37 8,08 14,24 15,71 17,16 17,81 20,00

SCAVI E BONIFICHE	
STERRO	20,136 m²
RILEVATI	
RIEMPIMENTO	0,531 m²
TERRENO VEGETALE	9,296 m
SOVRASTRUTTURA STRADALE	
STRATO DI USURA	6,500 m
STRATO DI BINDER	6,590 m
STRATO DI FONDAZIONE	1,692 m²
MANUFATTI	
CANALETTA	0,421 m²
CORDOLO	0,009 m²

SEZIONE N.4
QT. PROGETTO: 45,094
DIST.PROG.: 60,000
DIST.PREC.: 20,000
DIST.SUCC.: 20,000
NOME ASSE: INB4 P2 (Viabilità collegamento paese)

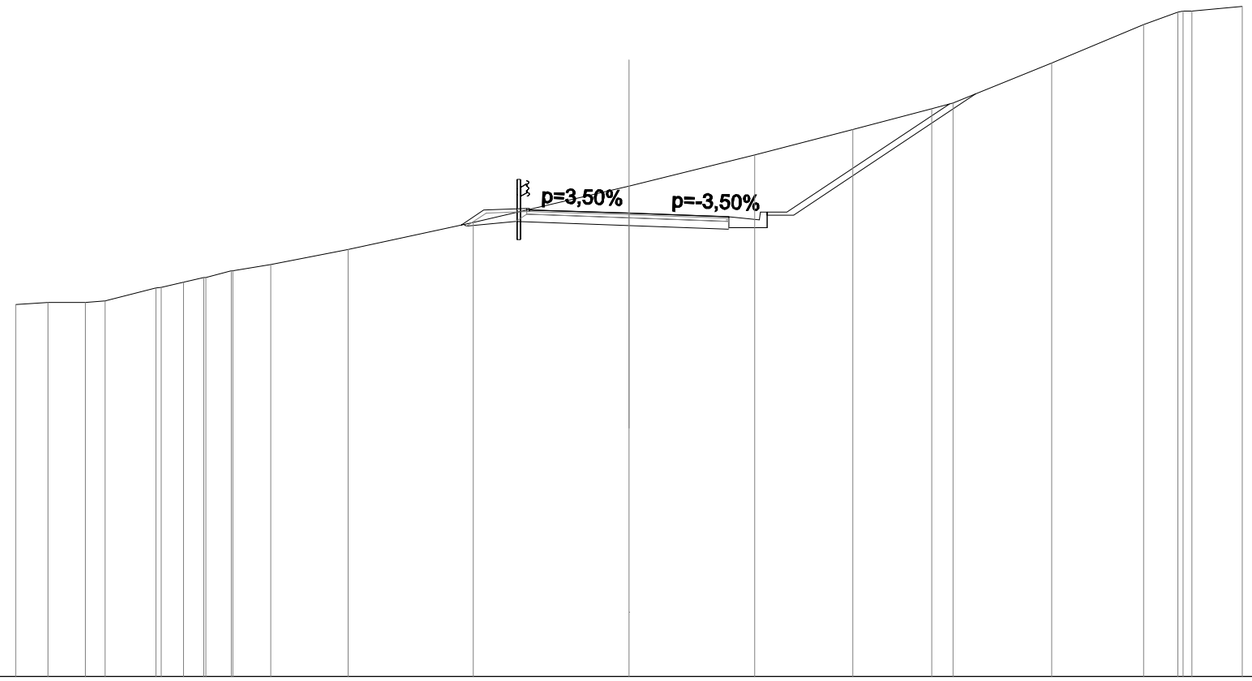

SCALA 1:200

QT.RIF. 30,000

QUOTE PROGETTO STRATO SUP.	45,16 45,21 45,09 44,93 44,98
QUOTE TERRENO	42,13 42,18 42,19 42,23 42,66 42,84 43,00 43,22 43,22 43,42 43,91 44,80 45,97 47,00 47,82 48,51 48,69 50,00 51,24 51,65 51,68 51,84
DISTANZE PARZIALI STRATO SUP.	0,73 1,41 2,75 2,75 1,00 0,65 5,29
DISTANZE PROGETTO STRATO SUP.	-5,48 -4,75 -3,34 -2,75 0,00 2,75 4,25 5,15 10,44
DISTANZE TERRENO	-20,00 -18,95 -17,74 -17,09 -15,44 -14,53 -13,87 -12,98 -12,93 -11,70 -9,16 -5,09 0,00 4,10 7,30 9,87 10,55 13,78 16,77 17,89 18,36 20,00

SCAVI E BONIFICHE	
STERRO	45,590 m²
RILEVATI	
RIEMPIMENTO	0,557 m²
TERRENO VEGETALE	13,080 m
SOVRASTRUTTURA STRADALE	
STRATO DI USURA	6,500 m
STRATO DI BINDER	6,590 m
STRATO DI FONDAZIONE	1,697 m²
MANUFATTI	
CANALETTA	0,421 m²
CORDOLO	0,009 m²

SEZIONE N.5
QT. PROGETTO: 42,097
DIST.PROG.: 80,000
DIST.PREC.: 20,000
DIST.SUCC.: 20,000
NOME ASSE: INB4 P2 (Viabilità collegamento paese)

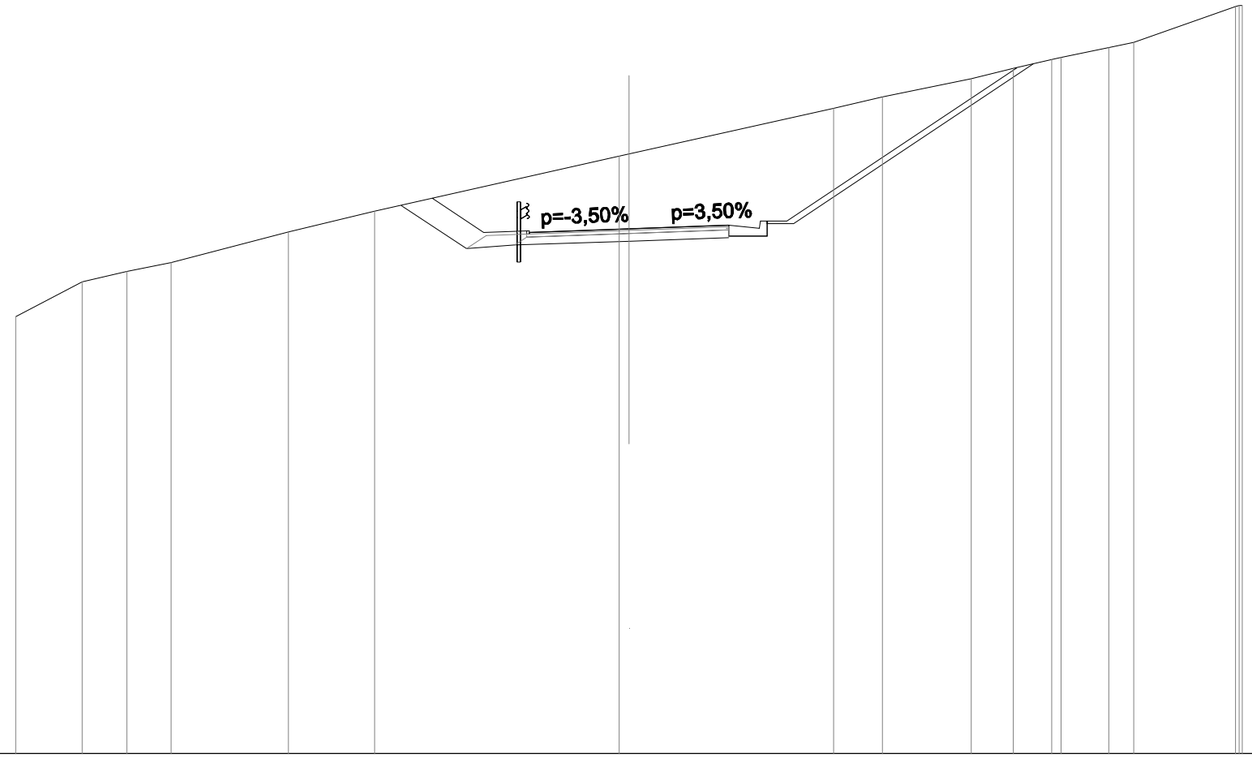

SCALA 1:200

QT.RIF. 25,000

QUOTE PROGETTO STRATO SUP.	41,93 41,98 42,10 42,16 42,21
QUOTE TERRENO	39,24 40,37 40,72 41,00 42,00 42,67 44,46 44,54 46,02 46,41 47,00 47,33 47,62 47,69 48,00 48,18 49,34 49,38
DISTANZE PARZIALI STRATO SUP.	1,68 1,41 2,75 2,75 1,00 0,65 7,49
DISTANZE PROGETTO STRATO SUP.	-6,43 -4,75 -3,34 -2,75 0,00 2,75 4,25 5,15 12,64
DISTANZE TERRENO	-20,00 -17,84 -16,38 -14,94 -11,12 -8,31 -0,33 0,00 6,67 8,25 11,16 12,53 13,78 14,07 15,64 16,45 19,77 20,00

SCAVI E BONIFICHE	
STERRO	0,307 m²
SCOTICO	12,420 m
BONIFICA	3,726 m²
RILEVATI	
RIEMPIMENTO	1,079 m²
RILEVATO	14,334 m²
TERRENO VEGETALE	5,193 m
SOVRASTRUTTURA STRADALE	
STRATO DI USURA	6,500 m
STRATO DI BINDER	6,680 m
STRATO DI FONDAZIONE	1,764 m²
MANUFATTI	
CORDOLO	0,018 m²

SEZIONE N.6
QT. PROGETTO: 39,097
DIST.PROG.: 100,000
DIST.PREC.: 20,000
DIST.SUCC.: 20,000
NOME ASSE: INB4 P2 (Viabilità collegamento paese)

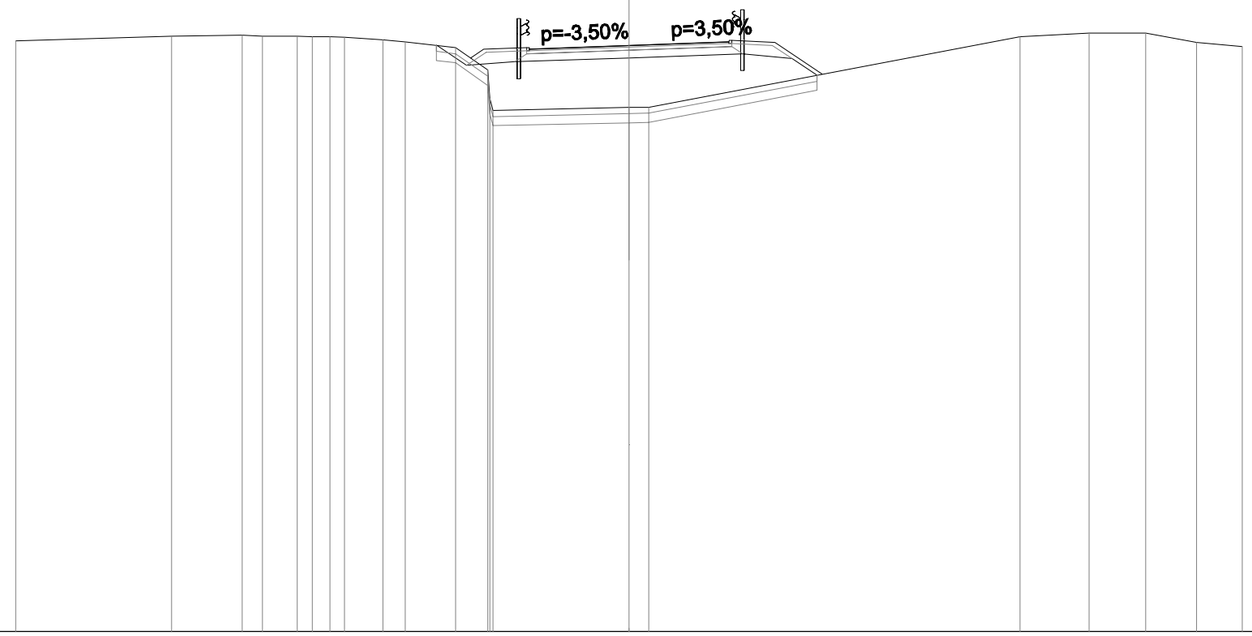

SCALA 1:200

QT.RIF. 20,000

QUOTE PROGETTO STRATO SUP.	38,93 38,98 39,10 39,16 39,21
QUOTE TERRENO	39,24 39,40 39,43 39,41 39,41 39,39 39,37 39,29 39,22 39,03 38,30 38,98 37,08 37,09 39,39 39,51 39,50 39,19 39,06
DISTANZE PARZIALI STRATO SUP.	1,41 2,75 2,75 1,41 1,55
DISTANZE PROGETTO STRATO SUP.	-5,17 -4,75 -3,34 -2,75 0,00 2,75 3,34 4,75 6,30
DISTANZE TERRENO	-20,00 -14,92 -12,63 -11,97 -10,83 -9,75 -9,29 -8,03 -7,30 -5,66 -4,61 -4,45 0,00 0,64 12,75 15,00 16,83 18,50 20,00

SCAVI E BONIFICHE	
SCOTICO	17,157 m
BONIFICA	5,147 m²
RILEVATI	
RIEMPIMENTO	1,089 m²
RILEVATO	28,932 m²
TERRENO VEGETALE	12,192 m
SOVRASTRUTTURA STRADALE	
STRATO DI USURA	6,500 m
STRATO DI BINDER	6,680 m
STRATO DI BASE	0,000 m²
STRATO DI FONDAZIONE	1,766 m²
MANUFATTI	
CORDOLO	0,018 m²

SEZIONE N.7
QT. PROGETTO: 36,097
DIST.PROG.: 120,000
DIST.PREC.: 20,000
DIST.SUCC.: 20,000
NOME ASSE: INB4 P2 (Viabilità collegamento paese)



SCALA 1:200

QT.RIF. 15,000

QUOTE PROGETTO STRATO SUP.	35,97 36,02 36,10 36,03 36,08
QUOTE TERRENO	38,17 37,78 37,15 37,26 37,56 37,55 37,38 37,28 35,53 34,20 34,14 33,84 33,72 33,63 33,21 32,67 32,27 31,48 31,29 30,92 28,26
DISTANZE PARZIALI STRATO SUP.	0,94 1,41 2,75 2,75 1,41 6,85
DISTANZE PROGETTO STRATO SUP.	-5,69 -4,75 -3,34 -2,75 0,00 2,75 3,34 4,75 11,60
DISTANZE TERRENO	-20,00 -19,10 -18,73 -16,07 -11,74 -11,48 -10,55 -10,13 -6,04 -3,01 -2,72 -0,69 0,00 0,54 2,63 5,21 7,34 11,71 12,71 14,35 20,00

SCAVI E BONIFICHE	
SCOTICO	18,265 m
BONIFICA	5,479 m²
RILEVATI	
RIEMPIMENTO	1,097 m²
RILEVATO	35,682 m²
TERRENO VEGETALE	13,927 m
SOVRASTRUTTURA STRADALE	
STRATO DI USURA	6,500 m
STRATO DI BINDER	6,680 m
STRATO DI BASE	0,000 m²
STRATO DI FONDAZIONE	1,767 m²
MANUFATTI	
CORDOLO	0,018 m²

SEZIONE N.8
QT. PROGETTO: 33,097
DIST.PROG.: 140,000
DIST.PREC.: 20,000
DIST.SUCC.: 20,000
NOME ASSE: INB4 P2 (Viabilità collegamento paese)

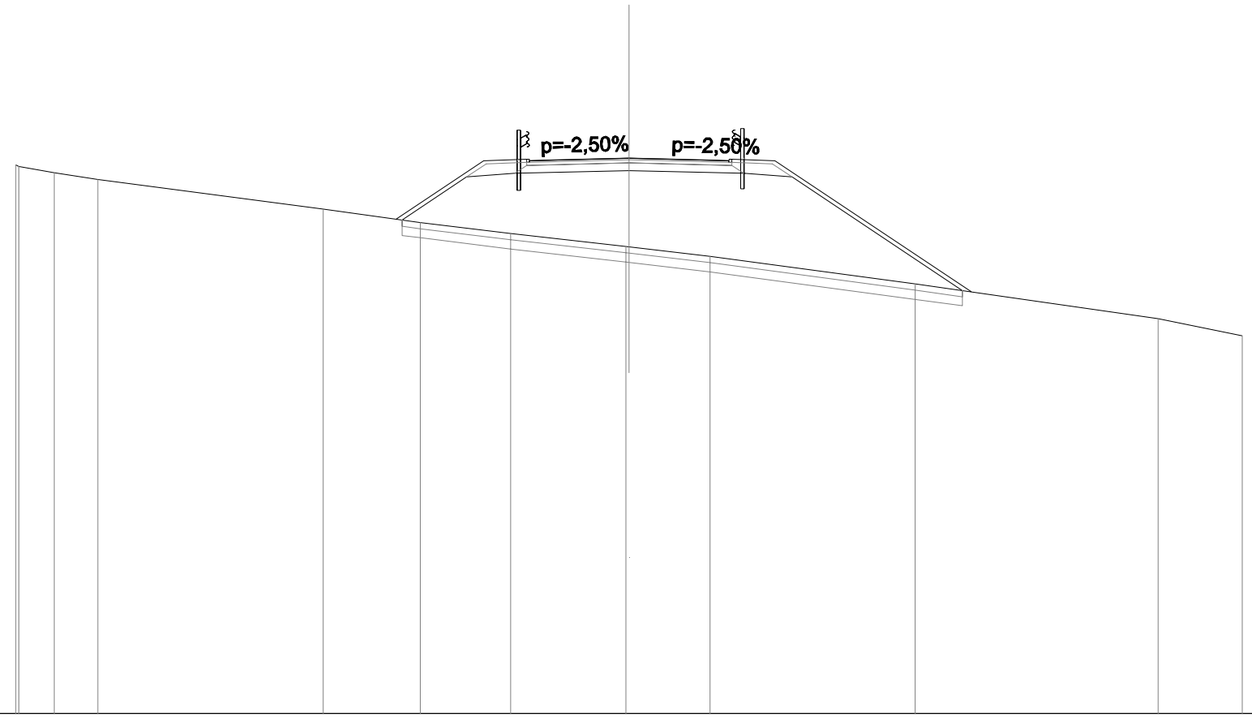

SCALA 1:200

QT.RIF. 15,000

QUOTE PROGETTO STRATO SUP.	32,97 33,02 33,10 32,97 33,02
QUOTE TERRENO	32,87 32,82 32,62 32,40 31,44 31,00 30,64 30,22 30,20 29,89 29,00 27,87 27,31
DISTANZE PARZIALI STRATO SUP.	2,84 1,41 2,75 2,75 1,41 6,40
DISTANZE PROGETTO STRATO SUP.	-7,59 -4,75 -3,34 -2,75 0,00 2,75 3,34 4,75 11,15
DISTANZE TERRENO	-20,00 -19,90 -18,74 -17,33 -9,99 -6,80 -3,87 -0,11 0,00 2,63 9,32 17,24 20,00

SCAVI E BONIFICHE	
SCOTICO	15,970 m
BONIFICA	4,791 m²
RILEVATI	
RIEMPIMENTO	1,079 m²
RILEVATO	13,532 m²
TERRENO VEGETALE	11,246 m
SOVRASTRUTTURA STRADALE	
STRATO DI USURA	6,500 m
STRATO DI BINDER	6,680 m
STRATO DI FONDAZIONE	1,764 m²
MANUFATTI	
CORDOLO	0,018 m²

SEZIONE N.9
QT. PROGETTO: 30,097
DIST.PROG.: 160,000
DIST.PREC.: 20,000
DIST.SUCC.: 20,000
NOME ASSE: INB4 P2 (Viabilità collegamento paese)

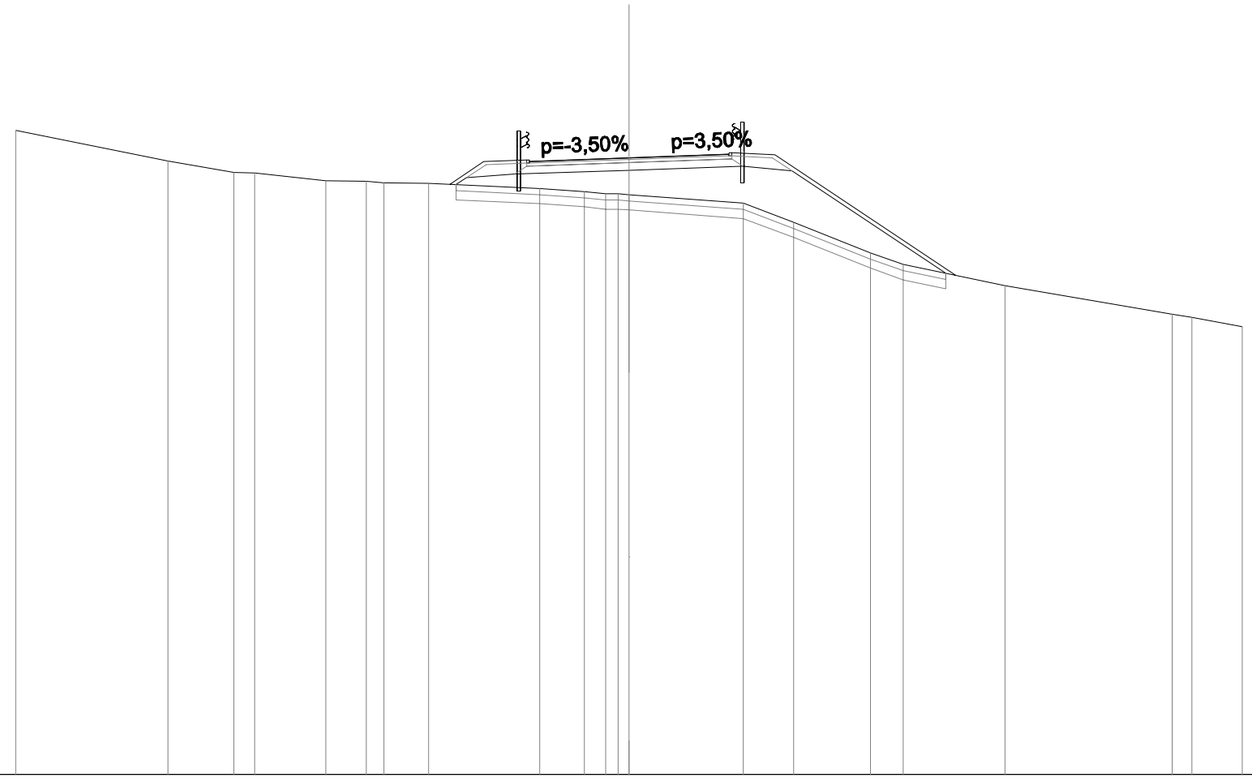

SCALA 1:200

QT.RIF. 10,000

QUOTE PROGETTO STRATO SUP.	29,93 29,98 30,10 30,16 30,21
QUOTE TERRENO	30,99 30,00 29,63 29,61 29,35 29,34 29,29 29,27 29,10 29,00 28,93 28,90 28,62 28,00 27,00 26,62 25,93 25,00 24,90 24,59
DISTANZE PARZIALI STRATO SUP.	1,11 1,41 2,75 2,75 1,41 5,90
DISTANZE PROGETTO STRATO SUP.	-5,86 -4,75 -3,34 -2,75 0,00 2,75 3,34 4,75 10,65
DISTANZE TERRENO	-20,00 -15,04 -12,89 -12,21 -9,89 -8,58 -7,99 -6,54 -2,92 -1,47 -0,77 0,00 3,73 5,35 7,86 8,93 12,26 17,71 18,35 20,00

SCAVI E BONIFICHE	
SCOTICO	15,742 m
BONIFICA	4,722 m²
RILEVATI	
RIEMPIMENTO	1,097 m²
RILEVATO	17,330 m²
TERRENO VEGETALE	10,946 m
SOVRASTRUTTURA STRADALE	
STRATO DI USURA	6,500 m
STRATO DI BINDER	6,680 m
STRATO DI BASE	0,000 m²
STRATO DI FONDAZIONE	1,767 m²
MANUFATTI	
CORDOLO	0,018 m²

SEZIONE N.10
QT. PROGETTO: 27,097
DIST.PROG.: 180,000
DIST.PREC.: 20,000
DIST.SUCC.: 20,000
NOME ASSE: INB4 P2 (Viabilità collegamento paese)

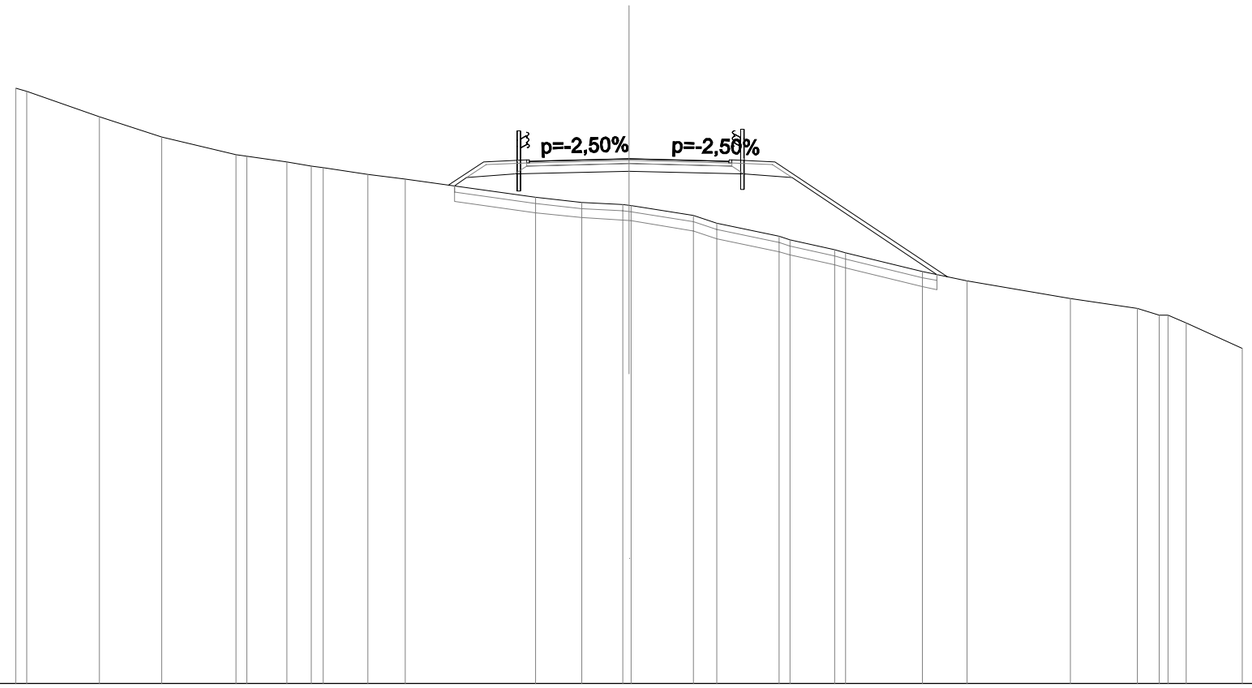

SCALA 1:200

QT.RIF. 10,000

QUOTE PROGETTO STRATO SUP.	26,97 27,02 27,10 26,97 27,02
QUOTE TERRENO	29,41 29,29 28,48 27,81 27,24 27,18 27,00 26,86 26,82 26,59 26,45 25,84 25,68 25,60 25,58 25,25 25,00 24,57 24,46 24,14 24,04 23,43 23,12 22,54 22,22 22,00 21,76 20,93
DISTANZE PARZIALI STRATO SUP.	1,14 1,41 2,75 2,75 1,41 5,62
DISTANZE PROGETTO STRATO SUP.	-5,89 -4,75 -3,34 -2,75 0,00 2,75 3,34 4,75 10,37
DISTANZE TERRENO	-20,00 -19,65 -17,28 -15,24 -12,83 -12,46 -11,16 -10,37 -9,99 -8,52 -7,31 -3,05 -1,54 -0,22 0,06 2,09 2,86 4,88 5,25 6,70 7,05 9,57 11,03 14,39 16,56 17,29 18,17 20,00

SCAVI E BONIFICHE	
SCOTICO	26,755 m
BONIFICA	8,027 m²
RILEVATI	
RIEMPIMENTO	1,097 m²
RILEVATO	63,903 m²
TERRENO VEGETALE	23,351 m
SOVRASTRUTTURA STRADALE	
STRATO DI USURA	6,500 m
STRATO DI BINDER	6,680 m
STRATO DI BASE	0,000 m²
STRATO DI FONDAZIONE	1,767 m²
MANUFATTI	
CORDOLO	0,018 m²

SEZIONE N.11
QT. PROGETTO: 24,097
DIST.PROG.: 200,000
DIST.PREC.: 20,000
DIST.SUCC.: 20,000
NOME ASSE: INB4 P2 (Viabilità collegamento paese)

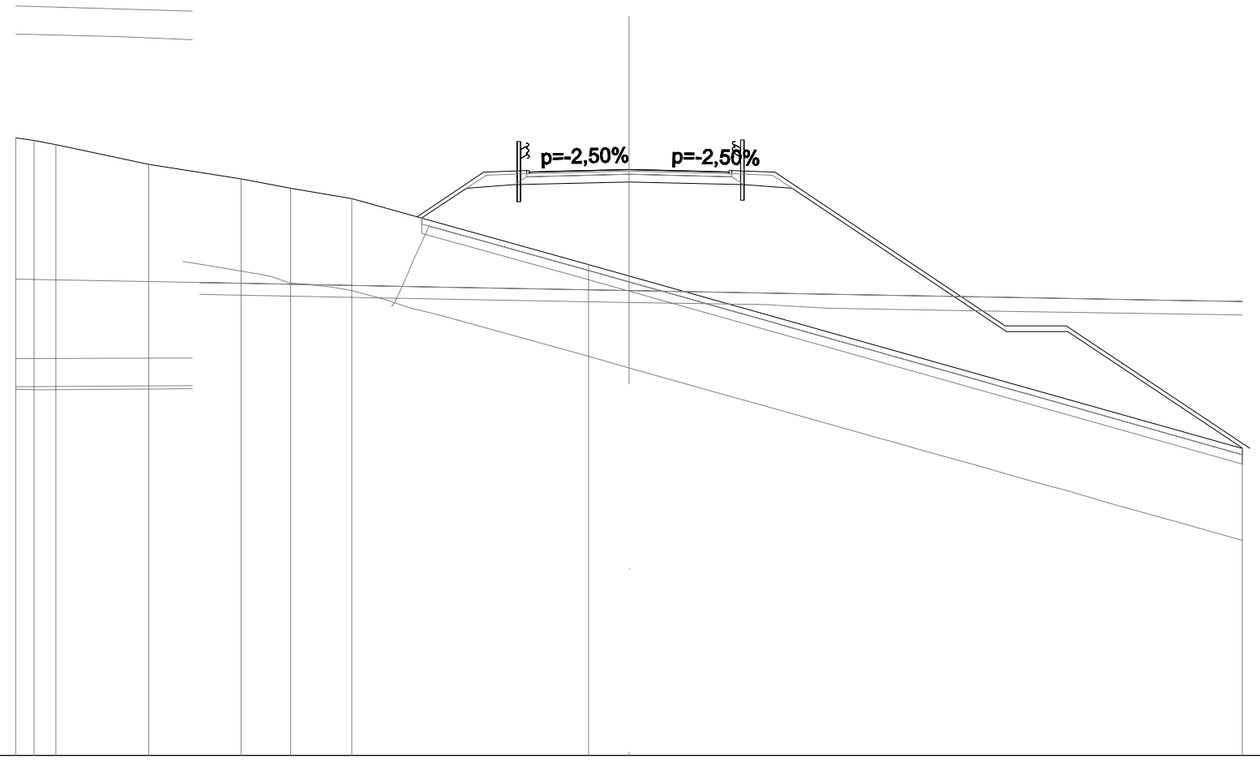

SCALA 1:200

QT.RIF. 5,000

QUOTE PROGETTO STRATO SUP.	23,97 24,02 24,10 23,97 24,02
QUOTE TERRENO	25,13 25,04 24,91 24,27 23,80 23,49 23,16 21,00 20,63 15,00
DISTANZE PARZIALI STRATO SUP.	2,16 1,41 2,75 2,75 1,41 7,50 2,00 5,75
DISTANZE PROGETTO STRATO SUP.	-6,91 -4,75 -3,34 -2,75 0,00 2,75 3,34 4,75 12,25 14,25 20,00
DISTANZE TERRENO	-20,00 -19,42 -18,70 -15,68 -12,65 -11,05 -9,04 -1,33 0,00 20,00

SCAVI E BONIFICHE	
SCOTICO	21,052 m
BONIFICA	6,315 m²
RILEVATI	
RIEMPIMENTO	1,097 m²
RILEVATO	58,390 m²
TERRENO VEGETALE	17,239 m
SOVRASTRUTTURA STRADALE	
STRATO DI USURA	6,500 m
STRATO DI BINDER	6,680 m
STRATO DI BASE	0,000 m²
STRATO DI FONDAZIONE	1,767 m²
MANUFATTI	
CORDOLO	0,017 m²

SEZIONE N.12
QT. PROGETTO: 21,128
DIST.PROG.: 220,000
DIST.PREC.: 20,000
DIST.SUCC.: 20,000
NOME ASSE: INB4 P2 (Viabilità collegamento paese)

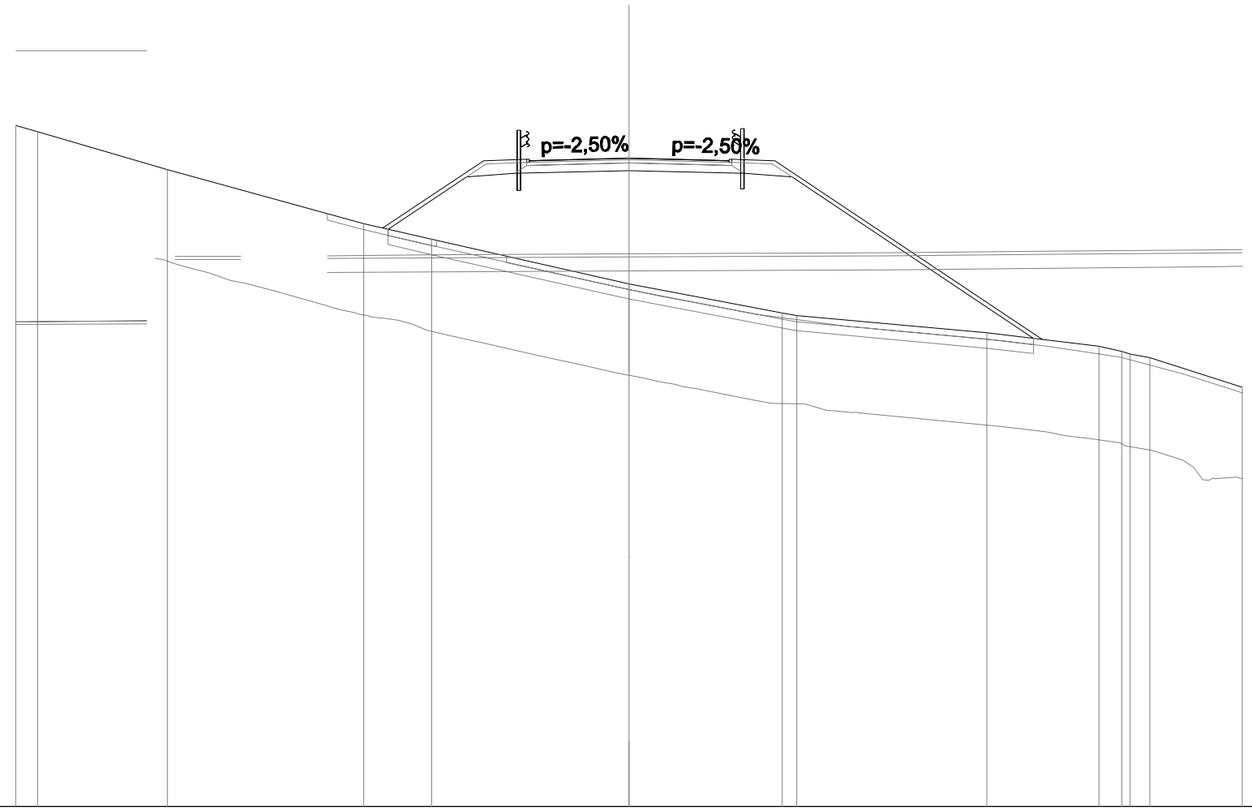

SCALA 1:200

QT.RIF. 0,000

QUOTE PROGETTO STRATO SUP.	21,00 21,05 21,13 21,00 21,05
QUOTE TERRENO	22,19 22,00 20,76 19,00 18,48 17,04 16,09 16,00 15,44 15,00 14,83 14,63 13,67
DISTANZE PARZIALI STRATO SUP.	3,27 1,41 2,75 2,75 1,41 8,72
DISTANZE PROGETTO STRATO SUP.	-8,02 -4,75 -3,34 -2,75 0,00 2,75 3,34 4,75 13,47
DISTANZE TERRENO	-20,00 -19,29 -15,07 -8,65 -6,44 0,00 4,99 5,46 11,66 15,32 16,06 16,97 20,00

SCAVI E BONIFICHE	
SCOTICO	18,747 m
BONIFICA	5,624 m²
RILEVATI	
RIEMPIMENTO	1,097 m²
RILEVATO	42,608 m²
TERRENO VEGETALE	14,398 m
SOVRASTRUTTURA STRADALE	
STRATO DI USURA	6,500 m
STRATO DI BINDER	6,680 m
STRATO DI BASE	0,000 m²
STRATO DI FONDAZIONE	1,767 m²
MANUFATTI	
CORDOLO	0,017 m²

SEZIONE N.13
QT. PROGETTO: 18,681
DIST.PROG.: 240,000
DIST.PREC.: 20,000
DIST.SUCC.: 20,000
NOME ASSE: INB4 P2 (Viabilità collegamento paese)

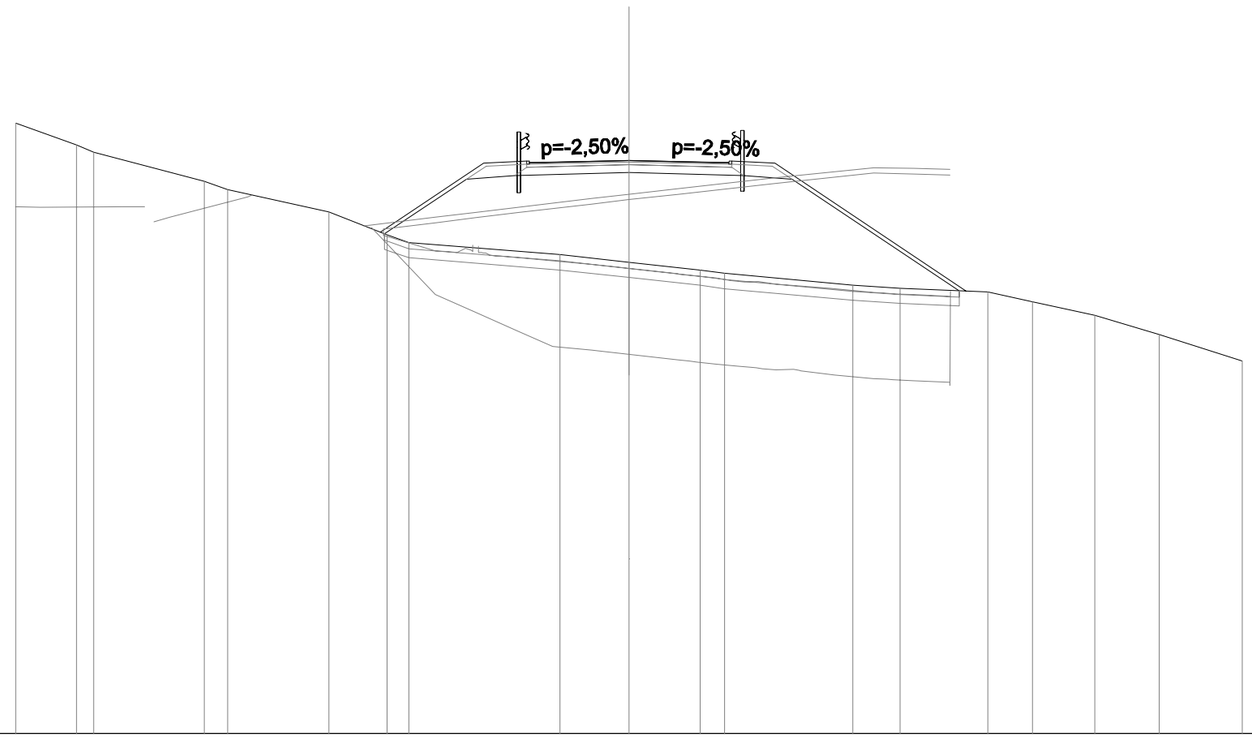

SCALA 1:200

QT.RIF. 0,000

QUOTE PROGETTO STRATO SUP.	18,55 18,60 18,68 18,55 18,60
QUOTE TERRENO	19,89 19,18 18,94 18,00 17,72 17,00 16,25 16,00 15,60 15,36 15,10 15,00 14,61 14,51 14,38 14,07 13,63 13,00 12,14
DISTANZE PARZIALI STRATO SUP.	3,37 1,41 2,75 2,75 1,41 6,26
DISTANZE PROGETTO STRATO SUP.	-8,12 -4,75 -3,34 -2,75 0,00 2,75 3,34 4,75 11,01
DISTANZE TERRENO	-20,00 -18,02 -17,46 -13,85 -13,10 -9,80 -7,90 -7,19 -2,26 0,00 2,31 3,11 7,29 8,84 11,70 13,15 15,18 17,29 20,00

SCAVI E BONIFICHE	
SCOTICO	20,010 m
BONIFICA	6,003 m²
RILEVATI	
RIEMPIMENTO	1,079 m²
RILEVATO	46,088 m²
TERRENO VEGETALE	16,001 m
SOVRASTRUTTURA STRADALE	
STRATO DI USURA	6,500 m
STRATO DI BINDER	6,680 m
STRATO DI FONDAZIONE	1,764 m²
MANUFATTI	
CORDOLO	0,018 m²

SEZIONE N.14
QT. PROGETTO: 16,923
DIST.PROG.: 260,000
DIST.PREC.: 20,000
DIST.SUCC.: 20,000
NOME ASSE: INB4 P2 (Viabilità collegamento paese)

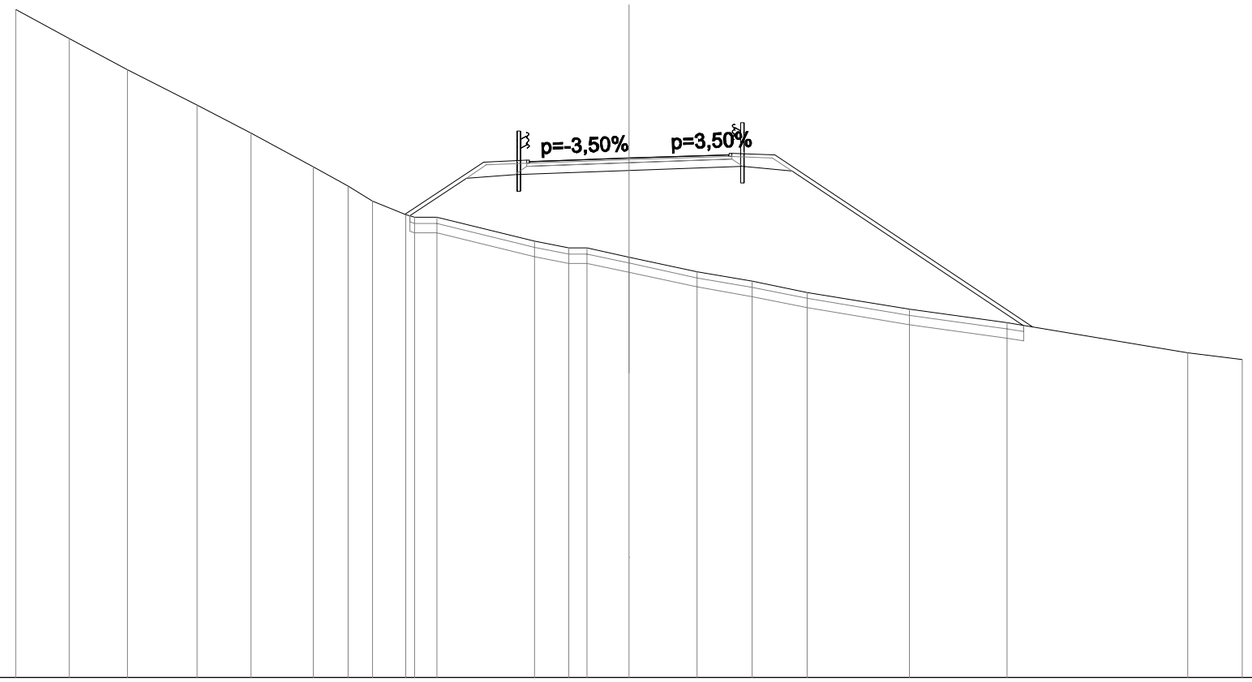

SCALA 1:200

QT.RIF. 0,000

QUOTE PROGETTO STRATO SUP.	16,76 16,81 16,92 16,99 17,04
QUOTE TERRENO	21,78 20,83 19,81 18,66 17,74 16,63 16,02 15,53 15,08 15,00 14,21 14,00 14,00 13,70 13,22 12,91 12,55 12,00 11,56 10,59 10,36
DISTANZE PARZIALI STRATO SUP.	2,56 1,41 2,75 2,75 1,41 8,41
DISTANZE PROGETTO STRATO SUP.	-7,31 -4,75 -3,34 -2,75 0,00 2,75 3,34 4,75 13,16
DISTANZE TERRENO	-20,00 -18,26 -16,36 -14,10 -12,33 -10,31 -9,17 -8,38 -7,28 -6,28 -3,09 -1,97 -1,37 0,00 2,22 4,00 5,80 9,14 12,33 18,22 20,00

SCAVI E BONIFICHE	
STERRO	13,880 m²
SCOTICO	13,457 m
BONIFICA	4,037 m²
RILEVATI	
RIEMPIMENTO	0,544 m²
RILEVATO	8,236 m²
TERRENO VEGETALE	18,629 m
SOVRASTRUTTURA STRADALE	
STRATO DI USURA	6,500 m
STRATO DI BINDER	6,590 m
STRATO DI BASE	0,000 m²
STRATO DI FONDAZIONE	1,695 m²
MANUFATTI	
CANALETTA	0,421 m²
CORDOLO	0,009 m²

SEZIONE N.15
QT. PROGETTO: 15,854
DIST.PROG.: 280,000
DIST.PREC.: 20,000
DIST.SUCC.: 20,000
NOME ASSE: INB4 P2 (Viabilità collegamento paese)

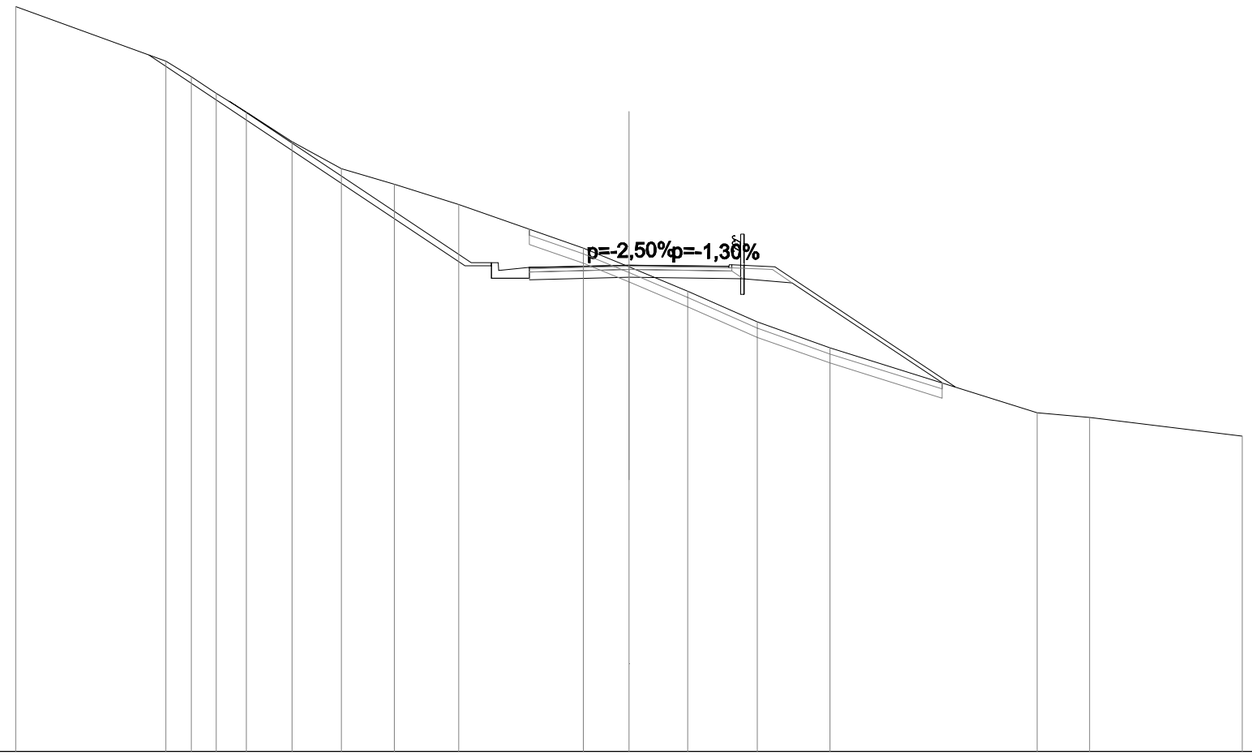

SCALA 1:200

QT.RIF. 0,000

QUOTE PROGETTO STRATO SUP.	15,72 15,77 15,85 15,76 15,81
QUOTE TERRENO	24,28 22,49 22,00 21,45 20,85 19,87 19,00 18,48 17,83 16,41 15,80 15,00 14,00 13,16 11,04 10,88 10,28
DISTANZE PARZIALI STRATO SUP.	7,90 0,65 1,00 2,75 2,75 1,41 5,88
DISTANZE PROGETTO STRATO SUP.	-13,05 -5,15 -4,50 -3,25 -2,75 0,00 2,75 3,34 4,75 10,63
DISTANZE TERRENO	-20,00 -15,11 -14,28 -13,47 -12,49 -11,00 -9,38 -7,66 -5,57 -1,49 0,00 1,91 4,17 6,54 13,30 15,02 20,00

SCAVI E BONIFICHE	
STERRO	18,141 m²
RILEVATI	
RIEMPIMENTO	0,552 m²
RILEVATO	0,037 m²
TERRENO VEGETALE	9,323 m
SOVRASTRUTTURA STRADALE	
STRATO DI USURA	6,500 m
STRATO DI BINDER	6,590 m
STRATO DI FONDAZIONE	1,697 m²
MANUFATTI	
CANALETTA	0,421 m²
CORDOLO	0,009 m²

SEZIONE N.16
QT. PROGETTO: 15,476
DIST.PROG.: 300,000
DIST.PREC.: 20,000
DIST.SUCC.: 3,978
NOME ASSE: INB4 P2 (Viabilità collegamento paese)

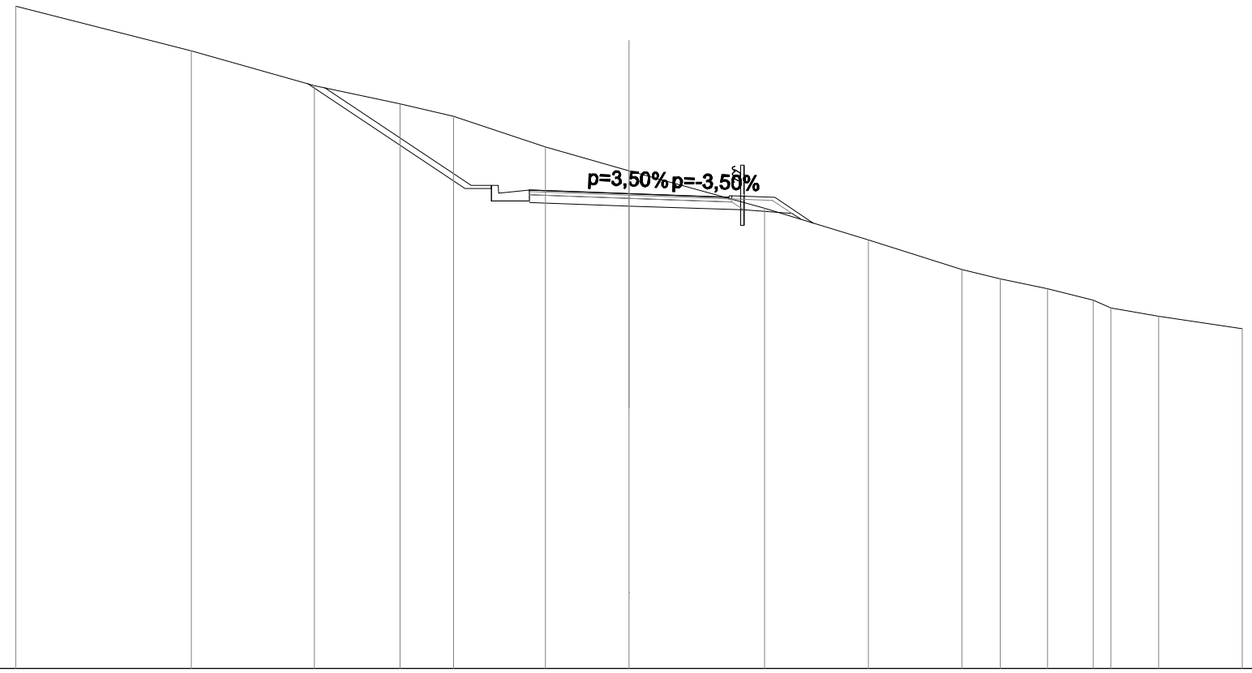

SCALA 1:200

QT.RIF. 0,000

QUOTE PROGETTO STRATO SUP.	15,54; 15,59; 15,48; 15,31; 15,36
QUOTE TERRENO	21,59; 20,13; 19,00; 18,41; 18,00; 17,00; 16,22; 15,00; 13,96; 13,00; 12,70; 12,37; 12,00; 11,75; 11,48; 11,07
DISTANZE PARZIALI STRATO SUP.	4,78; 0,65; 1,00; 2,75; 2,75; 1,41; 1,26
DISTANZE PROGETTO STRATO SUP.	-9,93; -5,15; -4,50; -3,25; -2,75; 0,00; 2,75; 3,34; 4,75; 6,01
DISTANZE TERRENO	-20,00; -14,29; -10,28; -7,48; -5,72; -2,73; 0,00; 4,42; 7,80; 10,86; 12,11; 13,65; 15,13; 15,71; 17,27; 20,00

SCAVI E BONIFICHE	
STERRO	19,721 m²
RILEVATI	
RIEMPIMENTO	0,548 m²
RILEVATO	0,012 m²
TERRENO VEGETALE	8,877 m
SOVRASTRUTTURA STRADALE	
STRATO DI USURA	7,015 m
STRATO DI BINDER	7,105 m
STRATO DI BASE	0,000 m²
STRATO DI FONDAZIONE	1,825 m²
MANUFATTI	
CANALETTA	0,421 m²
CORDOLO	0,009 m²

SEZIONE N.17
QT. PROGETTO: 15,483
DIST.PROG.: 303,978
DIST.PREC.: 3,978
DIST.SUCC.: 7,642
NOME ASSE: INB4 P2 (Viabilità collegamento paese)

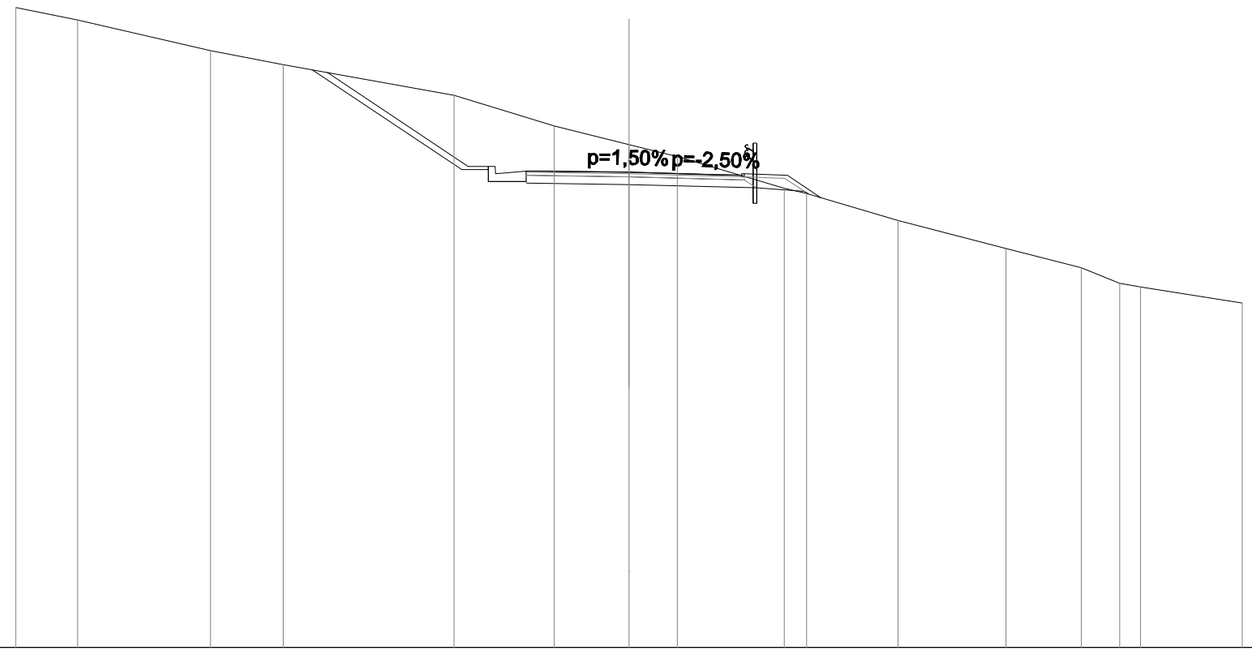

SCALA 1:200

QT.RIF. 0,000

QUOTE PROGETTO STRATO SUP.	15,48 15,53 15,48 15,34 15,39
QUOTE TERRENO	20,86 20,46 19,46 19,00 18,00 17,00 16,39 16,00 14,96 14,79 13,92 13,00 12,38 11,87 11,75 11,22
DISTANZE PARZIALI STRATO SUP.	4,58 0,85 1,00 0,60 2,75 2,75 0,91 1,41 1,09
DISTANZE PROGETTO STRATO SUP.	-9,84 -5,25 -4,60 -3,35 -2,75 0,00 2,75 3,66 3,75 5,16 6,25
DISTANZE TERRENO	-20,00 -17,99 -13,65 -11,28 -5,72 -2,44 0,00 1,56 5,06 5,78 8,77 12,28 14,74 16,00 16,67 20,00

SCAVI E BONIFICHE	
STERRO	7,962 m²
SCOTICO	14,006 m
BONIFICA	4,202 m²
RILEVATI	
RIEMPIMENTO	0,548 m²
TERRENO VEGETALE	3,207 m
SOVRASTRUTTURA STRADALE	
STRATO DI USURA	12,235 m
STRATO DI BINDER	12,325 m
STRATO DI FONDAZIONE	3,130 m²
MANUFATTI	
CANALETTA	0,421 m²
CORDOLO	0,009 m²

SEZIONE N.18
QT. PROGETTO: 15,573
DIST.PROG.: 311,619
DIST.PREC.: 7,642
NOME ASSE: INB4 P2 (Viabilità collegamento paese)

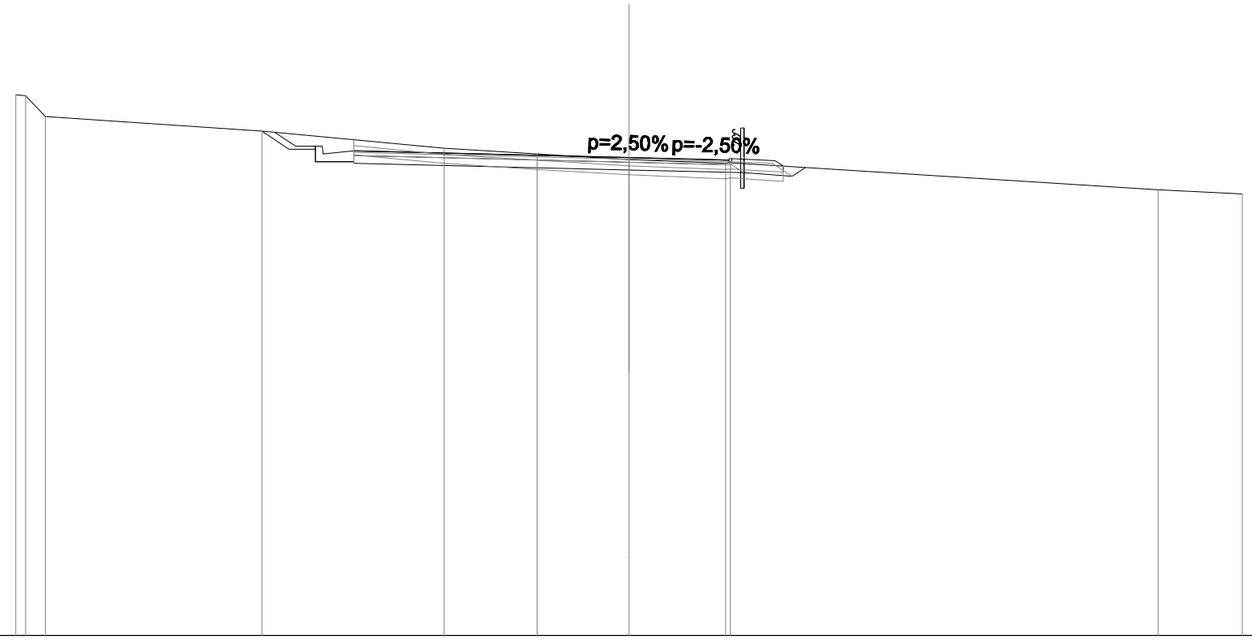

SCALA 1:200

QT.RIF. 0,000

QUOTE PROGETTO STRATO SUP.	15,75 15,80 15,57 15,44 15,49
QUOTE TERRENO	17,63 16,91 16,44 15,89 15,69 15,51 15,38 15,41 14,53 14,39
DISTANZE PARZIALI STRATO SUP.	0,68 0,65 1,00 6,23 2,75 2,75 1,41
DISTANZE PROGETTO STRATO SUP.	-11,57 -10,88 -10,23 -8,98 -2,75 0,00 2,75 3,34 4,75 5,02
DISTANZE TERRENO	-20,00 -19,04 -11,97 -6,03 -3,01 0,00 3,15 3,30 17,25 20,00