



**ANAS S.p.A.**

Direzione Generale

**DG 41/08**

LAVORI DI COSTRUZIONE DEL 3° MEGALOTTO DELLA S.S. 106 JONICA - CAT. B -  
DALL'INNESTO CON LA S.S. 534 (km 365+150) A ROSETO CAPO SPULICO (km 400+000)

**PROGETTO ESECUTIVO**

VIABILITA' INTERFERITA

Viabilita' di cantiere

PISTA PS03

Quaderno Sezioni

**CONTRAENTE GENERALE:**

Società di Progetto

**SIRJO S.C.p.A.**

Presidente:

Dott. Arch. Maria Elena Cuzzocrea

**PROGETTAZIONE :**



**Il progettista:**  
Dott. Ing. S.Lieto

**Consulenti:**


- STE - Progetto stradale ed Idraulica
- ROCKSOIL - Opere in sottterraneo
- ITALCONSULT/SETECO - Strutture
- GEODATA - Geologia e Idrogeologia
- GES - Geotecnica
- CINIGEO - Gallerie grisutose
- ECOPLAME - Ambiente
- LAND - Archeologia
- PROMETEOENGINEERING.IT - Sicurezza ed Impianti
- Ing. F.GATTO - Interferenze
- TECO - Espropri

**Il coordinatore per la sicurezza:**

ing. L.A. Gargiulo

**IL RESPONSABILE DEL PROCEDIMENTO:**

Ing. R. Lapenta



Rep.: -

Scala di rappresentazione: - - -

Codice Progetto:

L O 7 1 6 C E 1 9 0 1

Codice Elaborato:


T 0 0 I N 0 0 C A N S Z 0 1 A

Rev.	Data	Descrizione	Redatto	Verificato	Approvato
A	15.04.2019	Emissione	U. T. SIRJO	U. T. SIRJO	Ing. S. Lieto



SCAVI E BONIFICHE	
STERRO	3,916 mq
RILEVATI	
RILEVATO	0,279 mq
SOVRASTRUTTURA STRADALE	
CASSONETTO	8,000 m
MANUFATTI	
CANALETTA	0,262 mq
MANUFATTI	
Piano Posa Rilevato	0,594 m

SEZIONE N. : 2  
 QT. PROGETTO : 37,528  
 DIST. PROG. : 9,751  
 DIST. PREC. : 9,751  
 DIST. SUCC. : 4,947



SCALA 1: 100

QT. RIF. 31,956

QUOTE TERRENO	38,743 38,723		38,304 38,278	38,229	38,201	38,095	38,000 37,978 37,978 37,972 37,971 37,969 37,968	37,863 37,854 37,843 37,830	37,732 37,708	37,633	37,544	37,478 37,455	37,340	37,294	37,079 37,067	37,000	36,959	36,748 36,759				
DIST. PARZIALI TERRENO	0,206	2,799	0,207 0,399	0,409	0,829	0,768	0,199 1,112	0,106 0,130	1,031	0,213	0,668	0,888	0,671	0,184	0,928	0,439	1,656	0,108 0,499	1,093	4,107	0,375	2,574
QUOTE PROGETTO									37,758 37,608 37,338 37,338				37,058			37,058 37,528	37,135					
DIST. PARZIALI PROGETTO									0,150 0,150	0,600	2,000		2,000		0,589							

SCAVI E BONIFICHE	
STERRO	3,092 mq
RILEVATI	
RILEVATO	0,609 mq
SOVRASTRUTTURA STRADALE	
CASSONETTO	8,000 m
MANUFATTI	
CANALETTA	0,262 mq
MANUFATTI	
Piano Posa Rilevato	0,888 m


SEZIONE N. : 3

QT. PROGETTO : 38,056

DIST. PROG. : 14,698

DIST. PREC. : 4,947

DIST. SUCC. : 4,946



SCALA 1: 100

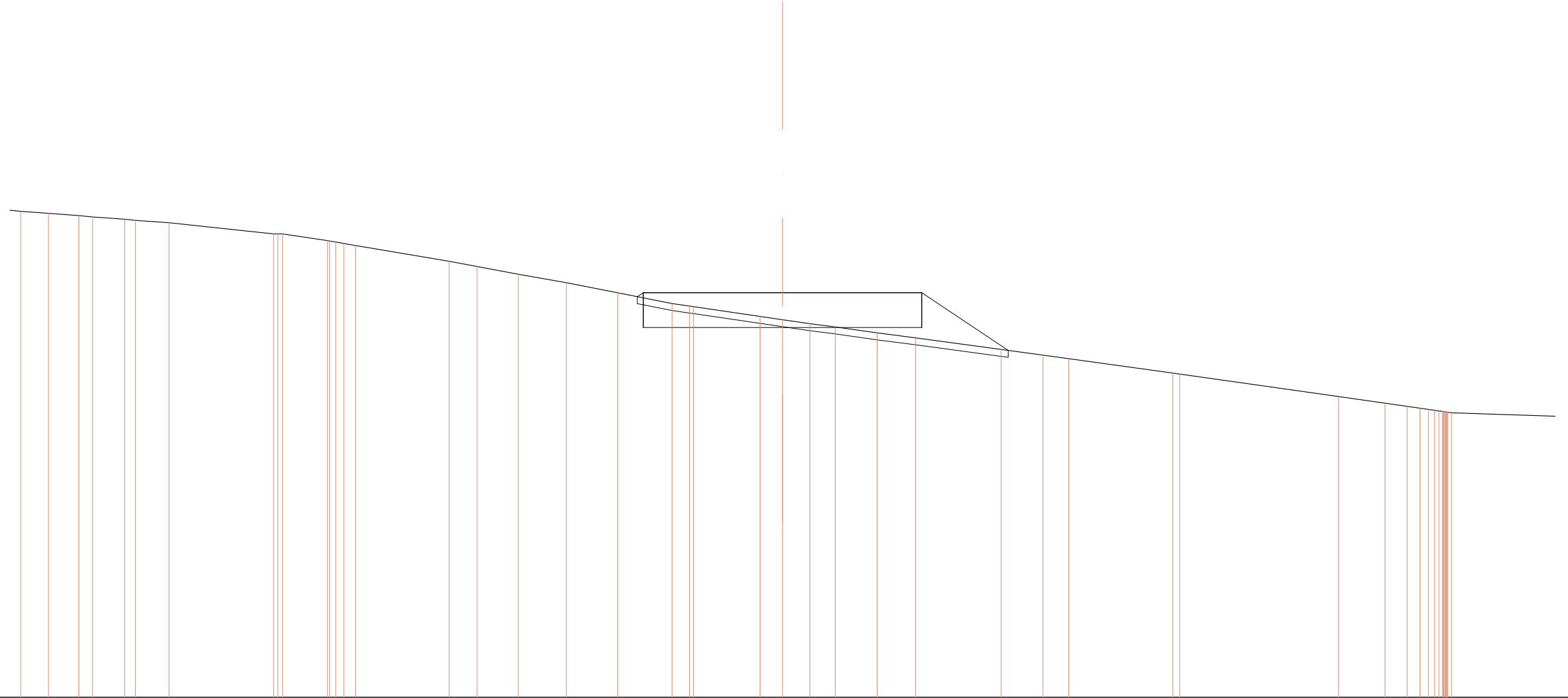
QT. RIF. 32,450

QUOTE TERRENO	39,356	39,283	39,138	39,000	38,907 38,886 38,854	38,605	38,505	38,342	38,227	38,086 38,062	38,000	37,934 37,906	37,874	37,768	37,667	37,541	37,457	37,396	37,202	37,172 37,150 37,133	37,000	36,988	36,958	36,946 36,945 36,945 36,944 36,944 36,944 36,944 36,944 36,943 36,942 36,941 36,939 36,938 36,937			
DIST. PARZIALI TERRENO	0,601	1,552	1,387	0,628	0,132 0,207	1,591	0,639	1,061	0,722	0,957	0,157 0,437	0,532	0,174 0,246	0,799	0,767	0,796	0,602	0,441	1,259	0,214 0,158 0,182	0,975	0,333	1,074	0,796	0,140 0,141 0,141 0,141 0,141 0,140 0,138 0,133 0,128	0,821	0,086 0,088
QUOTE PROGETTO									38,291 38,136 37,866	37,866			37,556			37,556 36,056	37,469										
DIST. PARZIALI PROGETTO									0,156 0,150	0,600			2,000			2,000					0,879						



SCAVI E BONIFICHE	
STERRO	1,128 mq
RILEVATI	
RILEVATO	1,530 mq
SOVRASTRUTTURA STRADALE	
CASSONETTO	8,000 m
MANUFATTI	
Piano Posa Rilevato	2,949 m

SEZIONE N. : 5  
 QT. PROGETTO : 39,155  
 DIST. PROG. : 25,000  
 DIST. PREC. : 5,356  
 DIST. SUCC. : 3,502



SCALA 1:100

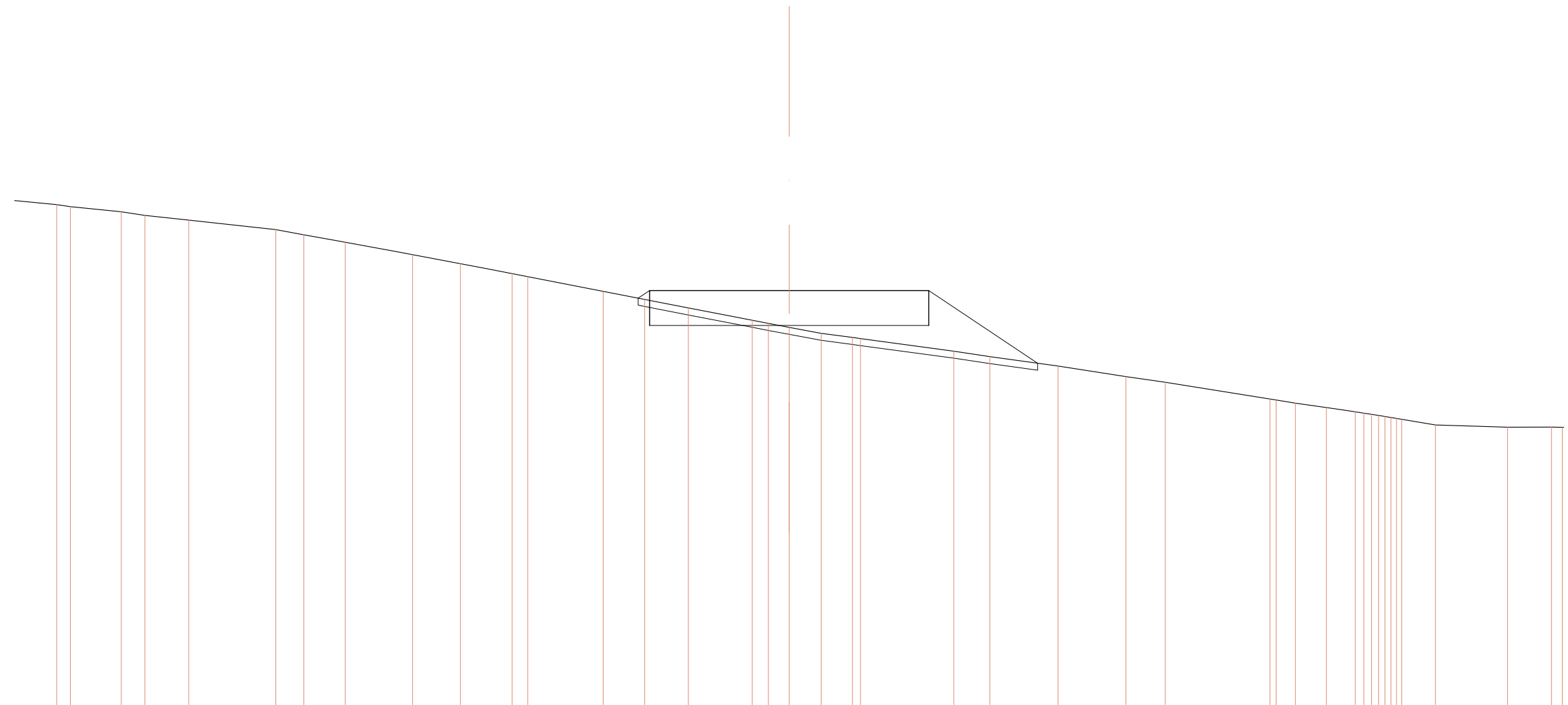
QT. RIF. 33,345

QUOTE TERRENO	40,323 40,294 40,262 40,243 40,210 40,194 40,160 40,000 40,000 40,000 39,903 39,887 39,862 39,832 39,606 39,531 39,419 39,298 39,153 39,000 38,962 38,955 38,814 38,767 38,710 38,663 38,578 38,507 38,340 38,258 38,209 38,000 37,986 37,663 37,569 37,524 37,497 37,480 37,468 37,459 37,449 37,447 37,445 37,444 37,442 37,440 37,439
DIST. PARZIALI TERRENO	0,251 0,399 0,435 0,197 0,461 0,155 0,483 1,503 0,645 0,087 0,116 0,166 1,346 0,402 0,593 0,690 0,738 0,780 0,253 0,958 0,322 0,393 0,366 0,600 0,551 1,231 0,601 0,369 1,496 0,097 2,283 0,667 0,318 0,186 0,182 0,086 2,189
QUOTE PROGETTO	39,098 39,155 38,655 38,655 38,655 39,155 38,326
DIST. PARZIALI PROGETTO	0,086 2,000 2,000 1,243



SCAVI E BONIFICHE	
STERRO	0,662 mq
RILEVATI	
RILEVATO	3,063 mq
SOVRASTRUTTURA STRADALE	
CASSONETTO	8,000 m
MANUFATTI	
Piano Posa Rilevato	4,272 m

SEZIONE N. : 7  
 QT. PROGETTO : 39,613  
 DIST. PROG. : 29,290  
 DIST. PREC. : 0,788  
 DIST. SUCC. : 9,807



SCALA 1: 100


QT. RIF. 33,667

QUOTE TERRENO	40,843 40,815	40,741 40,690	40,622	40,485 40,412	40,303	40,126 40,000	39,857 39,812	39,602 39,485	39,363	39,187 39,141	39,086 39,000	38,941 38,924	38,745 38,666	38,532 38,380	38,300	38,059 38,046 38,000	37,937 37,876 37,857 37,840 37,824 37,808 37,794 37,781 37,769 37,688	37,656 37,657	
DIST. PARZIALI TERRENO	0,196 0,729	0,338 0,629	1,247	0,403 0,594	0,965	0,685 0,742	0,224 1,081	0,596 0,624	0,916	0,232 0,298	0,458 0,448	0,116 1,337	0,516 0,978	0,973 0,564	1,501	0,088 0,276	0,444 0,414	0,162 0,100 0,084 0,084 0,084 0,483	1,034 0,629 0,195
QUOTE PROGETTO								39,504 39,613 39,113		39,113			39,113 39,613		38,572				
DIST. PARZIALI PROGETTO								0,164	2,000		2,000		1,561						



SCAVI E BONIFICHE	
STERRO	1,362 mq
RILEVATI	
RILEVATO	1,482 mq
SOVRASTRUTTURA STRADALE	
CASSONETTO	8,000 m
MANUFATTI	
Piano Posa Rilevato	2,706 m

SEZIONE N. : 8  
 QT. PROGETTO : 40,660  
 DIST. PROG. : 39,097  
 DIST. PREC. : 9,807  
 DIST. SUCC. : 9,808



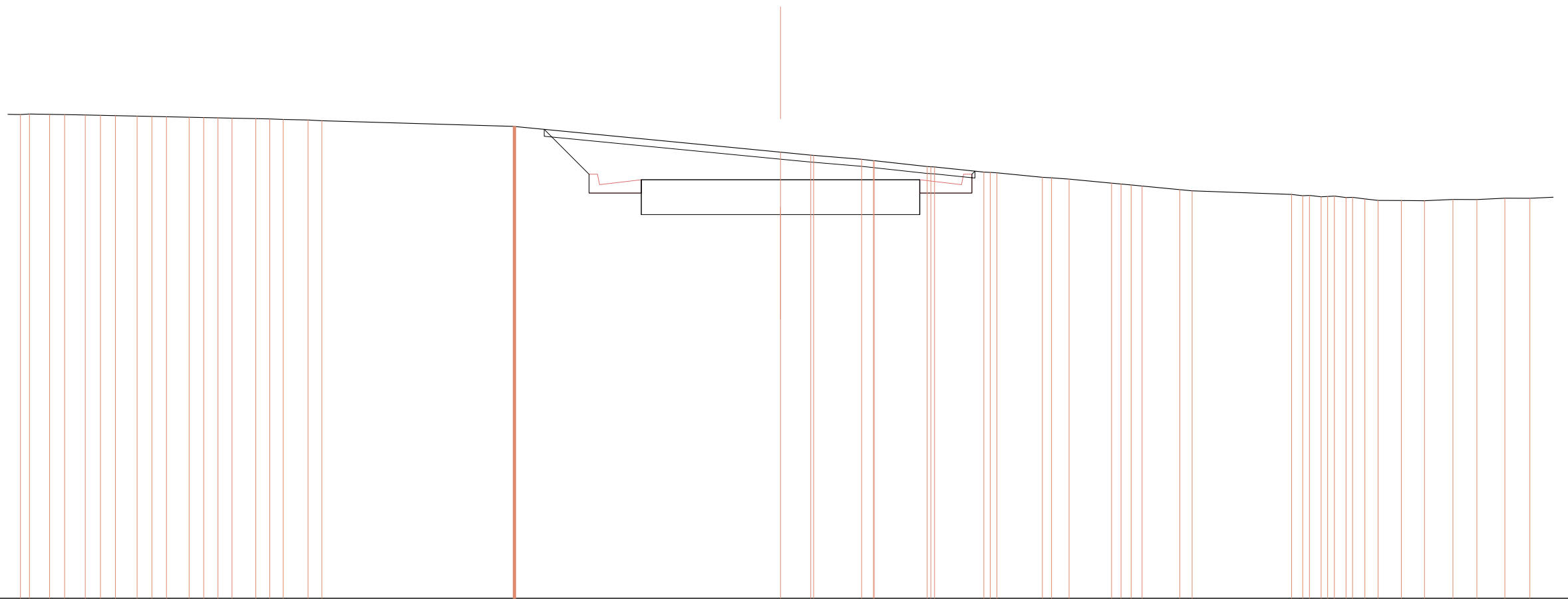
SCALA 1:100

QT. RIF. 34,408

QUOTE TERRENO	41,758 41,703 41,701 41,698 41,695 41,690 41,622 41,570 41,525 41,417 41,381 41,219 41,197 41,180 41,000 40,961 40,954 40,944 40,703 40,646 40,495 40,410 40,307 40,290 40,218 40,079 40,000 39,948 39,848 39,814 39,722 39,653 39,572 39,509 39,391 39,344 39,165 39,143 39,123 39,102 39,079 39,050 39,030 39,010 39,009 39,000 38,996 38,989 38,983 38,977 38,976 38,976 38,975 38,975
DIST. PARZIALI TERRENO	0,586 0,618 0,522 0,867 0,404 1,253 0,266 0,185 1,288 0,273 1,661 0,360 1,025 0,538 0,645 0,112 0,476 0,874 0,511 0,411 0,792 0,236 0,722 0,472 0,616 0,481 0,788 0,350 1,170 0,159 0,139 0,136 0,134 0,133 0,132 0,131 0,130 0,129 0,128 0,127 0,126 0,125 0,124 0,123 0,122 0,121 0,120 0,119 0,118 0,117 0,116 0,115 0,114 0,113 0,112 0,111 0,110 0,109 0,108 0,107 0,106 0,105 0,104 0,103 0,102 0,101 0,100 0,099 0,098 0,097 0,096 0,095 0,094 0,093 0,092 0,091 0,090 0,089 0,088 0,087 0,086 0,085 0,084 0,083 0,082 0,081 0,080 0,079 0,078 0,077 0,076 0,075 0,074 0,073 0,072 0,071 0,070 0,069 0,068 0,067 0,066 0,065 0,064 0,063 0,062 0,061 0,060 0,059 0,058 0,057 0,056 0,055 0,054 0,053 0,052 0,051 0,050 0,049 0,048 0,047 0,046 0,045 0,044 0,043 0,042 0,041 0,040 0,039 0,038 0,037 0,036 0,035 0,034 0,033 0,032 0,031 0,030 0,029 0,028 0,027 0,026 0,025 0,024 0,023 0,022 0,021 0,020 0,019 0,018 0,017 0,016 0,015 0,014 0,013 0,012 0,011 0,010 0,009 0,008 0,007 0,006 0,005 0,004 0,003 0,002 0,001
QUOTE PROGETTO	40,624 40,660 40,160 40,160 39,840
DIST. PARZIALI PROGETTO	2,000 2,000 1,229

SCAVI E BONIFICHE	
STERRO	9,324 mq
SOVRASTRUTTURA STRADALE	
CASSONETTO	8,000 m
MANUFATTI	
CANALETTA	0,524 mq
MANUFATTI	
Posa Posa Trincea	6,217 m

SEZIONE N. : 9  
 QT. PROGETTO : 41,706  
 DIST. PRG. : 48,905  
 DIST. PREC. : 9,808  
 DIST. SUCC. : 7,072



SCALA 1: 100

QT. RIF. 35,698

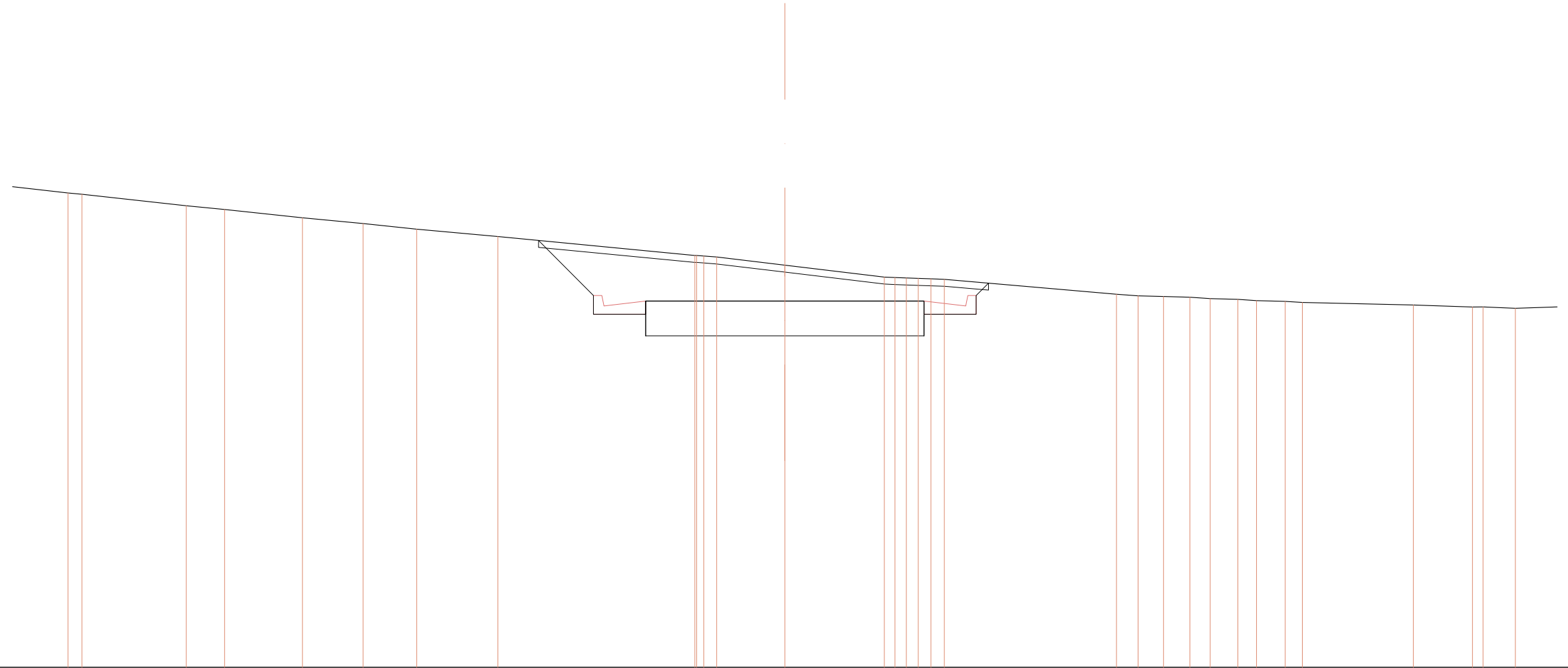
QUOTE TERRENO	42,643 42,651 42,645 42,643 42,637 42,632 42,627 42,621 42,616 42,611 42,605 42,600 42,595 42,591 42,584 42,580 42,573 42,566 42,554	42,473 42,472 42,472 42,471 42,471 42,471 42,471 42,470 42,470 42,470	42,103 42,061 42,058 42,000 41,981 41,980	41,897 41,894 41,891 41,818 41,803 41,807	41,742 41,735 41,717 41,659 41,646 41,632 41,616	41,565 41,548 41,496 41,477 41,482 41,482 41,482 41,473 41,473 41,455 41,432 41,410 41,408 41,406 41,425 41,422 41,443 41,440
DIST. PARZIALI TERRENO	0,286 0,130 0,288 0,216 0,298 0,218 0,215 0,311 0,214 0,210 0,325 0,209 0,205 0,202 0,341 0,200 0,194 0,357 0,199	2,747	3,805	0,435 0,690 0,170 0,762 0,707	0,652 0,131 0,252 0,611 0,136 0,146 0,198 0,541 0,178	1,428 0,098 0,167 0,097 0,169 0,093 0,176 0,191 0,334 0,332 0,408 0,345 0,401 0,359 0,390
QUOTE PROGETTO		42,430 41,786 41,516 41,516	41,206 41,706 41,516	41,516 41,706 41,891		
DIST. PARZIALI PROGETTO		0,644 0,150 0,600	2,000	2,000 0,600 0,150		





SCAVI E BONIFICHE	
STERRO	10,878 mq
SOVRASTRUTTURA STRADALE	
CASSONETTO	8,000 m
MANUFATTI	
CANALETTA	0,524 mq
MANUFATTI	
Posa Posa Trincea	6,497 m

SEZIONE N. : 12  
 QT. PROGETTO : 43,345  
 DIST. PROG. : 64,261  
 DIST. PREC. : 4,142  
 DIST. SUCC. : 12,346



SCALA 1: 100

QT. RIF. 38,086

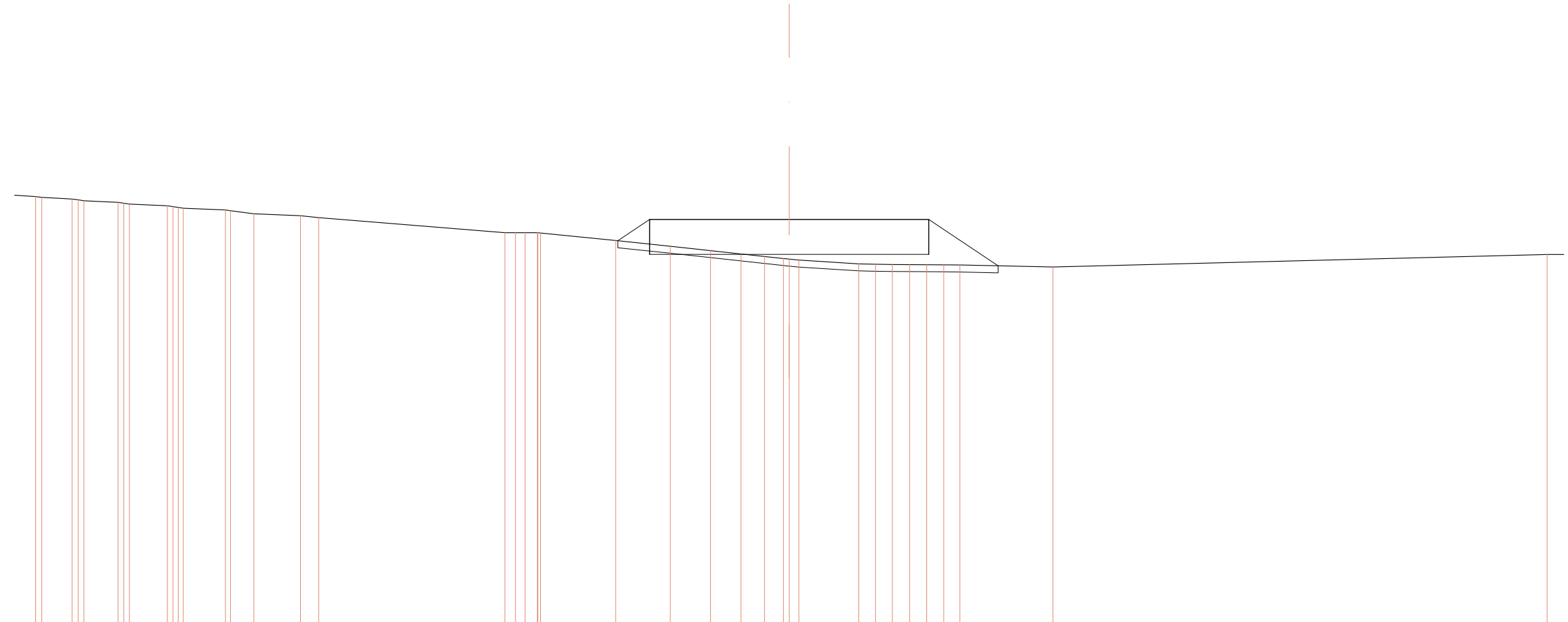
QUOTE TERRENO	44,898 44,878	44,713 44,660	44,540	44,459	44,378	44,271	44,000 44,000 43,992 43,978	43,860	43,689 43,682 43,677 43,671 43,664 43,657	43,443 43,420 43,410 43,400 43,380 43,369 43,351 43,341 43,325	43,288	43,259 43,261	43,241	
DIST. PARZIALI TERRENO	0,902 0,200	1,500 0,551	1,119	0,872	0,771	1,166	2,831 0,102 0,185	0,981	1,430	2,474 0,311 0,366 0,379 0,291 0,397 0,267 0,414 0,245	1,595	0,850 0,192	0,465	1,395
QUOTE PROGETTO						44,215	43,425 43,455 43,155	42,845	42,845 43,345 43,155	43,155 43,135 43,125 43,602				
DIST. PARZIALI PROGETTO						0,790	0,150 0,600	2,000	2,000	0,600 0,150 0,177				





SCAVI E BONIFICHE	
STERRO	0,208 mq
RILEVATI	
RILEVATO	2,004 mq
SOVRASTRUTTURA STRADALE	
CASSONETTO	8,000 m
MANUFATTI	
Piano Posa Rilevato	4,581 m

SEZIONE N. : 15  
 QT. PROGETTO : 46,189  
 DIST. PROG. : 90,913  
 DIST. PREC. : 7,153  
 DIST. SUCC. : 9,087



SCALA 1: 100

QT. RIF. 40,351

QUOTE TERRENO	45,563 45,562 45,559 45,558 45,554 45,552 45,543 45,517 45,506 45,483 45,471 45,458 45,435 45,412 45,380 45,374 45,362 45,351 45,326 45,315 46,272  46,000 46,000 45,000 45,000 45,000 45,996  45,888  45,806  45,744 45,696 45,660 45,631 45,622 45,608  45,554 45,549 45,546 45,543 45,542 45,540 45,538  45,509  45,688
DIST. PARZIALI TERRENO	0,384 0,087 0,435 0,082 0,489 0,084 0,548 0,081 0,605 0,336 0,667 0,262 2,668 0,151 0,138 0,178 1,077 0,783 0,576 0,436 0,338 0,270 0,083 0,140 0,857 0,240 0,242 0,245 0,246 0,243 0,232 1,334 7,083
QUOTE PROGETTO	45,885 45,189 45,689  45,689  45,689 45,689 45,526
DIST. PARZIALI PROGETTO	0,456 2,000 2,000 0,995

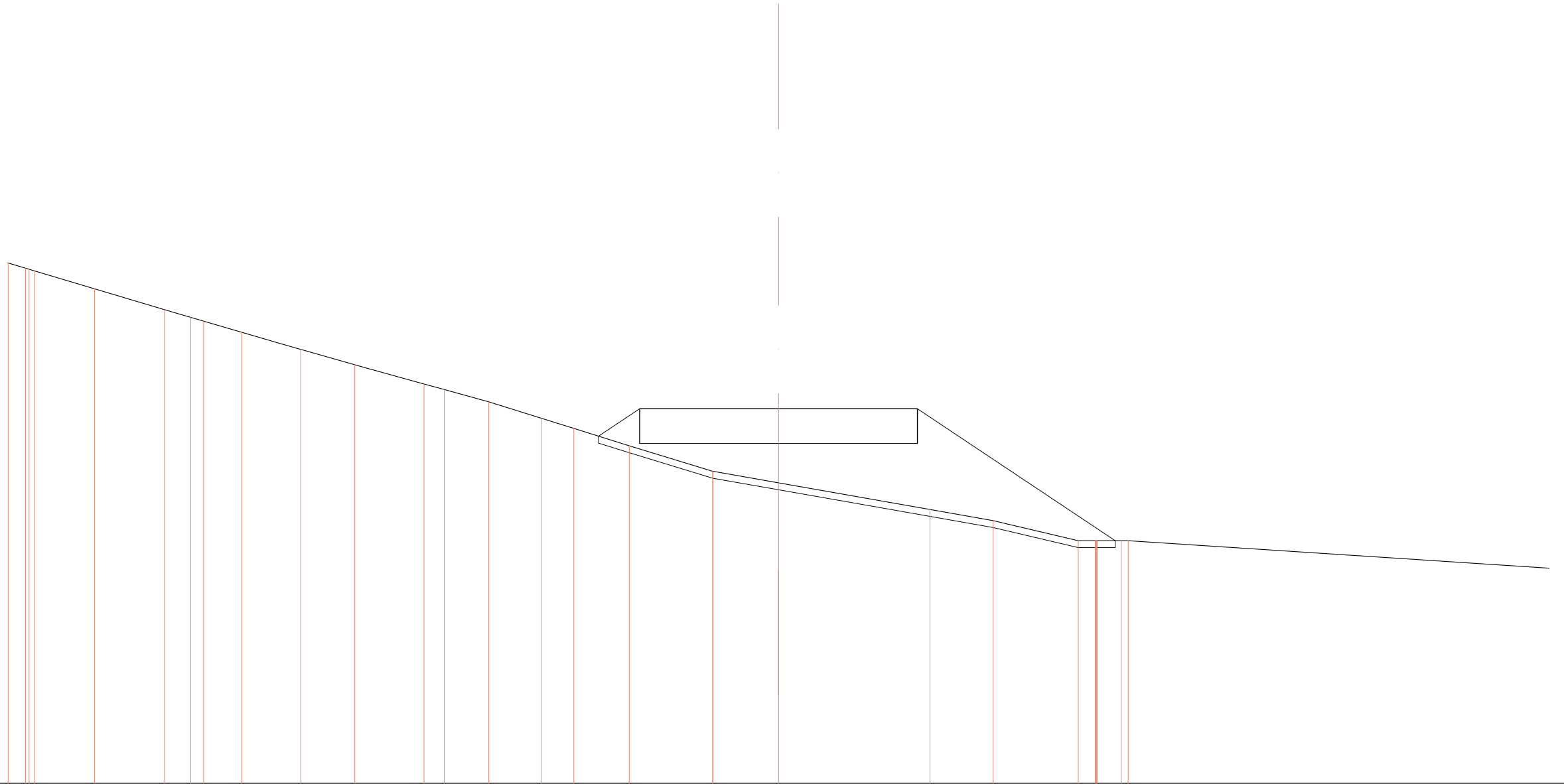






RILEVATI	
RILEVATO	13,440 mq
SOVRASTRUTTURA STRADALE	
CASSONETTO	8,000 m
MANUFATTI	
Piano Posa Rilevato	7,520 m

SEZIONE N. : 18  
 QT. PROGETTO : 49,900  
 DIST. PROG. : 124,971  
 DIST. PREC. : 7,446  
 DIST. SUCC. : 0,029



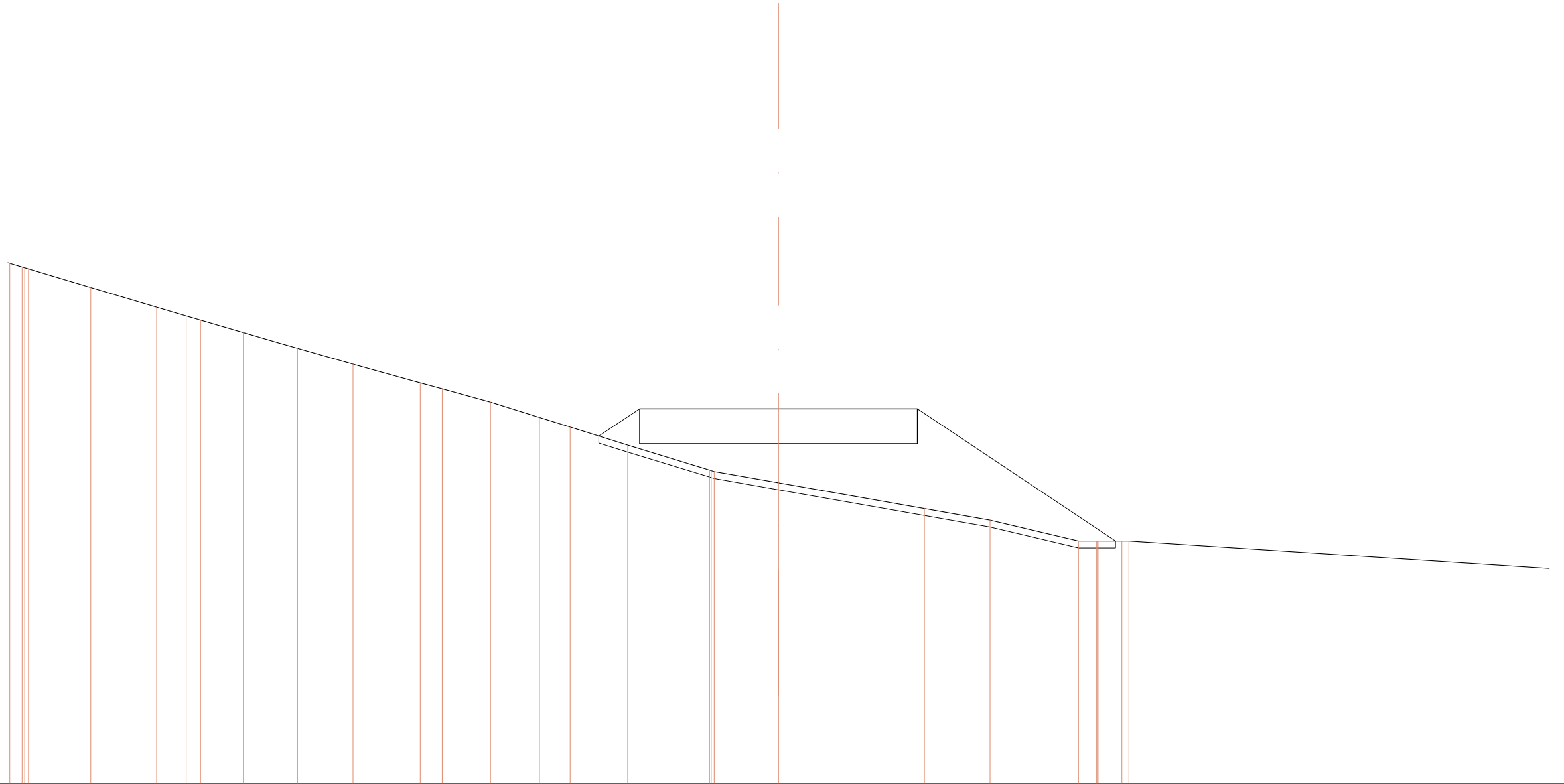
SCALA 1: 100

QT. RIF. 44,505

QUOTE TERRENO	52,000 51,926 51,910 51,886	51,628	51,328	51,215 51,160	51,000	50,755	50,535	50,258 50,177	50,000	49,764	49,617	49,367	49,000 48,999	48,833	48,449	48,289	48,000 48,000 48,000 48,000 48,000 48,000	
DIST. PARZIALI TERRENO	0,250 0,864	1,006	0,379 0,185	0,549	0,851	0,778	0,997	0,292 0,642	0,753	0,471	0,798	1,202	0,945	2,183	0,907	1,227	0,245 0,346 0,099	6,595
QUOTE PROGETTO												49,506 49,900 49,400		49,400		49,400 49,900		48,000
DIST. PARZIALI PROGETTO												0,592	2,000	2,000		2,849		

RILEVATI	
RILEVATO	13,440 mq
SOVRASTRUTTURA STRADALE	
CASSONETTO	8,000 m
MANUFATTI	
Piano Posa Rilevato	7,522 m

SEZIONE N. : 19  
 QT. PROGETTO : 49,904  
 DIST. PRG. : 125,000  
 DIST. PREC. : 0,029  
 DIST. SUCC. : 7,418



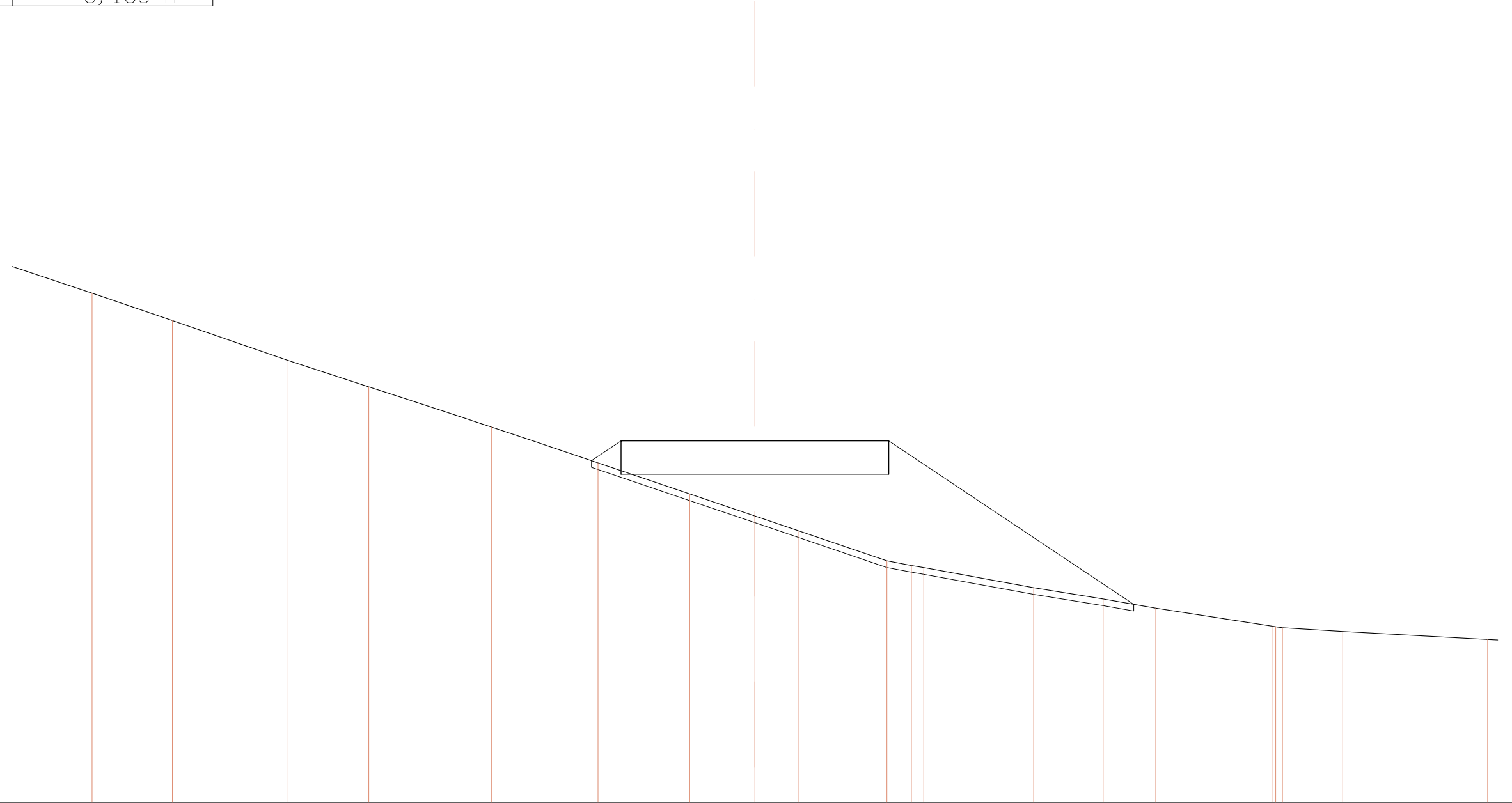
SCALA 1: 100

QT. RIF. 44,509

QUOTE TERRENO	52,000 51,948 51,937 51,919	51,651	51,369	51,241 51,180	51,000	50,775	50,549	50,280 50,192	50,000	49,779	49,641	49,381	49,021 49,013 49,000	48,837	48,467	48,300	48,000 48,000 48,000 48,000 48,000 48,000	
DIST. PARZIALI TERRENO	0,177 0,898	0,947	0,427	0,208 0,615	0,780	0,800	0,968	0,317 0,695	0,705	0,442	0,829	1,178	0,927	2,101	0,945	1,274	0,254 0,343 0,100	6,553
QUOTE PROGETTO												49,511 49,904 49,404	49,404		49,404 49,904		48,000	
DIST. PARZIALI PROGETTO												0,588	2,000	2,000		2,854		

SCAVI E BONIFICHE	
STERRO	0,008 mq
RILEVATI	
RILEVATO	17,730 mq
SOVRASTRUTTURA STRADALE	
CASSONETTO	8,000 m
MANUFATTI	
Piano Posa Rilevato	8,185 m

SEZIONE N. : 20  
 QT. PROGETTO : 50,792  
 DIST. PROG. : 132,418  
 DIST. PREC. : 7,418  
 DIST. SUCC. : 17,582



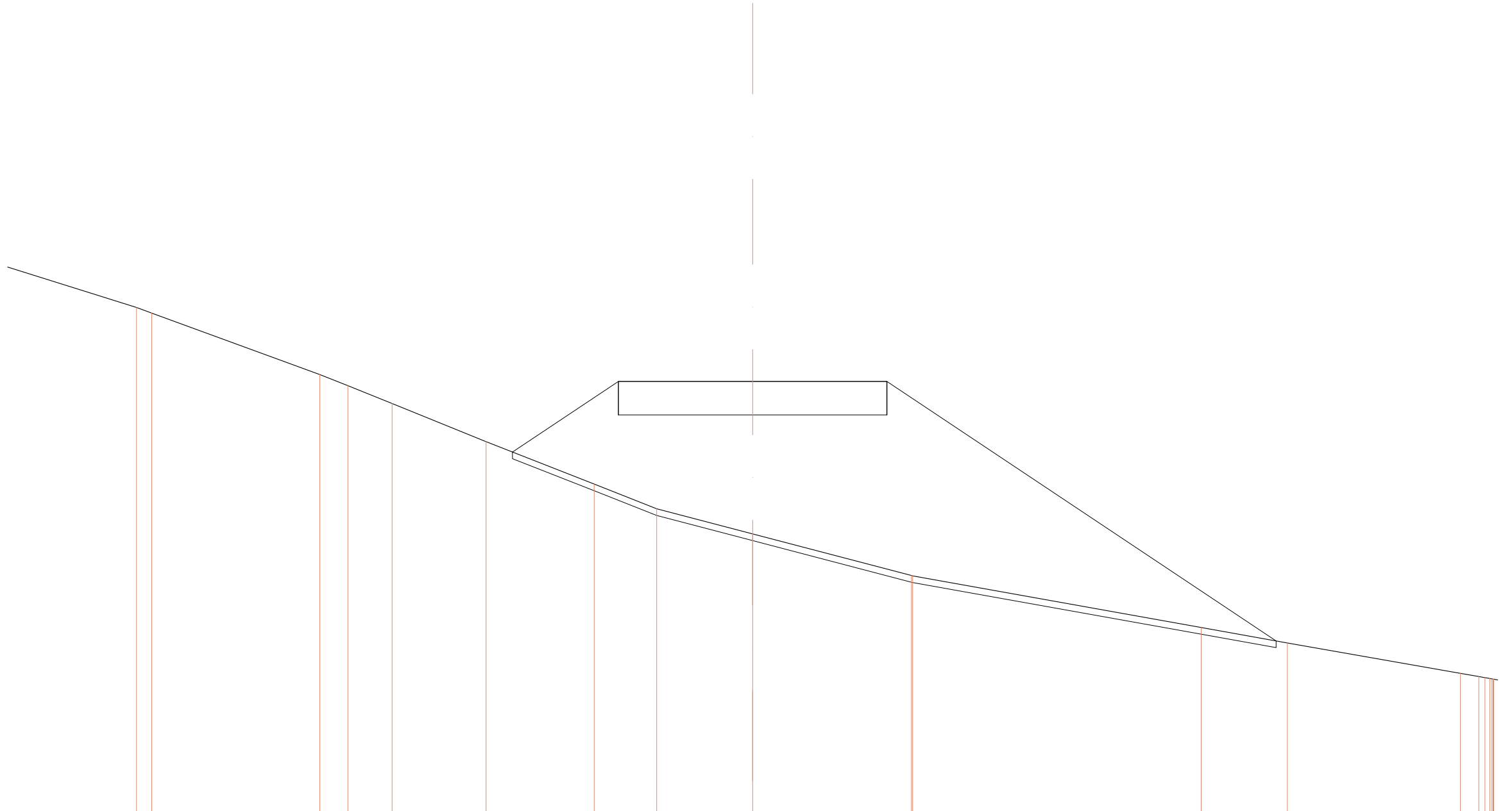
SCALA 1: 100

QT. RIF. 45,391

QUOTE TERRENO	53,000	52,591	52,000	51,600	51,000	50,464	50,000	49,670	49,447	49,000	48,930	48,899	48,598	48,430	48,292	48,022	48,015	48,011	48,000	47,944	47,824
DIST. PARZIALI TERRENO	1,876	1,200	1,711	1,223	1,831	1,594	1,371	0,973	0,657	1,316	0,366	0,185	1,642	1,038	0,786	1,751	0,082	0,901	2,166	0,191	
QUOTE PROGETTO						50,497	50,792	50,292		50,292					48,350						
DIST. PARZIALI PROGETTO						0,443	2,000		2,000				3,662								

RILEVATI	
RILEVATO	49,755 mq
SOVRASTRUTTURA STRADALE	
CASSONETTO	8,000 m
MANUFATTI	
Piano Posa Rilevato	11,593 m

SEZIONE N. : 21  
 QT. PROGETTO : 52,898  
 DIST. PRG. : 150,000  
 DIST. PREC. : 17,582  
 DIST. SUCC. : 5,931



SCALA 1: 100

QT. RIF. 46,486

QUOTE TERRENO		54,000	53,915		53,000	52,835	52,568		52,000		51,368	51,000		50,626		50,005	50,000		49,230		49,000		48,547	48,499	48,483	
DIST. PARZIALI TERRENO	2,279	0,227		2,505	0,417	0,659		1,400		1,611	0,932		1,429		2,365				4,298		1,284		2,578	0,274	0,092	
QUOTE PROGETTO									51,845		52,898	52,398		52,398		52,398	52,898				49,030					
DIST. PARZIALI PROGETTO										1,578		2,000		2,000					5,799							

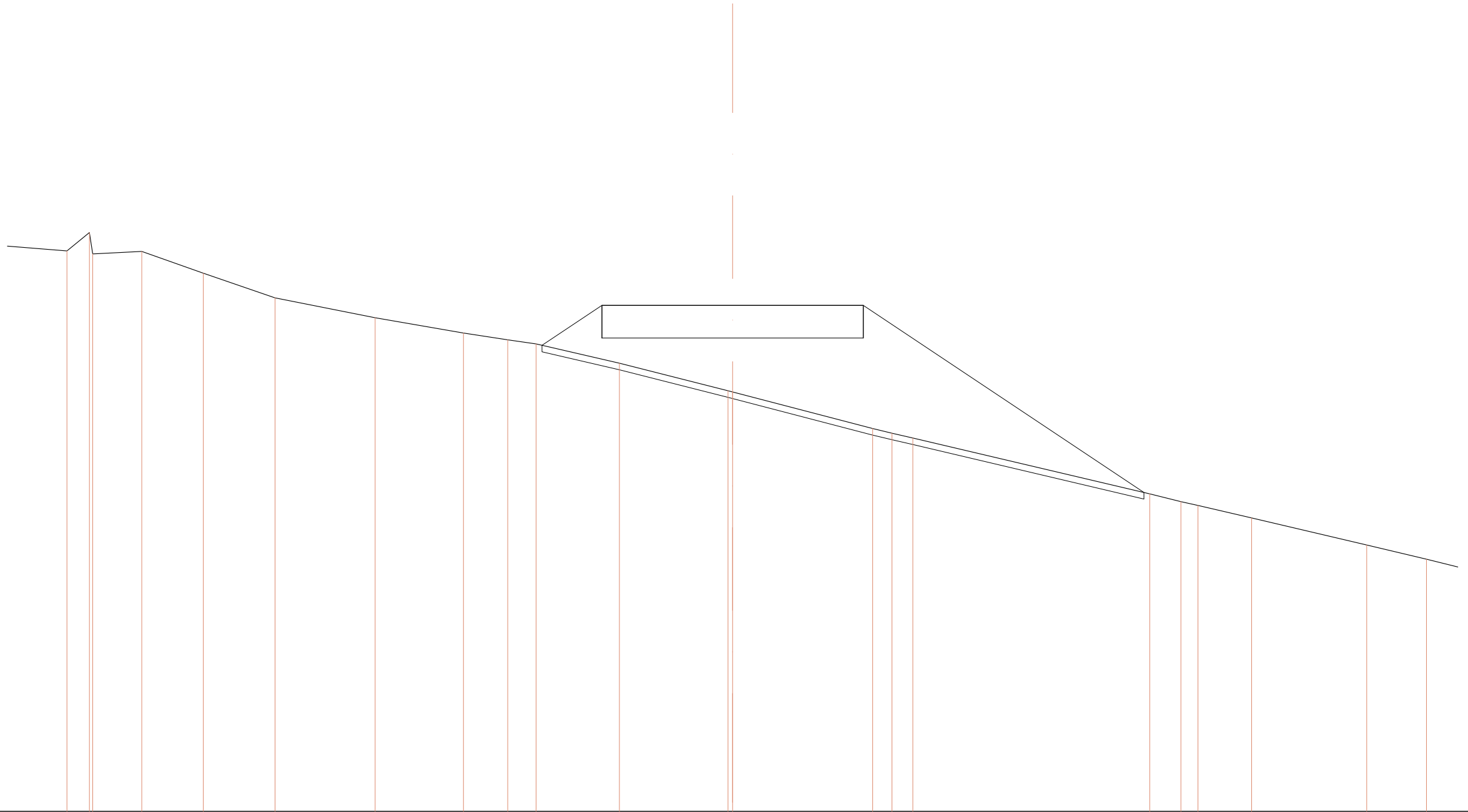






RILEVATI	
RILEVATO	23,034 mq
SOVRASTRUTTURA STRADALE	
CASSONETTO	8,000 m
MANUFATTI	
Piano Posa Rilevato	9,356 m

SEZIONE N. : 24  
 QT. PROGETTO : 58,886  
 DIST. PROG. : 200,000  
 DIST. PREC. : 25,000  
 DIST. SUCC. : 25,000



SCALA 1: 100

QT. RIF. 51,140

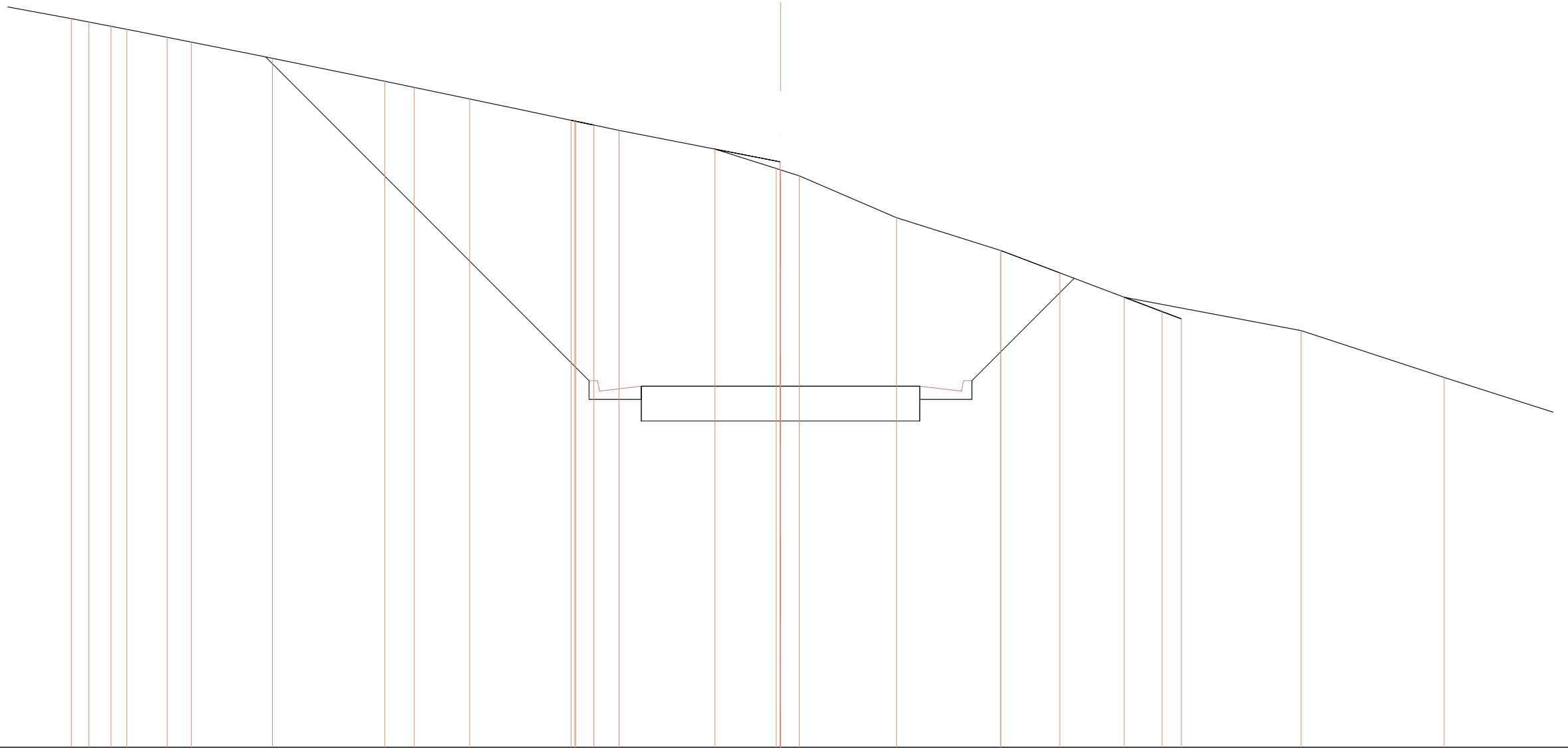
QUOTE TERRENO	59,896 59,881 59,864 59,846	59,720	60,000 59,674	59,712	59,378	59,000	58,696	58,462	58,358	58,295	58,000	57,578 57,560	57,000	56,929	56,855	56,000	55,882	55,823	55,632	55,218	55,000	
DIST. PARZIALI TERRENO		0,343	0,751	0,941	1,099	1,531	1,352	0,677	0,434	1,276	1,661	2,144	0,295	0,320		3,625	0,477	0,261	0,821	1,762	0,914	1,011
QUOTE PROGETTO										58,274	58,886 58,386	58,386	58,886 58,886			56,021						
DIST. PARZIALI PROGETTO										0,918	2,000	2,000				4,296						





SCAVI E BONIFICHE	
STERRO	59,372 mq
SOVRASTRUTTURA STRADALE	
CASSONETTO	8,000 m
MANUFATTI	
CANALETTA	0,524 mq

SEZIONE N. : 27  
 QT. PROGETTO : 64,875  
 DIST. PROG. : 250,000  
 DIST. PREC. : 22,422  
 DIST. SUCC. : 22,878



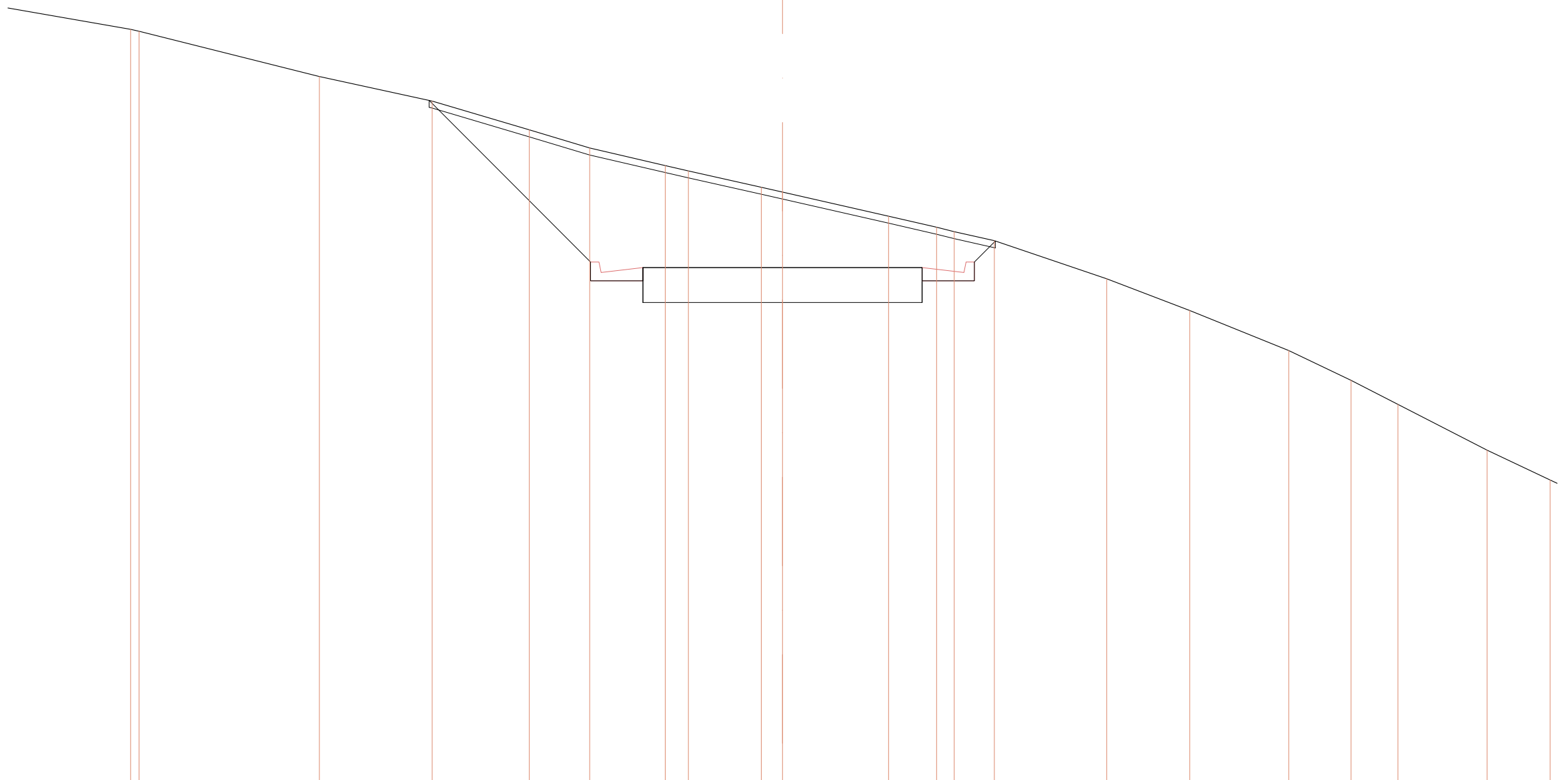
SCALA 1: 100

QT. RIF. 59,691

QUOTE TERRENO	70,153	70,104	70,043	70,000	69,885	69,815	69,582	69,253	69,167	69,000	68,694	68,683	68,678	68,625	68,548	68,280	68,000	68,097	67,980	67,895	67,295	66,824	66,502	66,152	65,946	65,841	65,674	65,000
DIST. PARZIALI TERRENO	0,251	0,318	0,229	0,578	0,348	1,165	1,614	0,424	0,795	1,458	0,258	0,363	1,377	0,880	0,269	1,399	1,497	0,849	0,924	0,545	0,277	1,719	2,055	2,517				
QUOTE PROGETTO						69,602					64,855	64,855	64,855	64,855	64,665	64,375	64,375	64,875	64,875	64,685	64,685	66,424						
DIST. PARZIALI PROGETTO							4,647				0,150	0,600	2,000		2,000		0,600	0,150		1,469								

SCAVI E BONIFICHE	
STERRO	20,350 mq
SOVRASTRUTTURA STRADALE	
CASSONETTO	8,000 m
MANUFATTI	
CANALETTA	0,524 mq
MANUFATTI	
Posa Posa Trincea	8,367 m

SEZIONE N. : 28  
 QT. PROGETTO : 67,615  
 DIST. PROG. : 272,878  
 DIST. PREC. : 22,878  
 DIST. SUCC. : 2,122



SCALA 1: 100

QT. RIF. 60,269

QUOTE TERRENO	71,026 71,000	70,351	70,000	69,587	69,328	69,076 69,000	68,766 68,697	68,351	68,193 68,130	68,000	67,455	67,000	66,427	66,000	65,656	65,000	64,574				
DIST. PARZIALI TERRENO	0,121	2,586	1,616	1,391	0,866	1,083	0,332	1,045	0,304	1,520	0,688	0,253	0,574	1,611	1,189	1,420	0,893	0,671	1,278	0,903	
QUOTE PROGETTO			70,010		67,695 67,625 67,425	67,425 67,615 67,115		67,115		67,115 67,615 67,425	67,425 67,425 67,925										
DIST. PARZIALI PROGETTO				2,315	0,150	0,600	2,000		2,000		0,600	0,150	0,300								





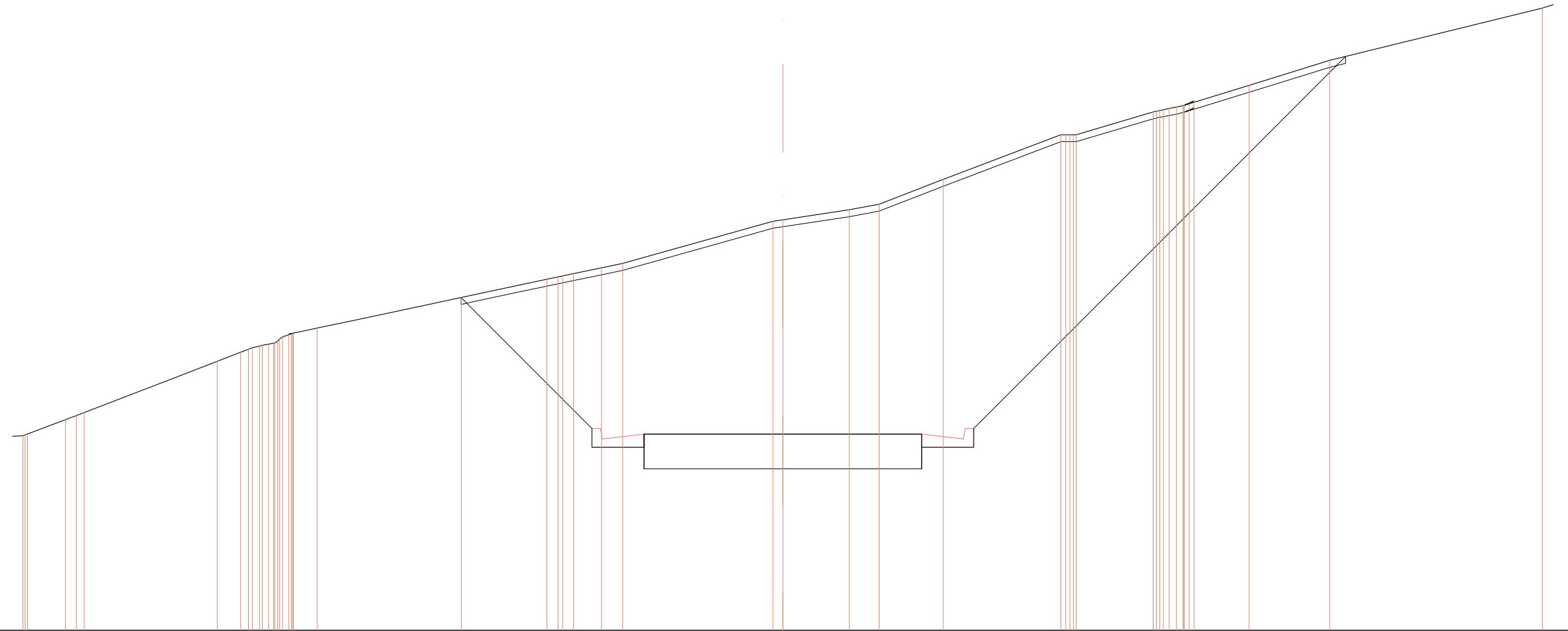






SCAVI E BONIFICHE	
STERRO	62,822 mq
SOVRASTRUTTURA STRADALE	
CASSONETTO	8,000 m
MANUFATTI	
CANALETTA	0,524 mq
MANUFATTI	
Posa Posa Trincea	13,317 m

SEZIONE N. : 33  
 QT. PROGETTO : 73,690  
 DIST. PRG. : 325,000  
 DIST. PREC. : 12,322  
 DIST. SUCC. : 25,000




SCALA 1: 100

QT. RIF. 70,864

QUOTE TERRENO	73,637 73,641 73,647 73,666 73,678 73,692 73,898 73,959 74,000	74,738	74,868 74,911 74,934 74,956 74,980 75,000 75,000 75,032 75,060 75,090 75,129 75,133 75,140 75,143 75,217	75,658	75,920 75,954 75,968 76,000	76,083 76,148	76,754 76,775	76,920	77,000	77,358	78,000 78,000 78,000 78,000	78,329 78,340 78,350 78,360 78,379 78,400 78,420 78,424 78,455 78,486 78,711	79,072	79,825			
DIST. PARZIALI TERRENO	0,546 0,157 0,114 0,114	1,917	0,335 0,114 0,103 0,090 0,087 0,343	2,079	1,231	0,162 0,156 0,404 0,305	2,165	0,143	0,955	0,432	0,923	1,697	1,109	0,103 0,086 0,795	1,162	3,065	0,566
QUOTE PROGETTO					75,657	73,770 73,500 73,500	73,190			73,190 73,650 73,500	73,500 73,500 73,770				79,127		
DIST. PARZIALI PROGETTO						0,150	0,600			2,000				5,358			

SCAVI E BONIFICHE	
STERRO	24,444 mq
RILEVATI	
RILEVATO	0,051 mq
SOVRASTRUTTURA STRADALE	
CASSONETTO	8,000 m
MANUFATTI	
CANALETTA	0,262 mq
MANUFATTI	
Posa Posa Trincea	10,850 m

SEZIONE N. : 34  
 QT. PROGETTO : 75,277  
 DIST. PROG. : 350,000  
 DIST. PREC. : 25,000  
 DIST. SUCC. : 2,105

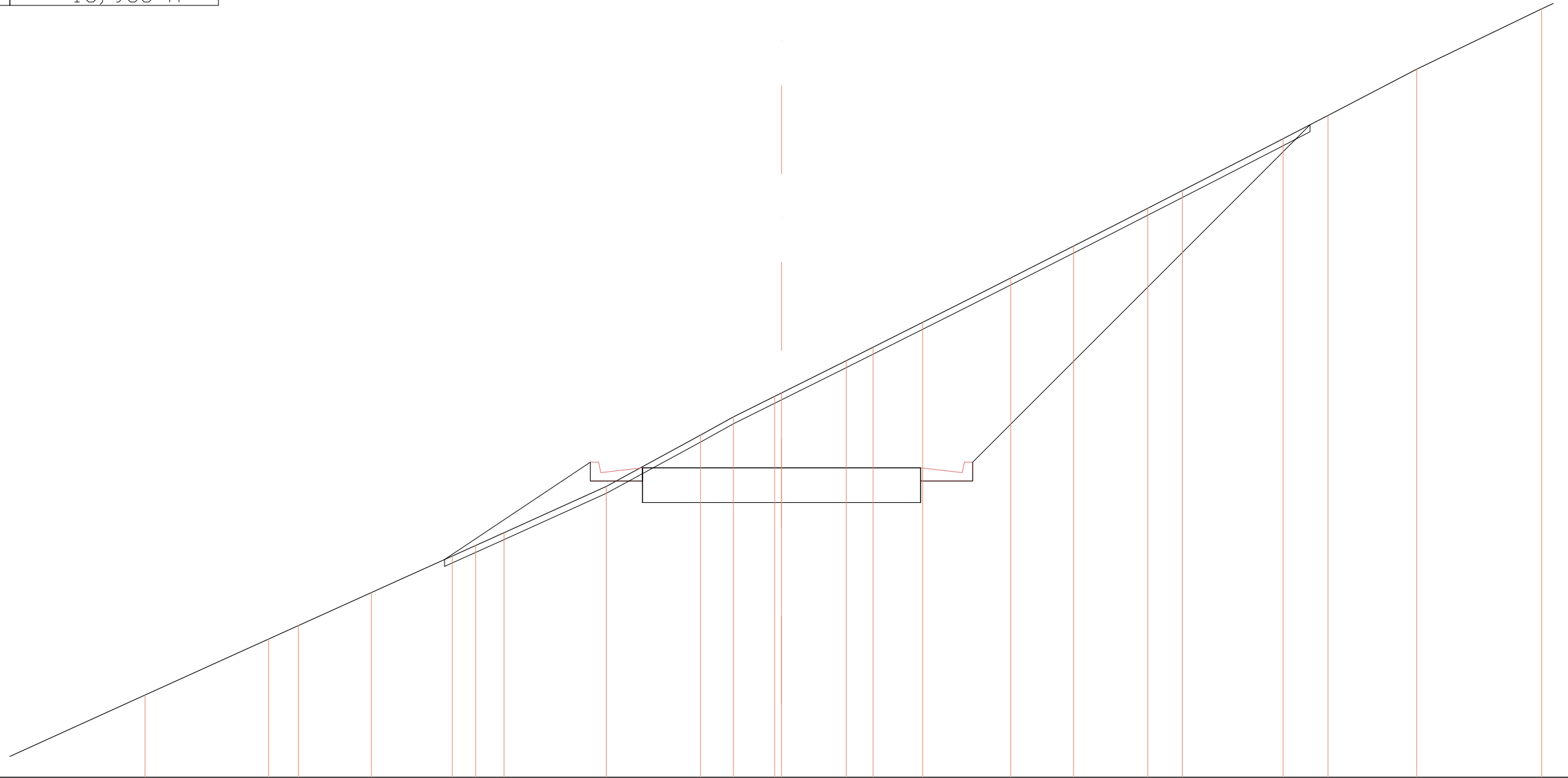


QT. RIF. 70,805

QUOTE TERRENO	71,703	72,000	72,522	73,000	73,678	74,000	74,565	74,932	74,953	74,962	74,980	75,000	75,092	75,568	75,587	75,703	76,000	76,098	76,171	76,888	76,977	77,000	77,428	77,629	78,000	78,845	79,000	79,177	80,000	80,626	81,000	81,412
DIST. PARZIALI TERRENO	1,537	0,647	1,161	1,044	1,507	0,715	1,256	0,810	0,192	0,363	0,243	0,636	0,627	0,202	0,147	1,451	0,178	0,849	0,398	0,721	1,638	0,299	0,343	1,593	1,207	0,712	0,776	1,106				
QUOTE PROGETTO								74,991	75,277	74,777						74,777				74,777	75,067	75,087	75,067	75,357				79,868				
DIST. PARZIALI PROGETTO								0,429	2,000							2,000				0,600	0,150			4,512								

SCAVI E BONIFICHE	
STERRO	27,758 mq
RILEVATI	
RILEVATO	1,533 mq
SOVRASTRUTTURA STRADALE	
CASSONETTO	8,000 m
MANUFATTI	
CANALETTA	0,524 mq
MANUFATTI	
Posa Posa Trincea	13,935 m

SEZIONE N. : 35  
 QT. PROGETTO : 75,268  
 DIST. PROG. : 352,105  
 DIST. PREC. : 2,105  
 DIST. SUCC. : 17,900




SCALA 1:100

QT. RIF. 70,817

QUOTE TERRENO	71,013	72,000	72,805	73,000	73,474	74,000	74,150	74,335	75,000	75,738	76,000	76,296	76,345	76,808	77,000	77,360	78,000	78,457	79,000	79,253	80,000	80,336	81,000	81,867
DIST. PARZIALI TERRENO	2,176	1,777	0,430	1,049	1,164	0,335	0,409	1,470	1,357	0,471	0,594	0,099	0,932	0,384	0,714	1,267	0,903	1,068	0,495	1,450	0,647	1,275	1,796	
QUOTE PROGETTO						73,950						74,768										80,201		
DIST. PARZIALI PROGETTO							2,097		0,150	0,600	2,000		2,000		0,600	0,150		4,853						

SCAVI E BONIFICHE	
STERRO	27,066 mq
RILEVATI	
RILEVATO	0,018 mq
SOVRASTRUTTURA STRADALE	
CASSONETTO	8,000 m
MANUFATTI	
CANALETTA	0,262 mq
MANUFATTI	
Posa Posa Trincea	11,464 m

SEZIONE N. : 36  
 QT. PROGETTO : 75,008  
 DIST. PRG. : 370,005  
 DIST. PREC. : 17,900



SCALA 1: 100  
 QT. RIF. 71,083

QUOTE TERRENO	71,784	71,903	72,000	72,999	73,000	73,827	74,000	74,258	75,000	76,000	76,002	77,000	77,791	78,000	78,180	79,000	79,619	80,000	80,365	81,000	81,451	
DIST. PARZIALI TERRENO	0,348	0,279	2,946	2,518	0,508	0,578	1,750	1,897	1,980	1,547	0,387	0,320	1,470	1,091	0,672	0,647	1,107	0,886	1,042			
QUOTE PROGETTO									74,866	75,008	74,508	74,508	74,818	74,818	74,818	74,818	74,818	74,818	74,818	74,818	74,818	80,247
DIST. PARZIALI PROGETTO									0,213	2,000	2,000	0,600	0,150	5,159								