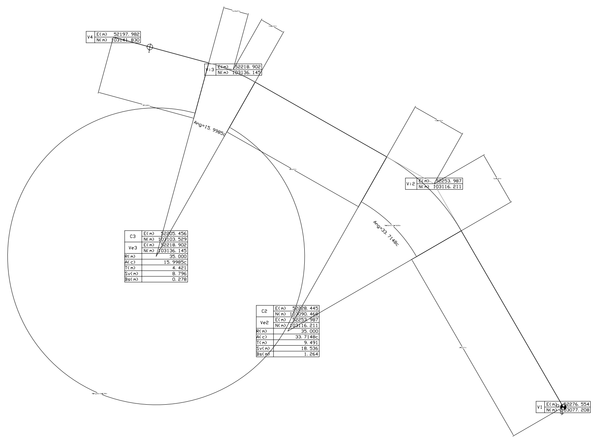

Planimetria di Tracciamento Pista A scala 1:500

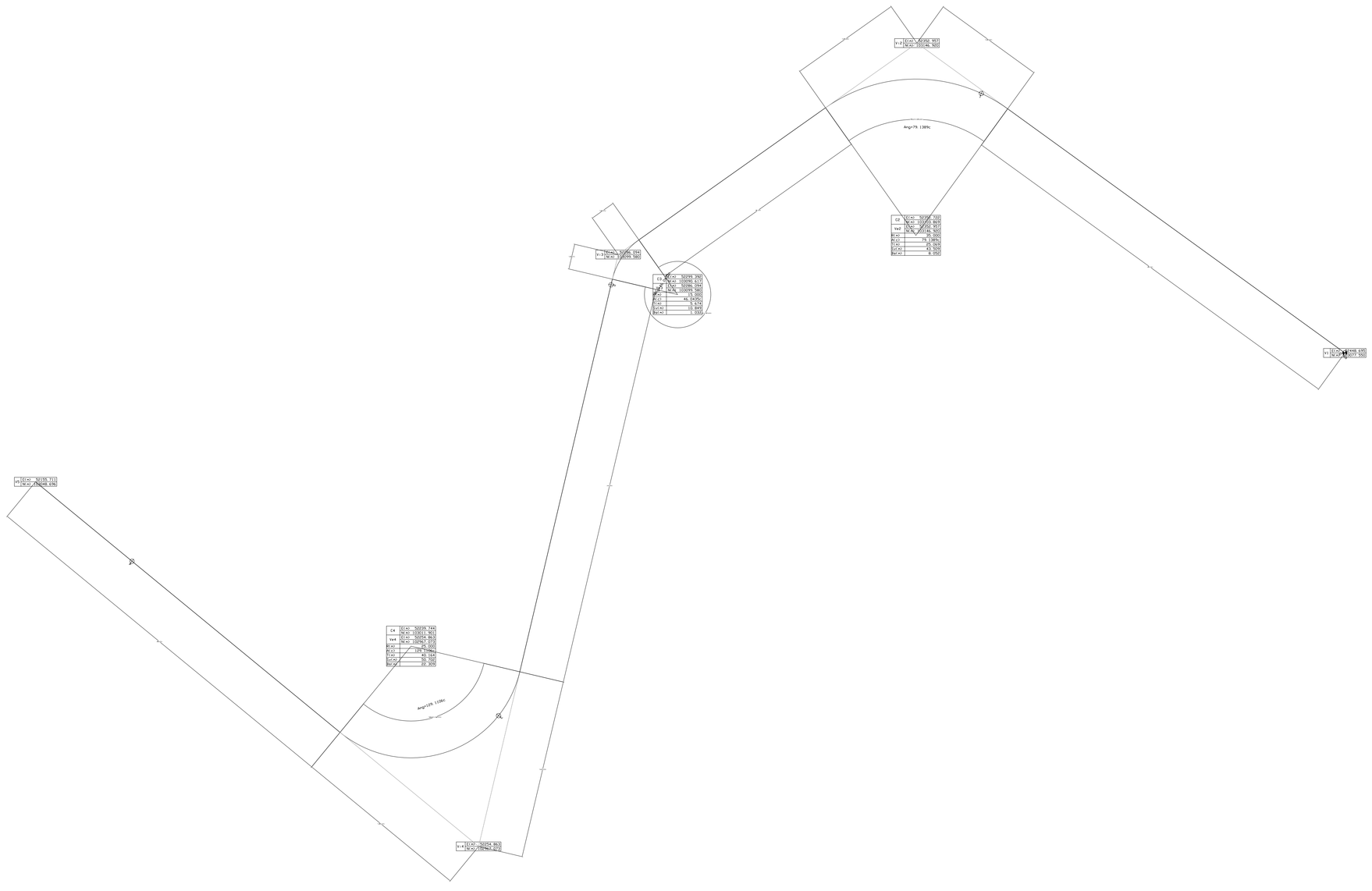

Planimetria di Tracciamento Pista B scala 1:500

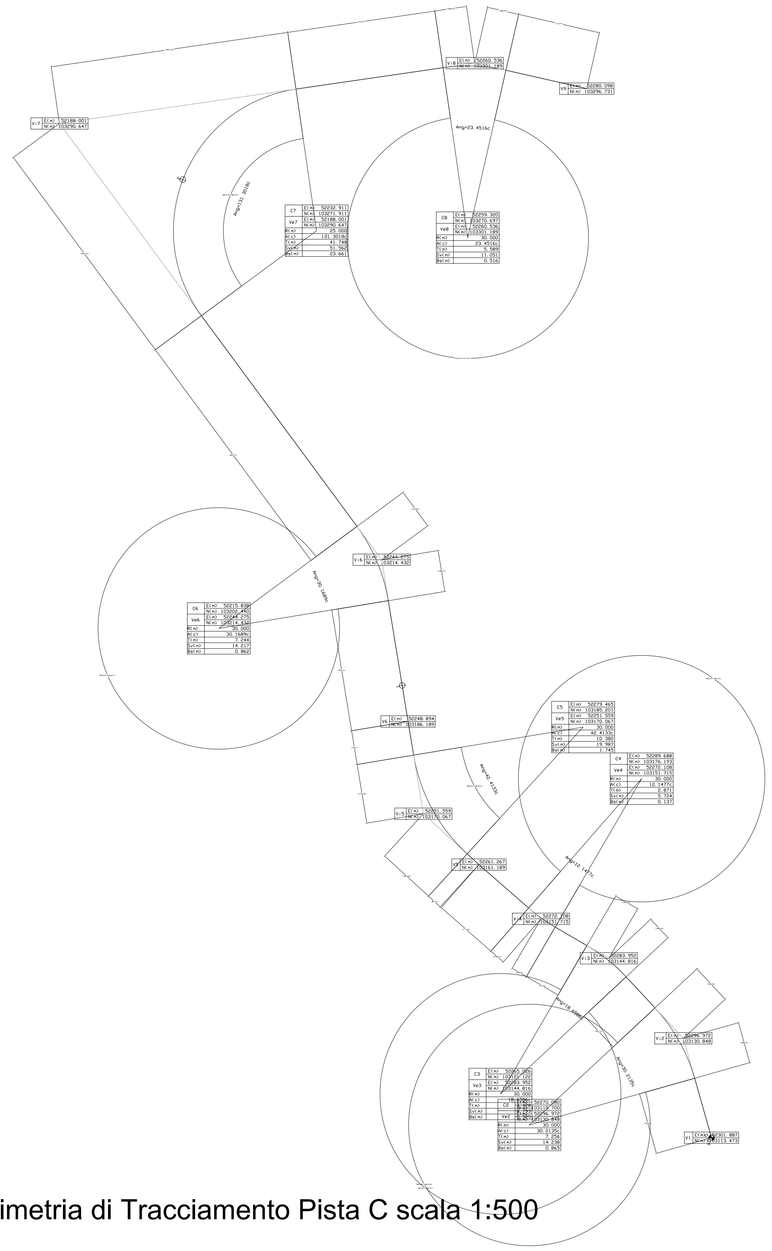

Planimetria di Tracciamento Pista C scala 1:500

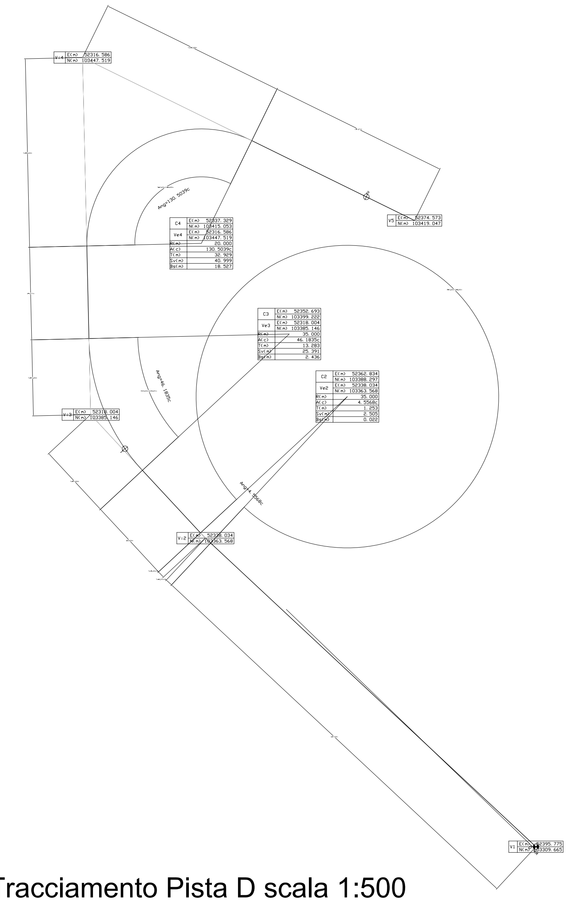

Planimetria di Tracciamento Pista D scala 1:500

ANAS S.p.A.

Direzione Generale

**DG 41/08**

LAVORI DI COSTRUZIONE DEL 3° MEGALOTTO DELLA S.S. 106 JONICA - CAT. B - DALL'INNESTO CON LA S.S. 534 (km 365+150) A ROSETO CAPO SPULICO (km 400+000)

**PROGETTO ESECUTIVO**

VIABILITA' INTERFERITA

Viabilita' di cantiere

PISTA PS05 - Rami A-B-C-D

Planimetrie di tracciamento

**CONTRAENTE GENERALE:**
Società di Progetto

**SIRJO S.C.p.A.**
Presidente:
Dott. Arch. Maria Elena Cuzzocrea

**PROGETTAZIONE :**

ASTALDI

salini impregilo

**Il progettista:**
Dott. Ing. S.Lieto

**Consulenti:**
STE - Progetto stradale ed Idraulica
ROCKSOIL - Opere in sotterraneo
ITALCONSULT/SETECO - Strutture
GEODATA - Geologia e Idrogeologia
GES - Geotecnica
CINIGEO - Gallerie artificiali
ECOPLANE - Ambiente
LAND - Archeologia
PROMETEOENGINEERING,IT - Sicurezza ed Impianti
Ing. F.GATTO - Interferenze
TECO - Espropri

**Il coordinatore per la sicurezza:**
ing. L.A. Gargiulo

**IL RESPONSABILE DEL PROCEDIMENTO:**
Ing. R. Lapenta

Rep.: -

Scala di rappresentazione: - - -

Codice Progetto: L O 7 1 6 C E 1 9 0 1

Codice Elaborato: T 0 0 I N 0 0 C A N P T 0 1 A

| Rev. | Data | Descrizione | Redatto | Verificato | Approvato |
|---|---|---|---|---|---|
| A | 15.04.2019 | Emissione | U. T. SIRJO | U. T. SIRJO | Ing. S. Lieto |