



ANAS S.p.A.

Direzione Generale

DG 41/08

LAVORI DI COSTRUZIONE DEL 3° MEGALOTTO DELLA S.S. 106 JONICA - CAT. B -
DALL'INNESTO CON LA S.S. 534 (km 365+150) A ROSETO CAPO SPULICO (km 400+000)

PROGETTO ESECUTIVO

VIABILITA' INTERFERITA

Viabilita' di cantiere

PISTA PS05 - Ramo A

Quaderno sezioni

CONTRAENTE GENERALE:

Società di Progetto

SIRJO S.C.p.A.

Presidente:

Dott. Arch. Maria Elena Cuzzocrea

PROGETTAZIONE :



Il progettista:
Dott. Ing. S.Lieto

Consulenti:


- STE - Progetto stradale ed Idraulica
- ROCKSOIL - Opere in sotterraneo
- ITALCONSULT/SETECO - Strutture
- GEODATA - Geologia e Idrogeologia
- GES - Geotecnica
- CINIGEO - Gallerie grisutose
- ECOPLAME - Ambiente
- LAND - Archeologia
- PROMETEOENGINEERING.IT - Sicurezza ed Impianti
- Ing. F.GATTO - Interferenze
- TECO - Espropri

Il coordinatore per la sicurezza:

ing. L.A. Gargiulo

IL RESPONSABILE DEL PROCEDIMENTO:

Ing. R. Lapenta



Rep.: -

Scala di rappresentazione: - - -

Codice Progetto:

L O 7 1 6 C E 1 9 0 1

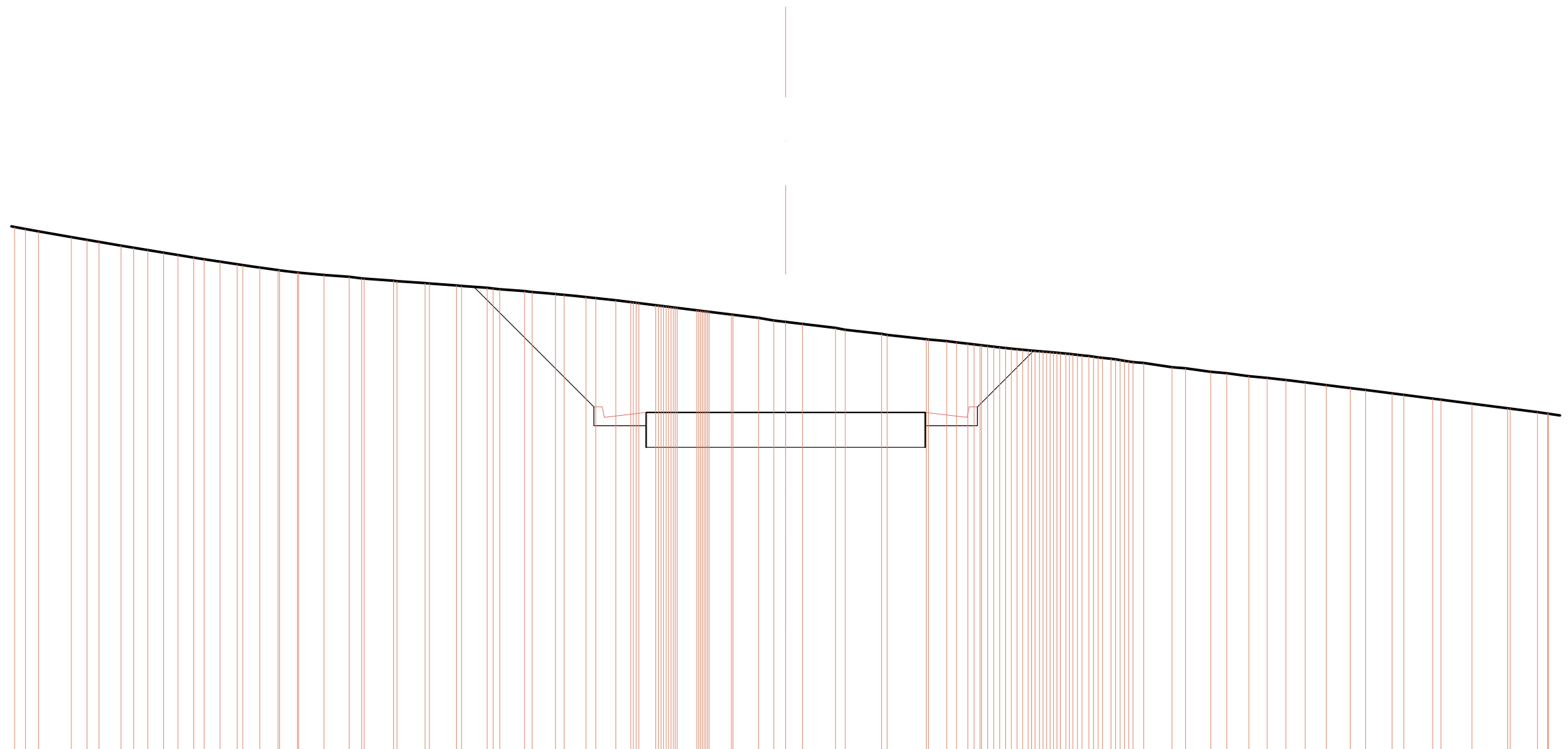
Codice Elaborato:

T 0 0 I N 0 0 C A N S Z 0 2 A

Rev.	Data	Descrizione	Redatto	Verificato	Approvato
A	15.04.2019	Emissione	U. T. SIRJO	U. T. SIRJO	Ing. S. Lieto

SCAVI E BONIFICHE	
STERRO	11.160 mq
SOVRASTRUTTURA STRADALE	
CASSONETTO	4.000 m
MANUFATTI	
CANALETTA	0.262 mq

SEZIONE N. : 2
 QT. PROGETTO : 60.995
 DIST. PROG. : 25.000
 DIST. PREC. : 25.000
 DIST. SUCC. : 25.000

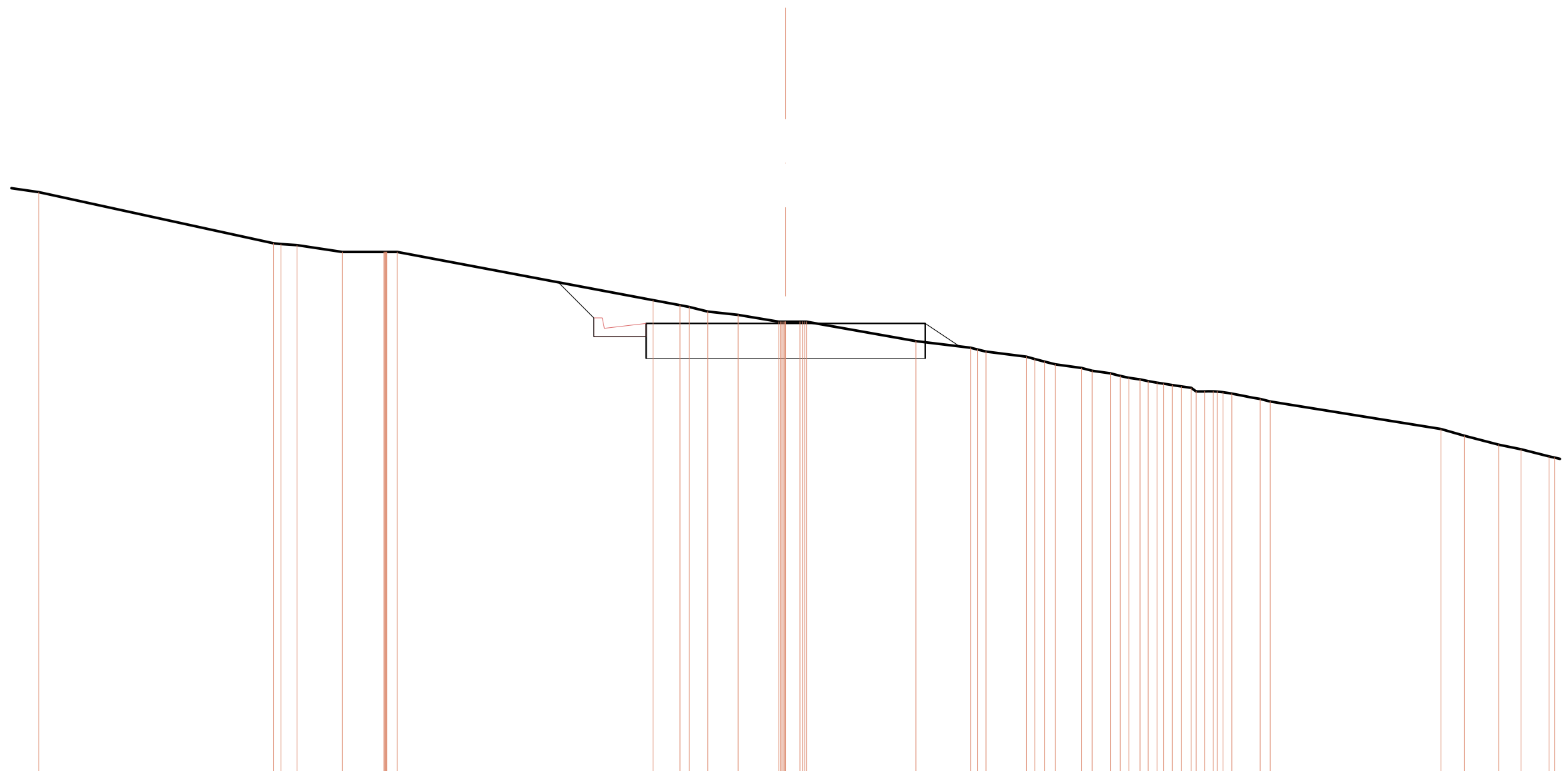


SCALA 1: 100
 QT. RIF. 56.094

QUOTE TERRENO	63.655 63.626 63.592 63.510 63.470 63.440 63.387 63.357 63.323 63.286 63.252 63.216 63.192 63.157 63.119 63.107 63.072 63.036 63.033 63.002 63.000 62.967 62.941 62.918 62.914 62.883 62.878 62.850 62.844 62.817 62.809 62.783 62.773 62.761 62.735 62.722 62.696 62.680 62.652 62.635 62.605 62.578 62.573 62.566 62.564 62.529 62.524 62.519 62.515 62.510 62.506 62.502 62.498 62.495 62.490 62.451 62.451 62.448 62.445 62.442 62.439 62.399 62.396 62.351 62.313 62.293 62.264 62.180 62.122 62.106 62.047 62.041 62.018 62.000 61.981 61.971 61.961 61.939 61.938 61.928 61.911 61.902 61.894 61.887 61.883 61.878 61.873 61.862 61.860 61.850 61.851 61.847 61.840 61.835 61.830 61.821 61.813 61.805 61.792 61.792 61.766 61.756 61.746 61.736 61.727 61.717 61.704 61.644 61.628 61.528 61.491 61.461 61.425 61.389 61.346 61.318 61.269 61.194 61.179 61.121
DIST. PARZIALI TERRENO	0.157 0.186 0.471 0.226 0.171 0.315 0.188 0.202 0.226 0.207 0.226 0.148 0.228 0.247 0.080 0.244 0.261 0.255 0.365 0.361 0.181 0.42 0.405 0.388 0.369 0.084 0.356 0.108 0.335 0.124 0.313 0.140 0.288 0.212 0.245 0.245 0.245 0.281 0.318 0.366 0.220 0.170 0.241 0.474 0.141 0.19 0.081 0.050 0.050 0.262 0.143 0.162 0.088 0.088 0.088 0.088 0.088 0.088 0.099 0.121 0.155 0.405 0.194 0.359 0.229 0.318 0.262 0.269 0.278 0.301 0.345 0.219 0.380 0.168 0.413 0.019 0.445 0.513 0.391 0.148 0.528
QUOTE PROGETTO	62.796 61.075 60.805 60.805 60.495 60.495 60.995 60.995 61.075 61.880
DIST. PARZIALI PROGETTO	1.721 0.150 0.600 2.000 2.000 0.600 0.150 0.805

SCAVI E BONIFICHE	
STERRO	2.705 mq
RILEVATI	
RILEVATO	0.066 mq
SOVRASTRUTTURA STRADALE	
CASSONETTO	4.000 m
MANUFATTI	
CANALETTA	0.131 mq

SEZIONE N. : 3
 QT. PROGETTO : 63.976
 DIST. PROG. : 50.000
 DIST. PREC. : 25.000
 DIST. SUCC. : 25.000

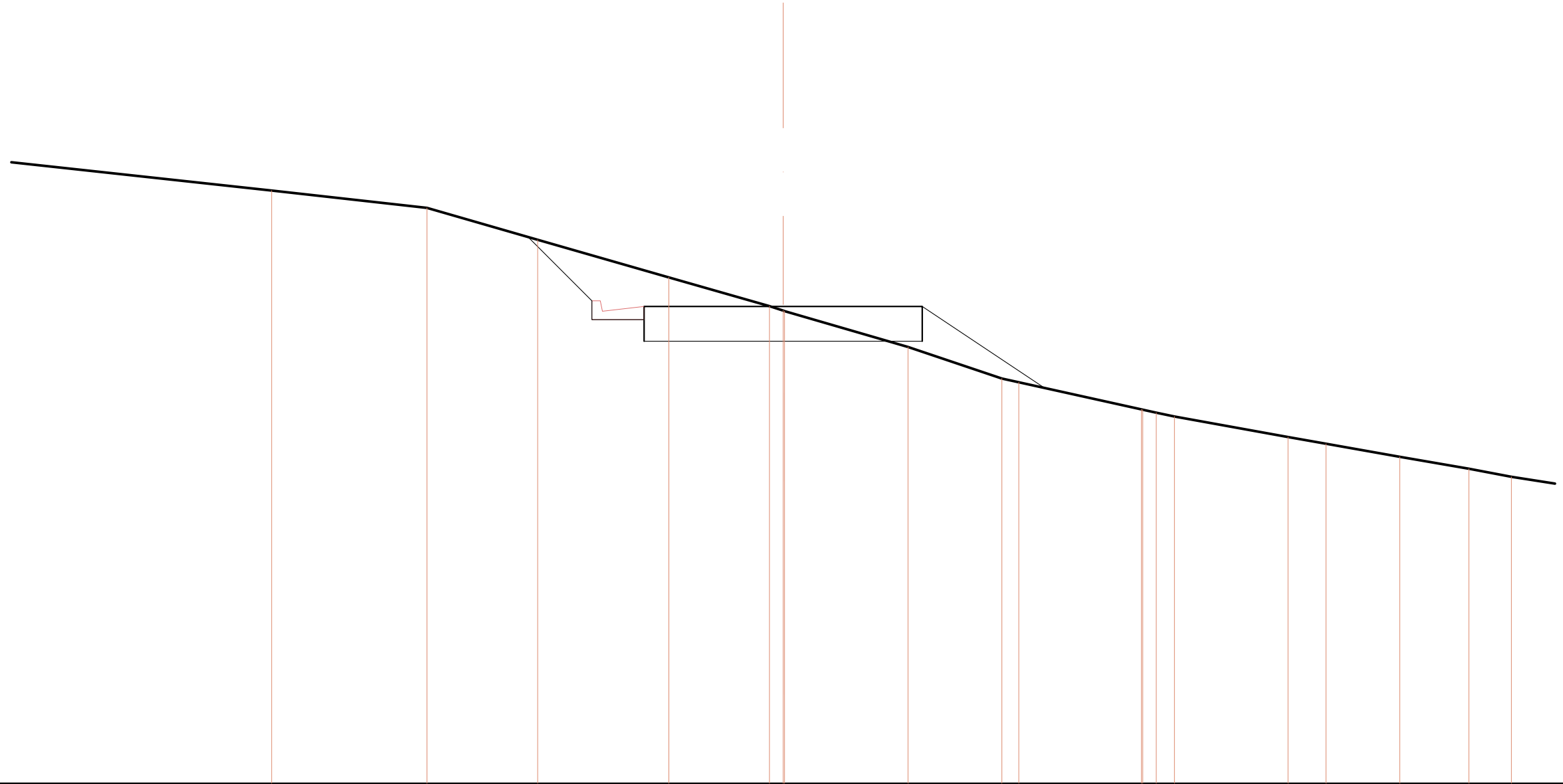


SCALA 1: 100
 QT. RIF. 57.483

QUOTE TERRENO	65.858	65.124 65.114 65.098	65.000	65.000 65.000 65.000 65.000 65.000	64.310 64.237 64.212 64.146	64.099	64.000 64.000 64.000 64.000 64.000 64.000 64.000	63.723	63.628 63.572 63.500 63.460 63.429 63.388	63.337 63.297	63.261 63.224 63.196 63.173 63.127 63.112 63.093 63.072 63.053 63.000 63.000 63.000 63.000 62.988 62.970 62.923 62.856	62.463 62.366	62.237 62.171	62.069			
DIST. PARZIALI TERRENO	3.368	0.105 0.231	0.647	0.598 0.150	3.667	0.386 0.135 0.264	0.431 0.582	0.206	1.570	0.782	0.103 0.119 0.579	0.121 0.129 0.158	0.376 0.150 0.261 0.142 0.123 0.160 0.117 0.055 0.123 0.126 0.151 0.168 0.166 0.166 0.144	40 0.144	2.449	0.335 0.492	0.322 0.401
QUOTE PROGETTO						64.566 64.056 63.786 63.786	63.476 63.786 63.976	63.476		63.976 63.476	63.647						
DIST. PARZIALI PROGETTO						0.510 0.150	0.600	2.000	2.000	0.493							

SCAVI E BONIFICHE	
STERRO	2.714 mq
RILEVATI	
RILEVATO	0.648 mq
SOVRASTRUTTURA STRADALE	
CASSONETTO	4.000 m
MANUFATTI	
CANALETTA	0.131 mq

SEZIONE N. : 4
 QT. PROGETTO : 66.583
 DIST. PROG. : 75.000
 DIST. PREC. : 25.000
 DIST. SUCC. : 25.000




SCALA 1:100

QT. RIF. 59.725

QUOTE TERRENO		68.250	68.000	67.542	67.000	66.588 66.523 66.516	66.000	65.546 65.492	65.102 65.098 65.055 65.000	64.705 64.609	64.420	64.249	64.134				
DIST. PARZIALI TERRENO	6.902	2.236	1.590	1.887	1.448	0.197	1.774	1.351	0.244	1.763	0.194 0.262	1.634	0.545	1.063	0.993	0.612	0.849
QUOTE PROGETTO				67.582	66.663 66.393 66.393	66.083	66.583 66.083	65.411									
DIST. PARZIALI PROGETTO				0.918	0.150 0.600	2.000	2.000	1.758									

SCAVI E BONIFICHE	
STERRO	2.447 mq
RILEVATI	
RILEVATO	0.151 mq
SOVRASTRUTTURA STRADALE	
CASSONETTO	4.000 m
MANUFATTI	
CANALETTA	0.131 mq

SEZIONE N. : 5
 QT. PROGETTO : 69.173
 DIST. PROG. : 100.000
 DIST. PREC. : 25.000
 DIST. SUCC. : 6.600



SCALA 1:100
 QT. RIF. 62.466

QUOTE TERRENO	70.856	70.821	70.754	70.470	70.190	70.153	70.000	69.600	69.370	69.159	69.000	68.798	68.596	68.000	67.740	67.545	67.257
DIST. PARZIALI TERRENO	0.289	0.500	2.224	1.824	0.243	0.932	2.372	1.334	1.267	0.955	1.027	1.042	3.081	1.259	0.982	1.429	1.418
QUOTE PROGETTO								69.701	69.253	68.983	68.983	68.673	68.673	68.639			
DIST. PARZIALI PROGETTO								0.448	0.150	0.600	2.000	2.000	0.800				

