



ANAS S.p.A.

Direzione Generale

DG 41/08

LAVORI DI COSTRUZIONE DEL 3° MEGALOTTO DELLA S.S. 106 JONICA - CAT. B -
DALL'INNESTO CON LA S.S. 534 (km 365+150) A ROSETO CAPO SPULICO (km 400+000)

PROGETTO ESECUTIVO

VIABILITA' INTERFERITA

Viabilita' di cantiere

PISTA PS05 - Ramo B

Quaderno sezioni

CONTRAENTE GENERALE:

Società di Progetto

SIRJO S.C.p.A.

Presidente:

Dott. Arch. Maria Elena Cuzzocrea

PROGETTAZIONE :



Il progettista:
Dott. Ing. S.Lieto

Consulenti:

STE - Progetto stradale ed Idraulica

ROCKSOIL - Opere in sotterraneo

ITALCONSULT/SETECO - Strutture

GEODATA - Geologia e Idrogeologia

GES - Geotecnica

CINIGEO - Gallerie grisutose

ECOPLAME - Ambiente

LAND - Archeologia

PROMETEOENGINEERING.IT - Sicurezza ed Impianti

Ing. F.GATTO - Interferenze


TECO - Espropri

Il coordinatore per la sicurezza:

ing. L.A. Gargiulo

IL RESPONSABILE DEL PROCEDIMENTO:

Ing. R. Lapenta



Rep.: -

Scala di rappresentazione: - - -

Codice Progetto:

L O 7 1 6 C E 1 9 0 1

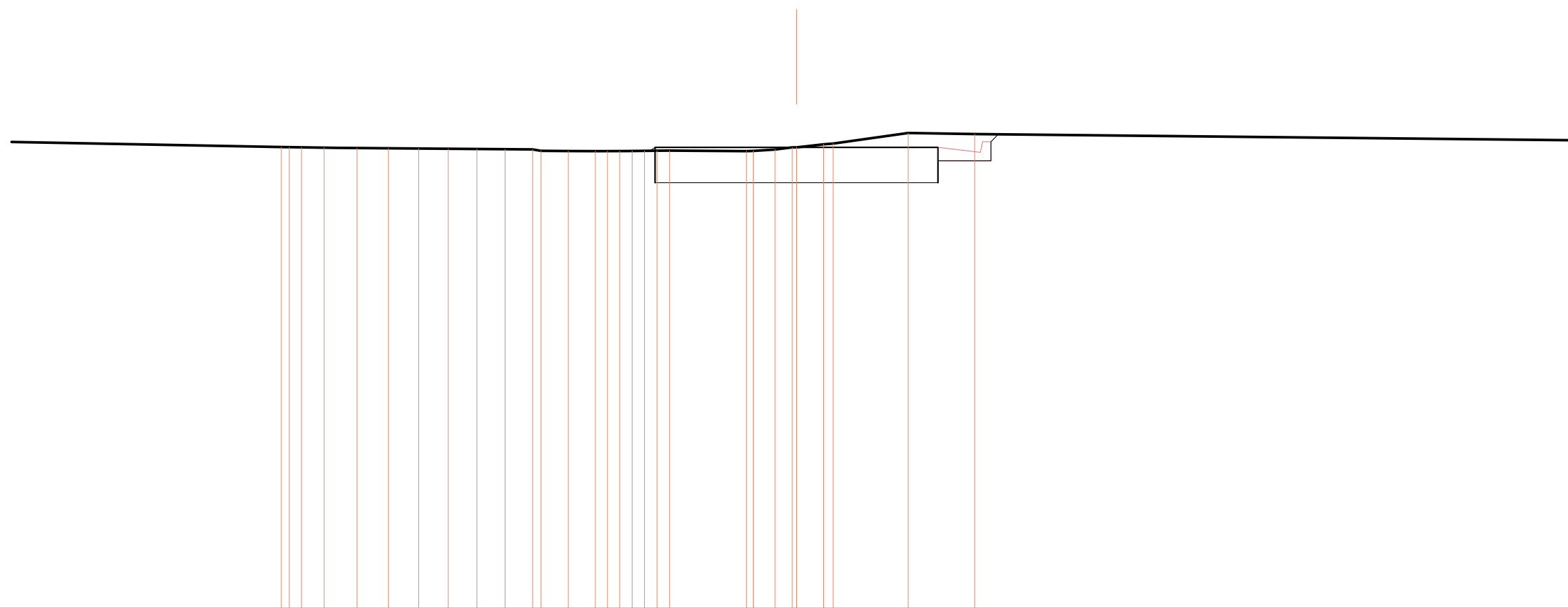
Codice Elaborato:

T 0 0 I N 0 0 C A N S Z 0 3 A

| Rev. | Data | Descrizione | Redatto | Verificato | Approvato |
|------|------------|-------------|-------------|-------------|---------------|
| A | 15.04.2019 | Emissione | U. T. SIRJO | U. T. SIRJO | Ing. S. Lieto |
| | | | | | |
| | | | | | |
| | | | | | |
| | | | | | |

| | |
|-------------------------|----------|
| SCAVI E BONIFICHE | |
| STERRO | 2.442 mq |
| RILEVATI | |
| RILEVATO | 0.002 mq |
| SOVRASTRUTTURA STRADALE | |
| CASSONETTO | 4.000 m |
| MANUFATTI | |
| CANALETTA | 0.131 mq |

SEZIONE N. : 1
 QT. PROGETTO : 31.000
 DIST. PROG. : 0.000
 DIST. SUCC. : 25.000



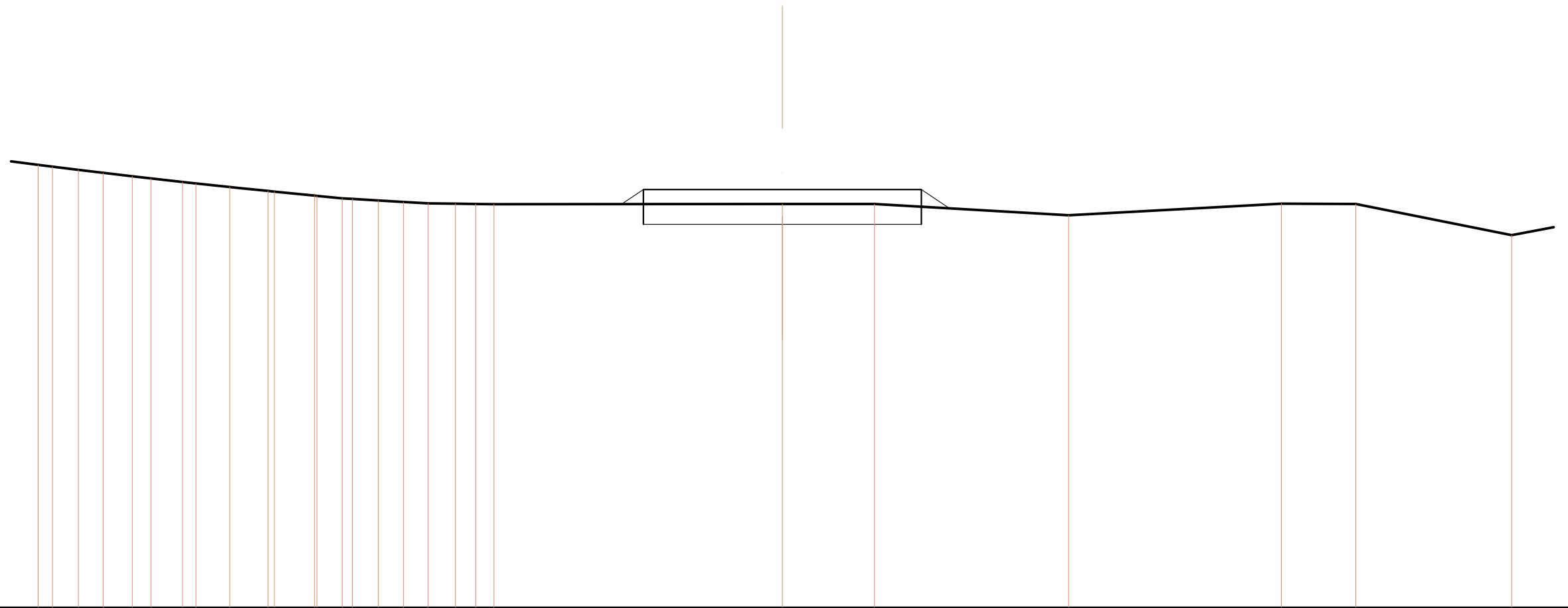
SCALA 1: 100

QT. RIF. 24.476

| | |
|-------------------------|--|
| QUOTE TERRENO | 31.005 31.002 31.000 30.996 30.991 30.986 30.983 30.980 30.976 30.974 30.971 30.951 30.948 30.946 30.947 30.947 30.949 30.950 30.952 30.954 30.946 30.949 30.970 31.000 31.000 31.042 31.053 31.204 31.188 |
| DIST. PARZIALI TERRENO | 0.114 0.172 0.322 0.463 0.444 0.429 0.418 0.407 0.397 0.388 0.118 0.388 0.381 0.172 0.172 0.172 0.172 0.172 0.177 0.178 1.085 0.097 0.309 0.242 0.381 0.136 1.060 0.940 9.027 |
| QUOTE PROGETTO | 30.951 31.500 30.500 30.500 30.500 30.810 30.810 30.810 31.080 31.184 |
| DIST. PARZIALI PROGETTO | 2.000 2.000 0.600 0.190 0.104 |

| | |
|-------------------------|----------|
| SCAVI E BONIFICHE | |
| STERRO | 1.158 mq |
| RILEVATI | |
| RILEVATO | 0.083 mq |
| SOVRASTRUTTURA STRADALE | |
| CASSONETTO | 4.000 m |

SEZIONE N. : 2
 QT. PROGETTO : 34.126
 DIST. PROG. : 25.000
 DIST. PREC. : 25.000
 DIST. SUCC. : 25.000



SCALA 1: 100

QT. RIF. 28.119

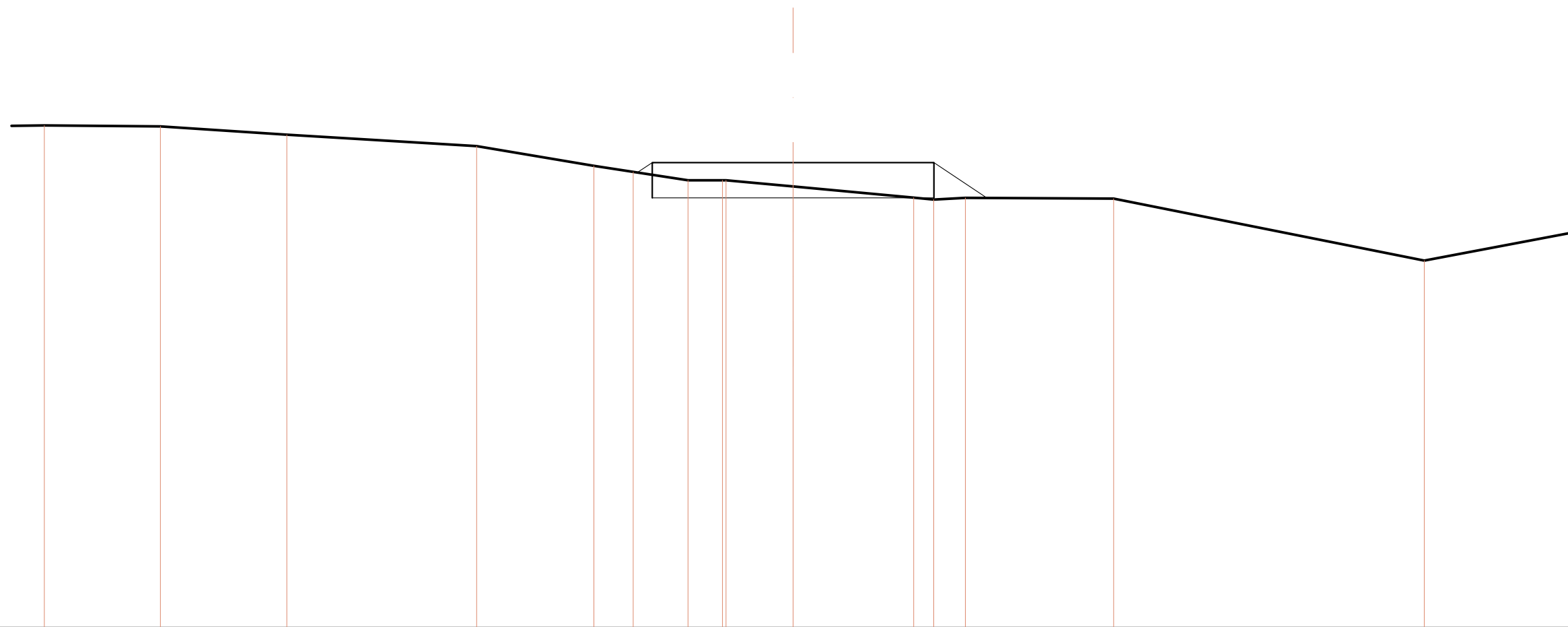
| | | |
|-------------------------|--|--|
| QUOTE TERRENO | 34.481 34.455 34.411 34.364 34.318 34.284 34.455 34.236 34.212 34.162 34.107 34.096 34.039 34.035 34.000 33.991 33.968 33.947 33.927 33.923 33.918 33.915 | 33.918 33.919 33.756 33.923 33.918 33.471 |
| DIST. PARZIALI TERRENO | 0.207 0.373 0.357 0.418 0.268 0.455 0.193 0.487 0.552 0.091 0.579 0.364 0.147 0.374 0.363 0.353 0.393 0.292 0.264 | 4.149 1.326 2.793 3.062 1.071 2.242 |
| QUOTE PROGETTO | 33.916 34.126 33.626 | 33.626 33.626 33.856 |
| DIST. PARZIALI PROGETTO | 0.314 2.000 | 2.000 0.404 |

| | |
|-------------------|----------|
| SCAVI E BONIFICHE | |
| STERRO | 0.618 mq |

| | |
|----------|----------|
| RILEVATI | |
| RILEVATO | 0.215 mq |

| | |
|-------------------------|---------|
| SOVRASTRUTTURA STRADALE | |
| CASSONETTO | 4.000 m |

SEZIONE N. : 3
 QT. PROGETTO : 37.251
 DIST. PROG. : 50.000
 DIST. PREC. : 25.000
 DIST. SUCC. : 25.000



SCALA 1:100

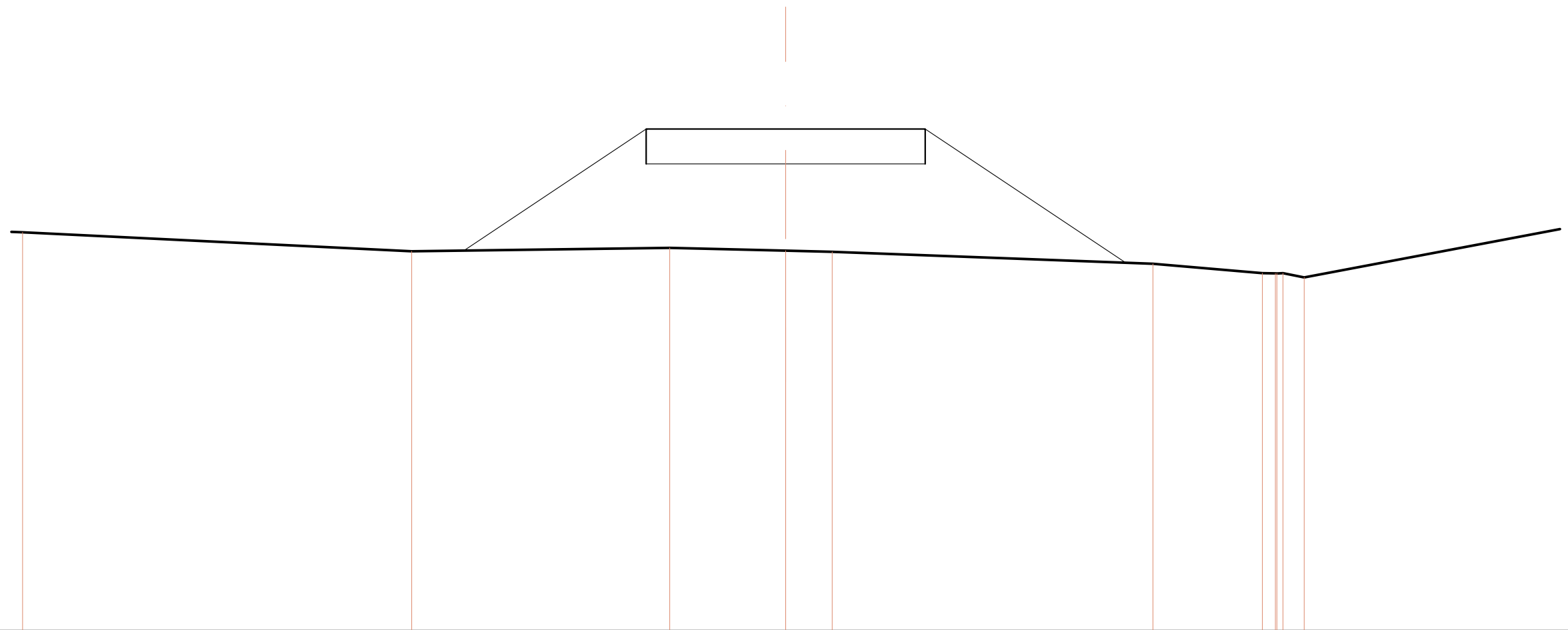
QT. RIF. 30.654

| | | | | | | | | | | | | | | | |
|-------------------------|--------|--------|--------|--------|--------|--------|--------|--------|--------|--------|--------|--------|--------|--------|--------|
| QUOTE TERRENO | 37.779 | 37.764 | 37.647 | 37.485 | 37.205 | 37.119 | 37.000 | 37.000 | 37.000 | 36.912 | 36.755 | 36.727 | 36.751 | 36.741 | 35.860 |
| DIST. PARZIALI TERRENO | 1.648 | 1.796 | 2.696 | 1.666 | 0.558 | 0.778 | 0.489 | 0.952 | 1.714 | 0.284 | 0.449 | 2.107 | 4.411 | | |
| QUOTE PROGETTO | | | | | | 37.110 | 37.251 | 36.751 | | | 36.751 | 37.251 | 36.750 | | |
| DIST. PARZIALI PROGETTO | | | | | | 0.212 | 2.000 | 2.000 | | | 0.752 | | | | |

| | |
|----------|----------|
| RILEVATI | |
| RILEVATO | 9.821 mq |

| | |
|-------------------------|---------|
| SOVRASTRUTTURA STRADALE | |
| CASSONETTO | 4.000 m |

SEZIONE N. : 4
 QT. PROGETTO : 40.377
 DIST. PROG. : 75.000
 DIST. PREC. : 25.000
 DIST. SUCC. : 18.159



SCALA 1:100

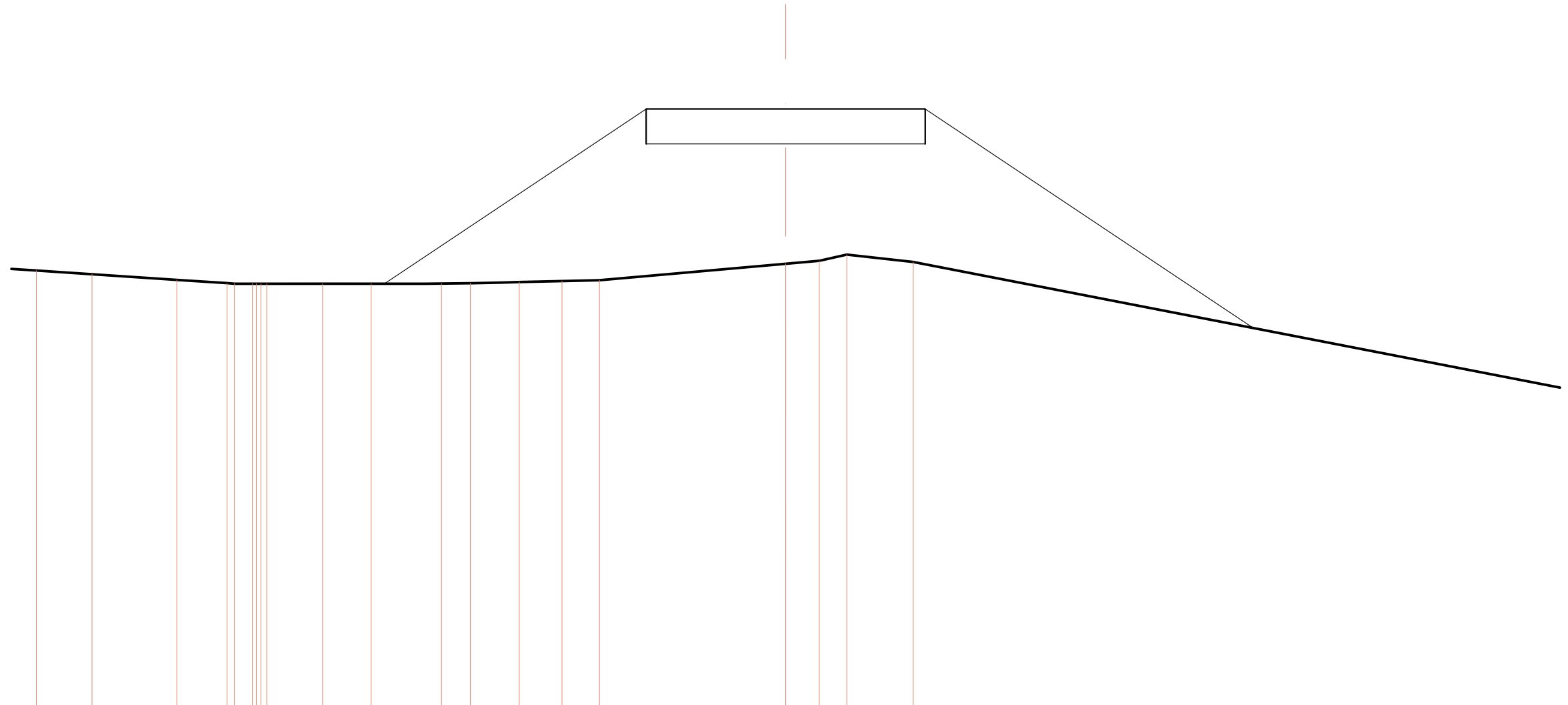
QT. RIF. 33.188

| | | | | | | | | | | | |
|-------------------------|--------|--------|------------------|--------|--------|--------|--------|--------|--------|--------|--------|
| QUOTE TERRENO | 38.897 | 38.624 | 38.674 | 38.633 | 38.617 | 38.446 | 38.312 | 38.308 | 38.307 | 38.311 | 38.250 |
| DIST. PARZIALI TERRENO | 5.579 | 3.699 | 1.661 | 0.667 | 4.598 | 1.569 | 0.186 | 0.086 | 0.304 | | |
| QUOTE PROGETTO | | 38.635 | 40.377 39.877 | 39.877 | 39.877 | 40.377 | 38.461 | | | | |
| DIST. PARZIALI PROGETTO | | 2.613 | 2.000 | 2.000 | 2.873 | | | | | | |

| | |
|----------|-----------|
| RILEVATI | |
| RILEVATO | 16.751 mq |

| | |
|-------------------------|---------|
| SOVRASTRUTTURA STRADALE | |
| CASSONETTO | 4.000 m |

SEZIONE N. : 6
 QT. PROGETTO : 43.503
 DIST. PROG. : 100.000
 DIST. PREC. : 6.841
 DIST. SUCC. : 14.913



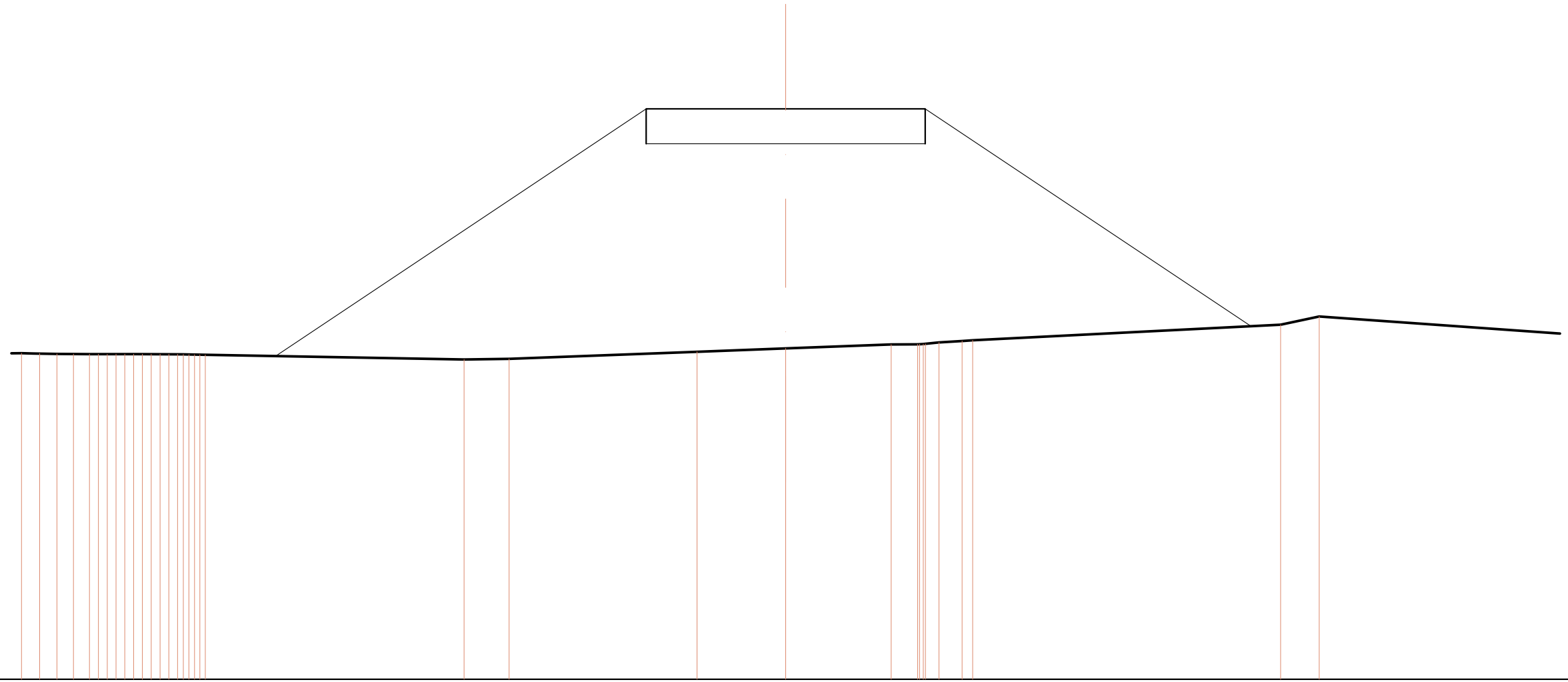
SCALA 1:100

QT. RIF. 34.793

| | | | | | | | | | | | | | | | | | | | |
|-------------------------|--------|--------|--------|--------|--------|--------|--------|--------|--------|--------|--------|--------|--------|--------|--------|--------|--------|-------|--------|
| QUOTE TERRENO | 41.188 | 41.135 | 41.054 | 41.008 | 41.000 | 41.000 | 41.000 | 41.000 | 41.000 | 41.009 | 41.024 | 41.038 | 41.050 | 41.285 | 41.328 | 41.417 | 41.311 | | |
| DIST. PARZIALI TERRENO | 0.798 | 1.217 | 0.720 | 0.105 | 0.259 | 0.002 | 0.002 | 0.801 | 0.696 | 1.008 | 0.415 | 0.701 | 0.612 | 0.538 | 2.670 | 0.482 | 0.395 | 0.953 | 14.051 |
| QUOTE PROGETTO | | | | | | | 41.000 | | | | | | | 43.003 | | | 43.003 | | 40.365 |
| DIST. PARZIALI PROGETTO | | | | | | | | | | | 3.752 | | | | 2.000 | | 2.000 | | 4.705 |

| | |
|-------------------------|-----------|
| RILEVATI | |
| RILEVATO | 29.080 mq |
| SOVRASTRUTTURA STRADALE | |
| CASSONETTO | 4.000 m |

SEZIONE N. : 7
 QT. PROGETTO : 45.367
 DIST. PROG. : 114.913
 DIST. PREC. : 14.913
 DIST. SUCC. : 10.087



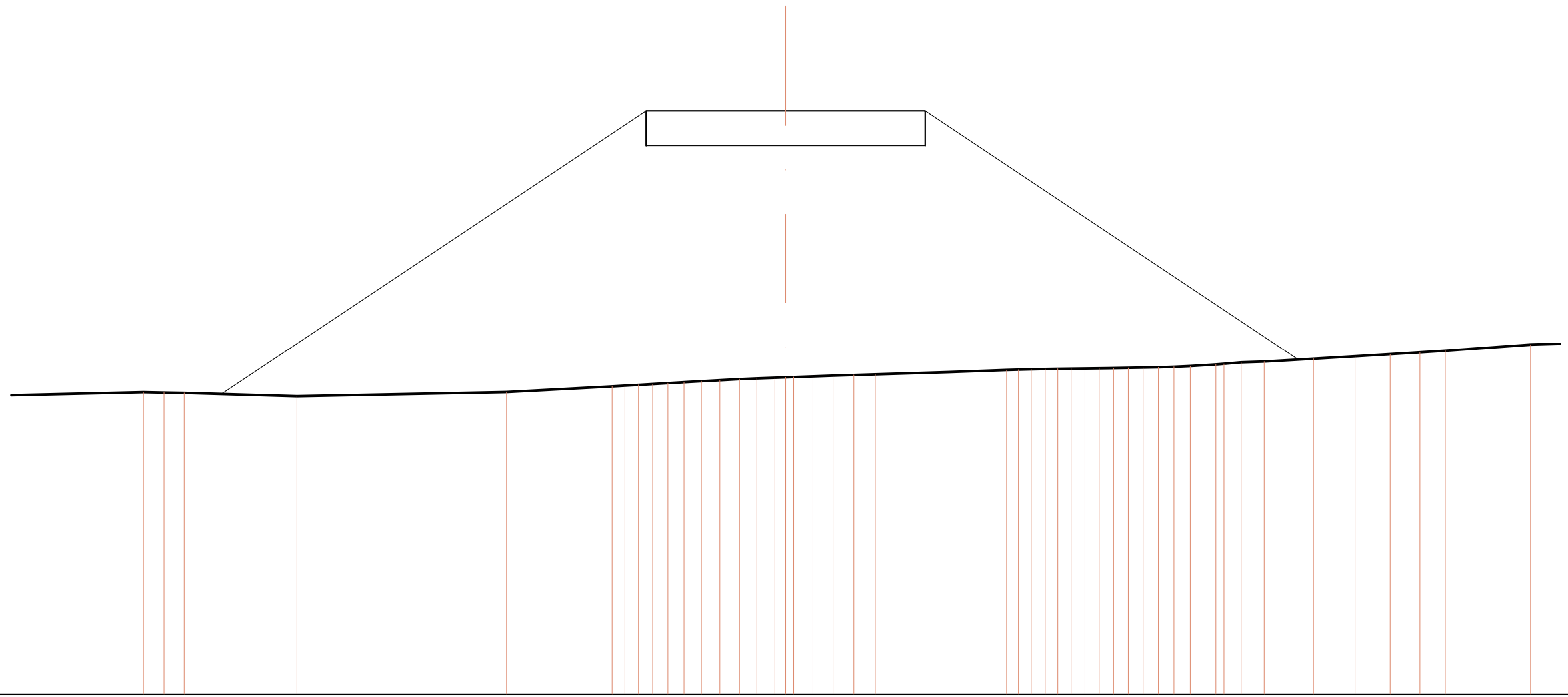
SCALA 1:100

QT. RIF. 37.192

| | | | | | | | | | | | | | | | | | | | | | | | | | | | | | | | | | | | | | | |
|-------------------------|--------|--------|--------|--------|--------|--------|--------|--------|--------|--------|--------|--------|--------|--------|--------|--------|--------|--------|--------|--------|-------|-------|--------|--------|--------|--------|--------|--------|--------|--------|--------|--------|--------|-------|--------|--------|--|--|
| QUOTE TERRENO | 41.865 | 41.861 | 41.857 | 41.854 | 41.852 | 41.851 | 41.851 | 41.851 | 41.851 | 41.852 | 41.852 | 41.852 | 41.852 | 41.850 | 41.849 | 41.848 | 41.847 | 41.845 | 41.843 | | | | | | | | | | | | | | | | | | | |
| DIST. PARZIALI TERRENO | 0.259 | 0.246 | 0.238 | 0.228 | 0.228 | 0.197 | 0.186 | 0.186 | 0.186 | 0.186 | 0.186 | 0.186 | 0.186 | 0.186 | 0.186 | 3.710 | 0.646 | 41.775 | 41.784 | 2.694 | 1.270 | 1.512 | 0.379 | 41.991 | 41.993 | 41.994 | 41.997 | 0.332 | 42.000 | 42.020 | 42.051 | 42.050 | 4.414 | 0.554 | 42.274 | 42.392 | | |
| QUOTE PROGETTO | | | | | | | | | | | | | | | | | | | | 41.825 | | | 45.367 | 44.867 | | | 44.867 | 45.367 | | | | | 42.252 | | | | | |
| DIST. PARZIALI PROGETTO | | | | | | | | | | | | | | | | | | | | 5.311 | | | 2.000 | 2.000 | | | | | 4.671 | | | | | | | | | |

| | |
|-------------------------|-----------|
| RILEVATI | |
| RILEVATO | 35.696 mq |
| SOVRASTRUTTURA STRADALE | |
| CASSONETTO | 4.000 m |

SEZIONE N. : 8
 QT. PROGETTO : 46.629
 DIST. PROG. : 125.000
 DIST. PREC. : 10.087
 DIST. SUCC. : 11.668

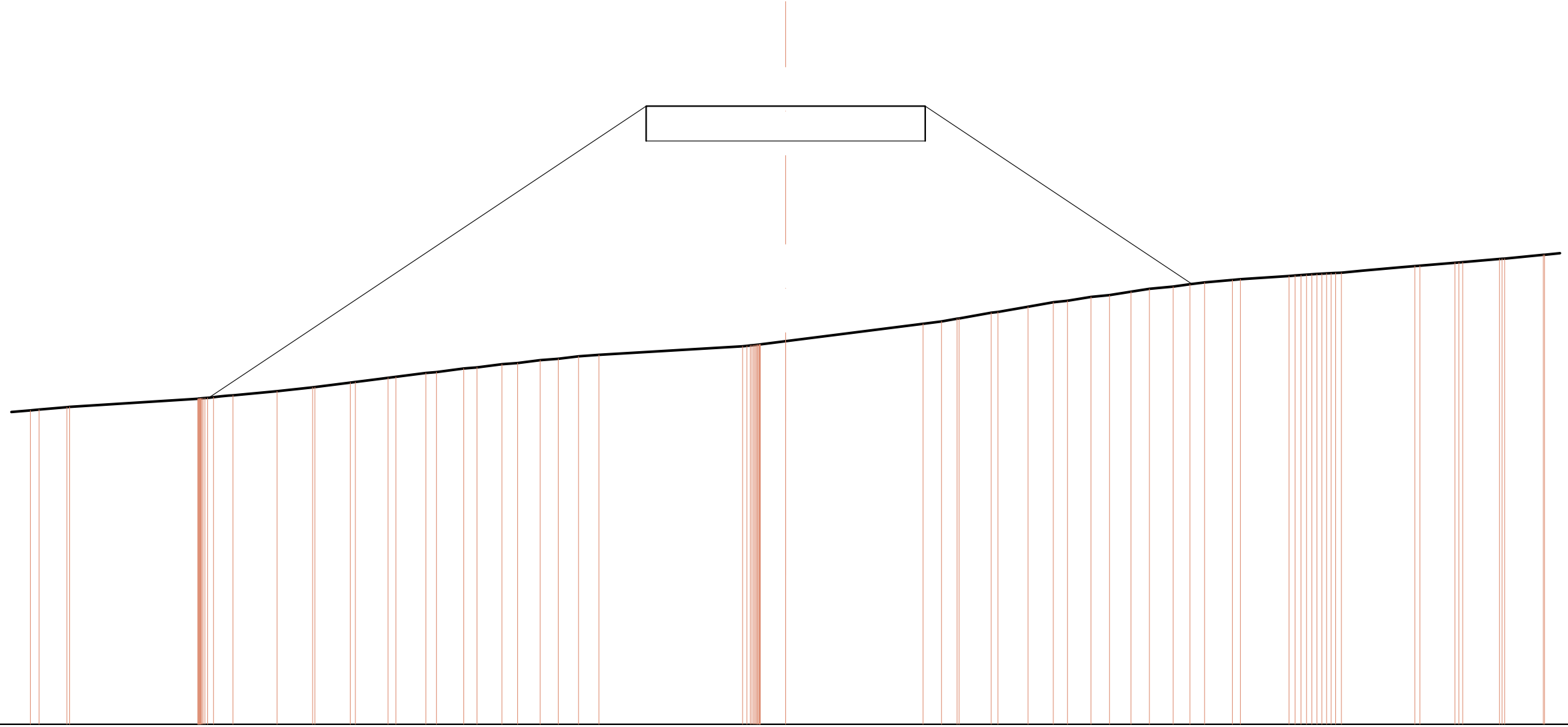


SCALA 1:100
 QT. RIF. 38.261

| | | | | | | | | | |
|-------------------------|--------------------------------------|----------------------------|--------|--------|--|--|--|---|--|
| QUOTE TERRENO | 42.527 42.528 42.529 42.532 | 42.593 42.587 42.581 | 42.534 | 42.594 | 42.675 42.685 42.697 42.709 42.722 42.735 42.750 42.764 42.779 42.789 42.800 42.805 42.809 42.819 42.829 42.839 42.848 | 42.910 42.915 42.920 42.924 42.927 42.930 42.933 42.935 42.938 42.941 42.944 42.949 42.956 42.967 42.991 43.000 43.021 43.032 | 43.073 43.108 43.139 43.165 43.188 | 43.275 | |
| DIST. PARZIALI TERRENO | 2.573 | 0.295 0.289 | 1.617 | 3.004 | 1.515 | 0.184 0.193 0.205 0.218 0.232 0.248 0.265 0.288 0.249 0.259 0.154 0.114 0.277 0.288 0.298 0.307 | 1.883 | 0.169 0.184 0.201 0.181 0.191 0.199 0.203 0.207 0.211 0.213 0.218 0.223 0.235 0.367 0.116 0.246 0.330 | 0.707 0.597 0.503 0.426 0.364 1.222 |
| QUOTE PROGETTO | | | 42.566 | | 46.629 46.129 | 46.129 | 46.129 46.629 | 43.060 | |
| DIST. PARZIALI PROGETTO | | | | 6.092 | 2.000 | 2.000 | 5.350 | | |

| | |
|-------------------------|-----------|
| RILEVATI | |
| RILEVATO | 28.256 mq |
| SOVRASTRUTTURA STRADALE | |
| CASSONETTO | 4.000 m |

SEZIONE N. : 9
 QT. PROGETTO : 48.087
 DIST. PROG. : 136.668
 DIST. PREC. : 11.668
 DIST. SUCC. : 13.332

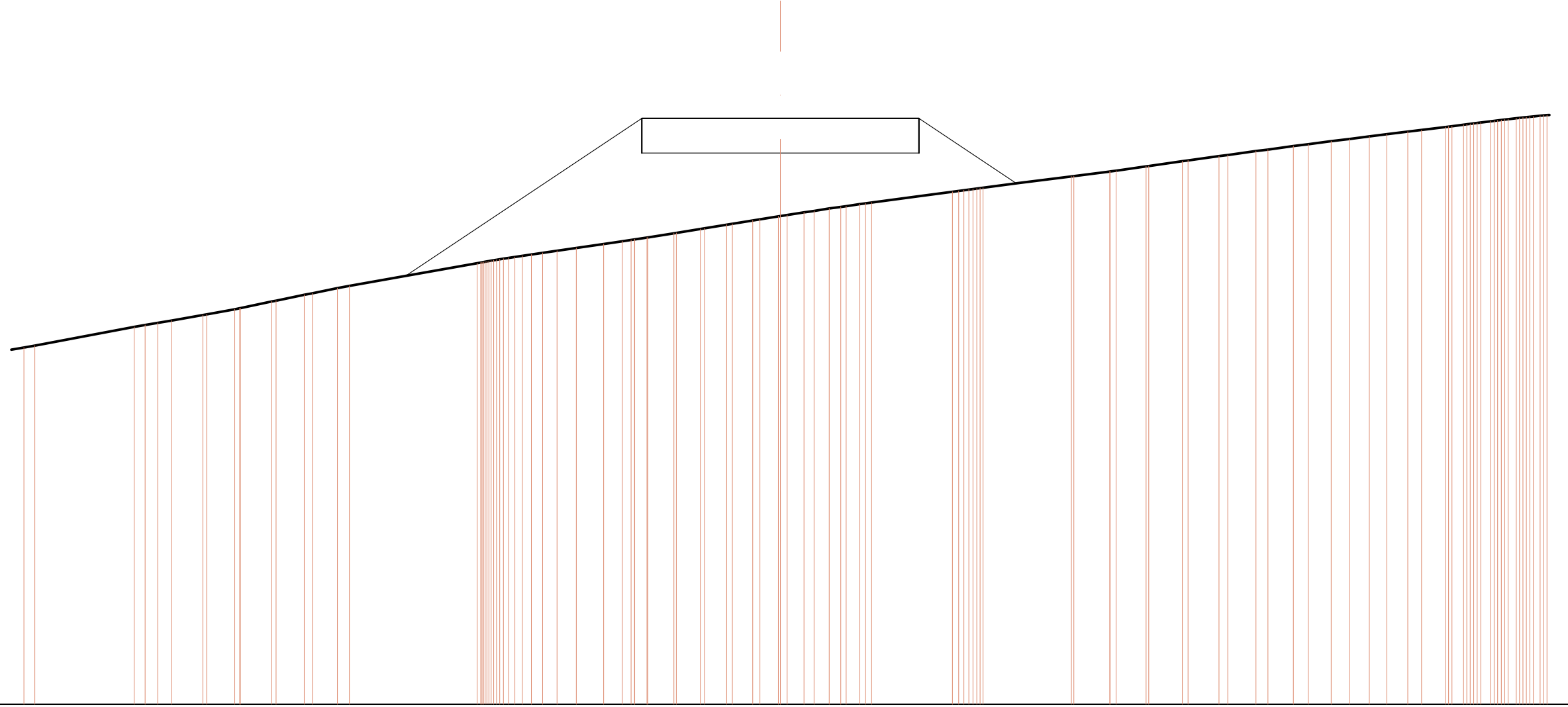


SCALA 1:100
 QT. RIF. 39.224

| | | | | | | |
|-------------------------|--------------------------------------|--|--|--|--|--------|
| QUOTE TERRENO | 43.725 43.736 43.771 43.775 | 43.891 43.892 43.893 43.894 43.895 43.896 43.897 43.898 43.900 43.902 43.906 43.914 43.940 44.050 44.059 44.124 44.131 44.194 44.204 44.261 44.274 44.392 44.325 44.341 44.357 44.386 44.404 44.424 44.444 44.464 44.500 44.522 | 44.644 44.650 44.659 44.658 44.660 44.662 44.664 44.665 44.667 44.668 44.670 44.671 44.677 | 44.967 45.000 45.040 45.043 45.126 45.136 45.211 45.275 45.296 45.352 45.378 45.427 45.468 45.500 45.533 45.559 45.594 45.606 | 45.652 45.662 45.670 45.676 45.681 45.685 45.689 45.693 45.696 45.699 45.796 45.799 45.844 45.846 45.848 45.898 45.899 45.901 45.955 45.956 | |
| DIST. PARZIALI TERRENO | 0.373 0.125 0.398 | 1.838 | 2.060 | 1.970 | 0.264 0.223 0.466 0.096 4.382 0.362 0.203 0.337 0.265 0.308 0.263 0.342 0.239 0.211 0.399 0.115 0.697 | 0.443 |
| QUOTE PROGETTO | | 43.907 | 48.087 47.587 | 47.587 | 47.587 48.087 | 45.537 |
| DIST. PARZIALI PROGETTO | | 6.267 | 2.000 | 2.000 | 3.824 | |

| | |
|-------------------------|----------|
| RILEVATI | |
| RILEVATO | 7,361 mq |
| SOVRASTRUTTURA STRADALE | |
| CASSONETTO | 4,000 m |

SEZIONE N. : 10
 QT. PROGETTO : 49,754
 DIST. PRG. : 150,000
 DIST. PREC. : 13,332
 DIST. SUCC. : 25,000

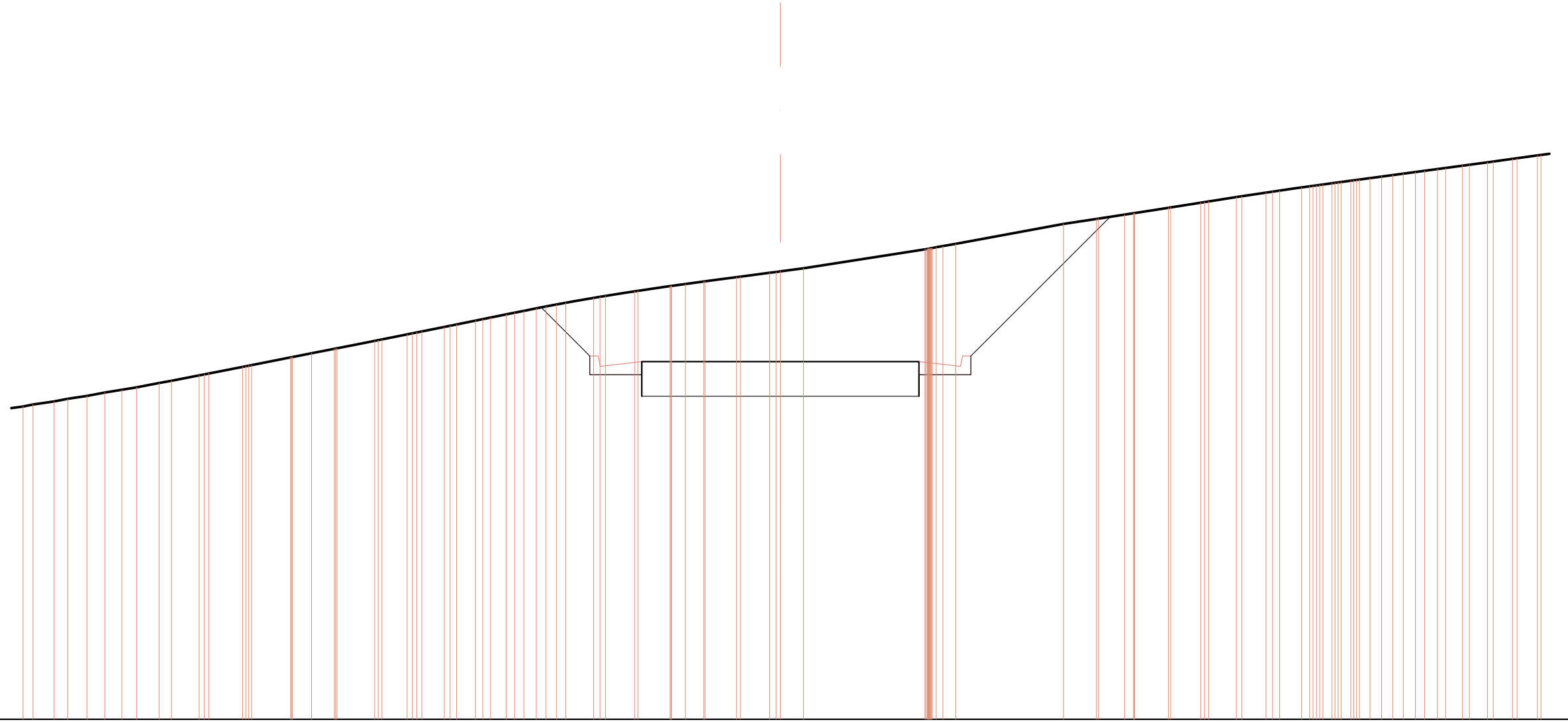


SCALA 1:100
 QT. RIF. 41,298

| | | | | | | | | | | | | | |
|-------------------------|----------------------------|--------------------------------------|---|--|--------------------------------------|--|------------------|---|--|--|------------------|--|--------|
| QUOTE TERRENO | 46,413 46,448 46,475 | 46,746 46,774 46,804 46,836 | 46,917 46,926 | 47,000 47,015 47,017 47,112 47,123 | 47,209 47,230 47,305 47,337 | 47,664 47,674 47,677 47,681 47,685 47,690 47,695 47,701 47,707 47,714 47,721 47,730 47,730 47,735 47,755 47,771 47,790 47,814 47,844 47,884 47,942 47,983 48,000 48,007 48,008 48,034 48,056 48,096 48,101 48,109 48,159 48,167 48,221 48,233 48,282 48,297 48,341 48,345 48,359 48,359 48,412 48,412 48,452 48,477 48,487 48,518 48,529 48,540 48,540 48,695 48,708 48,719 48,728 48,736 48,743 48,749 48,754 | 48,917 48,921 | 48,988 48,988 49,000 49,062 49,137 49,147 | 49,211 49,226 49,284 49,304 49,355 49,381 49,426 49,457 49,496 49,527 49,564 49,587 49,630 49,637 49,643 49,662 49,668 49,675 49,682 49,689 49,710 49,711 | | | | |
| DIST. PARZIALI TERRENO | 0,206 0,158 | 1,434 | 0,159 0,181 0,196 0,456 0,405 | 0,453 0,127 0,117 0,361 0,173 | 1,843 | 0,107 0,131 0,162 0,209 0,277 0,394 0,269 0,127 0,177 0,375 0,346 0,321 0,082 0,293 0,104 0,267 0,098 0,243 0,147 0,219 0,166 0,197 0,087 1,167 | 0,091 | 0,519 0,087 0,433 0,485 0,444 0,277 407 | 0,172 0,367 0,216 0,329 0,260 0,290 0,292 0,303 0,199 0,341 0,167 0,141 0,117 0,098 | | | | |
| QUOTE PROGETTO | | | | | 47,481 | | 49,254 49,254 | | 49,254 | | 49,254 49,754 | | 48,816 |
| DIST. PARZIALI PROGETTO | | | | | | 3,408 | 2,000 | 2,000 | 1,407 | | | | |

| | |
|-------------------------|-----------|
| SCAVI E BONIFICHE | |
| STERRO | 11.483 mq |
| SOVRASTRUTTURA STRADALE | |
| CASSONETTO | 4.000 m |
| MANUFATTI | |
| CANALETTA | 0.262 mq |

SEZIONE N. : 11
 QT. PROGETTO : 52.880
 DIST. PRG. : 175.000
 DIST. PREC. : 25.000
 DIST. SUCC. : 12.850

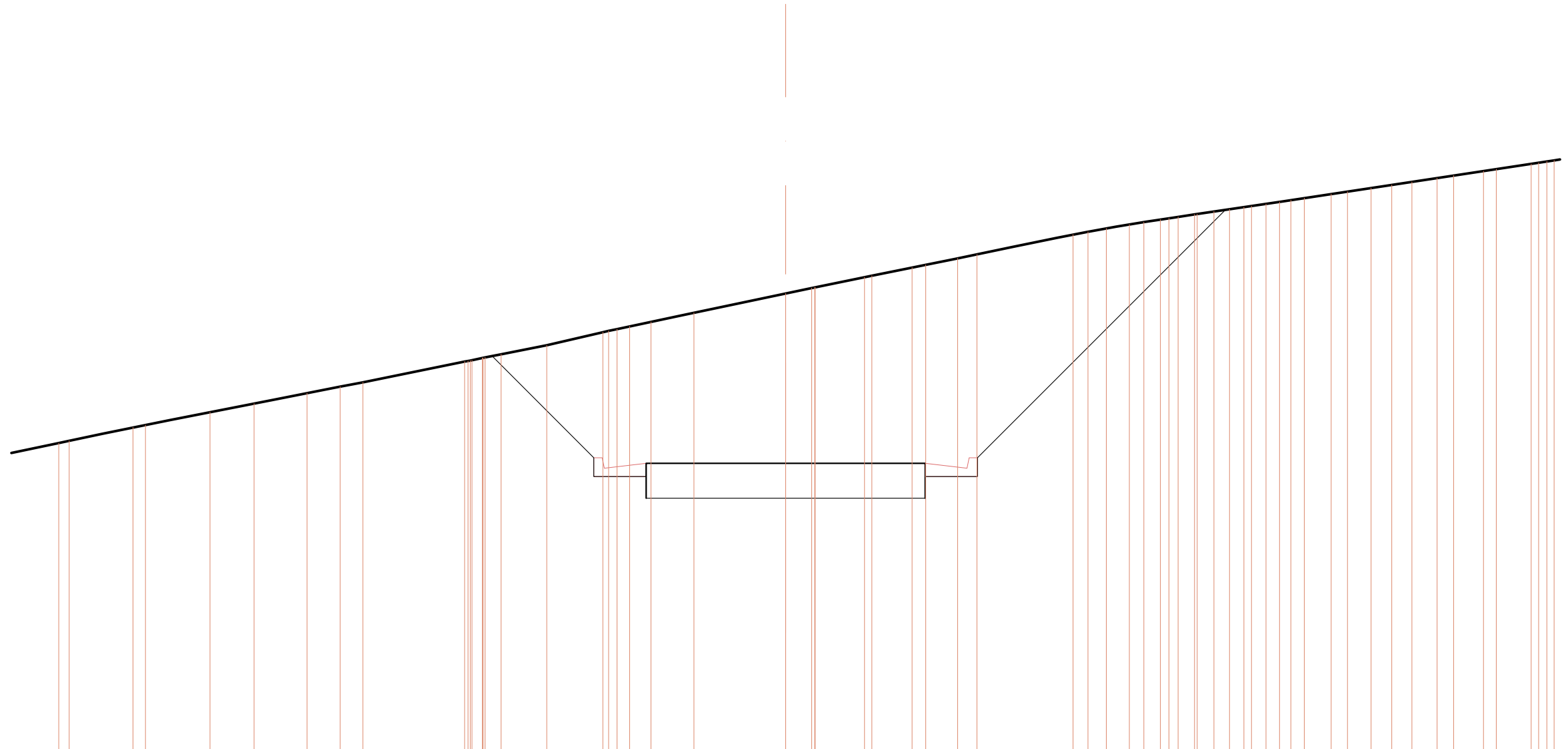


SCALA 1:100
 QT. RIF. 47.715

| | |
|-------------------------|--|
| QUOTE TERRENO | 52.232 52.260 52.305 52.342 52.384 52.434 52.473 52.508 52.571 52.602 52.681 52.695 52.708 52.804 52.813 52.822 52.830 52.940 52.943 52.946 53.000 53.064 53.068 53.072 53.179 53.189 53.200 53.272 53.287 53.300 53.315 53.380 53.397 53.416 53.472 53.493 53.516 53.582 53.586 53.612 53.645 53.675 53.703 53.730 53.797 53.816 53.831 53.894 53.903 53.969 53.971 53.972 54.006 54.036 54.038 54.099 54.106 54.162 54.174 54.182 54.227 |
| DIST. PARZIALI TERRENO | 0.328 0.144 0.305 0.196 0.278 0.258 0.245 0.214 0.324 0.178 52.602 0.400 0.681 52.695 52.708 0.487 0.563 0.276 0.329 0.329 0.324 0.324 0.273 0.114 0.225 0.133 0.178 0.140 0.151 0.135 40 0.093 0.424 0.464 0.201 0.265 0.265 0.452 0.452 0.423 0.334 1.754 54.500 54.502 54.505 54.506 54.507 54.508 54.509 54.510 54.512 54.515 54.517 54.520 54.531 54.548 54.580 54.668 54.940 54.944 55.000 55.021 55.023 55.023 55.102 55.107 55.175 55.183 55.193 55.255 55.255 55.320 55.333 55.348 55.394 55.410 55.417 55.424 55.431 55.437 55.455 55.461 55.467 55.473 55.492 55.502 55.508 55.529 55.551 55.593 55.616 55.634 55.659 55.674 55.721 |
| QUOTE PROGETTO | 53.662 52.960 52.690 52.690 52.880 52.380 52.380 |
| DIST. PARZIALI PROGETTO | 0.702 0.150 0.600 2.000 2.000 0.600 0.150 2.009 54.969 |

| | |
|-------------------------|-----------|
| SCAVI E BONIFICHE | |
| STERRO | 22.201 mq |
| SOVRASTRUTTURA STRADALE | |
| CASSONETTO | 4.000 m |
| MANUFATTI | |
| CANALETTA | 0.262 mq |

SEZIONE N. : 12
 QT. PROGETTO : 54.487
 DIST. PRG. : 187.850
 DIST. PREC. : 12.850
 DIST. SUCC. : 5.424

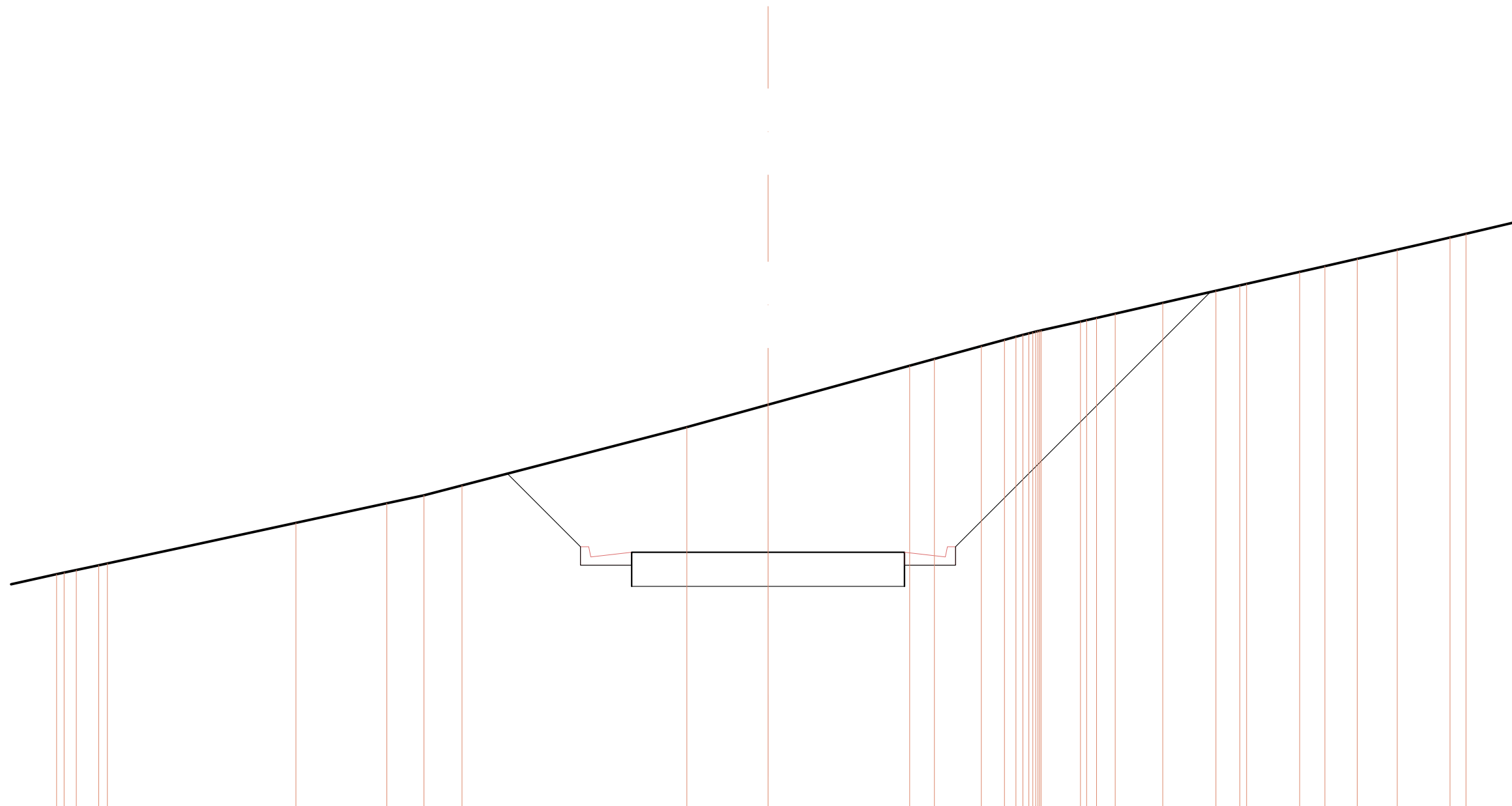


SCALA 1:100
 QT. RIF. 50.315

| | | | | | | | | | | | | | | | | | |
|-------------------------|------------------|------------------|--------|--------|--------|------------------|--|--|--------|--------|----------------------------|------------------|----------------------------|----------------------------|----------------------------|--|--|
| QUOTE TERRENO | 54.778 54.809 | 55.000 55.036 | 55.219 | 55.344 | 55.494 | 55.586 55.648 | 55.945 55.954 55.960 55.964 55.997 56.000 56.005 56.180 56.180 | 56.367 56.385 56.411 56.450 56.514 | 56.644 | 56.921 | 57.000 57.009 57.010 | 57.155 57.176 | 57.294 57.333 | 57.426 57.481 | 57.766 57.806 57.854 | 57.911 57.944 57.981 58.000 58.020 58.055 58.061 58.097 58.129 58.190 58.190 58.176 58.207 58.235 58.259 58.288 | 58.347 58.382 58.434 58.478 58.523 58.576 58.613 58.676 58.704 58.779 58.796 58.814 |
| DIST. PARZIALI TERRENO | 0.772 0.151 | 0.914 0.180 | 0.924 | 0.632 | 0.760 | 0.474 0.326 | 1.458 | 0.148 0.231 0.654 | 0.804 | 1.315 | 0.373 0.707 | 0.106 0.576 | 0.196 0.457 | 0.276 1.378 | 0.213 0.263 0.331 | 0.208 0.237 0.137 0.236 0.240 0.223 0.208 0.108 0.208 0.193 0.163 0.192 0.386 | 0.234 0.339 0.296 0.290 0.361 0.237 0.428 0.184 0.499 |
| QUOTE PROGETTO | | | | | | | 56.025 | 54.567 54.257 54.257 | | 53.987 | | | 53.987 54.487 54.257 | 54.297 54.257 54.567 | | 58.121 | |
| DIST. PARZIALI PROGETTO | | | | | | | 1.458 | 0.150 0.600 | 2.000 | 2.000 | 0.600 | 0.150 | 3.554 | | | | |

| | |
|-------------------------|-----------|
| SCAVI E BONIFICHE | |
| STERRO | 20.299 mq |
| SOVRASTRUTTURA STRADALE | |
| CASSONETTO | 4.000 m |
| MANUFATTI | |
| CANALETTA | 0.262 mq |

SEZIONE N. : 13
 QT. PROGETTO : 55.165
 DIST. PRG. : 193.274
 DIST. PREC. : 5.424
 DIST. SUCC. : 5.425



SCALA 1:100

QT. RIF. 51.272

| | | | | | | | | | | | | | | | | | | | | | |
|-------------------------|--|--------|--------|--------|--------|--------|----------------------------|----------------------------|--------|--------|--|-------------------------|--------|------------------|----------------|--------|--------|--------|------------------|--------|-------------------------|
| QUOTE TERRENO | 54.843 54.867 54.904 54.974 55.000 | 55.596 | 55.883 | 56.000 | 56.145 | 57.000 | 57.328 | 57.901 | 58.000 | 58.188 | 58.280 58.325 58.375 58.389 58.399 58.407 58.413 58.418 58.547 58.568 58.601 58.663 | 58.822 | 59.000 | 59.078 59.101 | 59.275 | 59.359 | 59.468 | 59.601 | 59.781 59.835 | 60.000 | |
| DIST. PARZIALI TERRENO | 0.111 0.178 0.389 0.186 | 2.765 | 1.334 | 0.544 | 0.558 | 3.297 | 1.191 | 2.078 | 0.361 | 0.689 | 0.339 0.169 0.087 0.087 | 0.578 0.195 0.273 | 0.698 | 0.779 | 0.350 0.100 | 0.778 | 0.370 | 0.475 | 0.586 | 0.773 | 0.235 0.702 0.238 |
| QUOTE PROGETTO | | | | | | 56.318 | 55.245 54.975 54.975 | 54.975 55.165 54.665 | | | | | | 58.981 | | | | | | | |
| DIST. PARZIALI PROGETTO | | | | | | 1.073 | 0.150 0.600 | 2.000 | 2.000 | 0.600 | 0.150 | 3.737 | | | | | | | | | |

| | |
|-------------------------|----------|
| SCAVI E BONIFICHE | |
| STERRO | 6.956 mq |
| RILEVATI | |
| RILEVATO | 0.008 mq |
| SOVRASTRUTTURA STRADALE | |
| CASSONETTO | 4.000 m |
| MANUFATTI | |
| CANALETTA | 0.262 mq |

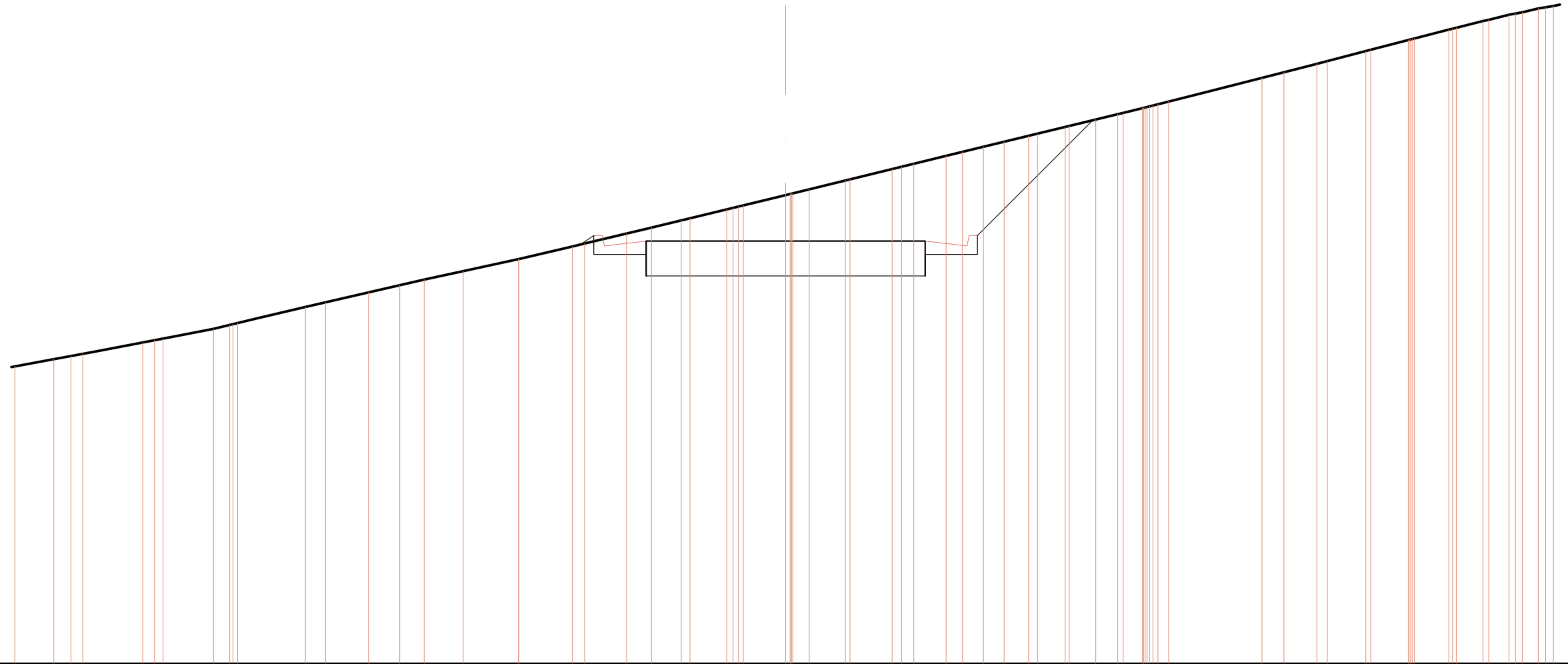
SEZIONE N. : 16

QT. PROGETTO : 62.257

DIST. PROG. : 250.000

DIST. PREC. : 25.000

DIST. SUCC. : 25.000



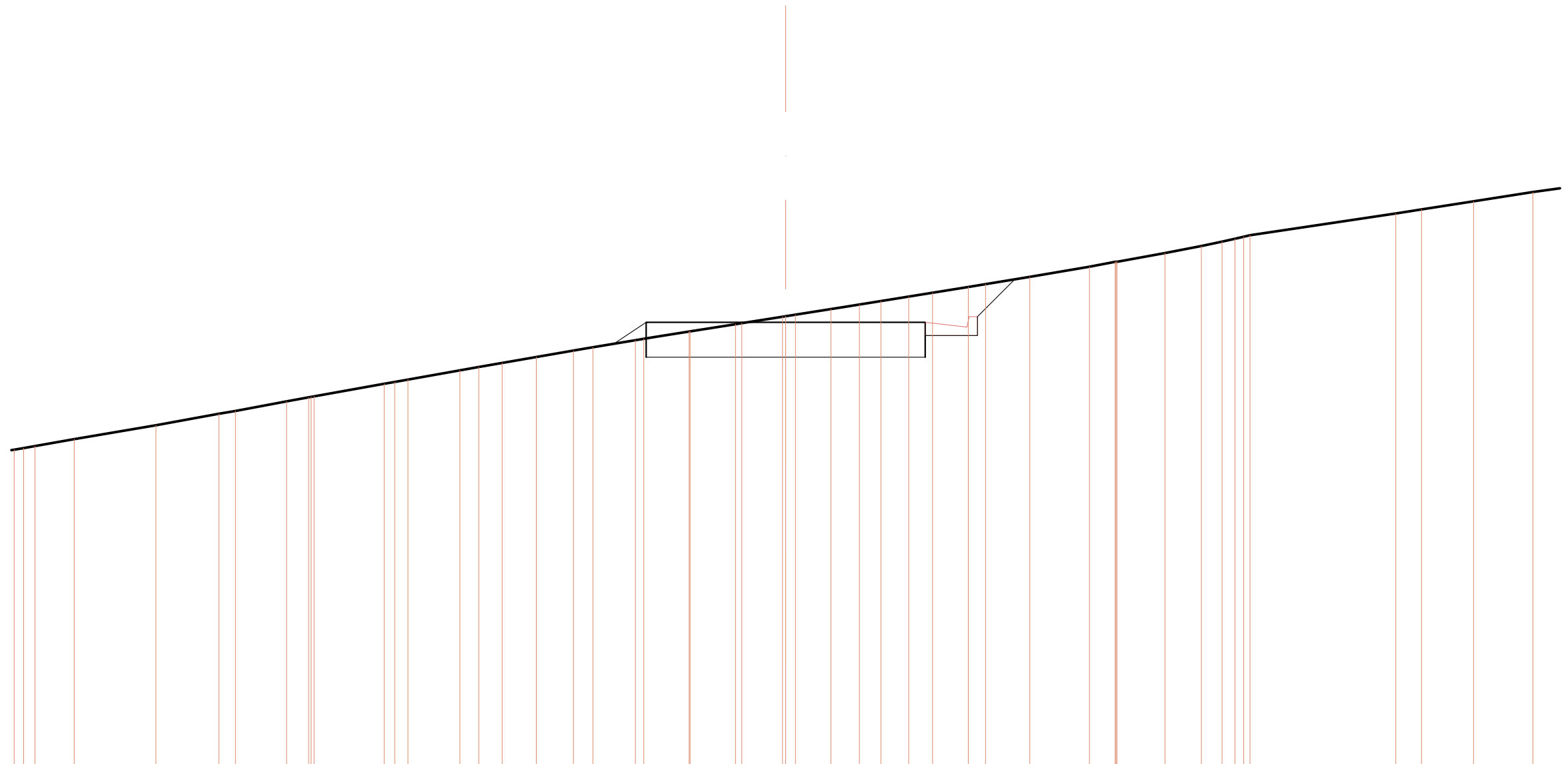
SCALA 1: 100

QT. RIF. 56.207

| | |
|-------------------------|--|
| QUOTE TERRENO | 60.461 60.564 60.610 60.642 60.804 60.837 60.860 61.000 61.056 61.066 61.082 61.314 61.379 61.525 61.623 61.706 61.827 62.000 62.000 62.180 62.222 62.364 62.450 62.552 62.583 62.711 62.733 62.752 62.769 62.917 62.933 62.938 62.942 63.000 63.127 63.142 63.290 63.323 63.365 63.478 63.536 63.609 63.681 63.766 63.797 63.894 63.907 64.000 64.076 64.094 64.162 64.197 64.176 64.188 64.200 64.218 64.257 |
| DIST. PARZIALI TERRENO | 0.560 0.245 0.170 0.858 0.171 0.122 0.724 0.232 0.973 0.289 0.615 0.448 0.390 0.559 0.793 0.770 0.175 0.602 0.356 0.42 0.786 0.529 0.092 0.607 0.236 0.518 0.604 0.137 0.173 0.46 0.235 0.301 0.297 0.350 0.128 0.398 0.380 0.316 0.274 0.153 1.339 0.315 0.472 0.150 0.552 0.539 0.496 0.381 0.082 0.291 0.093 0.288 0.106 0.112 |
| QUOTE PROGETTO | 62.207 62.337 62.067 62.067 62.067 61.757 61.757 61.757 61.757 62.257 62.067 62.337 63.990 |
| DIST. PARZIALI PROGETTO | 0.195 0.150 0.600 2.000 2.000 0.600 0.150 1.652 |

| | |
|-------------------------|----------|
| SCAVI E BONIFICHE | |
| STERRO | 2.960 mq |
| RILEVATI | |
| RILEVATO | 0.053 mq |
| SOVRASTRUTTURA STRADALE | |
| CASSONETTO | 4.000 m |
| MANUFATTI | |
| CANALETTA | 0.131 mq |

SEZIONE N. : 18
 QT. PROGETTO : 67.133
 DIST. PROG. : 288.999
 DIST. PREC. : 13.999
 DIST. SUCC. : 11.001

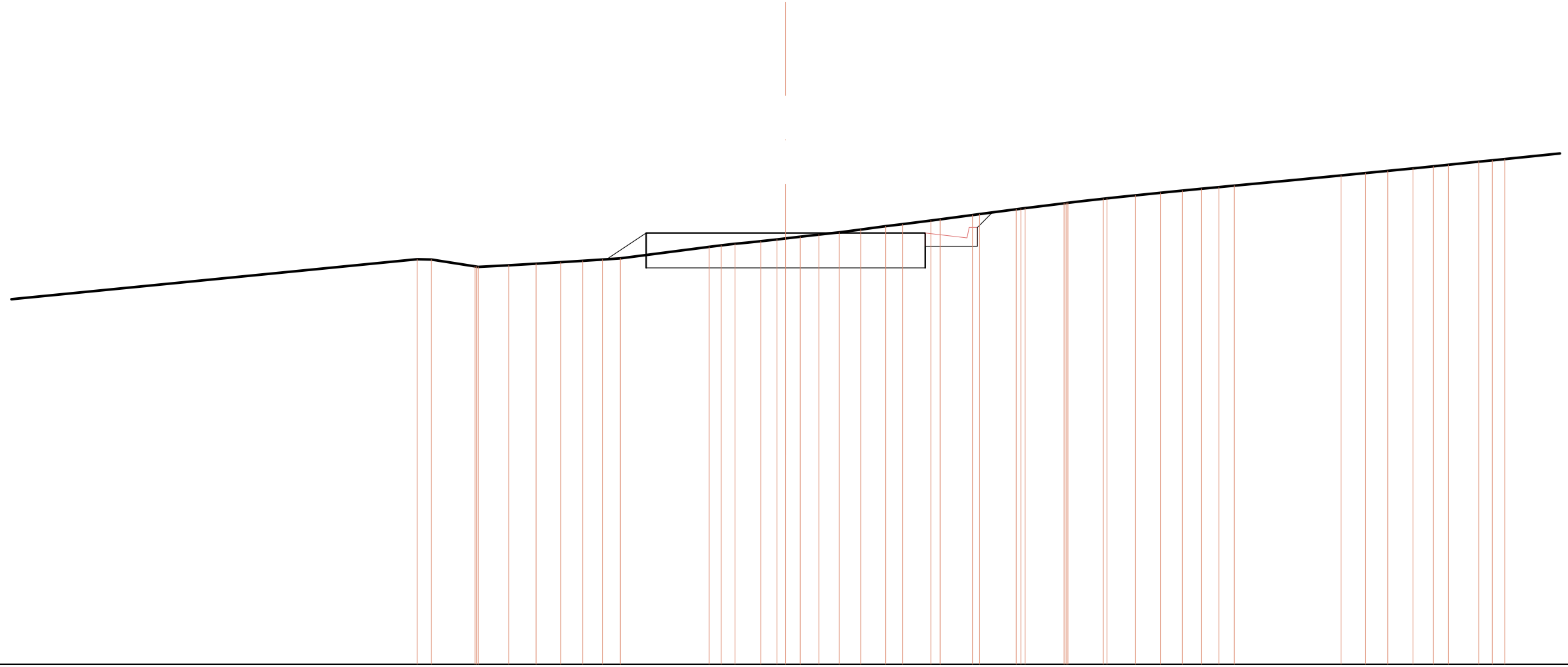


SCALA 1:100
 QT. RIF. 60.726

| | | | | | | | | | | | | | | | | | | | | | | | |
|-------------------------|--|--------|------------------|--------------------------------------|----------------------------|-------------------------|-------------------------|-------------------------|----------------------------|------------------|------------------|----------------------------|----------------------------|------------------|----------------------------|--------|--------|----------------------------|--|------------------|----------------|--------|-------|
| QUOTE TERRENO | 65.234 65.245 65.257 65.271 65.288 65.307 65.330 65.359 65.458 | 65.657 | 65.822 65.863 | 66.000 66.057 66.063 66.071 | 66.251 66.278 66.312 | 66.445 66.492 | 66.550 66.637 | 66.727 66.776 | 66.876 66.896 | 67.000 67.002 | 67.105 67.120 | 67.212 67.219 67.242 | 67.322 67.388 67.437 | 67.500 67.556 | 67.638 67.680 | 67.784 | 67.929 | 68.000 68.000 68.000 | 68.124 68.226 68.289 68.329 68.358 68.380 | 68.693 68.751 | 68.867 | 69.000 | |
| DIST. PARZIALI TERRENO | 0.114 0.135 0.163 0.563 | 1.170 | 0.903 | 0.238 0.732 | 0.318 1.005 | 0.182 0.189 0.746 | 0.270 0.335 0.489 | 0.532 0.280 0.609 | 0.121 0.649 | 0.651 | 0.091 0.583 | 0.141 0.508 0.408 | 0.309 0.397 | 0.342 0.512 | 0.248 0.635 | 0.855 | 0.368 | 0.689 | 0.522 0.296 0.185 0.186 0.091 | 2.090 | 0.369 0.745 | 0.851 | 0.610 |
| QUOTE PROGETTO | | | | | | | | | 66.825 67.133 66.633 | | | | | 66.633 66.943 | 66.943 67.213 67.749 | | | | | | | | |
| DIST. PARZIALI PROGETTO | | | | | | | | | 0.462 | 2.000 | | 2.000 | | 0.600 | 0.190 0.536 | | | | | | | | |

| | |
|-------------------------|----------|
| SCAVI E BONIFICHE | |
| STERRO | 2.024 mq |
| RILEVATI | |
| RILEVATO | 0.091 mq |
| SOVRASTRUTTURA STRADALE | |
| CASSONETTO | 4.000 m |
| MANUFATTI | |
| CANALETTA | 0.131 mq |

SEZIONE N. : 19
 QT. PROGETTO : 68.509
 DIST. PRG. : 300.000
 DIST. PREC. : 11.001
 DIST. SUCC. : 14.350

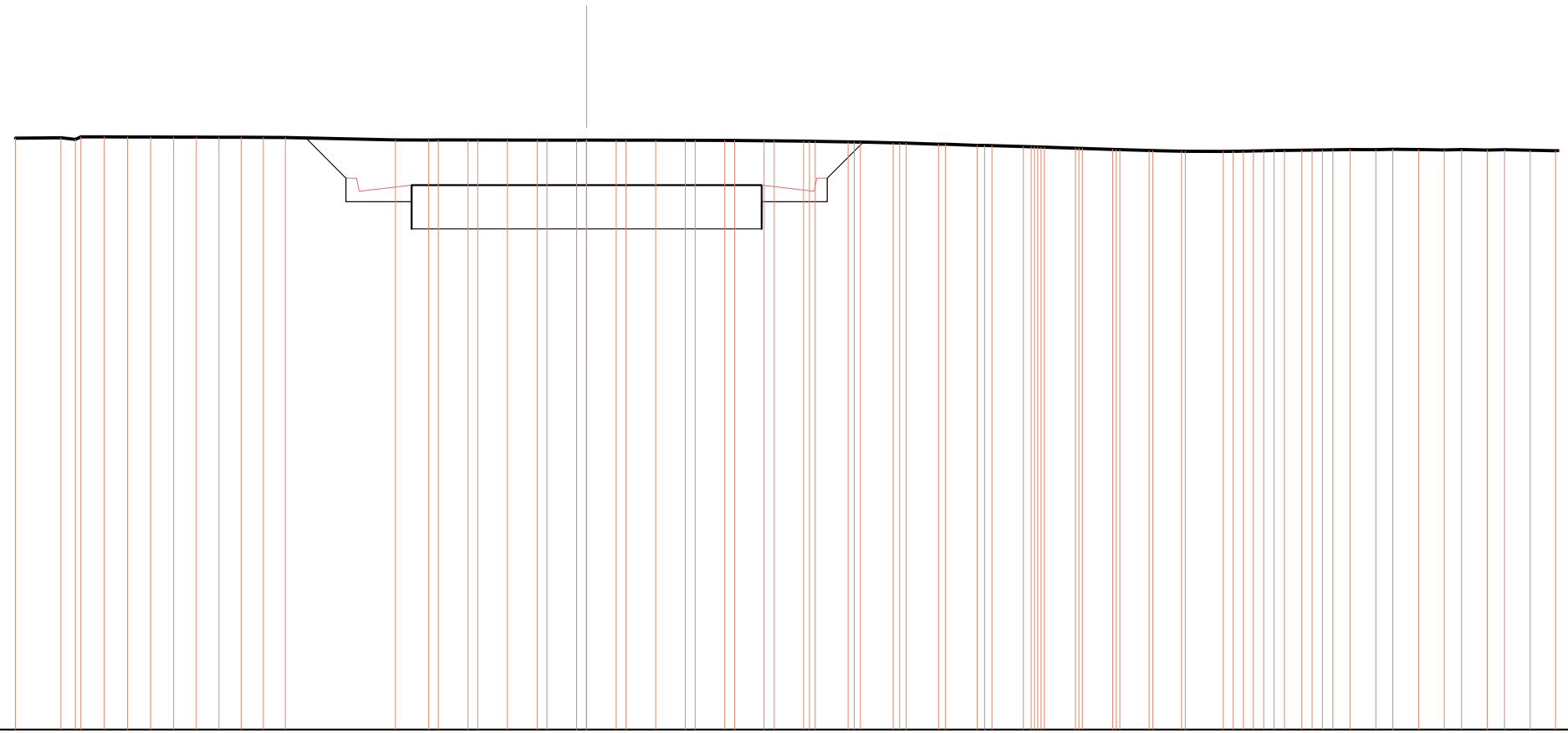


SCALA 1:100
 QT. RIF. 62.324

| | |
|-------------------------|--|
| QUOTE TERRENO | 68.132 68.128 68.030 68.027 68.023 68.046 68.068 68.090 68.109 68.128 68.145 68.311 68.331 68.355 68.390 68.419 68.431 68.452 68.487 68.517 68.558 68.606 68.633 68.688 68.704 68.766 68.779 68.847 68.857 68.865 68.934 68.938 68.942 69.000 69.006 69.049 69.085 69.116 69.143 69.167 69.188 69.334 69.367 69.398 69.436 69.465 69.485 69.532 69.551 69.568 |
| DIST. PARZIALI TERRENO | 0.203 0.625 0.437 0.394 0.352 0.315 0.284 0.256 1.275 0.173 0.197 0.369 0.232 0.125 0.208 0.268 0.293 0.307 0.359 0.240 0.6 0.133 0.46 0.102 0.524 0.559 0.508 0.410 0.357 0.312 0.277 0.247 0.221 1.532 0.353 0.318 0.360 0.293 0.213 0.435 0.195 0.179 1.877 |
| QUOTE PROGETTO | 68.132 68.509 68.009 68.009 68.319 68.319 68.589 68.803 |
| DIST. PARZIALI PROGETTO | 0.565 2.000 2.000 0.600 0.190 0.214 |

| | |
|-------------------------|----------|
| SCAVI E BONIFICHE | |
| STERRO | 5.303 mq |
| SOVRASTRUTTURA STRADALE | |
| CASSONETTO | 4.000 m |
| MANUFATTI | |
| CANALETTA | 0.262 mq |

SEZIONE N. : 20
 QT. PROGETTO : 70.303
 DIST. PROG. : 314.350
 DIST. PREC. : 14.350
 DIST. SUCC. : 10.650



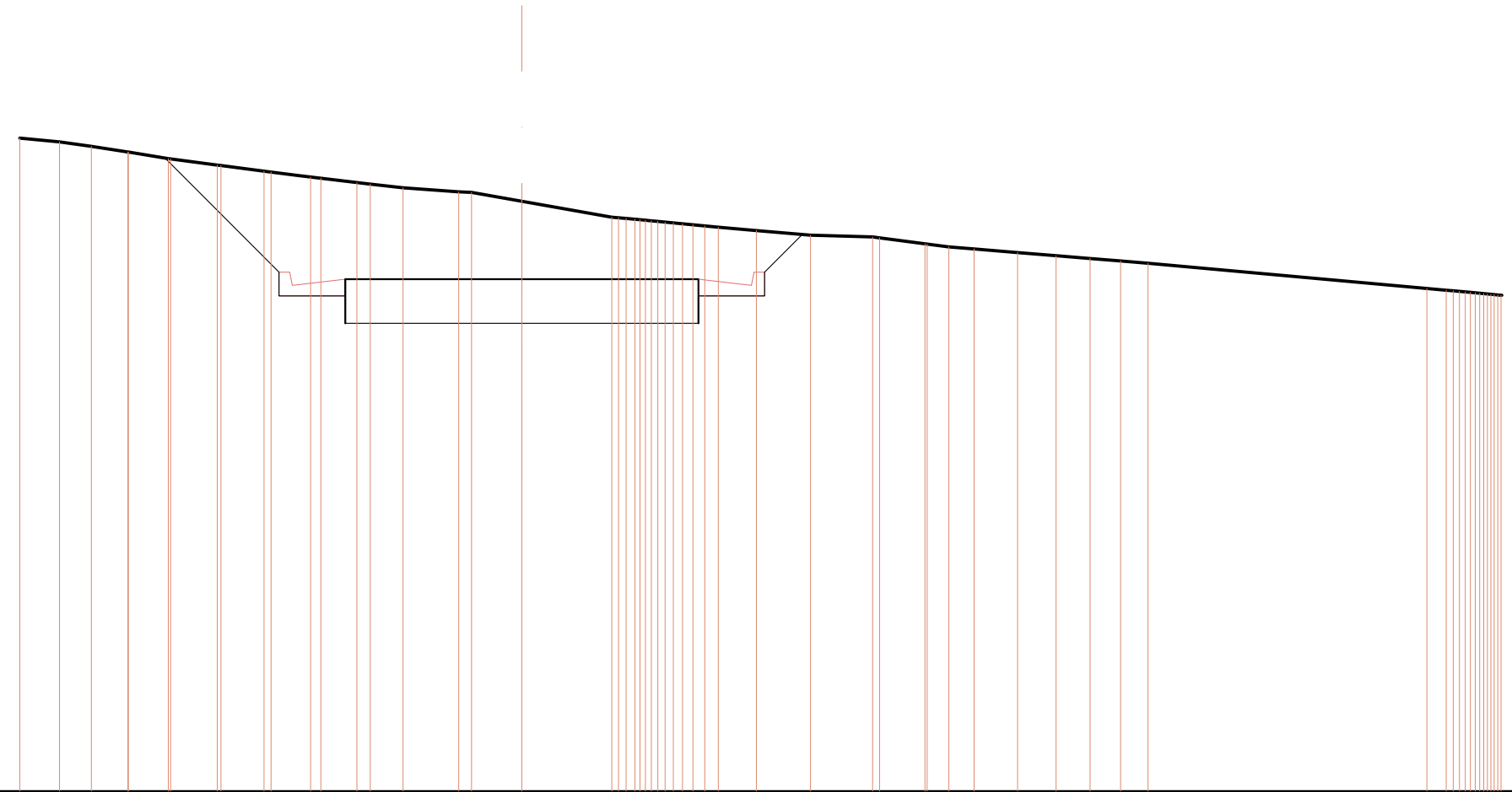
SCALA 1: 100

QT. RIF. 64.079

| | |
|-------------------------|---|
| QUOTE TERRENO | 70.839 70.844 70.846 70.855 70.855 70.855 70.854 70.853 70.852 70.852 70.851 70.850 70.849 70.848 |
| DIST. PARZIALI TERRENO | 0.521 0.164 0.267 0.266 0.264 0.262 0.260 0.258 0.255 0.253 0.251 1.259 0.379 0.111 0.340 0.110 0.341 0.339 0.112 0.340 0.111 0.338 0.111 0.340 0.338 0.113 0.338 0.114 0.336 0.115 0.336 0.376 0.374 0.370 0.362 0.358 0.358 0.090 0.354 0.345 0.335 0.327 0.434 0.115 0.115 0.117 0.118 0.113 0.199 0.118 0.119 0.197 0.295 0.194 0.296 0.292 0.198 0.293 0.197 0.294 0.289 |
| QUOTE PROGETTO | 70.843 70.383 70.113 70.113 70.113 70.113 69.803 69.803 69.803 70.113 70.303 69.803 |
| DIST. PARZIALI PROGETTO | 0.460 0.150 0.600 2.000 2.000 0.600 0.150 0.412 |

| | |
|-------------------------|----------|
| SCAVI E BONIFICHE | |
| STERRO | 7,882 mq |
| SOVRASTRUTTURA STRADALE | |
| CASSONETTO | 4,000 m |
| MANUFATTI | |
| CANALETTA | 0,262 mq |

SEZIONE N. : 21
 QT. PROGETTO : 71,634
 DIST. PRG. : 325,000
 DIST. PREC. : 10,650
 DIST. SUCC. : 14,701



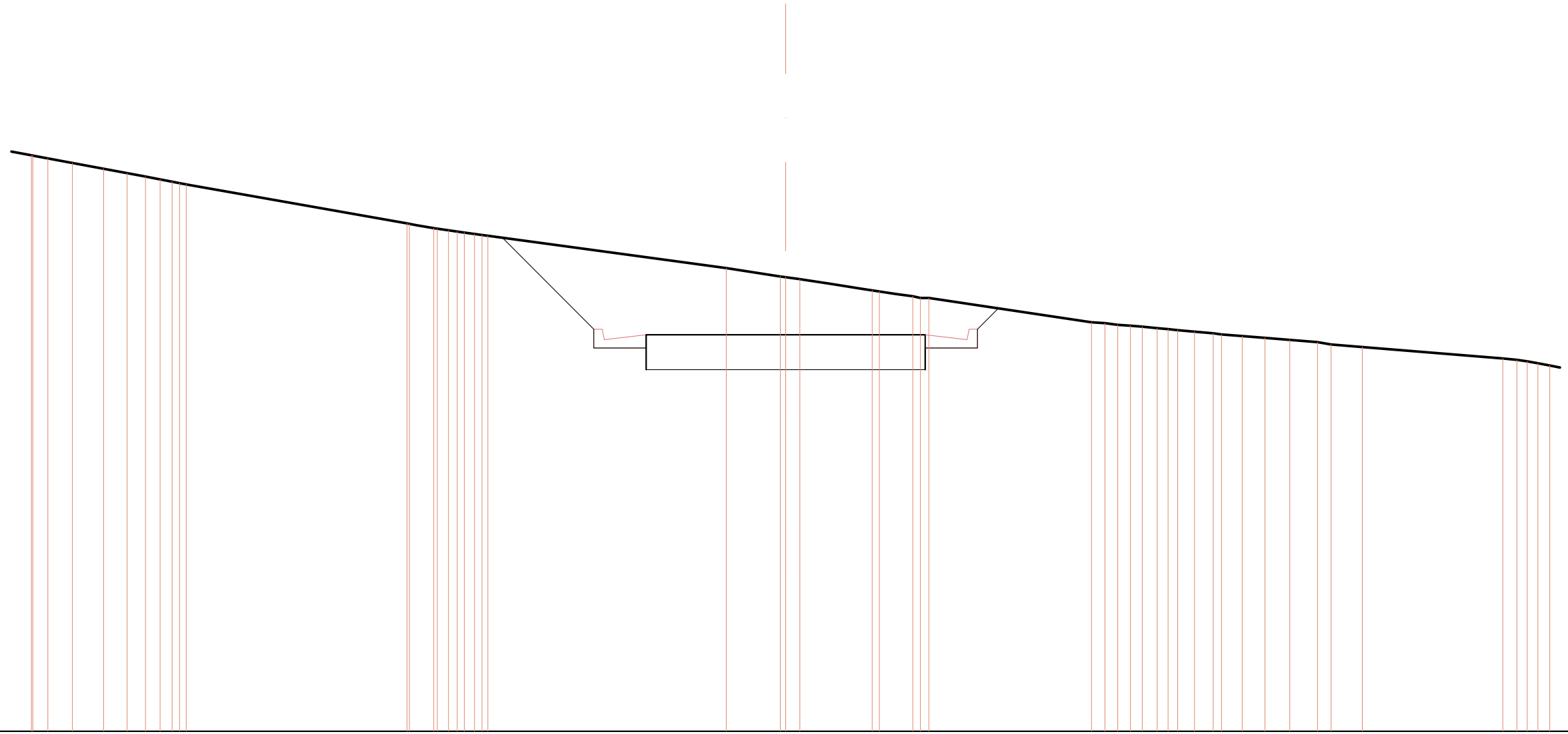
SCALA 1: 100

QT. RIF. 65,835

| | |
|-------------------------|--|
| QUOTE TERRENO | 73.233 73.190 73.139 73.075 73.074 73.000 72.997 72.926 72.922 72.858 72.849 72.791 72.779 72.729 72.712 72.670 72.624 72.618 72.518 72.337 72.320 72.323 72.308 72.302 72.296 72.289 72.281 72.272 72.262 72.250 72.538 72.564 72.133 |
| DIST. PARZIALI TERRENO | 0.448 0.362 0.413 0.453 0.528 0.488 0.448 0.116 0.409 0.158 0.372 0.629 0.146 0.569 1.019 0.087 0.083 0.104 0.118 0.134 0.151 0.431 0.613 0.704 0.514 0.247 0.286 0.493 0.435 0.386 0.346 0.310 3.160 0.219 |
| QUOTE PROGETTO | 73.006 71.714 71.444 71.444 71.444 71.634 71.134 71.134 71.134 71.134 71.444 71.444 71.714 71.714 72.141 |
| DIST. PARZIALI PROGETTO | 1.292 0.150 0.600 2.000 2.000 0.600 0.150 0.426 |

| | |
|-------------------------|----------|
| SCAVI E BONIFICHE | |
| STERRO | 7.599 mq |
| SOVRASTRUTTURA STRADALE | |
| CASSONETTO | 4.000 m |
| MANUFATTI | |
| CANALETTA | 0.262 mq |

SEZIONE N. : 22
 QT. PROGETTO : 73.473
 DIST. PRG. : 339.701
 DIST. PREC. : 14.701
 DIST. SUCC. : 10.299

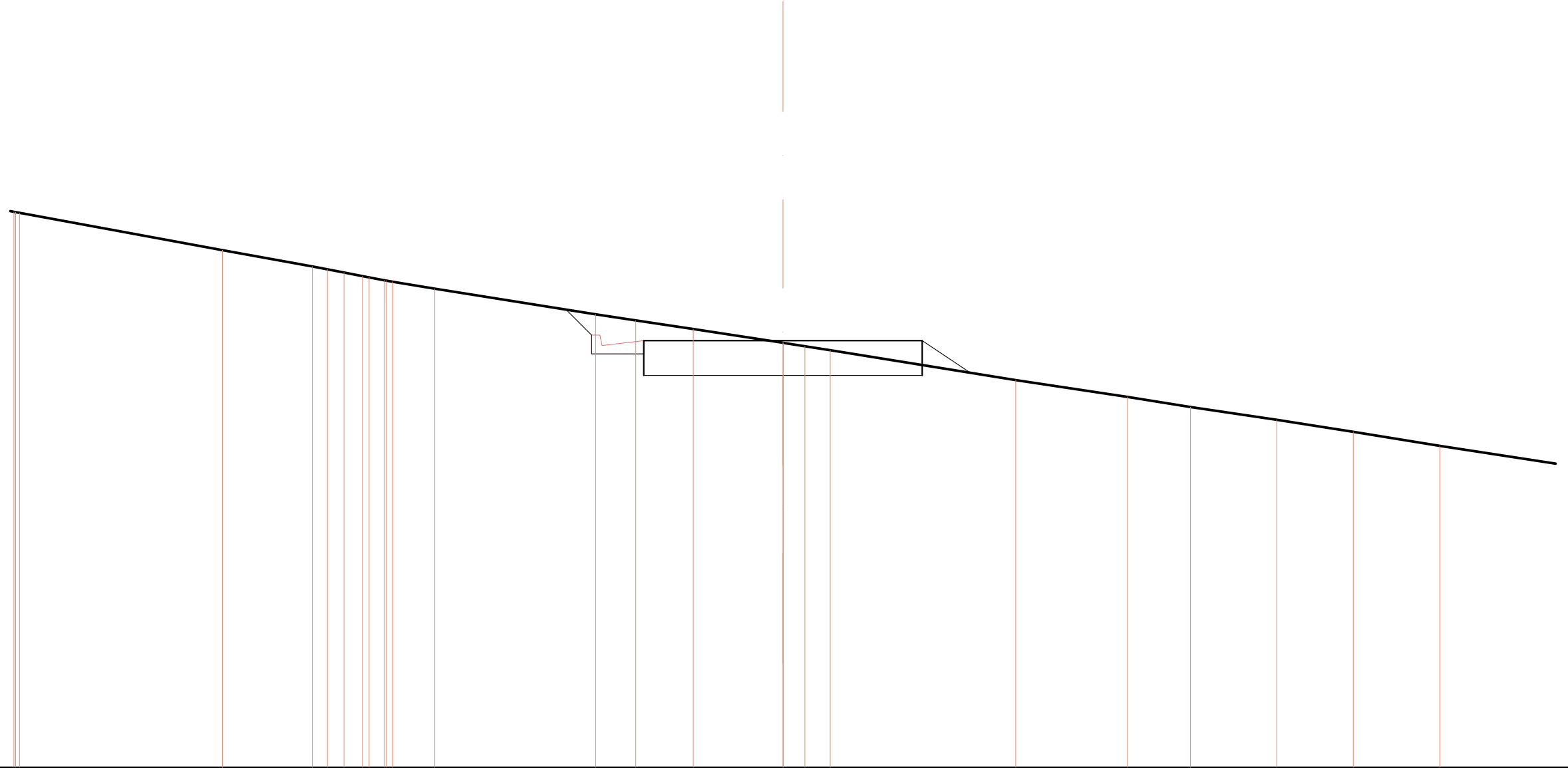


SCALA 1:100
 QT. RIF. 67.790

| | | | | | | | | | | | | |
|-------------------------|--|--|--|----------------------------|------------------|----------------------------|--|--|--------|--|-------|---|
| QUOTE TERRENO | 76.044 76.040 76.000 75.934 75.851 75.789 75.739 75.700 75.667 75.646 75.627 | 75.069 75.063 75.000 74.992 74.969 74.951 74.937 74.917 74.902 74.891 | 74.428 | 74.308 74.298 74.269 | 74.107 74.093 | 74.025 74.000 74.000 | 73.652 73.639 73.615 73.602 73.589 73.567 73.553 73.538 73.517 | 73.494 73.477 73.454 73.428 73.400 73.367 73.333 | 73.297 | 73.133 73.113 73.091 73.061 73.032 | | |
| DIST. PARZIALI TERRENO | 0.216 0.382 0.447 0.397 0.263 0.210 0.171 0.198 0.109 | 3.166 | 0.350 0.160 0.186 0.101 0.108 0.083 | 3.418 | 0.775 | 0.204 | 1.037 | 0.101 0.482 0.108 0.160 | 2.332 | 0.193 0.184 0.182 0.170 0.213 0.157 0.137 0.242 0.267 0.180 0.297 0.325 0.357 0.397 0.195 0.448 | 2.014 | 0.201 0.149 0.153 0.169 0.158 |
| QUOTE PROGETTO | | | 74.863 | 73.553 73.283 73.283 | 73.473 73.283 | 72.973 | 72.973 73.263 | 73.283 73.283 73.553 73.851 | | | | |
| DIST. PARZIALI PROGETTO | | | 1.310 | 0.150 0.600 | 2.000 | 2.000 | 0.600 | 0.150 0.899 | | | | |

| | |
|-------------------------|----------|
| SCAVI E BONIFICHE | |
| STERRO | 2.313 mq |
| RILEVATI | |
| RILEVATO | 0.121 mq |
| SOVRASTRUTTURA STRADALE | |
| CASSONETTO | 4.000 m |
| MANUFATTI | |
| CANALETTA | 0.131 mq |

SEZIONE N. : 26
 QT. PROGETTO : 84.137
 DIST. PROG. : 425.000
 DIST. PREC. : 25.000
 DIST. SUCC. : 2.963



SCALA 1: 100

QT. RIF. 78.007

| | | | | | | | | | | | | | | | | |
|-------------------------|--------------------------------------|--------|--|--------|--------|--------|--------------------------------------|--------|----------------|--------|--------|------------------|--------|--------|-------|-------|
| QUOTE TERRENO | 86.000 85.989 85.984 85.974 | 85.437 | 85.203 85.163 85.117 | 84.515 | 84.428 | 84.304 | 84.107 84.106 84.058 | 84.000 | 83.571 | 83.328 | 83.184 | 83.000 | 82.828 | 82.625 | | |
| DIST. PARZIALI TERRENO | 2.915 | 1.292 | 0.216 0.298 0.265 0.097 0.214 0.096 | 0.605 | 2.312 | 0.575 | 0.826 | 1.289 | 0.311 0.365 | 2.665 | 1.605 | 0.905 | 1.240 | 1.098 | 1.244 | 2.133 |
| QUOTE PROGETTO | | | | | | | 84.583 84.217 83.947 83.947 | | | 83.637 | | 83.637 84.137 | 83.676 | | | |
| DIST. PARZIALI PROGETTO | | | | | | | 0.366 0.150 | 0.600 | 2.000 | 2.000 | 0.692 | | | | | |

