



ANAS S.p.A.

Direzione Generale

DG 41/08

LAVORI DI COSTRUZIONE DEL 3° MEGALOTTO DELLA S.S. 106 JONICA - CAT. B -
DALL'INNESTO CON LA S.S. 534 (km 365+150) A ROSETO CAPO SPULICO (km 400+000)

PROGETTO ESECUTIVO

VIABILITA' INTERFERITA

Viabilita' di cantiere

PISTA PS05 - Ramo C

Quaderno sezioni

CONTRAENTE GENERALE:
Società di Progetto

SIRJO S.C.p.A.

Presidente:

Dott. Arch. Maria Elena Cuzzocrea

PROGETTAZIONE :




Il progettista:
Dott. Ing. S.Lieto

Consulenti:

- STE - Progetto stradale ed Idraulica
- ROCKSOIL - Opere in sotterraneo
- ITALCONSULT/SETECO - Strutture
- GEODATA - Geologia e Idrogeologia
- GES - Geotecnica
- CINIGEO - Gallerie grisutose
- ECOPLAME - Ambiente
- LAND - Archeologia
- PROMETEOENGINEERING.IT - Sicurezza ed Impianti
- Ing. F.GATTO - Interferenze
- TECO - Espropri

Il coordinatore per la sicurezza:
ing. L.A. Gargiulo

IL RESPONSABILE DEL PROCEDIMENTO:
Ing. R. Lapenta



Rep.: -

Scala di rappresentazione: - - -

Codice Progetto:

L O 7 1 6 C E 1 9 0 1

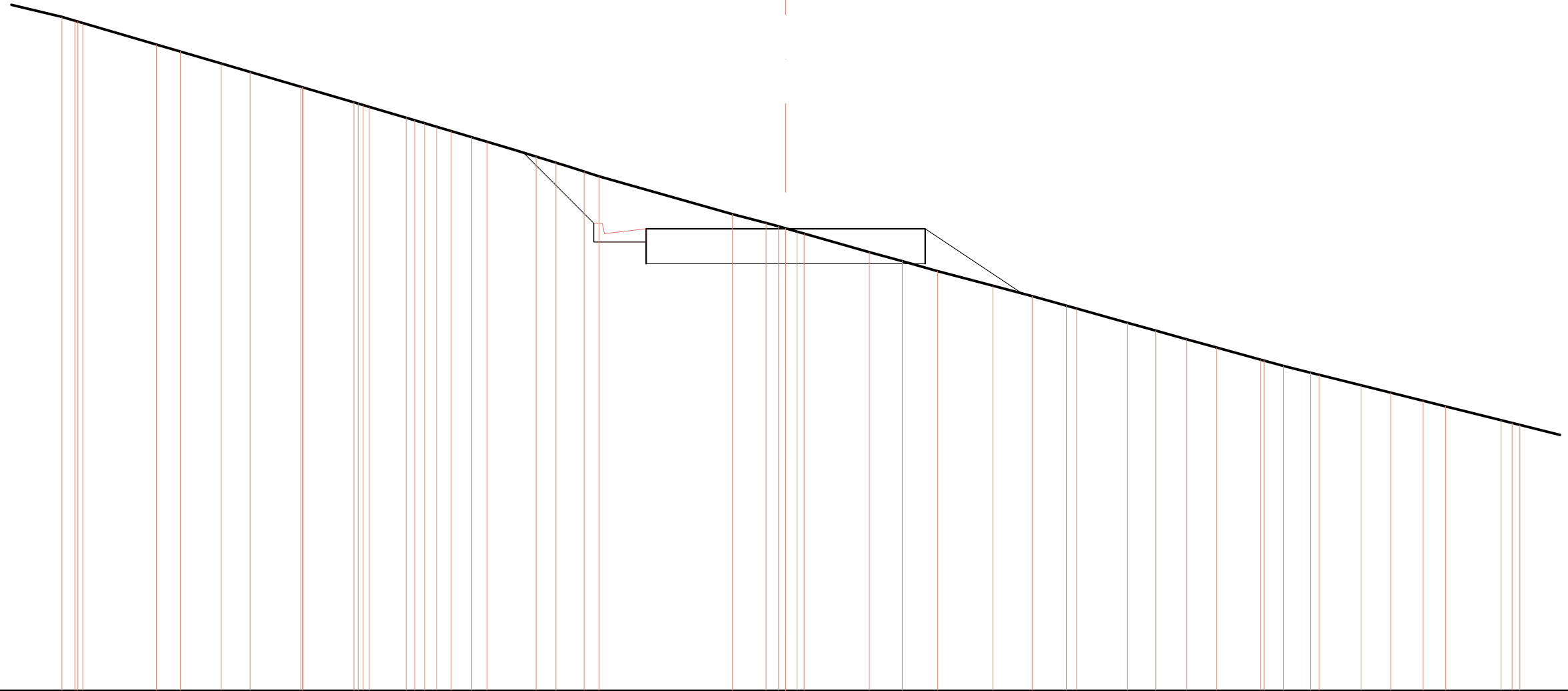
Codice Elaborato:

T 0 0 I N 0 0 C A N S Z 0 4 A

Rev.	Data	Descrizione	Redatto	Verificato	Approvato
A	15.04.2019	Emissione	U. T. SIRJO	U. T. SIRJO	Ing. S. Lieto

SCAVI E BONIFICHE	
STERRO	3.014 mq
RILEVATI	
RILEVATO	0.395 mq
SOVRASTRUTTURA STRADALE	
CASSONETTO	4.000 m
MANUFATTI	
CANALETTA	0.131 mq

SEZIONE N. : 1
 QT. PROGETTO : 53.965
 DIST. PROG. : 0.000
 DIST. SUCC. : 25.000



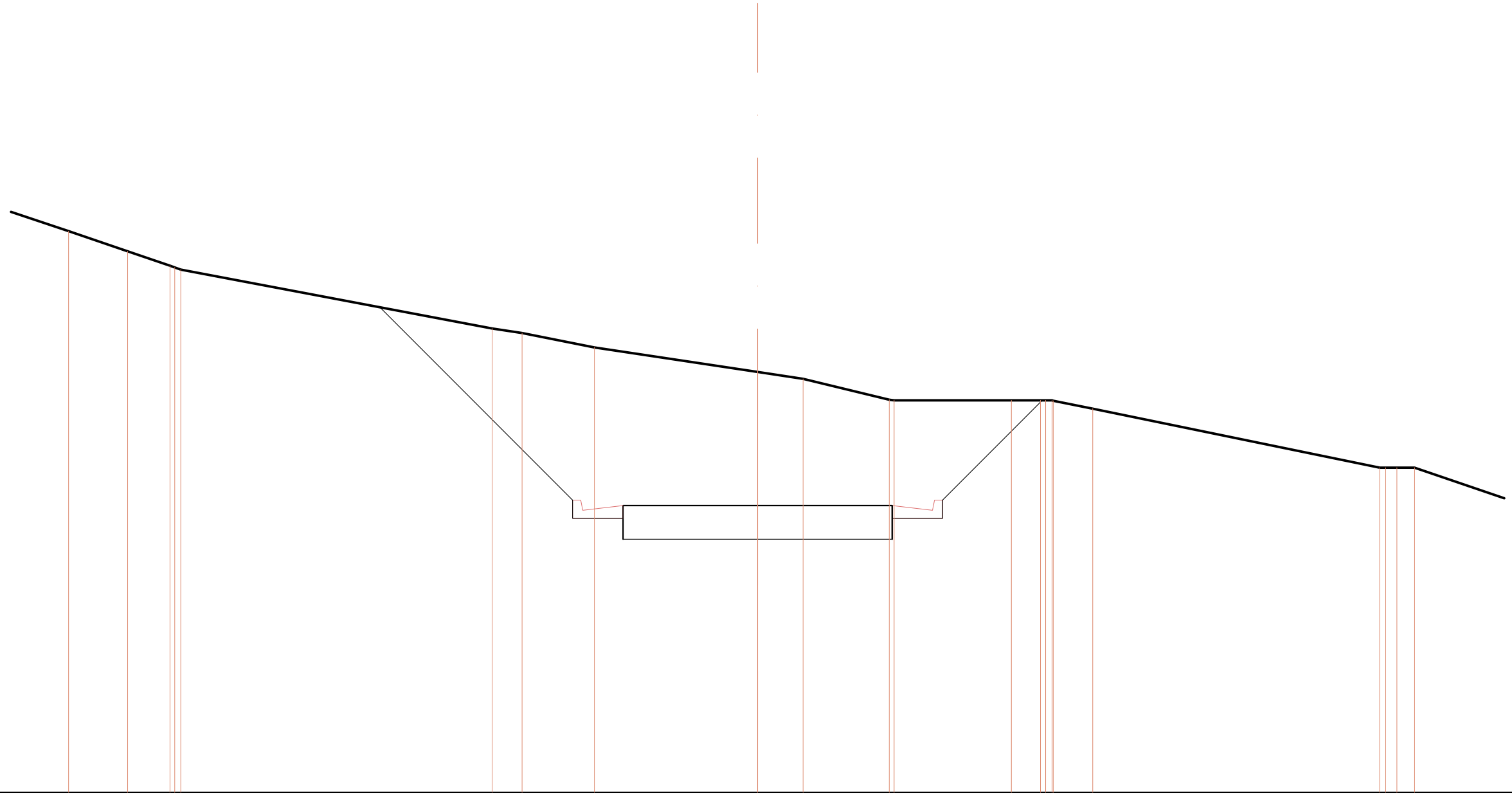
SCALA 1:100

QT. RIF. 47.354

QUOTE TERRENO	57.000 56.946 56.933 56.913	56.605 56.504	56.333 56.212	56.000 55.993 55.992 55.991	55.776 55.758 55.737 55.712	55.556 55.520 55.478 55.428 55.366	55.278 55.214	55.000 54.914	54.786 54.716	54.176	54.049 54.000 53.971 53.864 53.897	53.630 53.503 53.359	53.150 53.000	52.864 52.823	52.619 52.507 52.383 52.265	52.091 52.076 52.000	51.904 51.873	51.723 51.618 51.502 51.421	51.223 51.183 51.156	
DIST. PARZIALI TERRENO	0.847 0.185	1.055	0.345 0.585 0.414	0.726	0.733 0.086	0.529 0.123 0.143 0.172 0.208 0.296 0.217	0.705	0.285 0.404	0.216	1.912	0.481 0.179 0.101 0.164 0.100	0.935 0.472 0.509	0.790 0.565	0.489 0.148	0.730 0.405 0.441 0.429	0.631 0.279 0.385	0.186 0.601	0.424 0.465 0.323	0.794 0.198 0.111	0.624
QUOTE PROGETTO							55.055		54.045 53.775 53.775		53.465		53.965 53.465		53.038					
DIST. PARZIALI PROGETTO							1.010		0.150 0.600	2.000		2.000	1.390							

SCAVI E BONIFICHE	
STERRO	17.513 mq
SOVRASTRUTTURA STRADALE	
CASSONETTO	4.000 m
MANUFATTI	
CANALETTA	0.262 mq

SEZIONE N. : 3
 QT. PROGETTO : 54.438
 DIST. PROG. : 50.000
 DIST. PREC. : 25.000
 DIST. SUCC. : 25.000

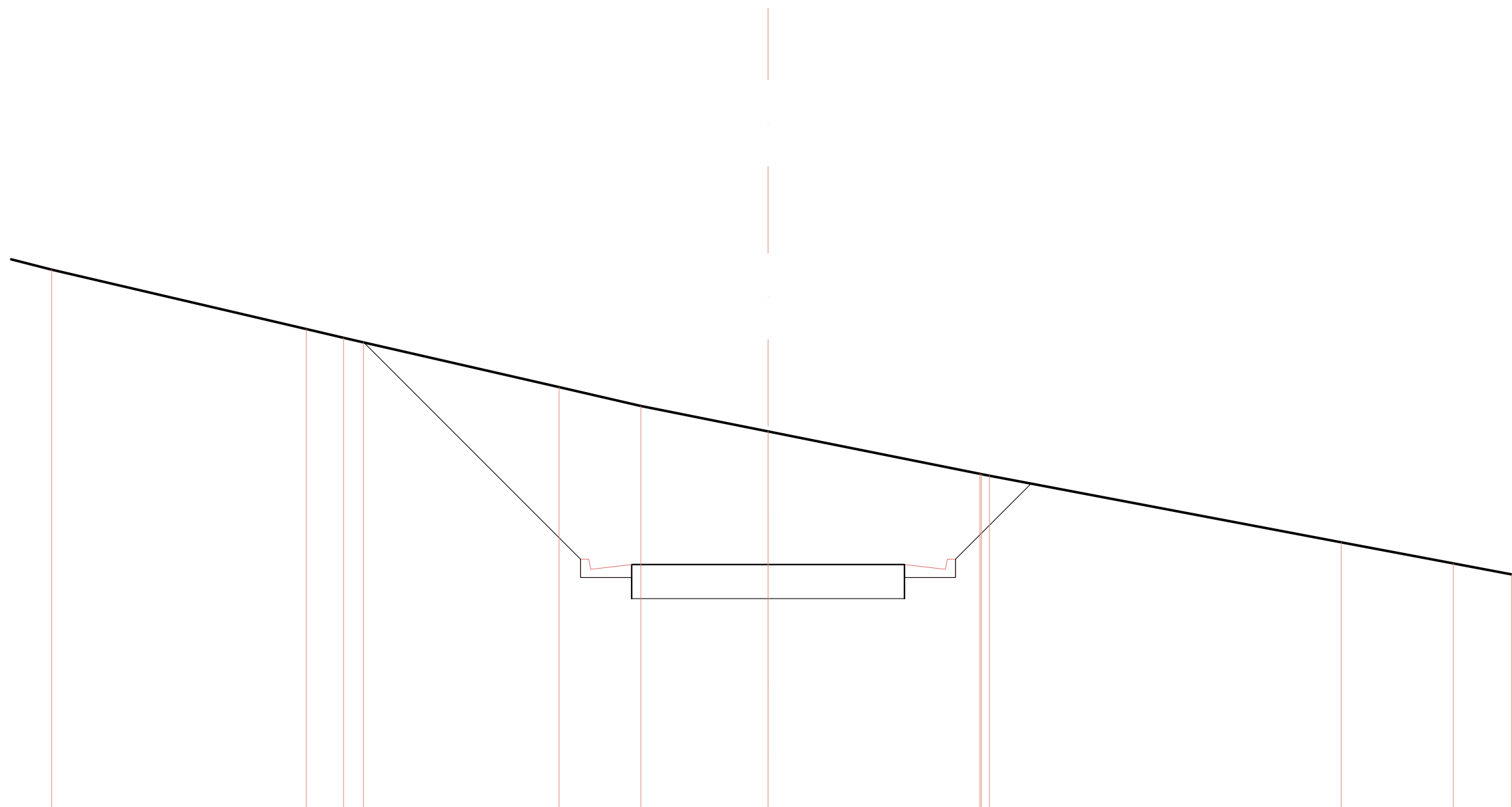


SCALA 1: 100
 QT. RIF. 50.177


QUOTE TERRENO	58.514	58.215	58.000 57.975 57.943	57.068	57.000	56.787	56.422	56.320	56.010 56.000	56.000	56.000 56.000 56.000 55.994	55.876	55.000 55.000 55.000	55.000				
DIST. PARZIALI TERRENO	1.065	0.878	0.630	0.088	4.629	0.445	1.076	2.426	0.676	1.281	1.743	0.432	0.088	0.586	4.267	0.089 0.167	0.264	1.720
QUOTE PROGETTO					57.384	54.518 54.248 54.248	53.938		54.438 54.248 53.938		54.248 54.248 54.518	56.000						
DIST. PARZIALI PROGETTO						2.866	0.150	0.600	2.000	2.000	0.600	0.150	1.482					

SCAVI E BONIFICHE	
STERRO	17.661 mq
SOVRASTRUTTURA STRADALE	
CASSONETTO	4.000 m
MANUFATTI	
CANALETTA	0.262 mq

SEZIONE N. : 4
 QT. PROGETTO : 54.674
 DIST. PROG. : 75.000
 DIST. PREC. : 25.000
 DIST. SUCC. : 25.000



QT. RIF. 51.089



QUOTE TERRENO	59.000	58.128	58.000	57.933	57.277	57.000	56.626	56.004	56.000	55.978	55.000	54.691	54.529
DIST. PARZIALI TERRENO	3.735	0.546	0.292	2.870	1.198	1.866	3.108	0.118	5.159	1.643	0.857	0.630	
QUOTE PROGETTO			57.932		54.754	54.484	54.174	54.674	54.484	54.174	54.484	54.754	55.862
DIST. PARZIALI PROGETTO			3.178	0.150	0.600	2.000	2.000	0.600	0.150	1.108			

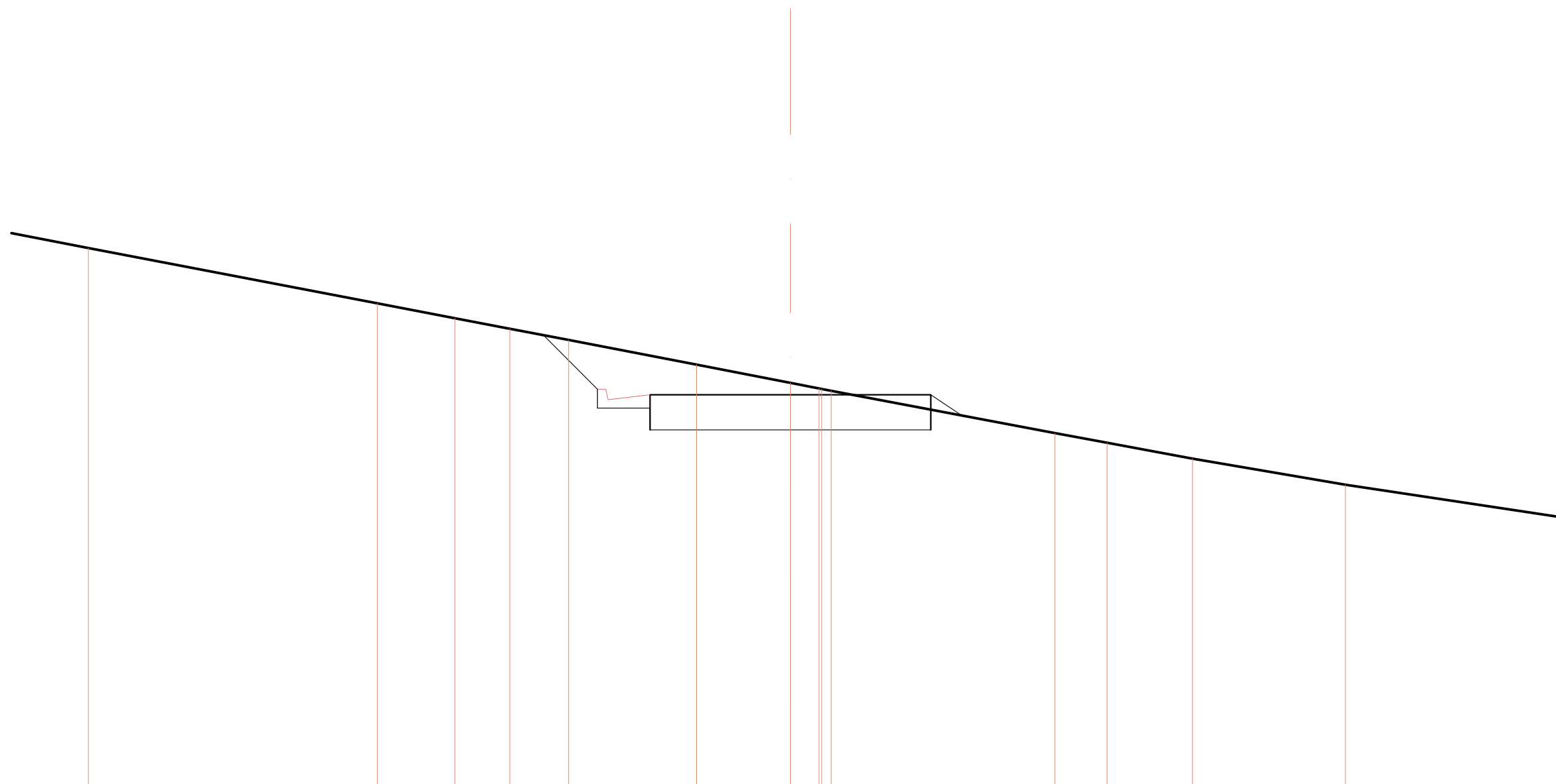
SCAVI E BONIFICHE	
STERRO	3.539 mq

RILEVATI	
RILEVATO	0.046 mq

SOVRASTRUTTURA STRADALE	
CASSONETTO	4.000 m

MANUFATTI	
CANALETTA	0.131 mq

SEZIONE N. : 5
 QT. PROGETTO : 54.910
 DIST. PROG. : 100.000
 DIST. PREC. : 25.000
 DIST. SUCC. : 25.000



SCALA 1: 100

QT. RIF. 49.193

QUOTE TERRENO	57.000	56.213	56.000	55.851	55.692	55.340	55.079	55.000	54.992	54.967	54.365	54.227	54.000	53.629	53.171
DIST. PARZIALI TERRENO	1.535	4.118	1.105	0.782	0.838	1.823	1.338	0.407	0.134	3.190	0.745	1.216	2.178	3.037	0.584
QUOTE PROGETTO					55.760	54.990	54.720	54.720	54.410	54.720	54.910	54.410	54.616		
DIST. PARZIALI PROGETTO					0.770	0.150	0.600	2.000	2.000	0.442					

SCAVI E BONIFICHE	
STERRO	0.055 mq

RILEVATI	
RILEVATO	0.690 mq

SOVRASTRUTTURA STRADALE	
CASSONETTO	4.000 m

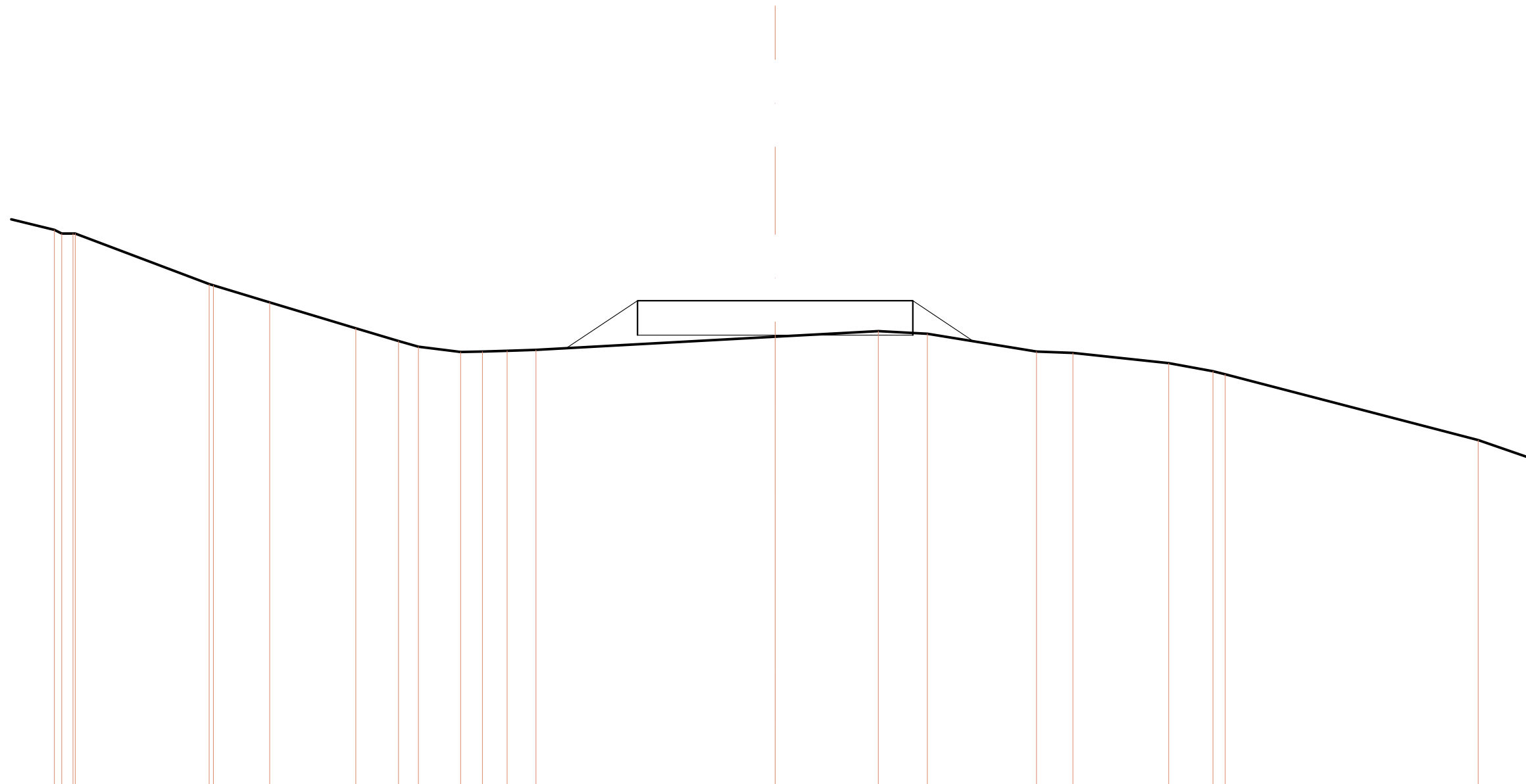
SEZIONE N. : 11

QT. PROGETTO : 53.025

DIST. PROG. : 250.000

DIST. PREC. : 25.000

DIST. SUCC. : 25.000



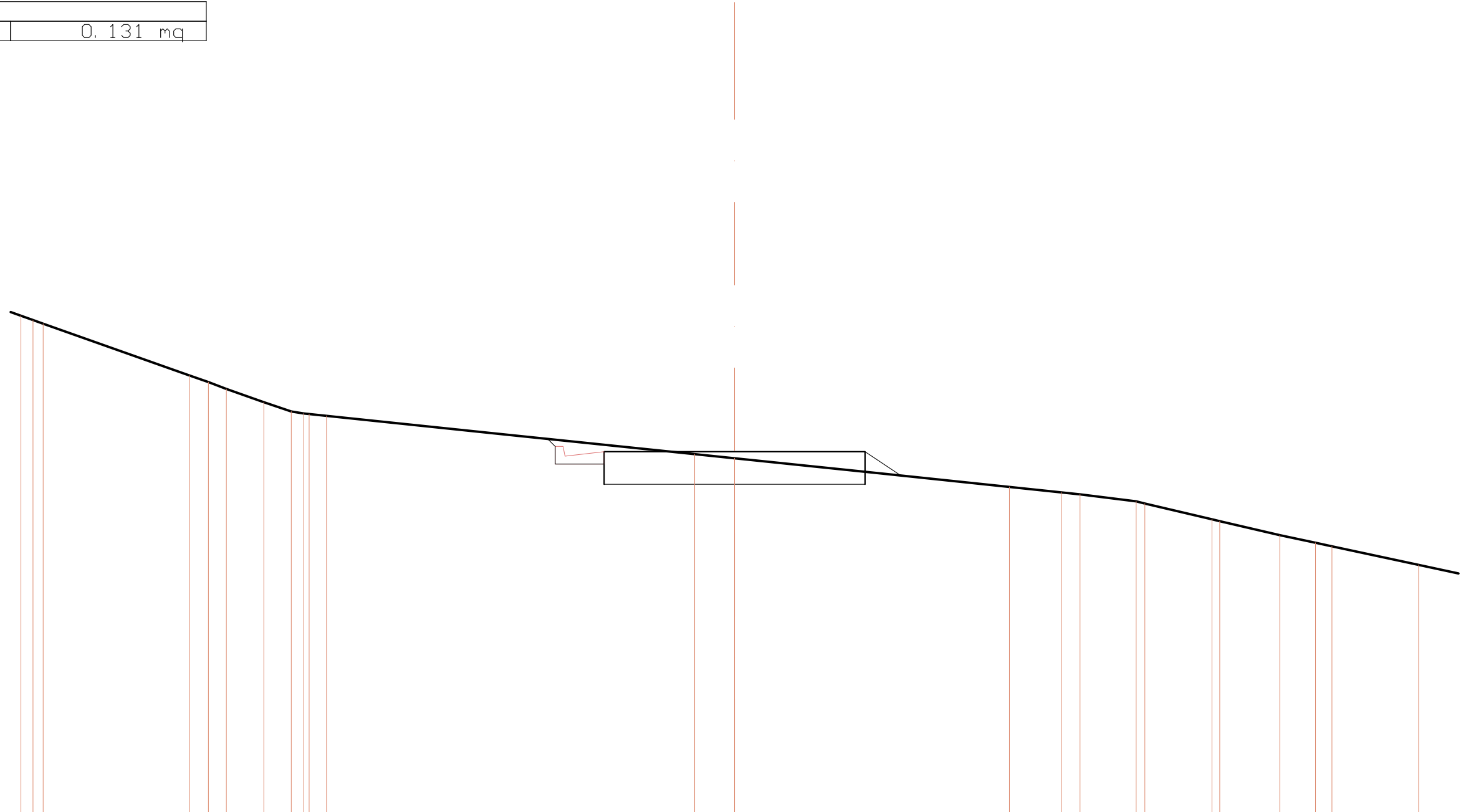
SCALA 1:100

QT. RIF. 45.833

QUOTE TERRENO	54.054 54.000 54.000 54.000	53.267 53.248	53.000	52.625	52.439 52.356	52.280 52.287 52.297	52.310	52.501	52.584 52.545	52.286 52.266	52.118	52.000 51.956	51.000		
DIST. PARZIALI TERRENO	0.107 0.164	1.946	0.818	1.250	0.621 0.290	0.613 0.316 0.361 0.418	3.476	1.498	0.713	1.585	0.530	1.391	0.644 0.177	3.677	2.229
QUOTE PROGETTO							52.335	52.525	52.525	52.435					
DIST. PARZIALI PROGETTO							1.034	2.000	2.000	0.883					

SCAVI E BONIFICHE	
STERRO	1.852 mq
RILEVATI	
RILEVATO	0.085 mq
SOVRASTRUTTURA STRADALE	
CASSONETTO	4.000 m
MANUFATTI	
CANALETTA	0.131 mq

SEZIONE N. : 12
 QT. PROGETTO : 52.038
 DIST. PROG. : 275.000
 DIST. PREC. : 25.000
 DIST. SUCC. : 3.009

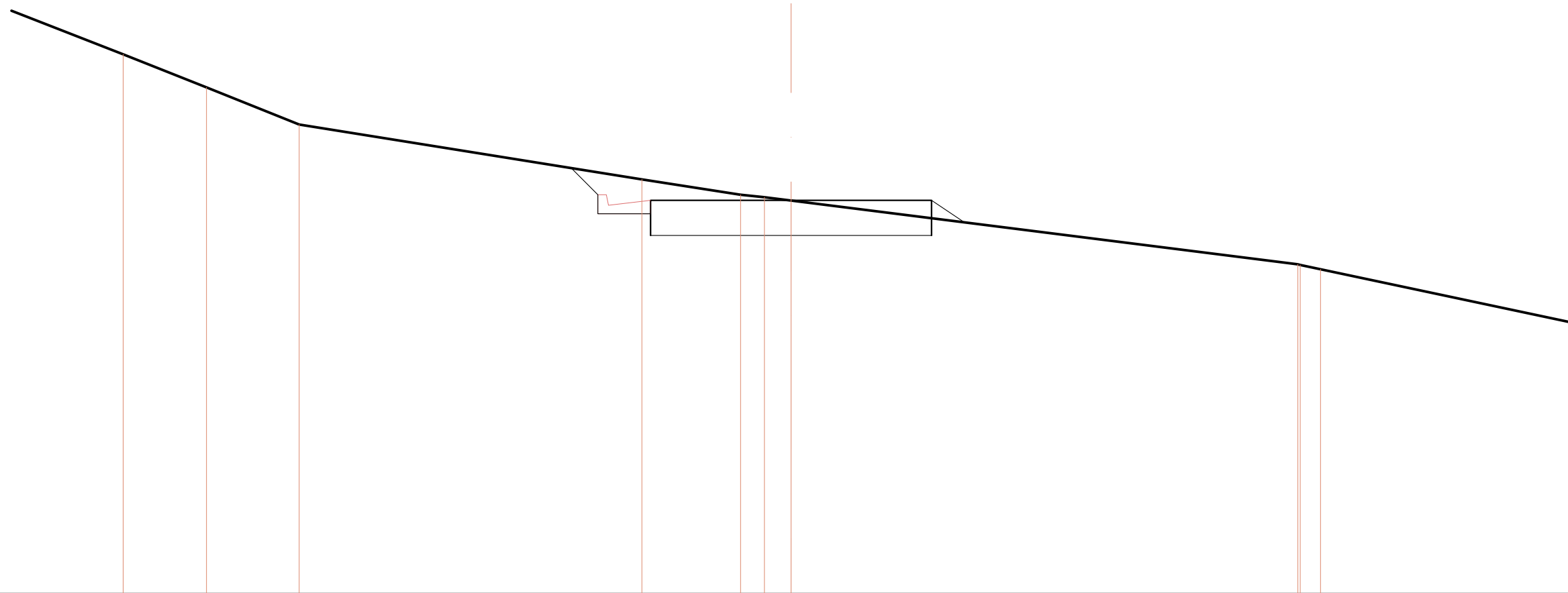


SCALA 1:100
 QT. RIF. 46.437

QUOTE TERRENO	54.121 54.057 54.000	53.204 53.105 53.000	52.796 52.654 52.624 52.615 52.588	52.000 51.936	51.497 51.413 51.383	51.276 51.243	51.000 50.972	50.757 50.641 50.587	50.301	
DIST. PARZIALI TERRENO	0.185 0.157	2.249	0.285 0.276 0.575 0.421 0.191 0.082 0.266	5.645	0.612	4.214	0.797 0.285 0.861	1.029	0.119 0.921 0.547 0.253	1.328 1.402
QUOTE PROGETTO			52.235 52.118 51.848 51.848 51.538 51.848 52.038	51.538		52.038 51.538 51.671				
DIST. PARZIALI PROGETTO			0.117 0.150	0.600 2.000	2.000	0.551				

SCAVI E BONIFICHE	
STERRO	2.464 mq
RILEVATI	
RILEVATO	0.060 mq
SOVRASTRUTTURA STRADALE	
CASSONETTO	4.000 m
MANUFATTI	
CANALETTA	0.131 mq

SEZIONE N. : 13
 QT. PROGETTO : 51.919
 DIST. PROG. : 278.009
 DIST. PREC. : 3.009



SCALA 1: 100

QT. RIF. 46.318

QUOTE TERRENO		54.000	53.529	53.000		52.218	52.000	51.964	51.917		51.006	51.000	50.939	
DIST. PARZIALI TERRENO	1.877	1.187	1.319	4.881	1.405	0.340	0.378	7.217	0.288	4.424				
QUOTE PROGETTO						52.380	51.999	51.729	51.729	51.419	51.729	51.919		
DIST. PARZIALI PROGETTO						0.380	0.150	0.600	2.000	2.000	0.470			