



**ANAS S.p.A.**

Direzione Generale

**DG 41/08**

LAVORI DI COSTRUZIONE DEL 3° MEGALOTTO DELLA S.S. 106 JONICA - CAT. B -  
DALL'INNESTO CON LA S.S. 534 (km 365+150) A ROSETO CAPO SPULICO (km 400+000)

**PROGETTO ESECUTIVO**

VIABILITA' INTERFERITA

Viabilita' di cantiere

PISTA PS05 - Ramo D

Quaderno sezioni

**CONTRAENTE GENERALE:**

Società di Progetto

**SIRJO S.C.p.A.**

Presidente:

Dott. Arch. Maria Elena Cuzzocrea

**PROGETTAZIONE :**



**Il progettista:**  
Dott. Ing. S.Lieto

**Consulenti:**


- STE - Progetto stradale ed Idraulica
- ROCKSOIL - Opere in sotterraneo
- ITALCONSULT/SETECO - Strutture
- GEODATA - Geologia e Idrogeologia
- GES - Geotecnica
- CINIGEO - Gallerie grisutose
- ECOPLAME - Ambiente
- LAND - Archeologia
- PROMETEOENGINEERING.IT - Sicurezza ed Impianti
- Ing. F.GATTO - Interferenze
- TECO - Espropri

**Il coordinatore per la sicurezza:**

ing. L.A. Gargiulo

**IL RESPONSABILE DEL PROCEDIMENTO:**

Ing. R. Lapenta



Rep.: -

Scala di rappresentazione: - - -

Codice Progetto:

L O 7 1 6 C E 1 9 0 1

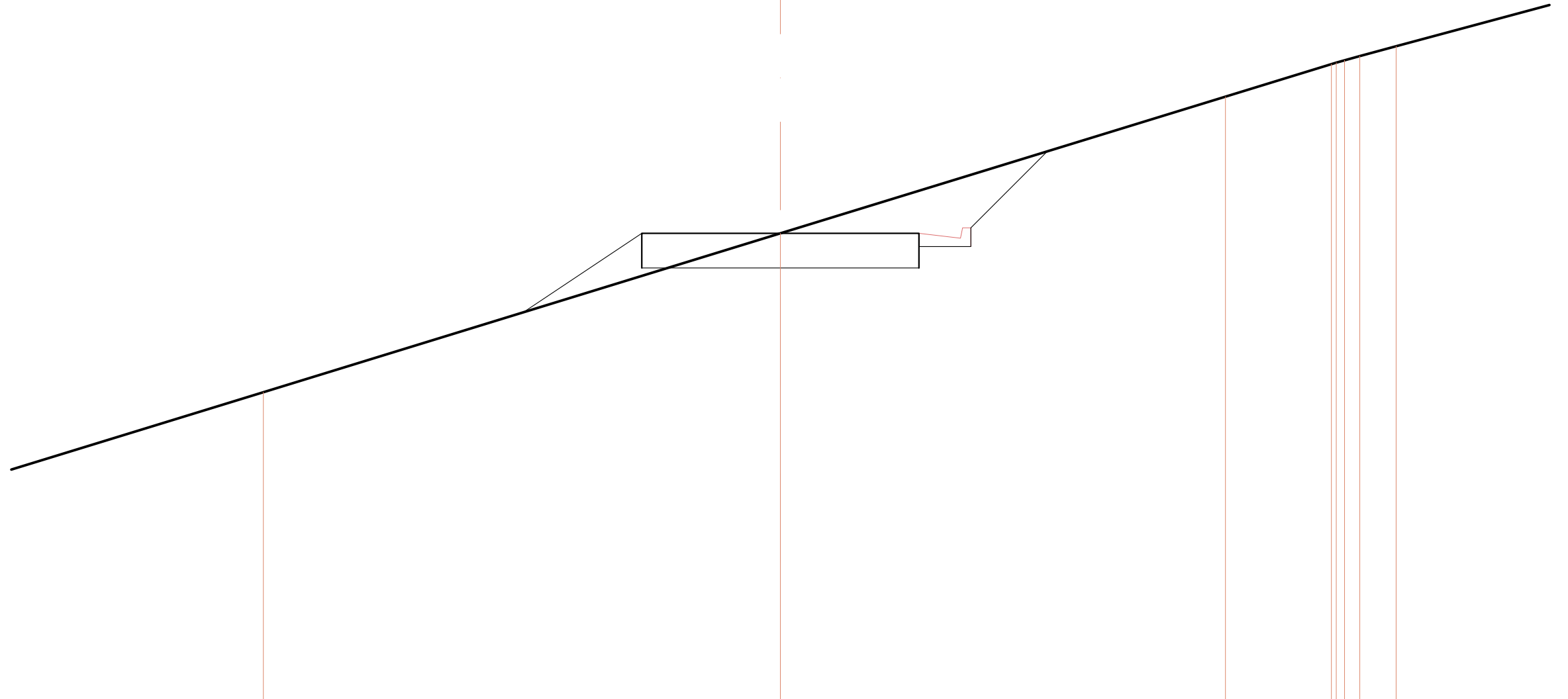
Codice Elaborato:

T 0 0 I N 0 0 C A N S Z 0 5 A

Rev.	Data	Descrizione	Redatto	Verificato	Approvato
A	15.04.2019	Emissione	U. T. SIRJO	U. T. SIRJO	Ing. S. Lieto

SCAVI E BONIFICHE	
STERRO	3.134 mq
RILEVATI	
RILEVATO	0.545 mq
SOVRASTRUTTURA STRADALE	
CASSONETTO	4.000 m
MANUFATTI	
CANALETTA	0.131 mq

SEZIONE N. : 1  
 QT. PROGETTO : 75.656  
 DIST. PROG. : 0.000  
 DIST. SUCC. : 25.000



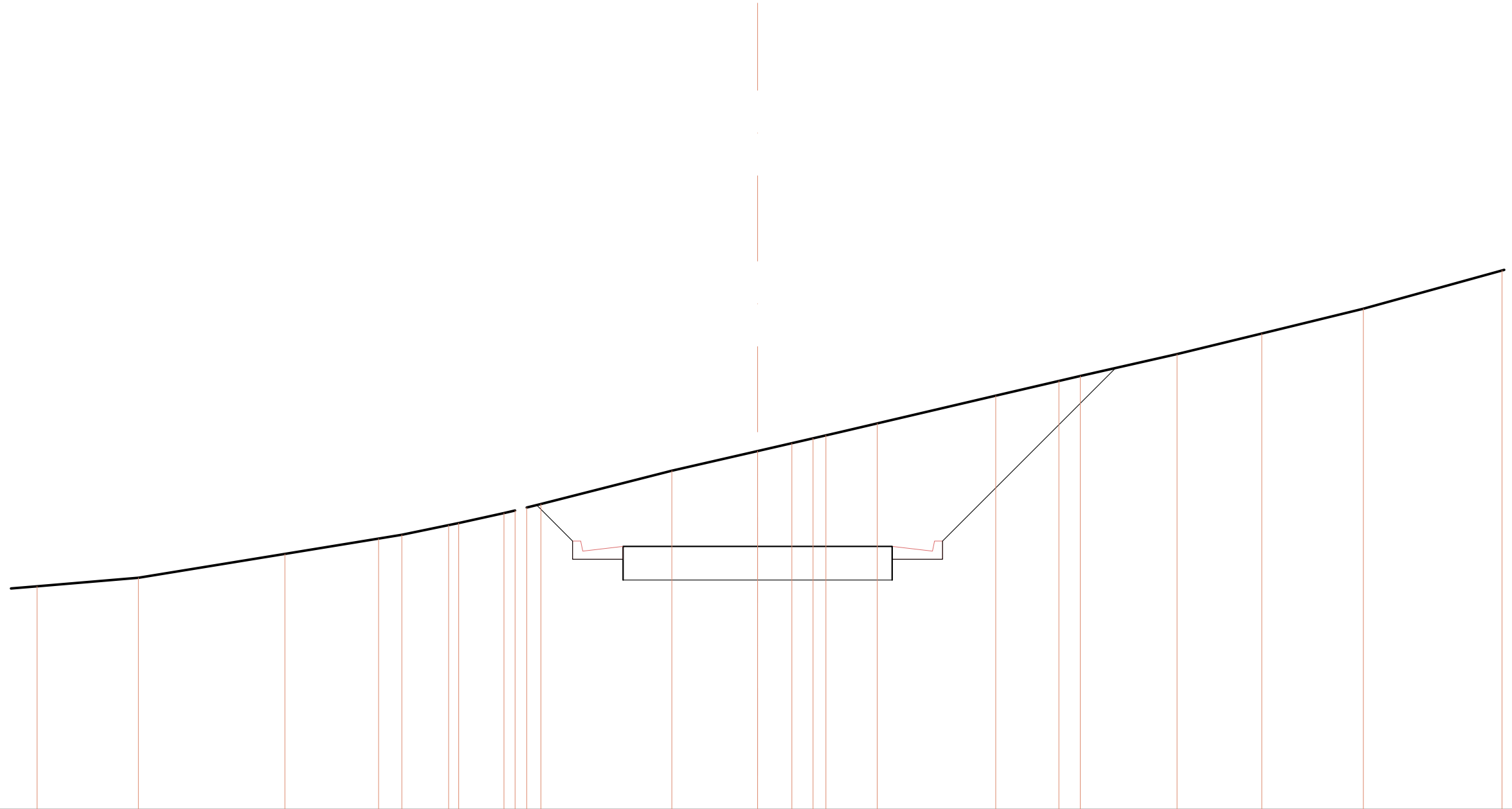
SCALA 1:100  
 QT. RIF. 68.859

QUOTE TERRENO		73.363		75.656		77.630	78.099	78.121	78.154	78.215	78.357
DIST. PARZIALI TERRENO		7.463		6.424		1.529	0.118	0.221	0.525		2.387
QUOTE PROGETTO		74.517	75.156	75.656	75.156	75.656	75.466	75.466	75.736	76.840	
DIST. PARZIALI PROGETTO		1.708	2.000	2.000	0.600	0.190	1.104				



SCAVI E BONIFICHE	
STERRO	12.791 mq
SOVRASTRUTTURA STRADALE	
CASSONETTO	4.000 m
MANUFATTI	
CANALETTA	0.262 mq

SEZIONE N. : 3  
 QT. PROGETTO : 77.466  
 DIST. PROG. : 50.000  
 DIST. PREC. : 25.000  
 DIST. SUCC. : 25.000

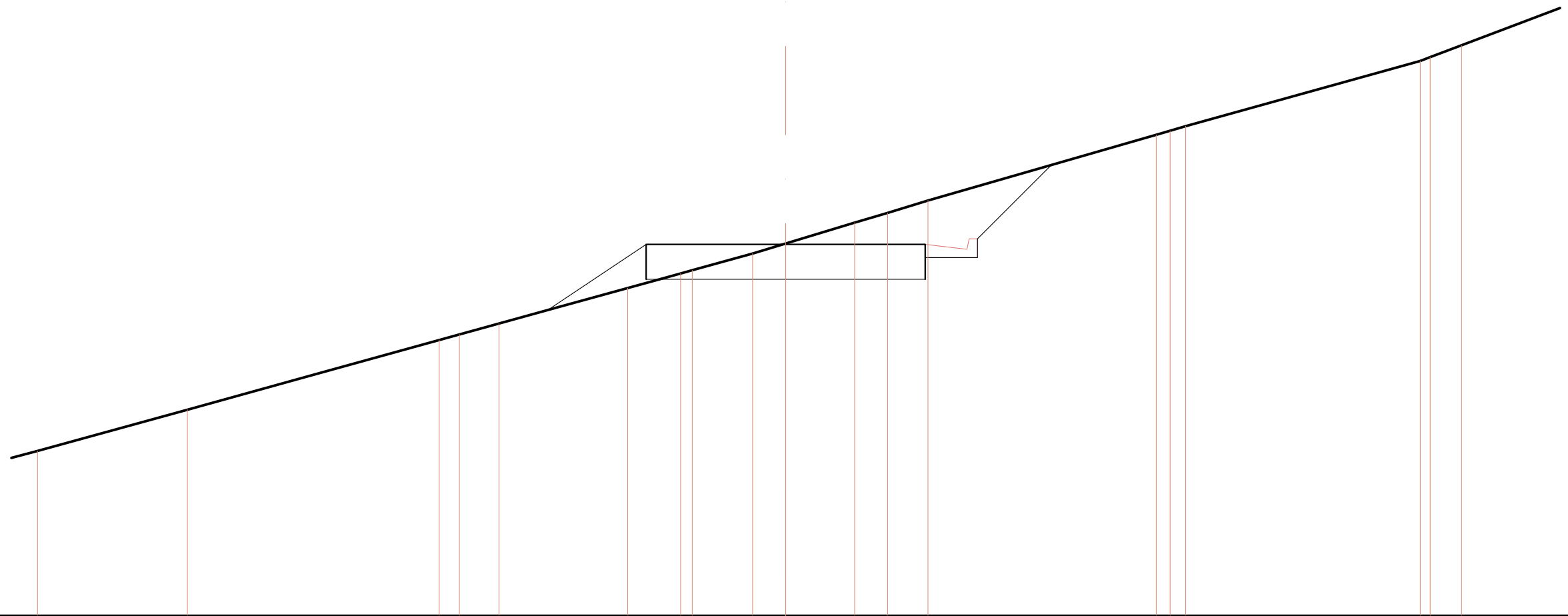


SCALA 1:100  
 QT. RIF. 73.552

QUOTE TERRENO	76.873	77.000	77.355	77.582	77.639	77.782	77.814	77.962	78.000	78.045	78.096	78.592	78.883	79.000	79.074	79.118	79.295	79.706	79.928	80.000	80.326	80.631	81.000
DIST. PARZIALI TERRENO	1.505	2.178	1.394	0.346	0.695	0.150	0.672	0.165	0.173	0.211	1.946	1.276	0.509	0.315	0.191	0.763	1.761	0.938	0.319	1.439	1.260	1.509	2.061
QUOTE PROGETTO								78.080	77.546	77.276	77.276	76.966	76.966	77.466	77.276	77.276	77.466	80.119					
DIST. PARZIALI PROGETTO								0.535	0.150	0.600	2.000	2.000	0.600	0.150	2.574								

SCAVI E BONIFICHE	
STERRO	3.170 mq
RILEVATI	
RILEVATO	0.395 mq
SOVRASTRUTTURA STRADALE	
CASSONETTO	4.000 m
MANUFATTI	
CANALETTA	0.131 mq

SEZIONE N. : 4  
 QT. PROGETTO : 78.370  
 DIST. PROG. : 75.000  
 DIST. PREC. : 25.000  
 DIST. SUCC. : 25.000



SCALA 1:100  
 QT. RIF. 73.055

QUOTE TERRENO	75.410	76.000	77.000	77.081	77.237	77.745	77.954	78.000	78.239	78.383	78.683	78.821	79.000	79.942	80.000	80.065	81.000	81.054	81.224
DIST. PARZIALI TERRENO	2.147	3.611	0.289	0.567	1.845	0.758	0.167	0.866	0.473	0.990	0.472	0.578	3.273	0.199	0.283	3.363	0.142	0.450	2.052
QUOTE PROGETTO					77.429	77.870	78.370		77.870		78.370	78.180	77.870	78.180	78.180	78.450	79.509		
DIST. PARZIALI PROGETTO					1.411	2.000		2.000	0.600	0.190	1.059								







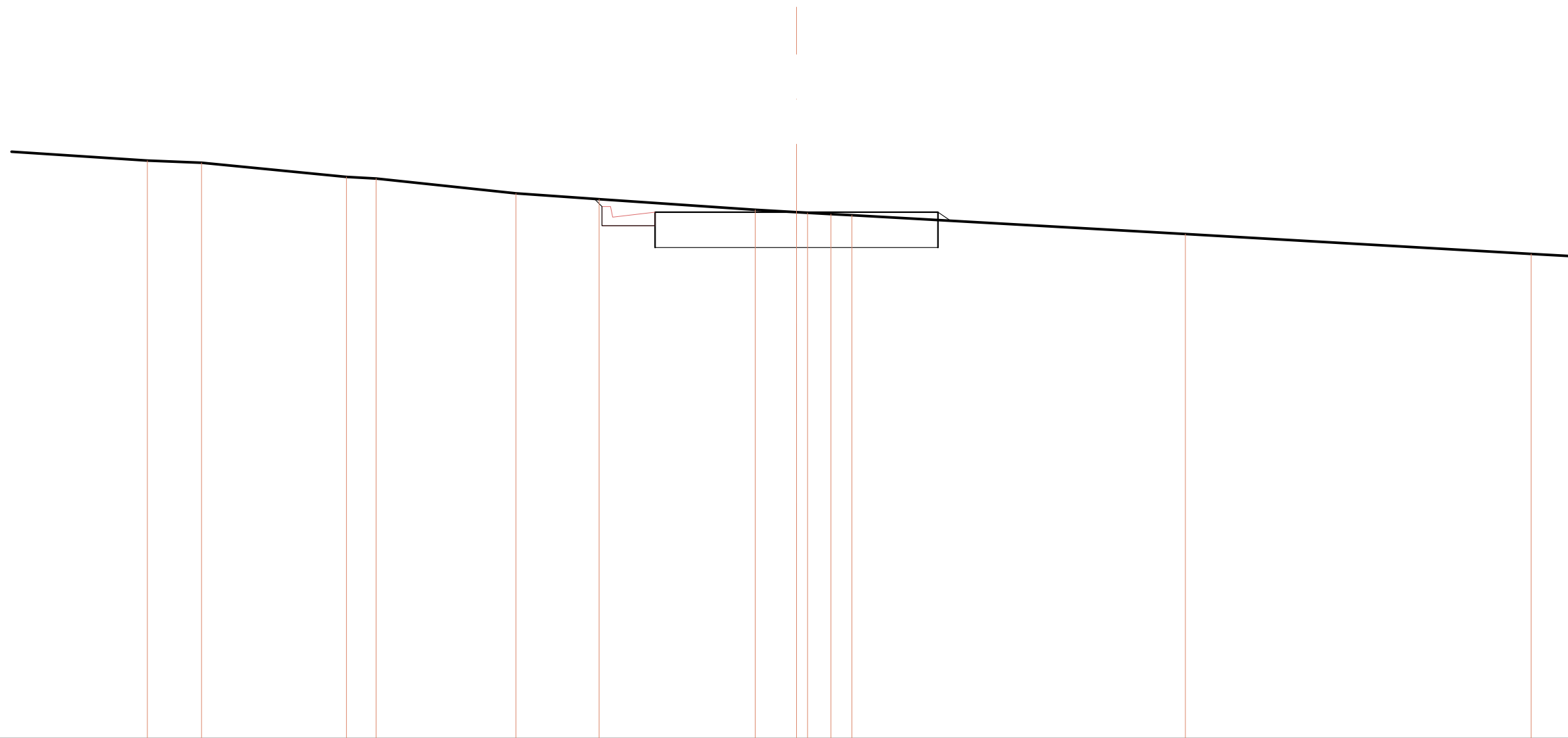






SCAVI E BONIFICHE	
STERRO	2.284 mq
RILEVATI	
RILEVATO	0.010 mq
SOVRASTRUTTURA STRADALE	
CASSONETTO	4.000 m
MANUFATTI	
CANALETTA	0.131 mq

SEZIONE N. : 10  
 QT. PROGETTO : 95.733  
 DIST. PROG. : 209.387  
 DIST. PREC. : 9.387



SCALA 1:100

QT. RIF. 88.291

QUOTE TERRENO	96.464	96.433	96.232	96.209	96.000	95.918	95.768	95.733	95.724	95.707	95.691	95.425	95.143	95.115
DIST. PARZIALI TERRENO	0.766	2.049	0.420	1.977	1.177	2.208	0.584	0.156	0.330	0.297	4.716	4.889	0.527	0.637
QUOTE PROGETTO						95.953		95.233				95.733		
DIST. PARZIALI PROGETTO						0.110		2.000				2.000		