



ANAS S.p.A.

Direzione Generale

DG 41/08

LAVORI DI COSTRUZIONE DEL 3° MEGALOTTO DELLA S.S. 106 JONICA - CAT. B -
DALL'INNESTO CON LA S.S. 534 (km 365+150) A ROSETO CAPO SPULICO (km 400+000)

PROGETTO ESECUTIVO

VIABILITA' INTERFERITA

Viabilita' di cantiere

PISTA PS06 Ramo A

Quaderno sezioni

CONTRAENTE GENERALE:
Società di Progetto

SIRJO S.C.p.A.

Presidente:

Dott. Arch. Maria Elena Cuzzocrea

PROGETTAZIONE :




Il progettista:
Dott. Ing. S.Lieto

Consulenti:

- STE - Progetto stradale ed Idraulica
- ROCKSOIL - Opere in sotterraneo
- ITALCONSULT/SETECO - Strutture
- GEODATA - Geologia e Idrogeologia
- GES - Geotecnica
- CINIGEO - Gallerie grsutose
- ECOPLAME - Ambiente
- LAND - Archeologia
- PROMETEOENGINEERING.IT - Sicurezza ed Impianti
- Ing. F.GATTO - Interferenze
- TECO - Espropri

Il coordinatore per la sicurezza:
ing. L.A. Gargiulo

IL RESPONSABILE DEL PROCEDIMENTO:
Ing. R. Lapenta



Rep.: -

Scala di rappresentazione: - - -

Codice Progetto:

Codice Elaborato:

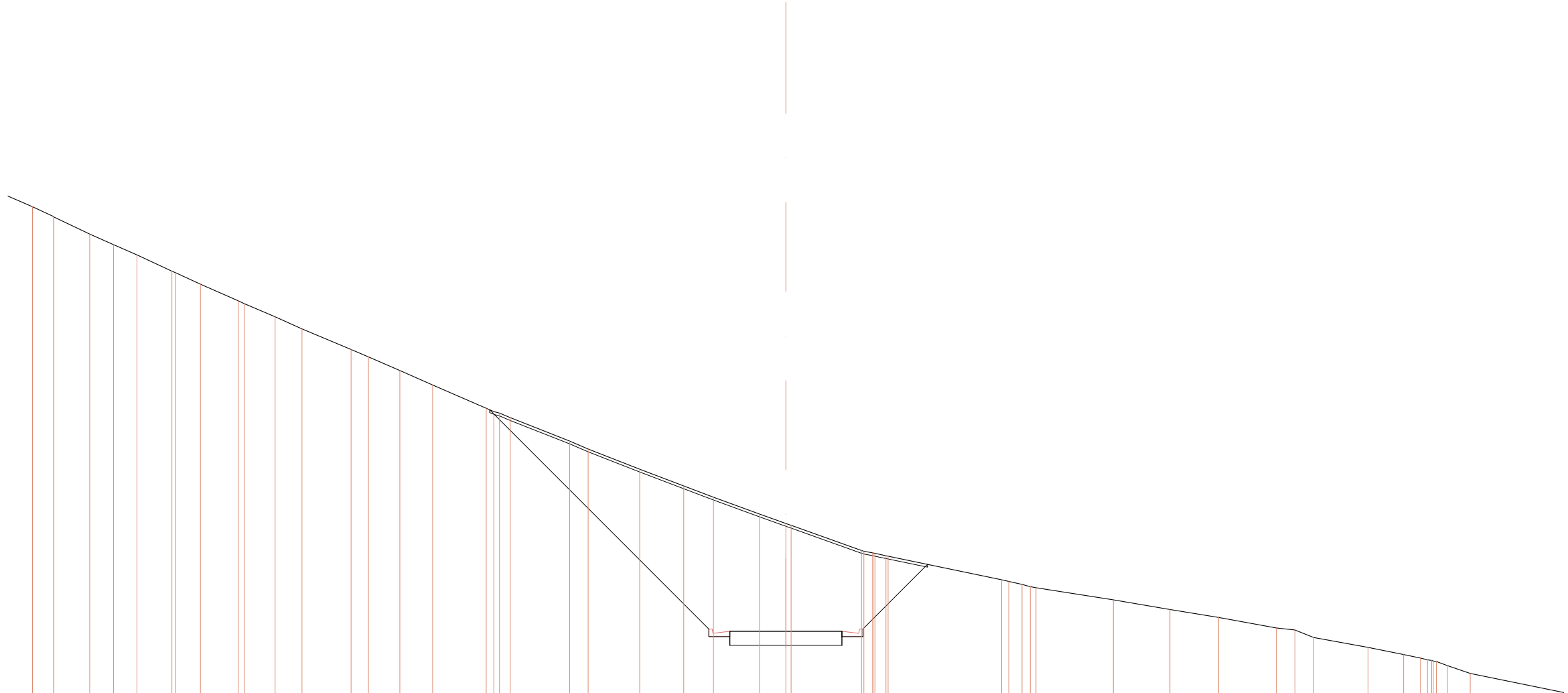
L O 7 1 6 C E 1 9 0 1

T 0 0 I N 0 0 C A N S Z 0 6 A

Rev.	Data	Descrizione	Redatto	Verificato	Approvato
A	15.04.2019	Emissione	U. T. SIRJO	U. T. SIRJO	Ing. S. Lieto

SCAVI E BONIFICHE	
STERRO	45.181 mq
SOVRASTRUTTURA STRADALE	
CASSONETTO	4.000 m
MANUFATTI	
CANALETTA	0.262 mq
Piano Posa Rilevato	0.164 m

SEZIONE N. : 4
 QT. PROGETTO : 50.221
 DIST. PROG. : 75.000
 DIST. PREC. : 25.000
 DIST. SUCC. : 25.000



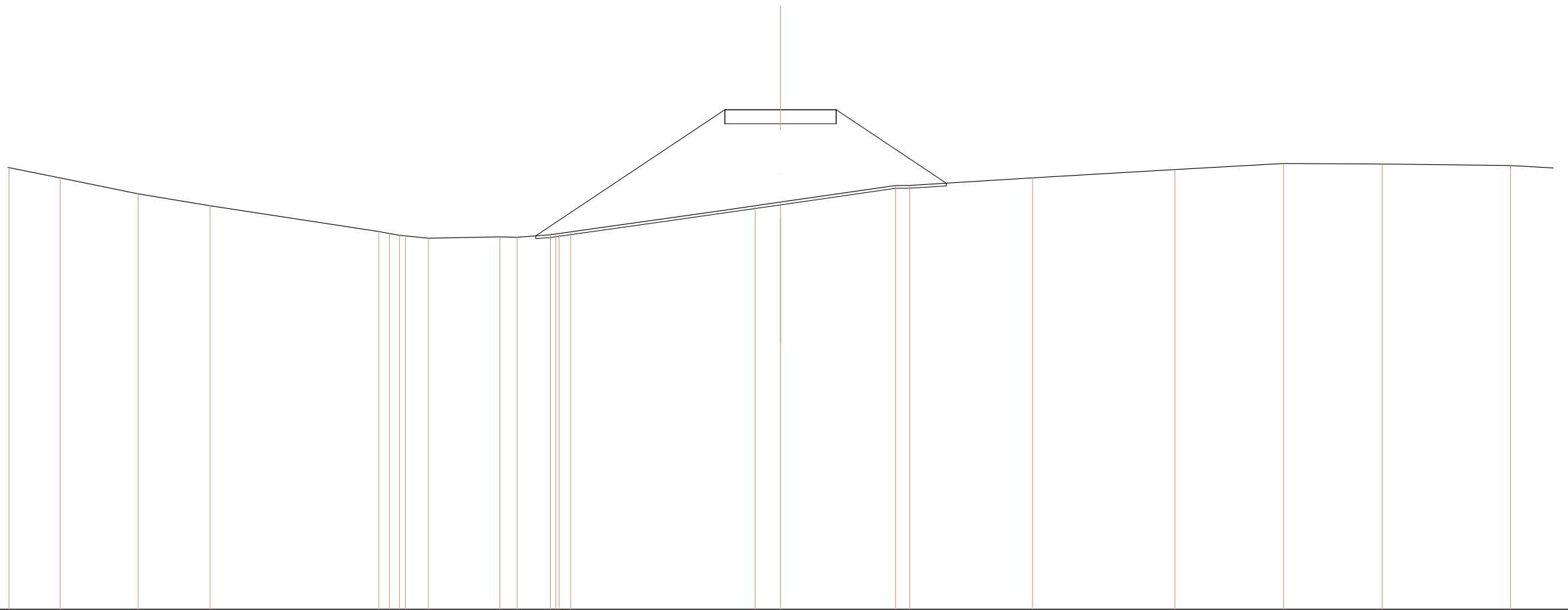
SCALA 1: 250

QT. RIF. 48.000

QUOTE TERRENO	65.354 65.000 64.986 64.379 64.000 63.638 63.056 63.000 62.594 62.000 61.897 61.431 61.000 60.264 60.000 59.515 59.000 58.170 58.050 58.000 57.836 57.000 56.718 56.000 55.403 55.000 54.400 54.066 54.000 53.102 53.073 53.018 53.014 53.000 52.913 52.899 52.058 51.890 51.814 51.774 51.342 51.000 50.717 50.342 50.268 50.000 49.650 49.394 49.268 49.205 49.182 49.165 49.144 49.000 48.721
DIST. PARZIALI TERRENO	0.756 1.278 0.854 0.830 1.247 0.879 1.347 0.218 1.098 0.958 1.753 0.616 1.123 1.167 1.914 0.272 0.383 2.120 0.658 1.840 1.568 1.059 1.644 0.942 2.512 0.312 0.394 0.018 0.014 0.000 0.913 4.052 0.253 0.474 0.500 0.500 2.761 2.020 1.735 2.058 0.666 0.669 1.936 1.275 0.598 0.248 0.395 0.816 3.524
QUOTE PROGETTO	58.118 50.301 50.031 49.721 50.031 50.221 49.721 50.221 50.031 50.301 52.607
DIST. PARZIALI PROGETTO	7.817 0.600 2.000 2.000 0.600 2.305

RILEVATI	
RILEVATO	29.430 mq
SOVRASTRUTTURA STRADALE	
CASSONETTO	4.000 m
MANUFATTI	
Piano Posa Trincea	14.873 m

SEZIONE N. : 9
 QT. PROGETTO : 64.448
 DIST. PROG. : 200.000
 DIST. PREC. : 25.000
 DIST. SUCC. : 25.000



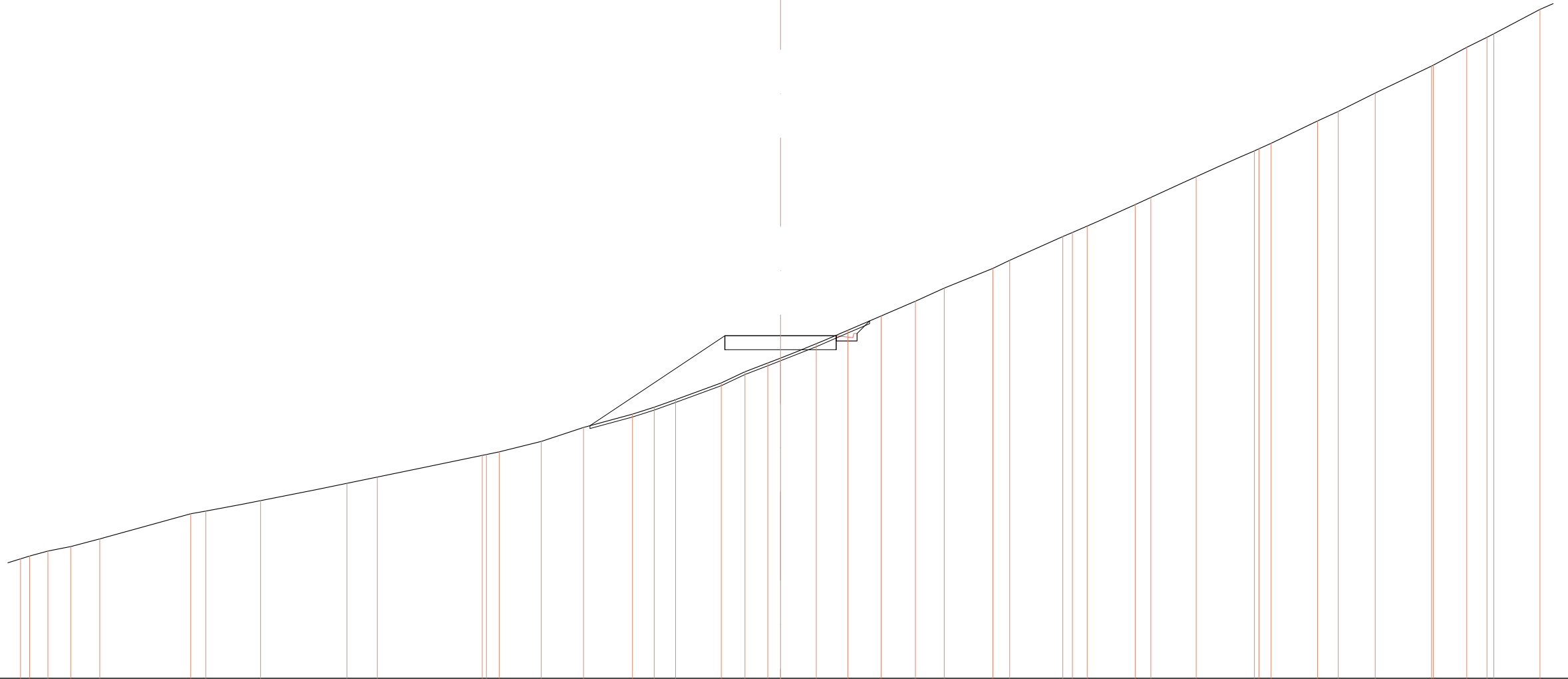
SCALA 1: 250

QT. RIF. 46.508

QUOTE TERRENO	62.369	62.000	61.427	61.000		60.073	60.000	59.938	59.915	59.832		59.882	59.866	59.960	59.984	60.000	60.062		61.000	61.131		61.724	61.730		62.000		62.297		62.518		62.498		62.444
DIST. PARZIALI TERRENO	1.834	2.806	2.584	6.058		0.388	0.350	0.262	0.818	2.571		0.617	1.200	0.415	6.631				0.909		4.129		0.509		4.414		5.113		3.904		3.542		4.605
QUOTE PROGETTO										59.919					63.948	64.448			63.948		64.448	63.948			61.810								
DIST. PARZIALI PROGETTO															6.790				2.000		2.000				3.954								

SCAVI E BONIFICHE	
STERRO	0.647 mq
RILEVATI	
RILEVATO	5.754 mq
SOVRASTRUTTURA STRADALE	
CASSONETTO	4.000 m
MANUFATTI	
CANALETTA	0.131 mq
Piano Posa Trincea	10.740 m

SEZIONE N. : 10
 QT. PROGETTO : 67.293
 DIST. PROG. : 225.000
 DIST. PREC. : 25.000
 DIST. SUCC. : 25.000



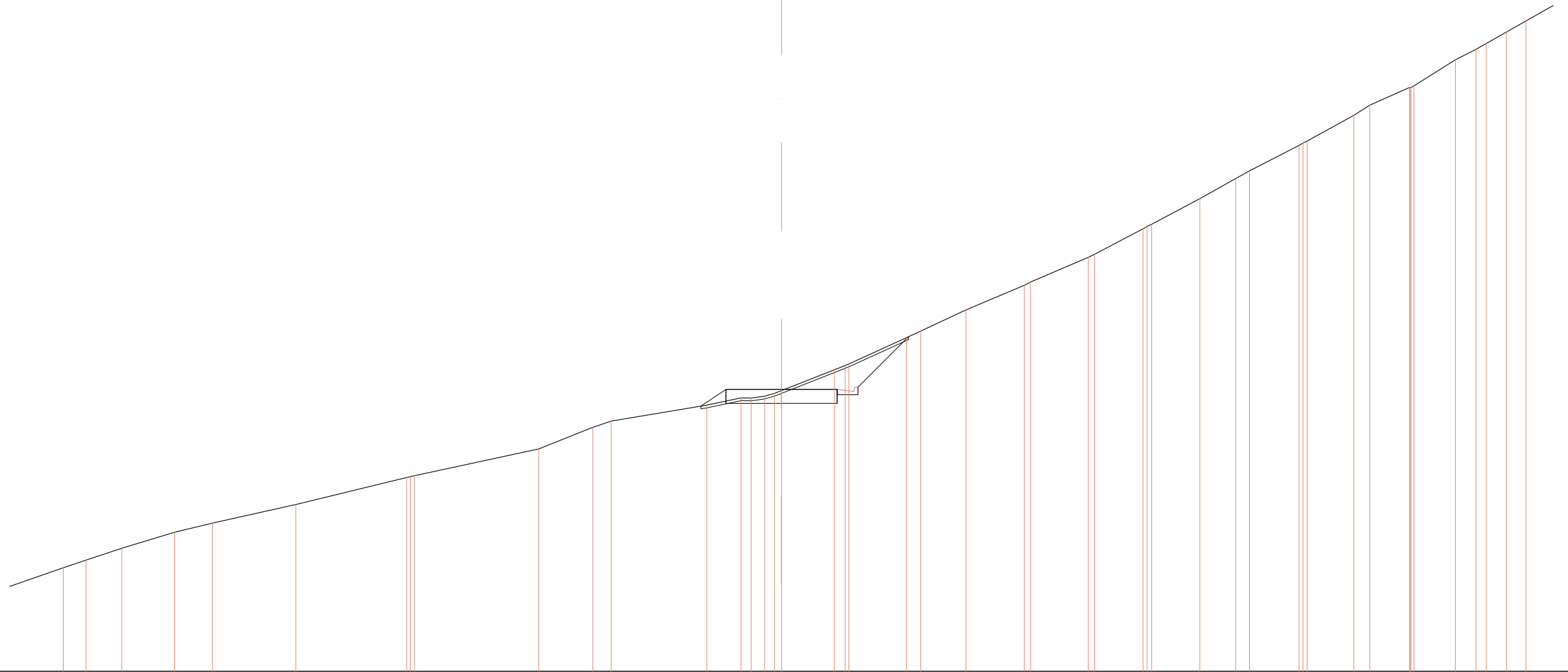
SCALA 1: 250

QT. RIF. 55.000

QUOTE TERRENO	59.288 59.386 59.564 59.728 60.000 60.906 61.000 61.372 62.000 62.217 63.000 63.029 63.124 63.498 64.000 64.477 64.725 65.000 65.598 66.000 66.315 66.494 67.000 67.491 68.000 68.532 69.000 69.707 70.000 70.852 71.000 71.222 72.000 72.249 73.000 73.924 74.000 74.195 75.000 75.338 76.000 76.967 77.000 77.642 78.000 78.127 79.000
DIST. PARZIALI TERRENO	0.916 0.324 0.659 0.818 1.044 3.268 0.540 1.969 3.104 1.089 3.773 0.459 1.510 1.519 1.758 0.780 0.771 1.638 0.854 0.818 0.457 1.286 1.134 1.191 1.231 1.038 1.746 0.604 1.907 0.345 0.591 1.727 0.562 1.627 2.090 0.435 1.668 0.743 1.327 2.022 1.205 0.786 0.243 1.661 0.573
QUOTE PROGETTO	64.064 66.793 67.293 66.793 67.293 67.103 66.793 67.103 67.103 67.825
DIST. PARZIALI PROGETTO	4.842 2.000 2.000 0.600 0.452

SCAVI E BONIFICHE	
STERRO	3.888 mq
RILEVATI	
RILEVATO	0.191 mq
SOVRASTRUTTURA STRADALE	
CASSONETTO	4.000 m
MANUFATTI	
CANALETTA	0.131 mq
Piano Posa Trincea	7.923 m

SEZIONE N. : 11
 QT. PROGETTO : 70.138
 DIST. PROG. : 250.000
 DIST. PREC. : 25.000
 DIST. SUCC. : 25.000



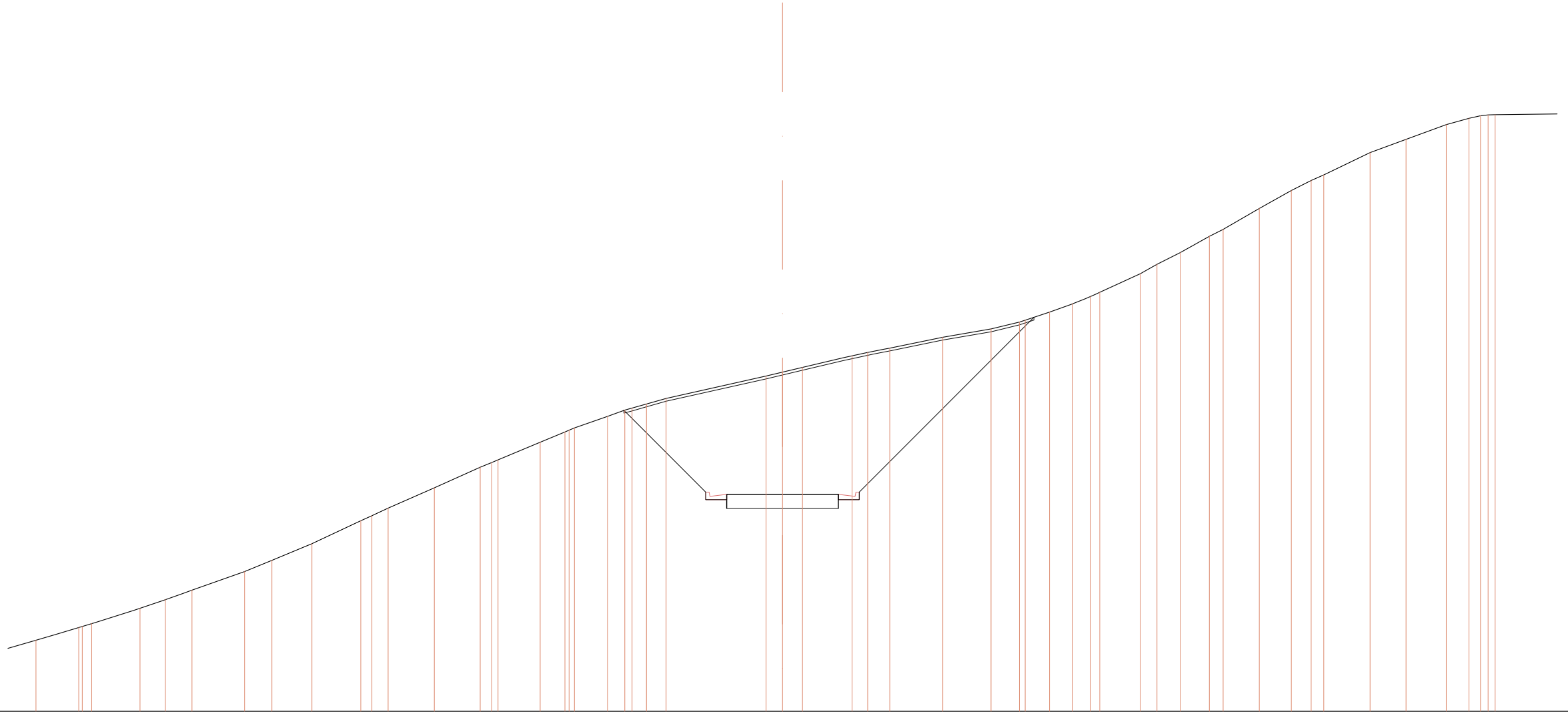
SCALA 1: 250

QT. RIF. 60.000

QUOTE TERRENO	63.723 64.000 64.424 65.000 65.331 66.000 66.969 67.000 67.034 68.000 68.774 69.000 69.575 69.833 69.832 69.896 70.000 70.099 70.848 71.000 71.056 72.000 72.240 73.000 73.888 74.000 74.890 75.000 75.915 76.000 76.082 77.000 77.724 78.000 78.919 79.000 79.074 80.000 80.367 81.000 81.000 81.059 82.000 82.373 82.584 83.000 83.393
DIST. PARZIALI TERRENO	2.087 0.814 1.283 1.901 1.364 2.996 3.985 4.471 1.943 0.664 3.437 1.227 0.372 0.482 0.395 0.251 1.906 0.386 2.072 0.508 1.628 2.098 0.218 2.084 0.221 1.744 1.733 1.290 0.491 1.785 1.685 0.573 1.425 1.489 0.741 0.372 0.732 0.696 1.066
QUOTE PROGETTO	69.539 69.638 70.138 69.638 69.638 69.948 69.948 70.218 72.031
DIST. PARZIALI PROGETTO	0.898 2.000 2.000 0.600 1.813

SCAVI E BONIFICHE	
STERRO	47.036 mq
SOVRASTRUTTURA STRADALE	
CASSONETTO	4.000 m
MANUFATTI	
CANALETTA	0.262 mq
Piano Posa Rilevato	0.031 m

SEZIONE N. : 14
 QT. PROGETTO : 77.764
 DIST. PRG. : 325.000
 DIST. PREC. : 25.000
 DIST. SUCC. : 25.000



SCALA 1: 250

QT. RIF. 70.000

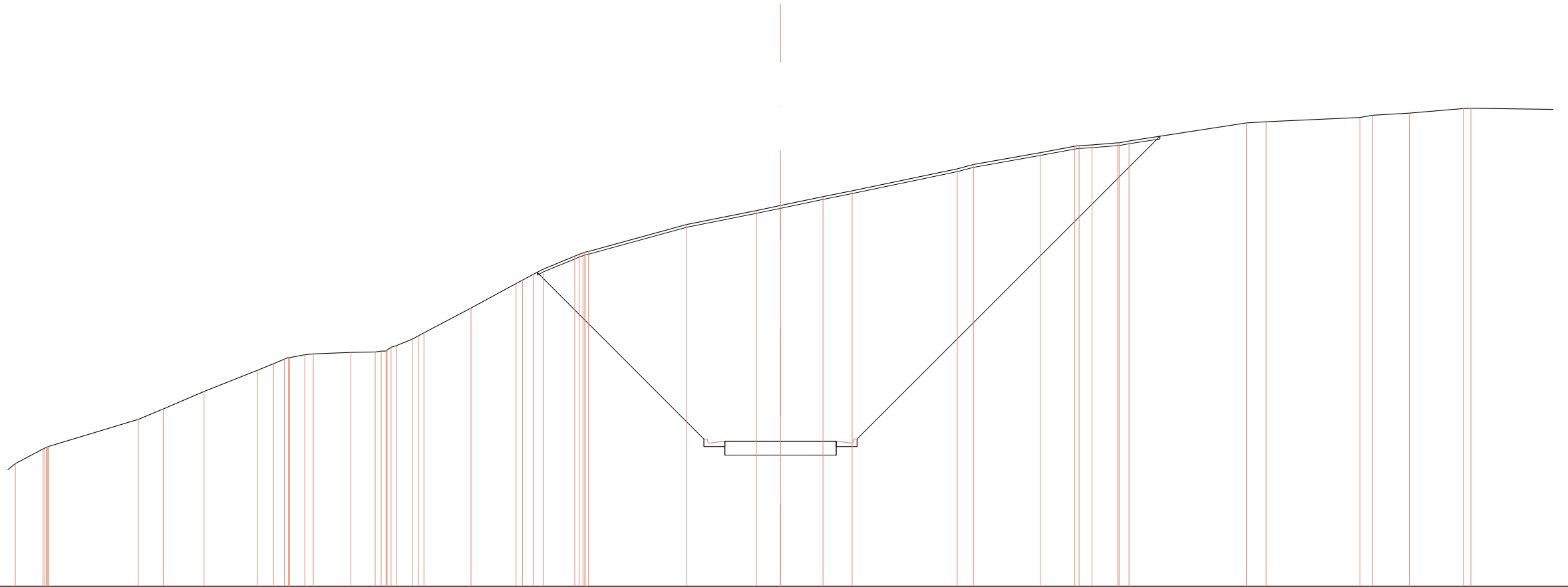
QUOTE TERRENO	72.543 73.000 73.038 73.136 73.684 74.000 74.335 75.000 75.401 76.000 76.823 77.000 77.272 78.000 78.738 78.907 79.000 79.633 80.000 80.062 80.143 80.555 80.784 80.853 81.000 81.199 82.000 82.140 82.310 82.726 82.842 83.000 83.389 83.686 83.934 84.000 84.286 84.593 84.845 85.000 85.664 86.000 86.420 87.000 87.252 88.000 88.640 89.000 89.201 90.000 90.472 91.000 91.228 91.319 91.350 91.356
DIST. PARZIALI TERRENO	1.534 0.337 1.731 0.912 0.992 1.883 0.980 1.433 1.749 0.399 0.583 1.653 1.645 0.412 0.262 1.510 0.884 1.184 0.619 0.262 0.516 0.701 3.582 0.589 0.714 1.778 0.560 0.790 1.899 1.729 1.018 0.204 0.872 0.894 0.641 0.327 1.453 0.596 0.836 1.041 0.491 1.296 1.148 0.711 0.451 1.659 1.290 1.438 0.817 0.414 0.262 0.262 3.136
QUOTE PROGETTO	80.773 77.844 77.574 77.264 77.574 77.764 77.264 77.574 77.844 84.104
DIST. PARZIALI PROGETTO	2.929 0.600 2.000 2.000 0.600 6.259

SCAVI E BONIFICHE	
STERRO	122.837 mq
SOVRASTRUTTURA STRADALE	
CASSONETTO	4.000 m
MANUFATTI	
CANALETTA	0.262 mq

SEZIONE N. : 15
 QT. PROGETTO : 80.212
 DIST. PROG. : 350.000
 DIST. PREC. : 25.000
 DIST. SUCC. : 25.000

SCALA 1: 250

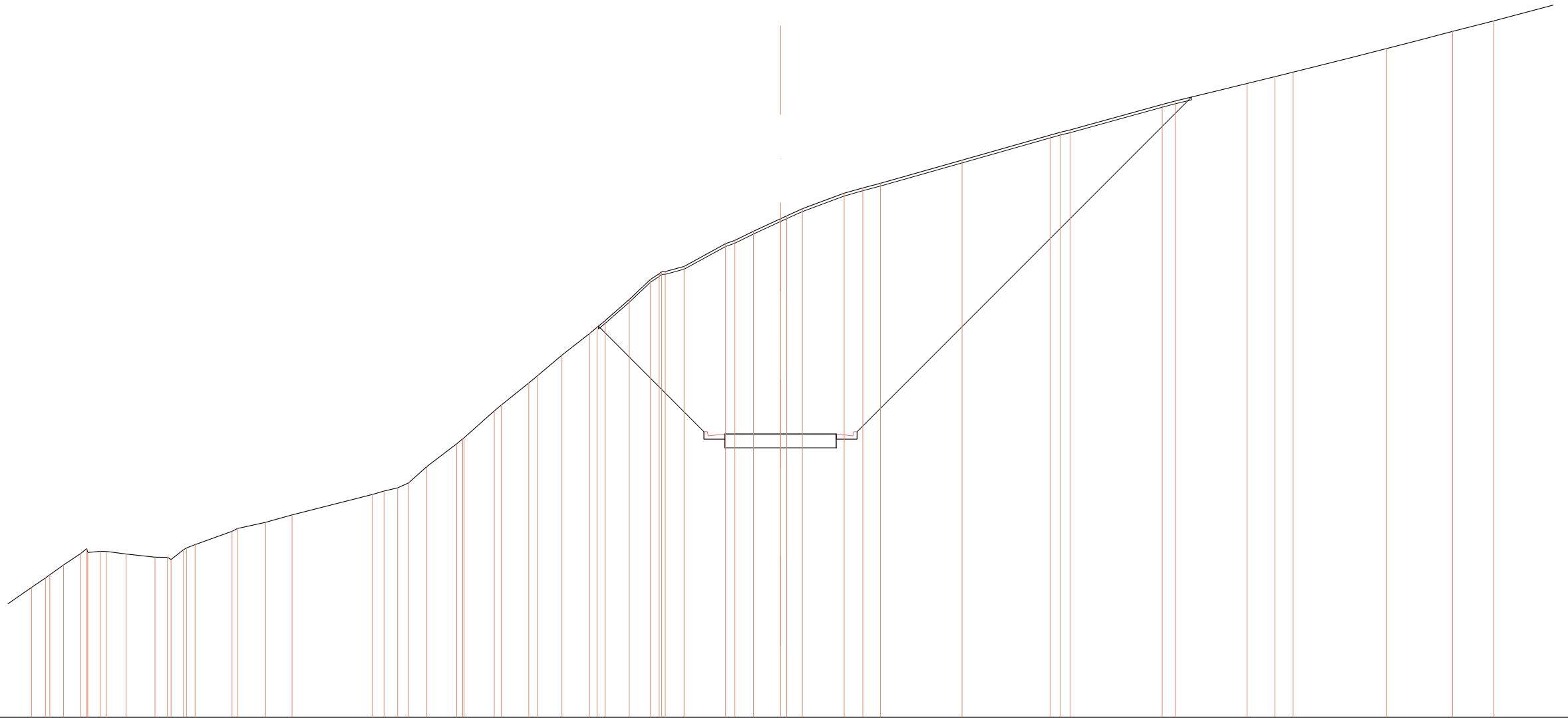
QT. RIF. 75.000



QUOTE TERRENO	79.000 79.409 79.935 79.969 79.992 80.000 80.023 80.023 81.000 81.375 82.000 82.762 83.000 83.164 83.225 83.215 83.322 83.351 83.404 83.421 83.449 83.454 83.487 83.587 83.652 83.683 84.107 85.000 85.877 86.000 86.205 86.394 86.863 86.978 87.000 87.004 87.032 88.000 88.502 88.682 89.000 89.212 90.000 90.154 90.581 90.812 90.832 90.859 90.924 90.935 90.935 91.000 91.650 91.691 91.843 91.927 92.000 92.168 92.179
DIST. PARZIALI TERRENO	0.506 0.999 3.226 0.901 1.458 1.921 0.578 0.392 0.542 0.304 1.350 0.871 0.216 0.202 0.561 0.218 1.691 1.617 0.230 0.358 0.358 1.136 3.517 2.510 0.866 1.526 1.047 3.772 0.582 2.397 1.248 0.463 0.924 0.355 4.217 0.710 3.366 0.461 1.319 1.938 0.270 3.295
QUOTE PROGETTO	86.281 80.292 80.052 80.052 79.712 80.022 80.212 79.712 80.212 80.052 80.052 80.052 80.292 91.172
DIST. PARZIALI PROGETTO	5.989 0.600 2.000 2.000 0.600 10.879

SCAVI E BONIFICHE	
STERRO	109.732 mq
SOVRASTRUTTURA STRADALE	
CASSONETTO	4.000 m
MANUFATTI	
CANALETTA	0.262 mq

SEZIONE N. : 17
 QT. PROGETTO : 85.172
 DIST. PRG. : 400.000
 DIST. PREC. : 25.000
 DIST. SUCC. : 25.000



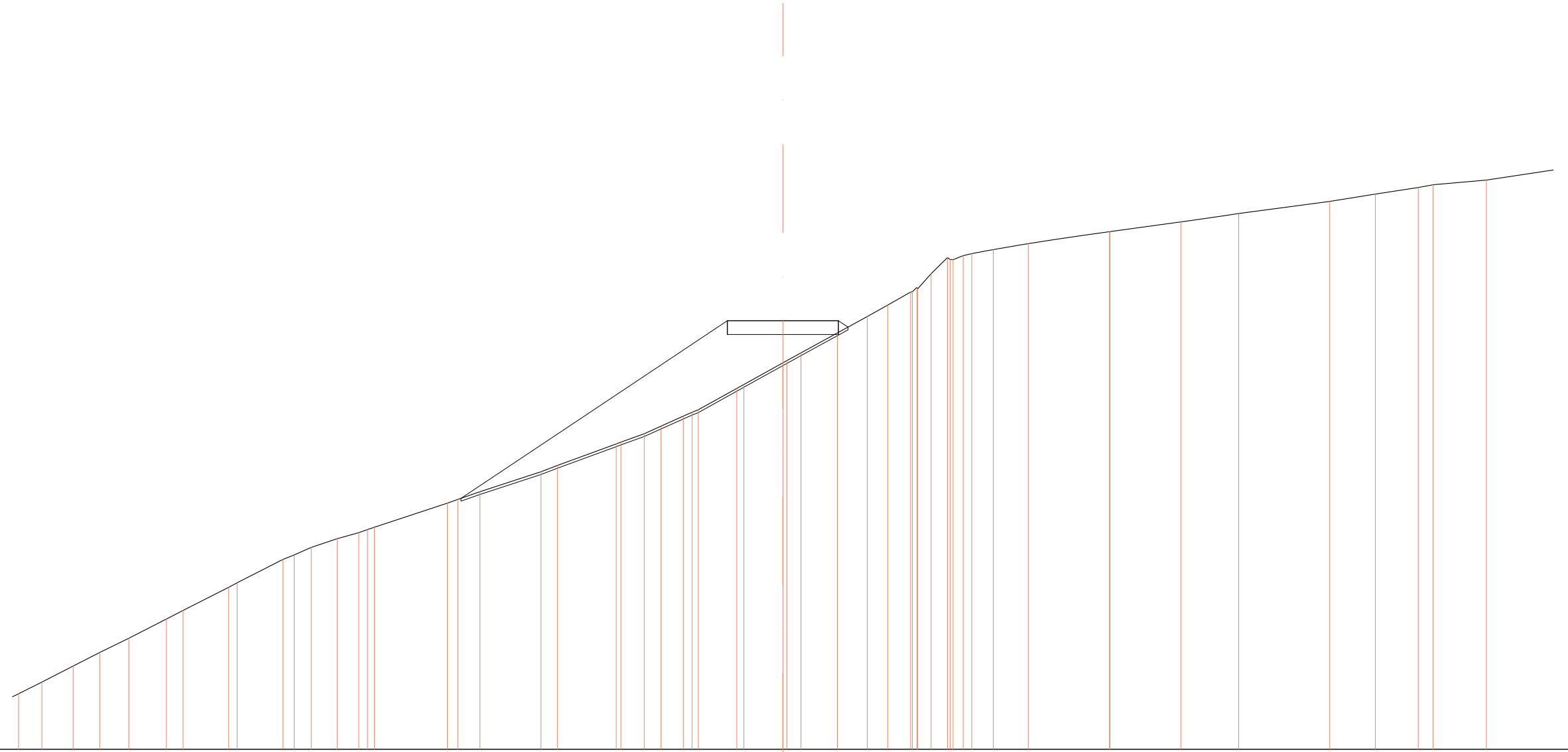
SCALA 1:250

QT. RIF. 75.000

QUOTE TERRENO	79.000 79.660 80.000 80.116 80.467 80.882 81.056 80.916 80.957 80.954 80.861 80.747 80.745 80.663 81.015 81.197 81.197 81.677 81.777 82.000 82.264
DIST. PARZIALI TERRENO	0.982 0.501 0.492 0.621 0.213 0.449 0.221 0.705 1.038 0.449 0.449 0.310 1.326 1.021 0.944 2.888 0.415 0.490 0.391 0.655 1.075 0.515 0.888 0.236 0.993 0.307 0.881 0.995 0.270 0.290 0.863 0.762 0.311 0.677 1.492 0.331 0.667 0.973 0.223 0.561 1.503 0.670 0.631 2.932 3.166 0.364 0.355 3.306 0.472 2.573 1.000 0.657 3.357 2.366 1.487 3.525
QUOTE PROGETTO	89.040 85.252 84.985 84.972 84.982 85.172 84.672 85.172 84.982 84.982 85.252 97.264
DIST. PARZIALI PROGETTO	3.788 0.600 2.000 2.000 0.600 12.012

SCAVI E BONIFICHE	
STERRO	0.005 mq
RILEVATI	
RILEVATO	18.312 mq
SOVRASTRUTTURA STRADALE	
CASSONETTO	4.000 m
MANUFATTI	
Piano Posa Trincea	15.292 m

SEZIONE N. : 19
 QT. PROGETTO : 90.439
 DIST. PROG. : 450.000
 DIST. PREC. : 25.000
 DIST. SUCC. : 25.000



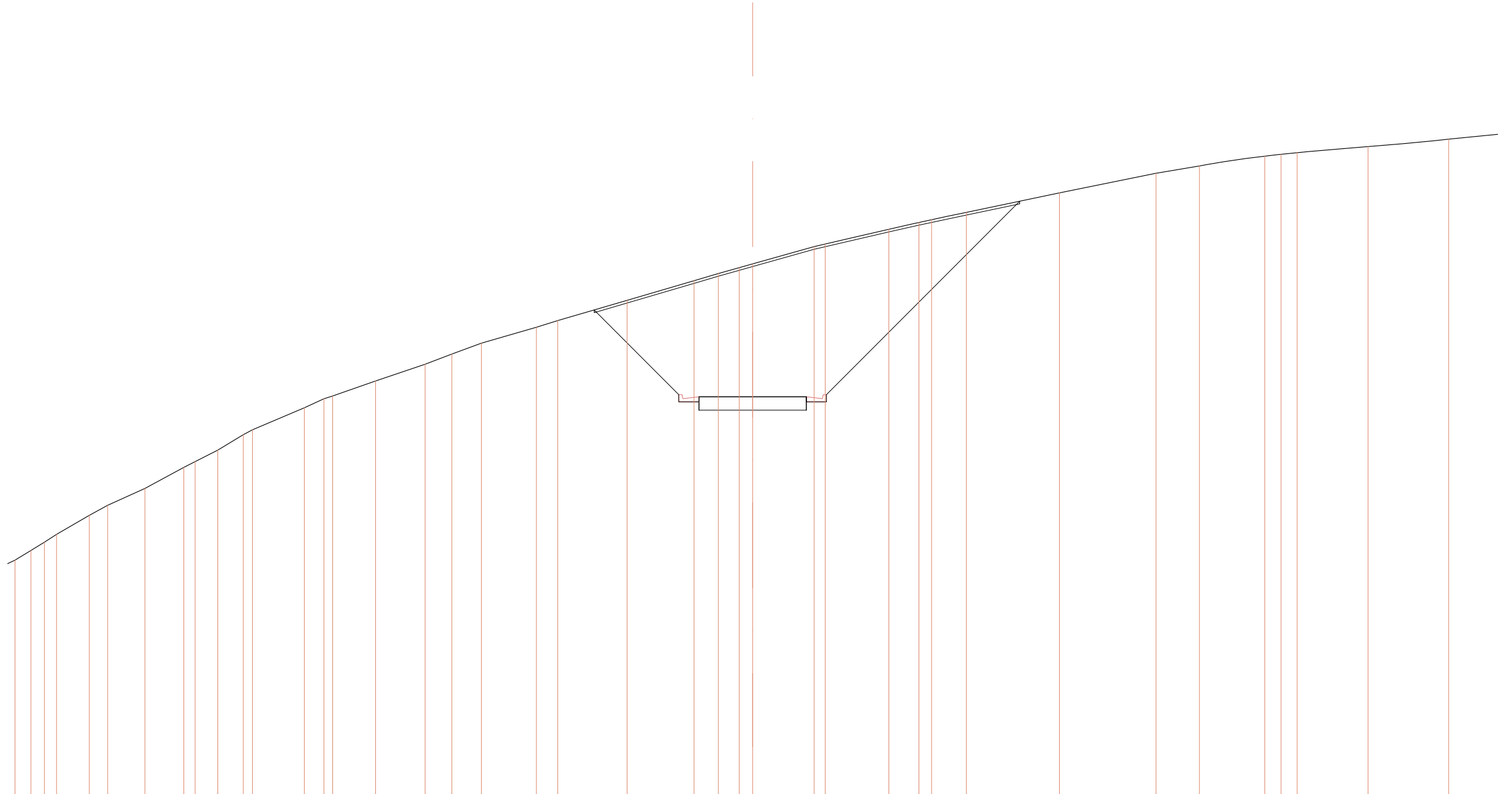
SCALA 1: 250

QT. RIF. 75.000

QUOTE TERRENO	77.000 77.420 78.000 78.487 79.000 79.691 80.000 80.836 81.000 81.839 82.000 82.273 82.585 82.805 82.913 83.000 83.866 84.000 84.278 85.000 85.225 86.000 86.065 86.368 86.640 87.000 87.140 87.230 88.000 88.140 88.921 89.000 89.280 90.000 90.586 91.000 91.469 91.478 91.641 91.588 92.130 92.111 92.629 92.786 92.854 93.000 93.216 93.645 93.642 94.000 94.298 94.737 95.000 95.235 95.334 95.503
DIST. PARZIALI TERRENO	0.840 1.125 0.958 1.049 1.352 0.601 1.646 0.304 1.651 0.402 0.615 0.934 0.780 0.213 0.213 2.629 0.377 0.797 2.200 0.586 2.121 0.841 0.599 0.806 0.315 0.225 1.390 0.256 1.401 0.512 1.312 1.072 0.738 0.826 0.481 0.586 0.365 0.309 0.774 1.257 2.929 2.556 2.081 3.280 1.646 1.544 0.536 1.916 3.292
QUOTE PROGETTO	84.039 89.939 90.439 89.939 90.439 90.208
DIST. PARZIALI PROGETTO	9.596 2.000 2.000 0.347

SCAVI E BONIFICHE	
STERRO	56.228 mq
SOVRASTRUTTURA STRADALE	
CASSONETTO	4.000 m
MANUFATTI	
CANALETTA	0.262 mq

SEZIONE N. : 30
 QT. PROGETTO : 119.412
 DIST. PROG. : 725.000
 DIST. PREC. : 25.000
 DIST. SUCC. : 25.000



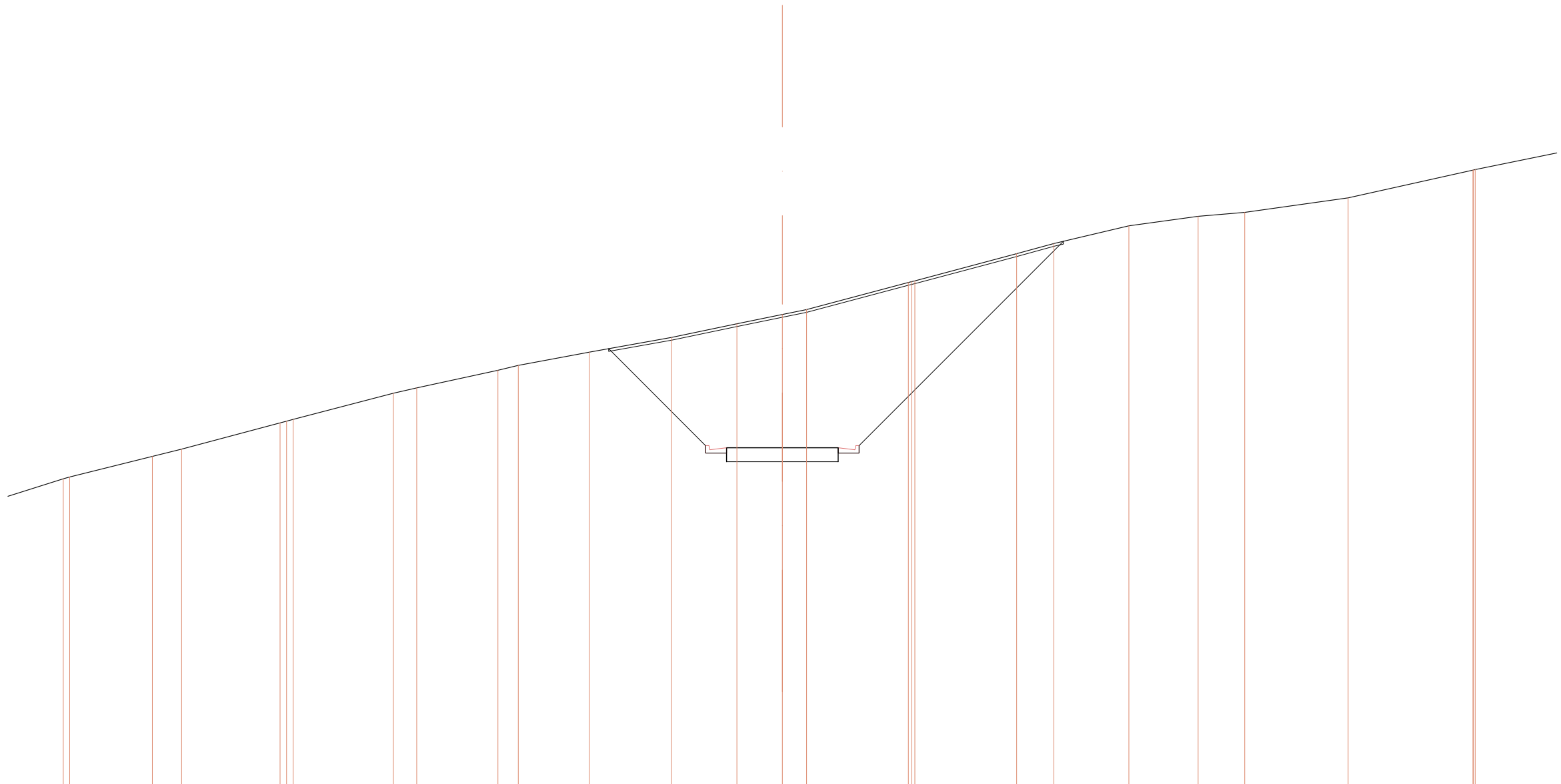
SCALA 1: 250

QT. RIF. 104.607

QUOTE TERRENO	113.334 113.693 114.000 114.293 115.000 115.375 116.000 116.784 117.000 117.427 118.000 118.185 119.000 119.340 119.443 120.000 120.623 121.000 121.407 122.000 122.246 123.000 123.730 124.000 124.218 124.358 125.000 125.097 125.646 125.900 126.000 126.273 127.000 127.728 128.000 128.363 128.432 128.500 128.721 129.000
DIST. PARZIALI TERRENO	0.702 0.592 0.505 0.453 1.218 0.685 1.386 1.450 0.422 0.842 0.991 0.344 1.930 0.790 0.365 1.598 1.844 0.994 1.102 2.051 0.796 2.582 2.492 0.906 0.777 0.500 2.290 0.411 2.371 1.121 0.471 1.295 3.467 3.598 1.618 2.435 0.602 0.601 2.644 2.999
QUOTE PROGETTO	122.642 119.492 119.522 118.912 119.222 119.412 118.912 119.412 119.222 118.912 119.492 126.690
DIST. PARZIALI PROGETTO	3.150 0.600 2.000 2.000 0.600 7.198

SCAVI E BONIFICHE	
STERRO	55.459 mq
SOVRASTRUTTURA STRADALE	
CASSONETTO	4.000 m
MANUFATTI	
CANALETTA	0.262 mq

SEZIONE N. : 31
 QT. PROGETTO : 122.046
 DIST. PROG. : 750.000
 DIST. PREC. : 25.000
 DIST. SUCC. : 25.000



SCALA 1: 250

QT. RIF. 109.977

QUOTE TERRENO	120.935 121.000	121.739 122.000	122.937 123.000 123.063	124.000 124.194	124.825 125.000	125.475	126.000	126.490	126.822 127.000	127.969 128.000 128.029	129.000 129.366	130.000	130.339	130.482	131.000	131.996 132.000 132.014							
DIST. PARZIALI TERRENO	0.230	2.965	1.046	3.530	0.233	3.592	0.836	2.911	0.727	2.548	2.943	2.344	1.628	0.870	3.644	3.649	1.332	2.689	2.481	1.670	3.702	4.475	4.841
QUOTE PROGETTO						125.598		122.126 121.856 121.546 121.856 122.046	121.546		122.046 121.856 121.546 121.856 122.126		129.446										
DIST. PARZIALI PROGETTO						3.472	0.600	2.000	2.000	0.600	7.320												

