



**ANAS S.p.A.**

Direzione Generale

**DG 41/08**

LAVORI DI COSTRUZIONE DEL 3° MEGALOTTO DELLA S.S. 106 JONICA - CAT. B -  
DALL'INNESTO CON LA S.S. 534 (km 365+150) A ROSETO CAPO SPULICO (km 400+000)

**PROGETTO ESECUTIVO**

VIABILITA' INTERFERITA

Viabilita' di cantiere

PISTA PS06 Ramo B

Quaderno sezioni

**CONTRAENTE GENERALE:**  
Società di Progetto

**SIRJO S.C.p.A.**

Presidente:

Dott. Arch. Maria Elena Cuzzocrea

**PROGETTAZIONE :**




**Il progettista:**  
Dott. Ing. S.Lieto

**Consulenti:**

- STE - Progetto stradale ed Idraulica
- ROCKSOIL - Opere in sotterraneo
- ITALCONSULT/SETECO - Strutture
- GEODATA - Geologia e Idrogeologia
- GES - Geotecnica
- CINIGEO - Gallerie grisutose
- ECOPLAME - Ambiente
- LAND - Archeologia
- PROMETEOENGINEERING.IT - Sicurezza ed Impianti
- Ing. F.GATTO - Interferenze
- TECO - Espropri

**Il coordinatore per la sicurezza:**  
ing. L.A. Gargiulo

**IL RESPONSABILE DEL PROCEDIMENTO:**  
Ing. R. Lapenta



Rep.: -

Scala di rappresentazione: - - -

Codice Progetto:

L O 7 1 6 C E 1 9 0 1

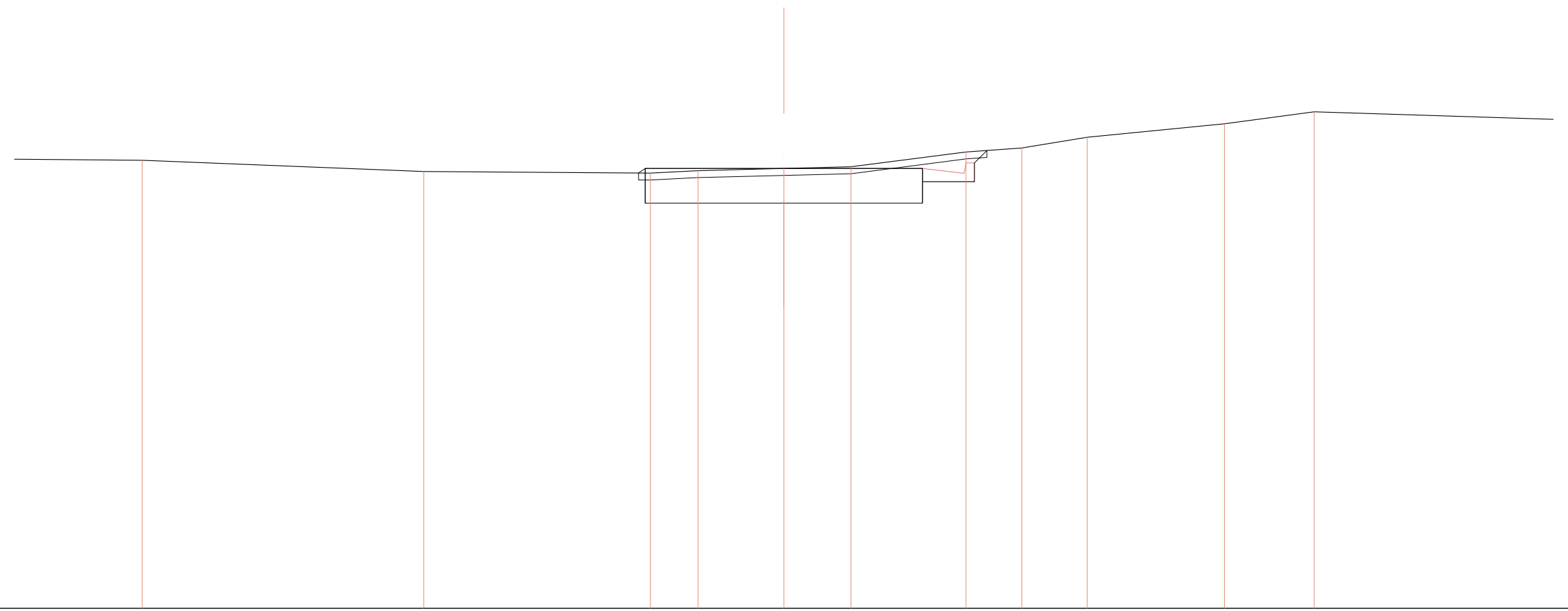
Codice Elaborato:

T 0 0 I N 0 0 C A N S Z 0 7 A

Rev.	Data	Descrizione	Redatto	Verificato	Approvato
A	15.04.2019	Emissione	U. T. SIRJO	U. T. SIRJO	Ing. S. Lieto

SCAVI E BONIFICHE	
STERRO	2,357 mq
RILEVATI	
RILEVATO	0,003 mq
SOVRASTRUTTURA STRADALE	
CASSONETTO	4,000 m
MANUFATTI	
CANALETTA	0,131 mq
PIANO POSA TRINCEA	5,042 m

SEZIONE N. : 1  
 QT. PROGETTO : 39,030  
 DIST. PROG. : 0,000  
 DIST. SUCC. : 25,000

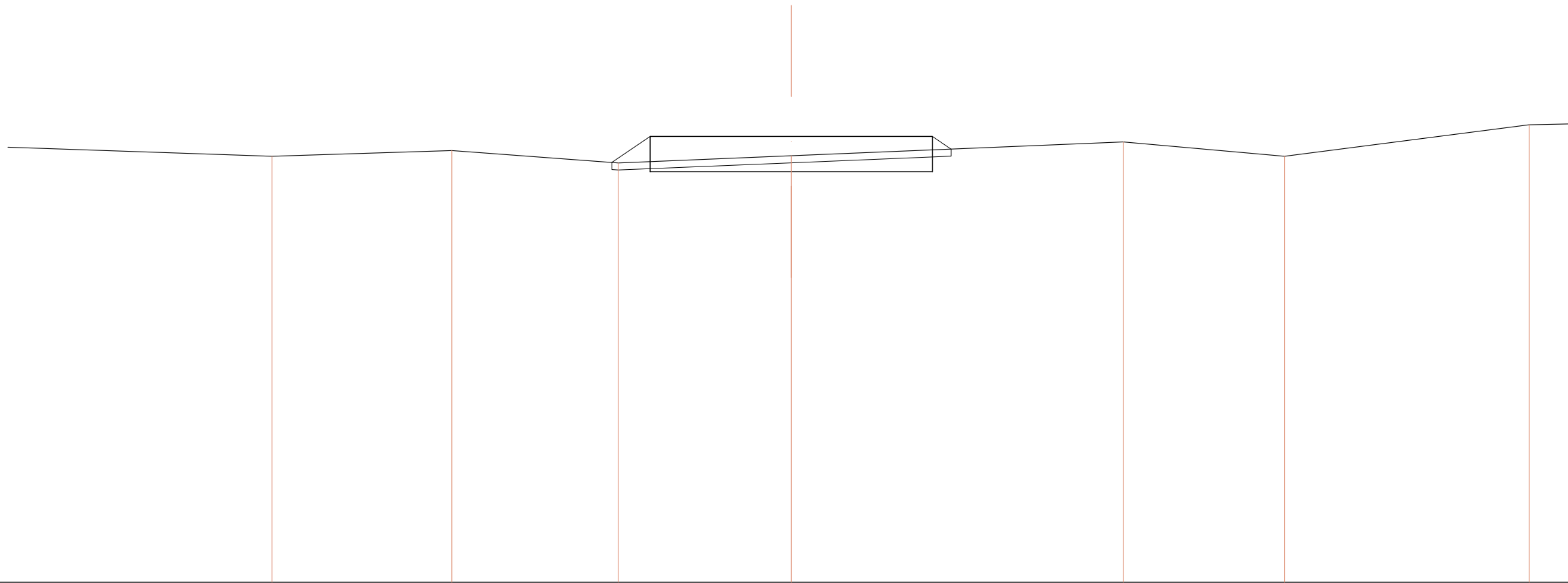


SCALA 1: 100  
 QT. RIF. 32,688

QUOTE TERRENO	39,147	38,986	38,963	38,998	39,030	39,054	39,267	39,326	39,480	39,674	39,847
DIST. PARZIALI TERRENO	4,063	3,270	0,688	1,237	0,970	1,657	0,808	0,942	1,980	1,295	6,021
QUOTE PROGETTO			38,964 38,530 39,030		38,530		38,530 39,030 38,840	38,840 38,810 38,810 37,269			
DIST. PARZIALI PROGETTO			0,097	2,000	2,000	0,600	0,150 0,179				

SCAVI E BONIFICHE	
STERRO	0,900 mq
RILEVATI	
RILEVATO	0,125 mq
SOVRASTRUTTURA STRADALE	
CASSONETTO	4,000 m
MANUFATTI	
PIANO POSA RILEVATO	0,808 m

SEZIONE N. : 2  
 QT. PROGETTO : 41,835  
 DIST. PROG. : 25,000  
 DIST. PREC. : 25,000  
 DIST. SUCC. : 25,000



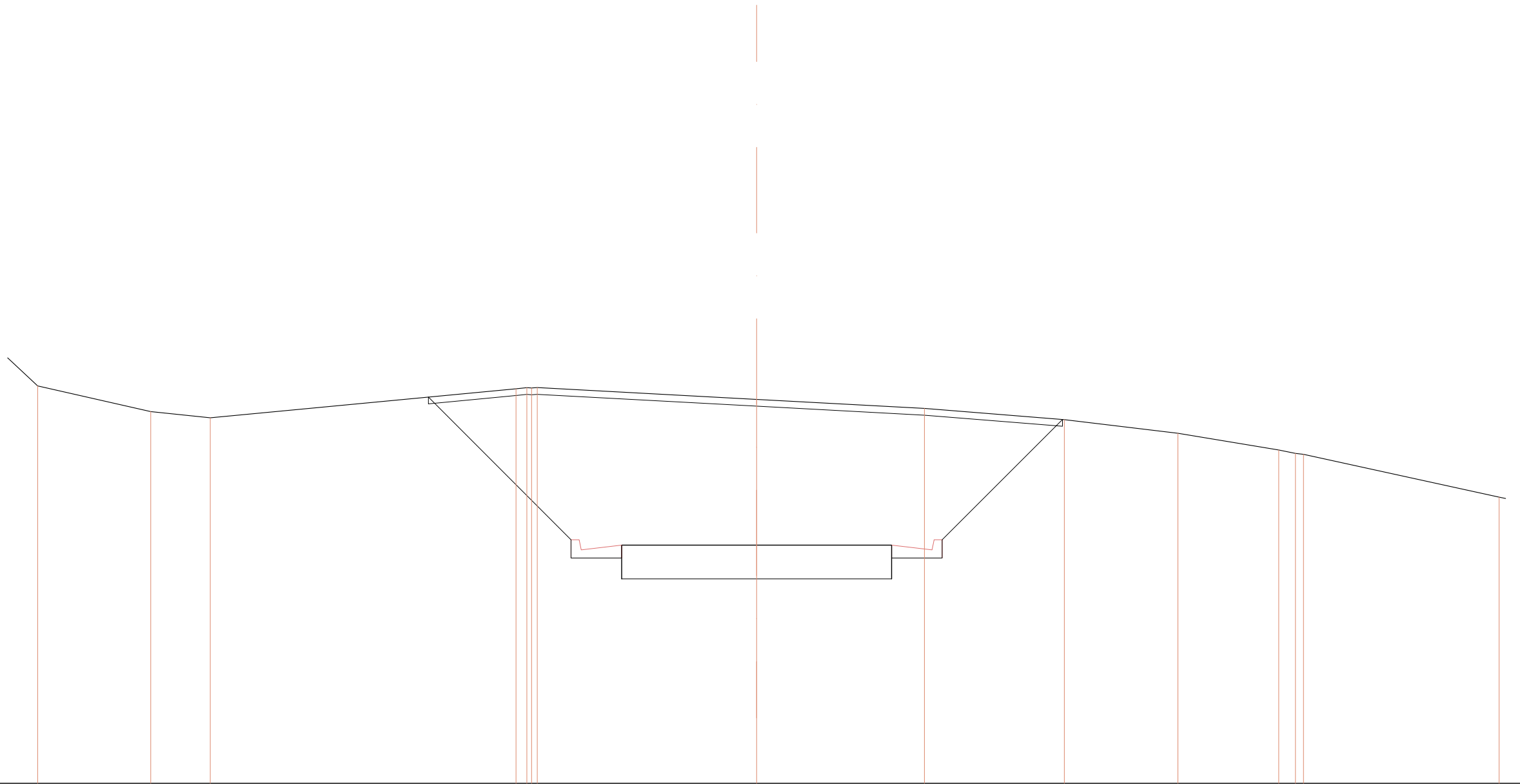
SCALA 1: 100

QT. RIF. 35,514

QUOTE TERRENO	41,553	41,634	41,458	41,560	41,756	41,554	42,000
DIST. PARZIALI TERRENO	2,549	2,361	2,450	4,704	2,286	3,466	1,074
QUOTE PROGETTO			41,465 41,335 41,835	41,335		41,335 41,835 41,655	
DIST. PARZIALI PROGETTO			0,543	2,000	2,000	0,265	

SCAVI E BONIFICHE	
STERRO	18,303 mq
SOVRASTRUTTURA STRADALE	
CASSONETTO	4,000 m
MANUFATTI	
CANALETTA	0,262 mq
PIANO POSA TRINCEA	9,420 m

SEZIONE N. : 3  
 QT. PROGETTO : 44,640  
 DIST. PROG. : 50,000  
 DIST. PREC. : 25,000  
 DIST. SUCC. : 25,000



SCALA 1: 100

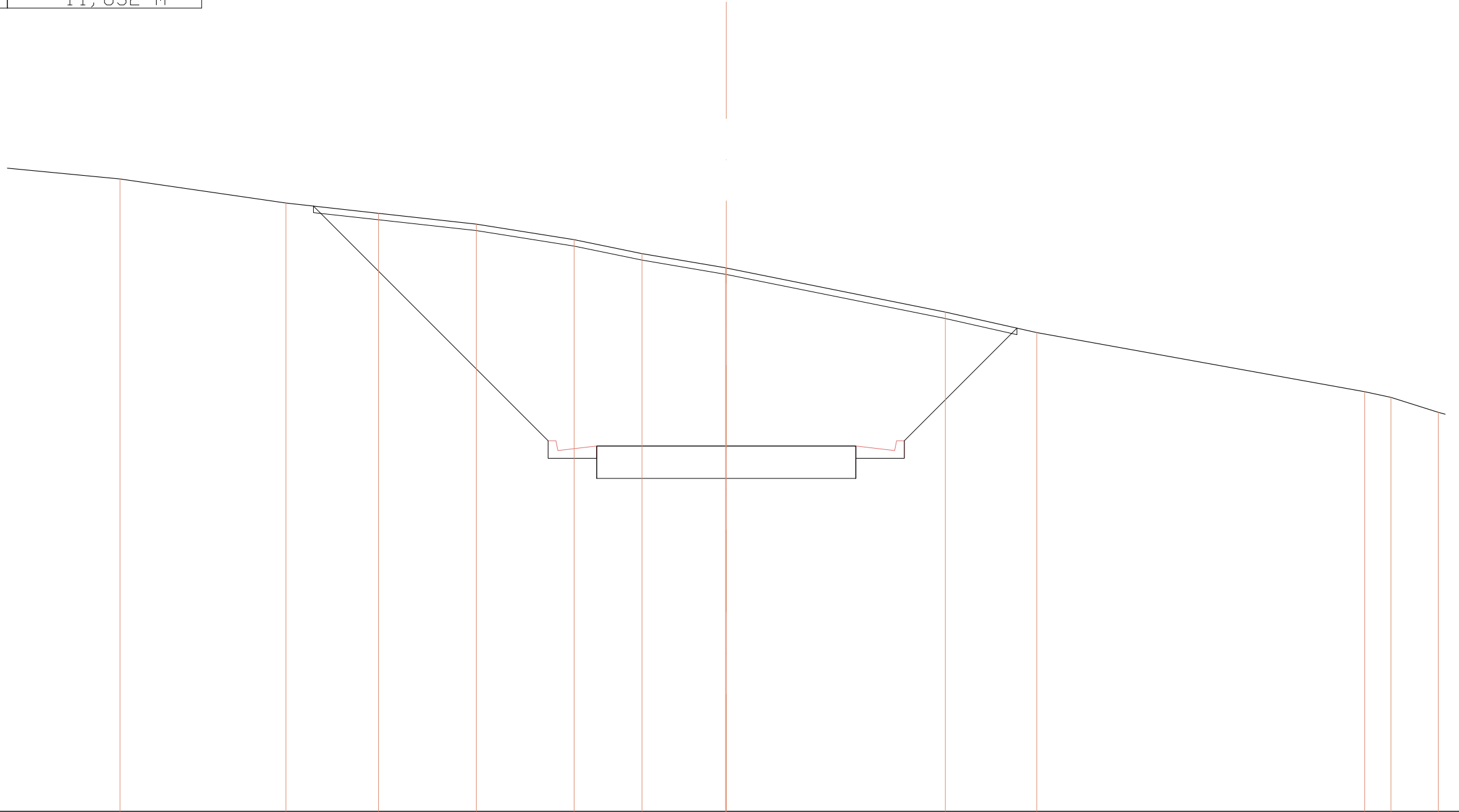
QT. RIF. 41,111

QUOTE TERRENO	47,000	46,619	46,528	46,958 46,974 46,969 46,975	46,800	46,666	46,500	46,298	46,051 46,000 45,986	45,351
DIST. PARZIALI TERRENO	1,677	0,882	4,531	0,161 0,084	3,252	2,487	2,073	1,683	1,495	2,899
QUOTE PROGETTO			46,834	44,720 44,450 44,450	44,140	44,140 44,640 44,450	44,450 44,450 44,720	46,502		
DIST. PARZIALI PROGETTO			2,115	0,150	0,600	2,000	2,000	0,600	0,150	1,782



SCAVI E BONIFICHE	
STERRO	24,976 mq
SOVRASTRUTTURA STRADALE	
CASSONETTO	4,000 m
MANUFATTI	
CANALETTA	0,262 mq
PIANO POSA TRINCEA	11,032 m

SEZIONE N. : 5  
 QT. PROGETTO : 50,250  
 DIST. PRG. : 100,000  
 DIST. PREC. : 25,000  
 DIST. SUCC. : 25,000



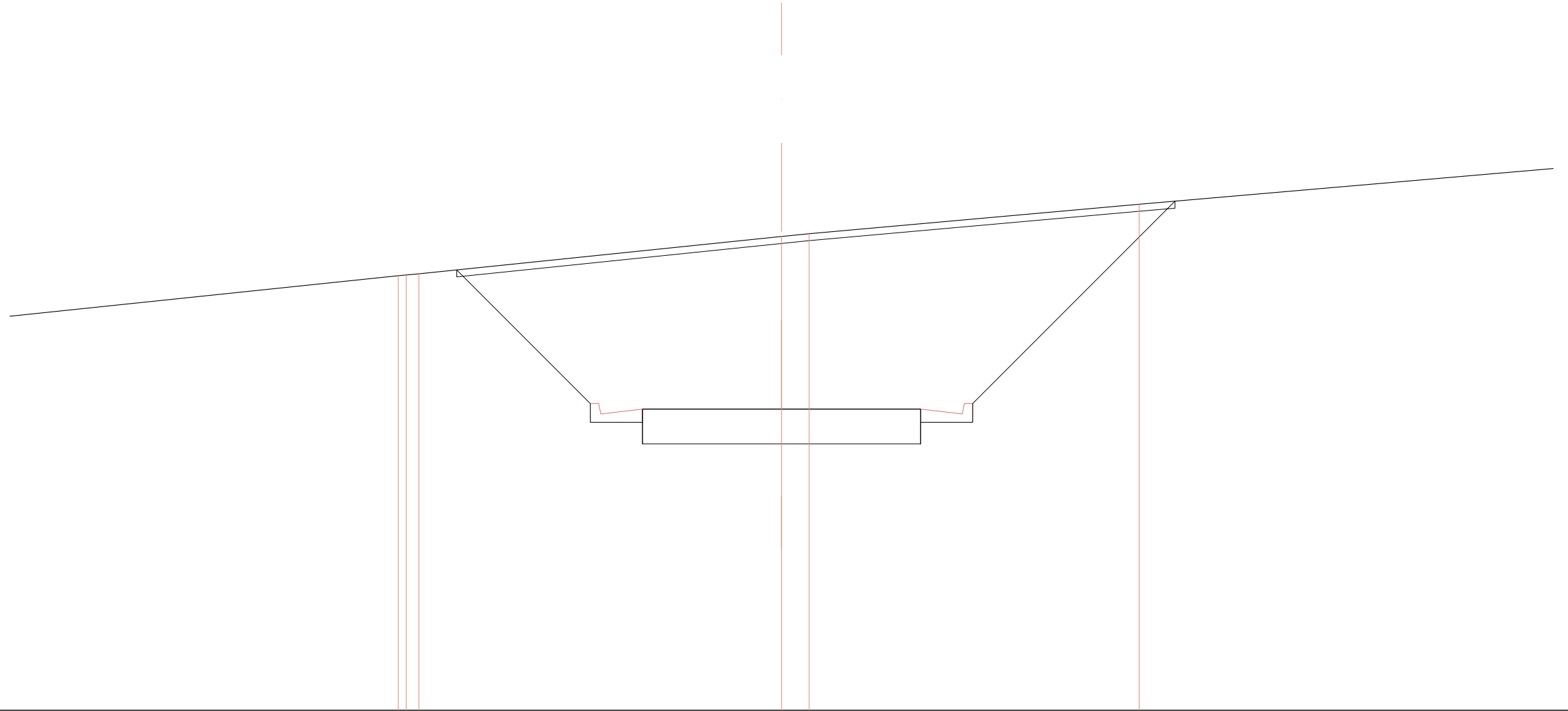
SCALA 1: 100

QT. RIF. 44,610

QUOTE TERRENO	54,372	54,000	53,842	53,676	53,435	53,220	53,000 52,998	52,317	52,000	51,088	51,000	50,769
DIST. PARZIALI TERRENO	2,562	1,430	1,509	1,512	1,046	1,291	3,383	1,411	5,064	0,405	0,732	0,629
QUOTE PROGETTO		53,953			50,330 50,060 50,060	49,750 50,060 50,250	49,750	49,750 50,250 50,060	50,060 50,060 50,350	52,069		
DIST. PARZIALI PROGETTO			3,623		0,150	0,600	2,000	2,000	0,600	0,150	1,739	

SCAVI E BONIFICHE	
STERRO	21,793 mq
SOVRASTRUTTURA STRADALE	
CASSONETTO	4,000 m
MANUFATTI	
CANALETTA	0,262 mq
PIANO POSA TRINCEA	10,378 m

SEZIONE N. : 6  
 QT. PROGETTO : 53,055  
 DIST. PROG. : 125,000  
 DIST. PREC. : 25,000  
 DIST. SUCC. : 25,000



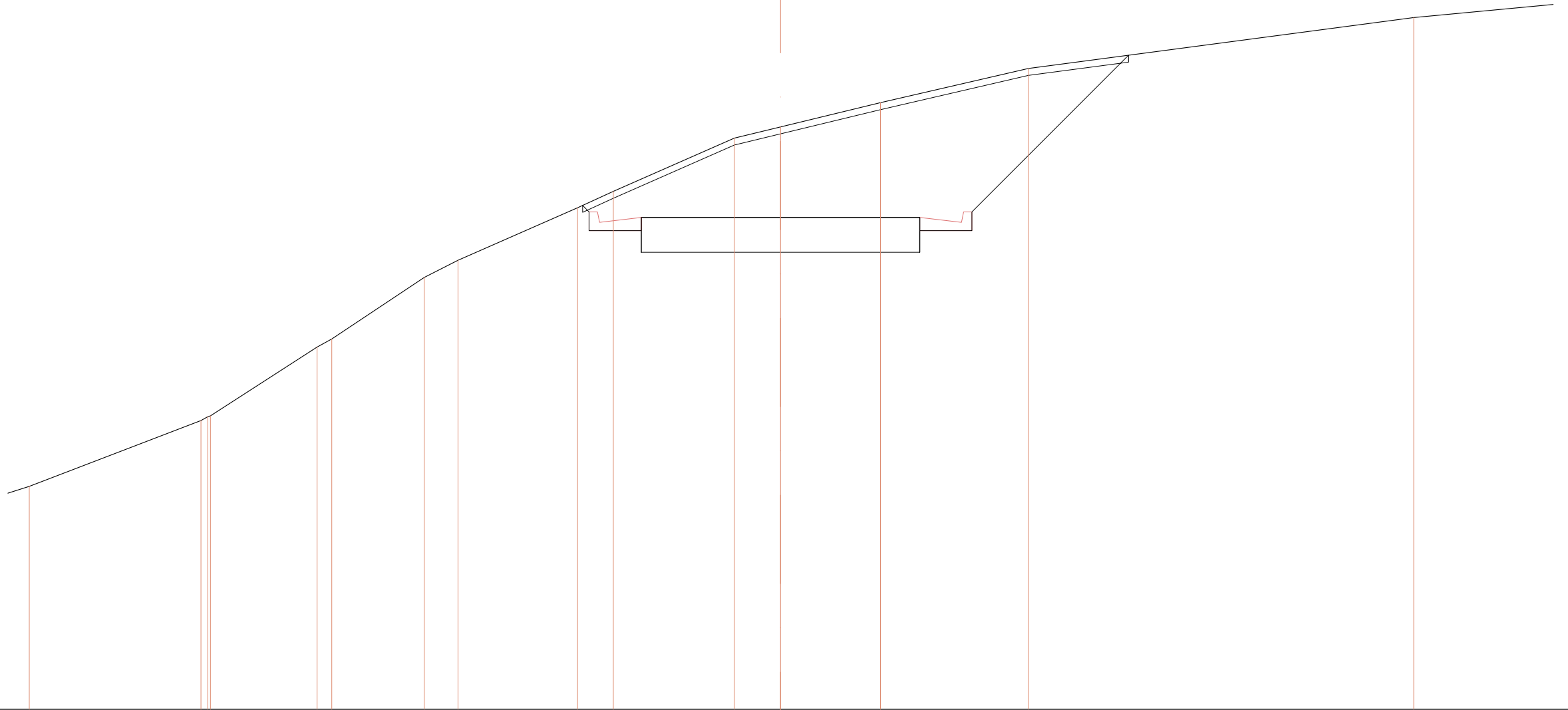
SCALA 1: 100

QT. RIF. 48,724

QUOTE TERRENO		54,972 54,983 55,000		55,537 55,578		56,000	
DIST. PARZIALI TERRENO	6,192	0,115 0,183	5,216	0,398	4,747		9,573
QUOTE PROGETTO		55,056	53,125 52,865 52,865	52,555	52,555 52,865 52,865	56,045	
DIST. PARZIALI PROGETTO		1,921	0,150 0,600	2,000	2,000	2,909	

SCAVI E BONIFICHE	
STERRO	11,169 mq
SOVRASTRUTTURA STRADALE	
CASSONETTO	4,000 m
MANUFATTI	
CANALETTA	0,262 mq
PIANO POSA TRINCEA	8,177 m

SEZIONE N. : 7  
 QT. PROGETTO : 55,860  
 DIST. PROG. : 150,000  
 DIST. PREC. : 25,000  
 DIST. SUCC. : 25,000



SCALA 1: 100

QT. RIF. 48,798

QUOTE TERRENO	52,000	52,945 53,000 53,011	54,000 54,115	55,000 55,246	56,000 56,236	57,000 57,161	57,509	58,000	58,730	
DIST. PARZIALI TERRENO	2,466	0,098 1,532	0,210 1,329	0,484 1,716	0,514 1,738	0,664 1,437	2,125	5,536	2,870	
QUOTE PROGETTO					56,034 55,940 55,670 55,670	55,350 55,670 55,860	55,360	55,360 55,860 55,670	55,670 55,940	58,190
DIST. PARZIALI PROGETTO					0,190 0,150 0,600	2,000	2,000	0,600 0,150	2,249	



SCAVI E BONIFICHE	
STERRO	6,727 mq
RILEVATI	
RILEVATO	0,004 mq
SOVRASTRUTTURA STRADALE	
CASSONETTO	4,000 m
MANUFATTI	
CANALETTA	0,131 mq
PIANO POSA TRINCEA	7,481 m


SEZIONE N. : 8

QT. PROGETTO : 58,666

DIST. PROG. : 175,000

DIST. PREC. : 25,000

DIST. SUCC. : 25,000



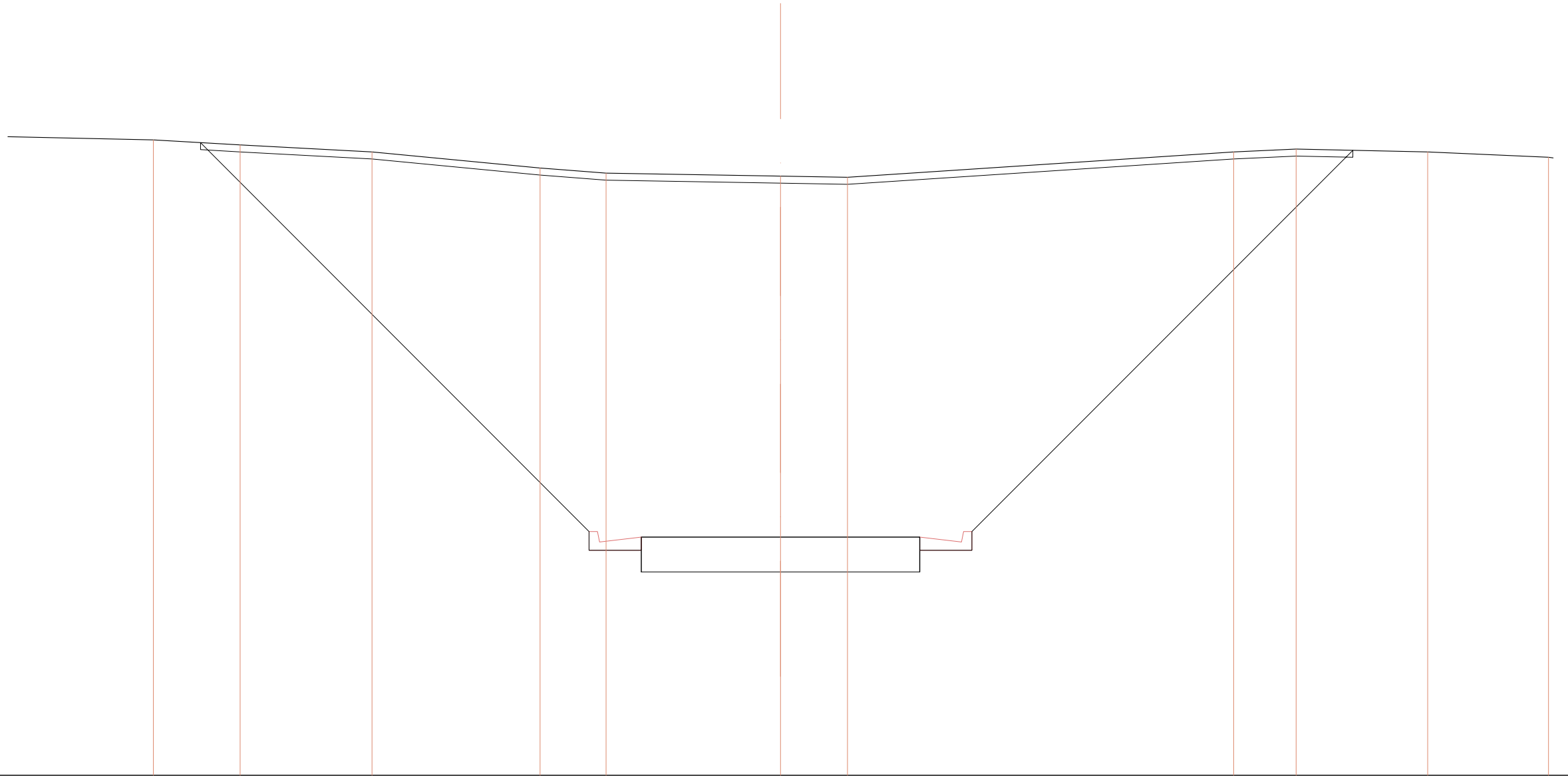
SCALA 1: 100

QT. RIF. 53,726

QUOTE TERRENO	56,507	57,000	57,389		58,000	58,000	58,209		58,874	59,000	59,170		59,625	60,000		60,805	61,000		61,712	62,000		62,690	63,000	
DIST. PARZIALI TERRENO	1,596	0,958		4,144	0,207	0,649		2,495	0,437	0,574		1,531	0,942		1,962	0,714		1,620	1,213		1,566		1,438	
QUOTE PROGETTO									58,575	58,166	58,666	58,476	58,166	58,666	58,476	58,476	58,776	58,746		60,946				
DIST. PARZIALI PROGETTO					0,133				2,000			2,000		0,600		0,150		2,200						

SCAVI E BONIFICHE	
STERRO	59,884 mq
SOVRASTRUTTURA STRADALE	
CASSONETTO	4,000 m
MANUFATTI	
CANALETTA	0,262 mq
PIANO POSA TRINCEA	16,587 m

SEZIONE N. : 9  
 QT. PROGETTO : 61,471  
 DIST. PRG. : 200,000  
 DIST. PREC. : 25,000  
 DIST. SUCC. : 25,000



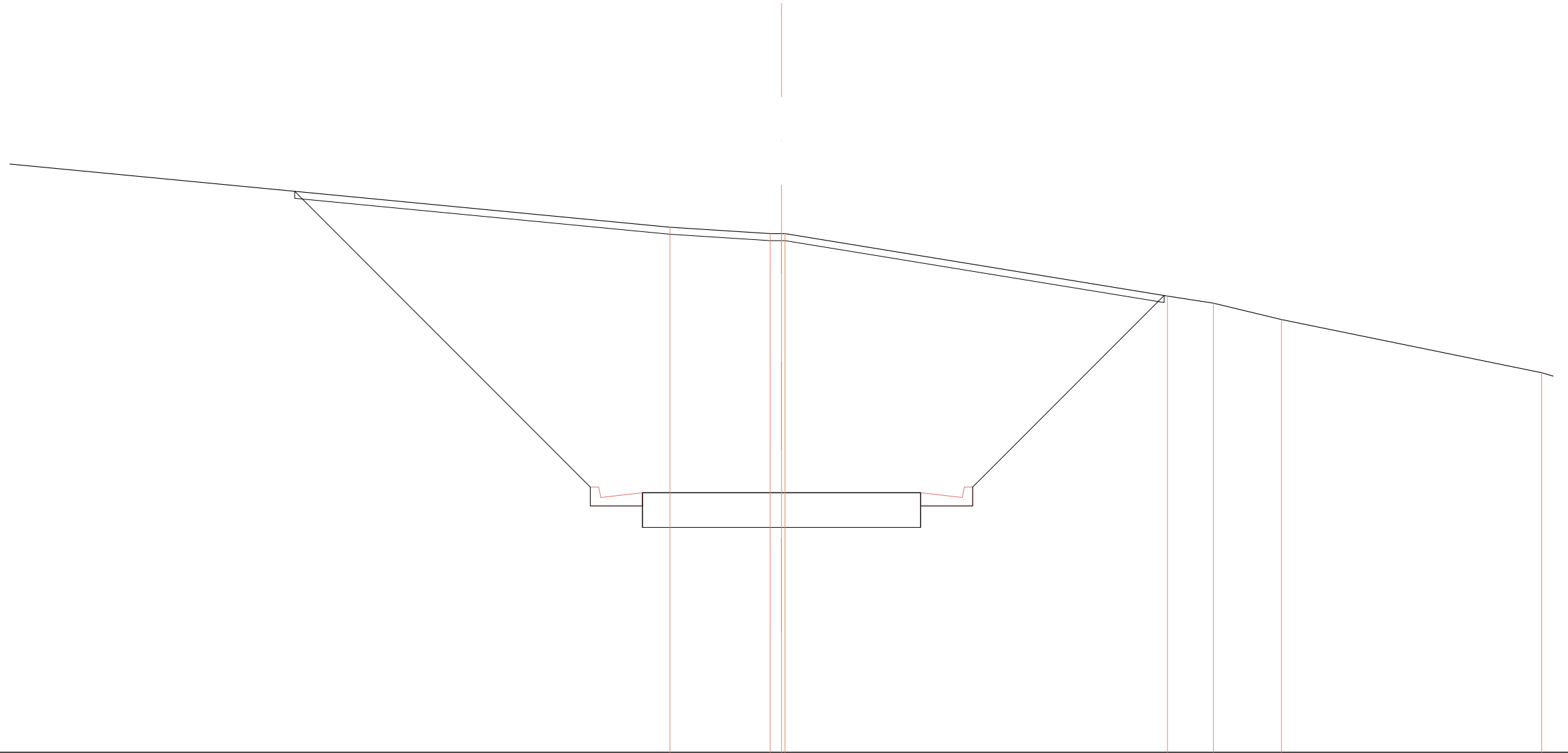
SCALA 1: 100

QT. RIF. 58,051

QUOTE TERRENO	67,173	67,101	67,000	66,769	66,695	66,652	66,636	67,000	67,041	67,000	66,924
DIST. PARZIALI TERRENO	1,246	1,895	2,414	0,949	2,506	0,962	5,548	0,898	1,889	1,736	
QUOTE PROGETTO	67,134				61,551 61,281 61,281	60,971		60,971 61,471 61,281		67,023	
DIST. PARZIALI PROGETTO			5,583		0,150 0,600	2,000	2,000	0,600 0,150		5,473	

SCAVI E BONIFICHE	
STERRO	34,994 mq
SOVRASTRUTTURA STRADALE	
CASSONETTO	4,000 m
MANUFATTI	
CANALETTA	0,262 mq
PIANO POSA TRINCEA	12,606 m

SEZIONE N. : 10  
 QT. PROGETTO : 64,276  
 DIST. PROG. : 225,000  
 DIST. PREC. : 25,000  
 DIST. SUCC. : 25,000



SCALA 1: 100

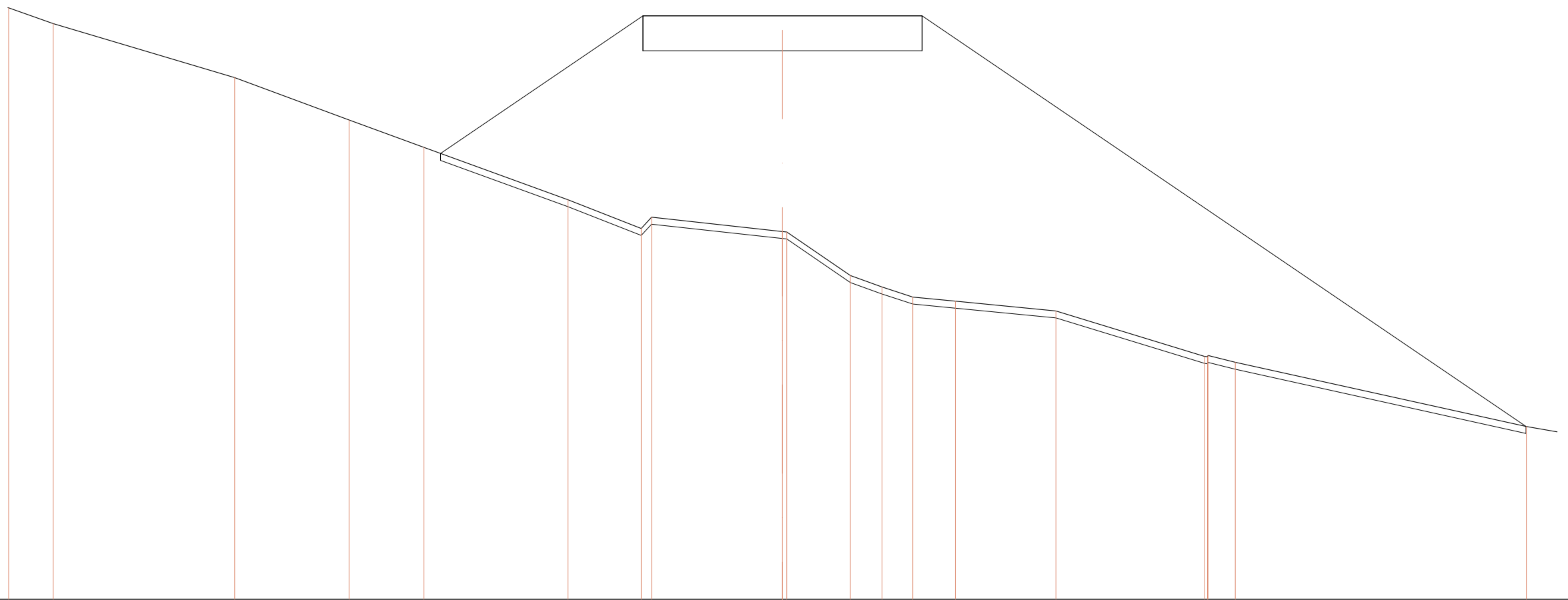
QT. RIF. 60,543

QUOTE TERRENO	69,000			68,091	68,000	68,000	68,000	67,102	67,000	66,765		66,000
DIST. PARZIALI TERRENO		9,495		1,443	0,163		5,503	0,661	0,979		3,743	
QUOTE PROGETTO		68,608	64,956	64,086	64,086	63,776	64,276	64,086	64,086	64,356	67,110	
DIST. PARZIALI PROGETTO		4,252	0,150	0,600	2,000	2,000	0,600	0,150		2,754		



RILEVATI	
RILEVATO	32,621 mq
SOVRASTRUTTURA STRADALE	
CASSONETTO	4,000 m
MANUFATTI	
PIANO POSA RILEVATO	15,973 m

SEZIONE N. : 12  
 QT. PROGETTO : 69,886  
 DIST. PROG. : 275,000  
 DIST. PREC. : 25,000  
 DIST. SUCC. : 25,000



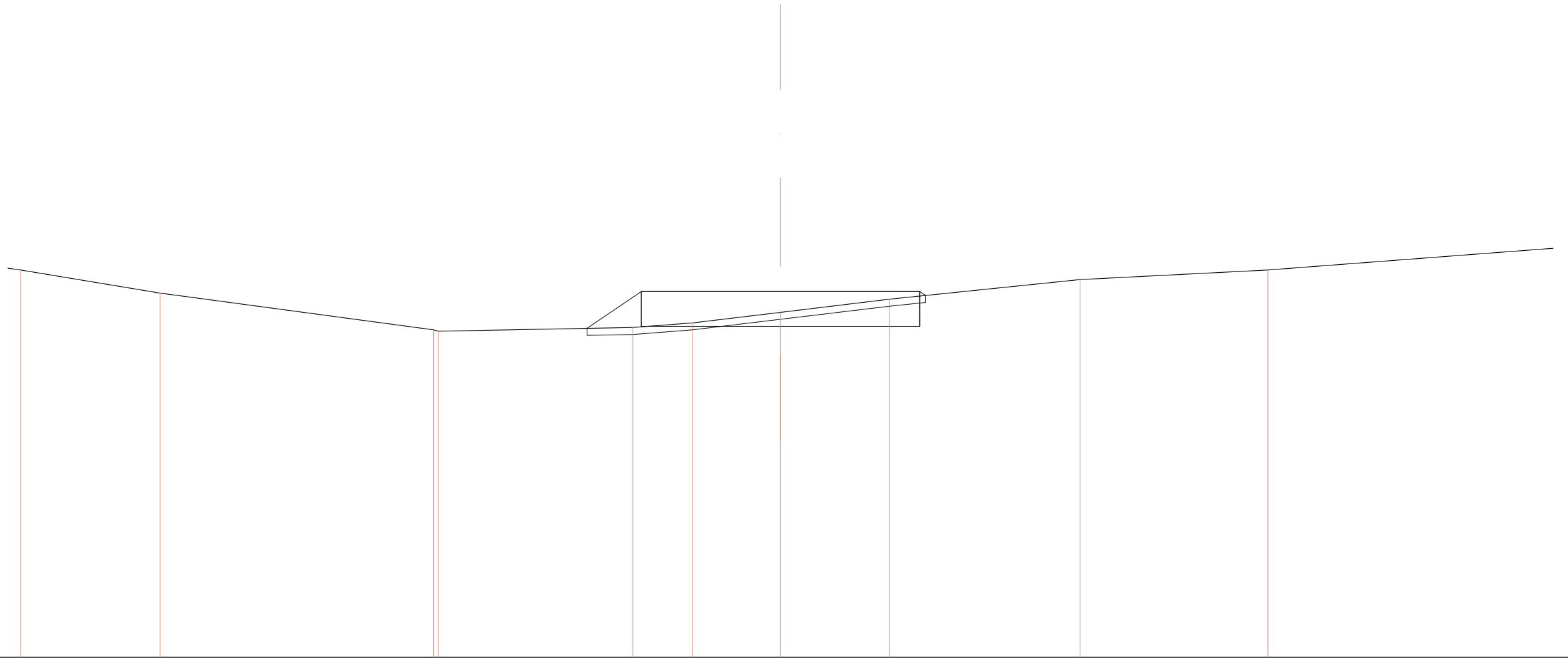
SCALA 1: 100

QT. RIF. 61,524

QUOTE TERRENO	70,000	69,774		69,000	68,394	68,000		67,250	66,838	67,000		66,794	66,788	66,164	66,000	65,855	65,796		65,656		65,005	65,000	65,019	64,921		64,000
DIST. PARZIALI TERRENO	0,639		2,600		1,640	1,074		2,064	1,049	0,149		1,876	0,911	0,452	0,442	0,609		1,440		2,130	0,391				4,171	
QUOTE PROGETTO						67,914			69,386	69,886		69,386				69,386	69,886									64,001
DIST. PARZIALI PROGETTO								2,900				2,000				2,000								8,654		

SCAVI E BONIFICHE	
STERRO	0,814 mq
RILEVATI	
RILEVATO	0,203 mq
SOVRASTRUTTURA STRADALE	
CASSONETTO	4,000 m
MANUFATTI	
PIANO POSA RILEVATO	1,598 m

SEZIONE N. : 13  
 QT. PROGETTO : 72,691  
 DIST. PROG. : 300,000  
 DIST. PREC. : 25,000  
 DIST. SUCC. : 25,000



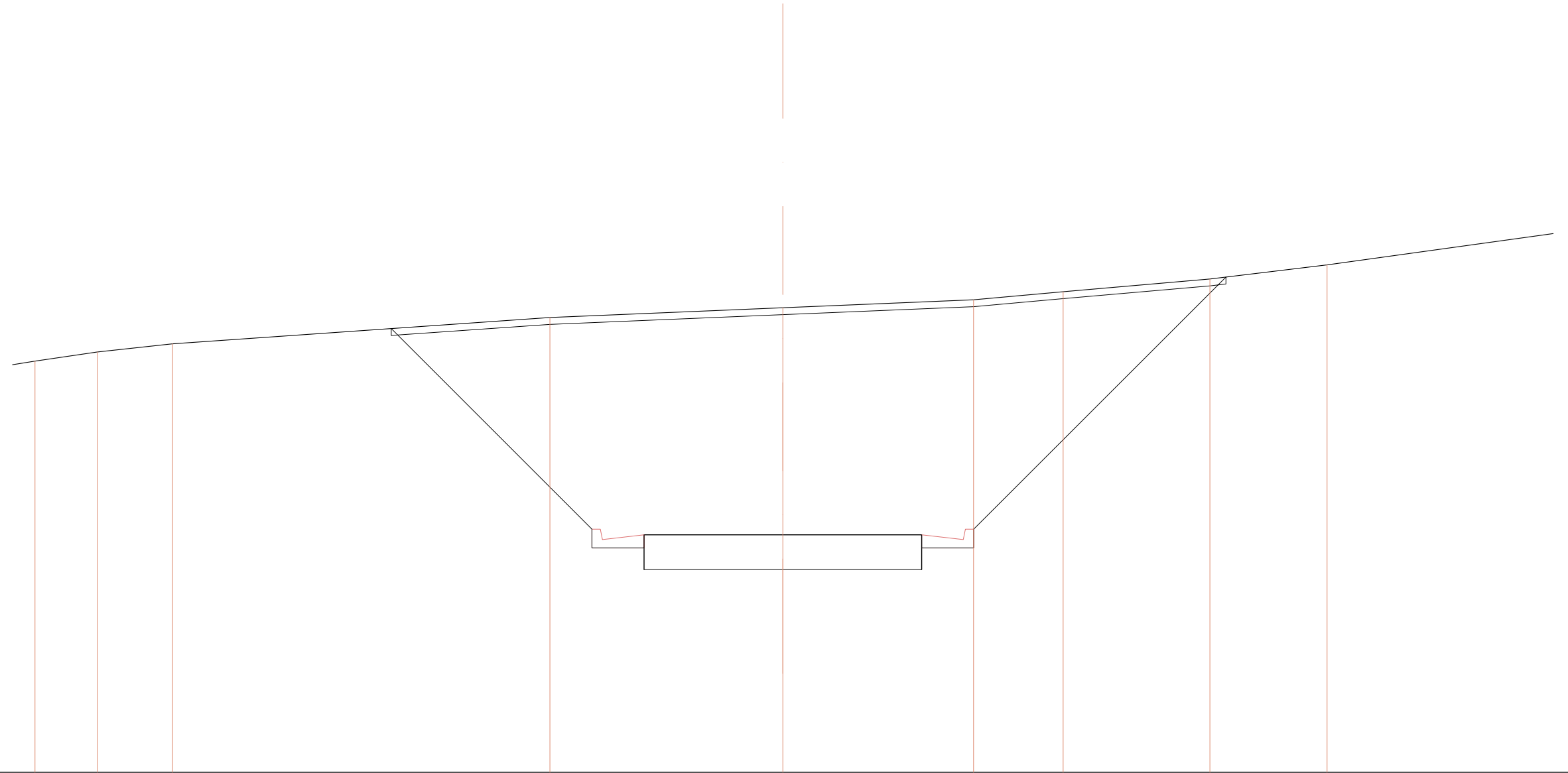
SCALA 1: 100

QT. RIF. 67,438

QUOTE TERRENO	73,000	72,669	72,140 72,120	72,174	72,240	72,392	72,581	72,863	73,000
DIST. PARZIALI TERRENO	2,004	3,928	2,793	0,857	1,265	1,568	2,736	2,700	5,423
QUOTE PROGETTO				72,161	72,191 72,691	72,191	72,191	72,191 72,691 72,694	
DIST. PARZIALI PROGETTO				0,779	2,000	2,000			

SCAVI E BONIFICHE	
STERRO	30,761 mq
SOVRASTRUTTURA STRADALE	
CASSONETTO	4,000 m
MANUFATTI	
CANALETTA	0,262 mq
PIANO POSA TRINCEA	12,052 m

SEZIONE N. : 14  
 QT. PROGETTO : 75,496  
 DIST. PROG. : 325,000  
 DIST. PREC. : 25,000  
 DIST. SUCC. : 25,000



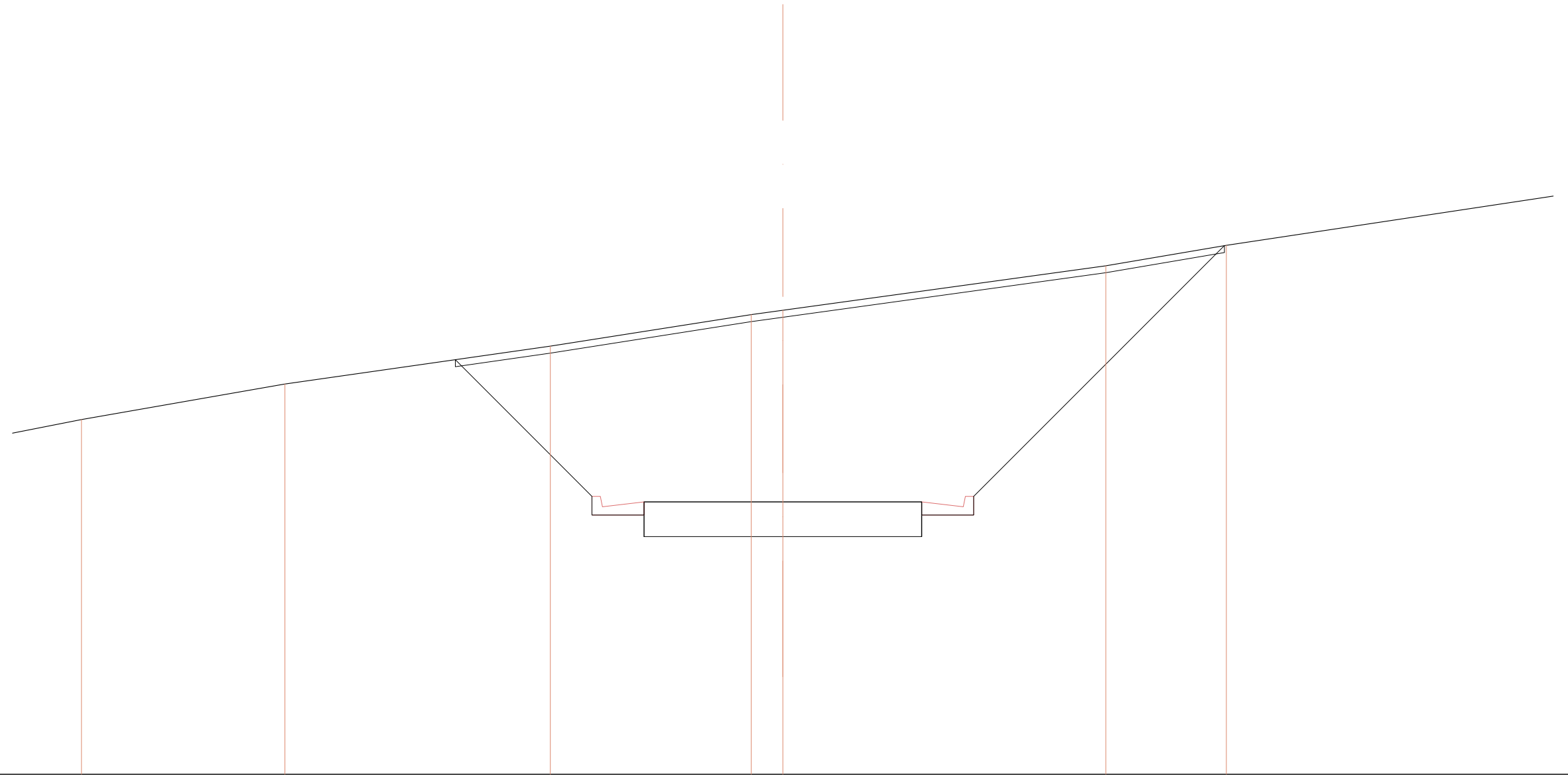
SCALA 1: 100

QT. RIF. 72,073

QUOTE TERRENO	78,000	78,131	78,249		78,628		78,769		78,884	79,000		79,183		79,386
DIST. PARZIALI TERRENO	0,897	1,084		5,438		3,357		2,748		1,290	2,116		1,688	4,425
QUOTE PROGETTO					78,469	75,576 75,306 75,306	74,956	75,456 75,306	75,306 75,306			79,210		
DIST. PARZIALI PROGETTO				2,892	0,150	0,600	2,000	2,000	0,600	0,150	3,634			

SCAVI E BONIFICHE	
STERRO	25,117 mq
SOVRASTRUTTURA STRADALE	
CASSONETTO	4,000 m
MANUFATTI	
CANALETTA	0,262 mq
PIANO POSA TRINCEA	11,204 m

SEZIONE N. : 15  
 QT. PROGETTO : 78,302  
 DIST. PROG. : 350,000  
 DIST. PREC. : 25,000  
 DIST. SUCC. : 25,000



SCALA 1: 100

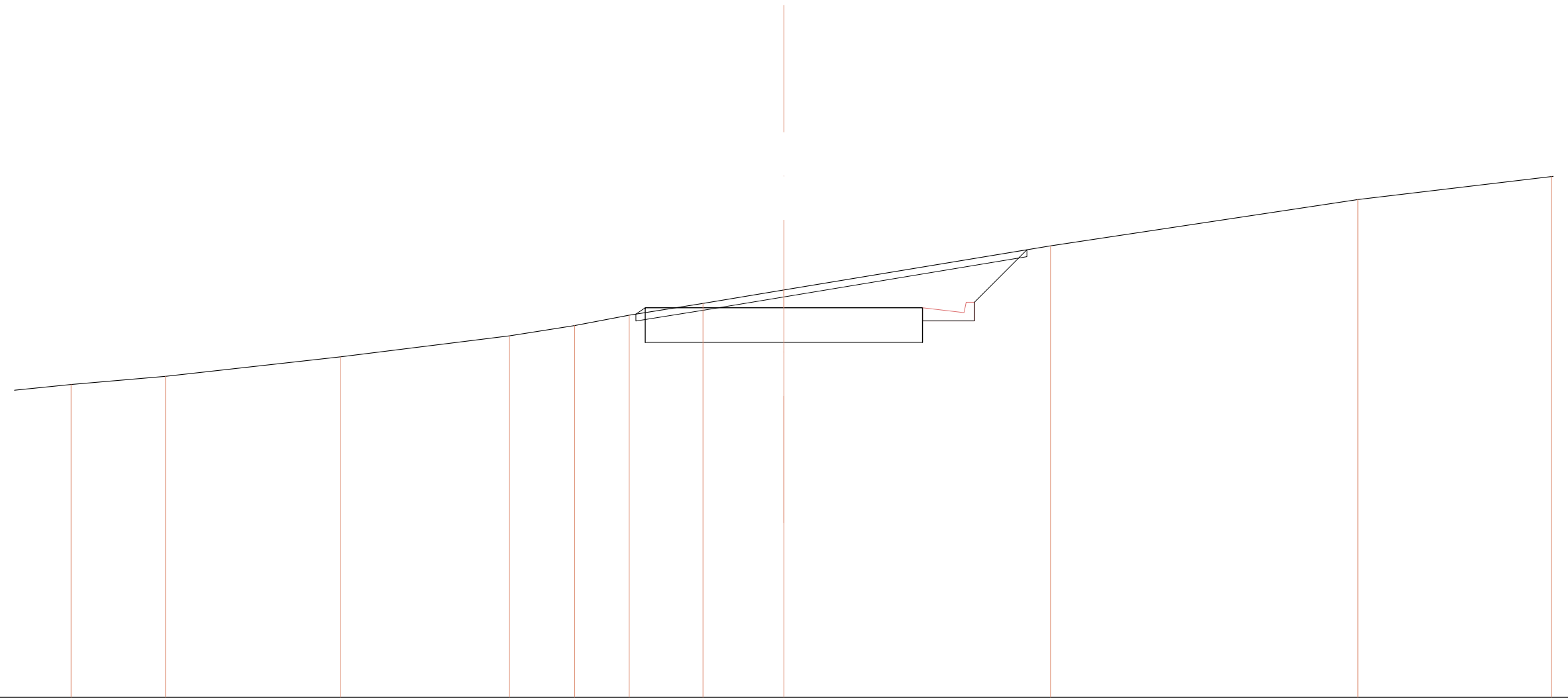
QT. RIF. 74,376

QUOTE TERRENO	79,488	80,000	80,546	81,000	81,063	81,705	82,000
DIST. PARZIALI TERRENO	2,932	3,824	2,895	0,455	4,654	1,736	5,525
QUOTE PROGETTO	80,351	78,362 78,302 78,112	77,802 78,112 78,302	77,802	77,802	77,802 78,302 78,112	81,995
DIST. PARZIALI PROGETTO	1,969	0,150 0,600	2,000	2,000	0,600 0,150	3,614	



SCAVI E BONIFICHE	
STERRO	3,896 mq
RILEVATI	
RILEVATO	0,005 mq
SOVRASTRUTTURA STRADALE	
CASSONETTO	4,000 m
MANUFATTI	
CANALETTA	0,131 mq
PIANO POSA TRINCEA	5,717 m

SEZIONE N. : 16  
 QT. PROGETTO : 81,107  
 DIST. PROG. : 375,000  
 DIST. PREC. : 25,000  
 DIST. SUCC. : 25,000

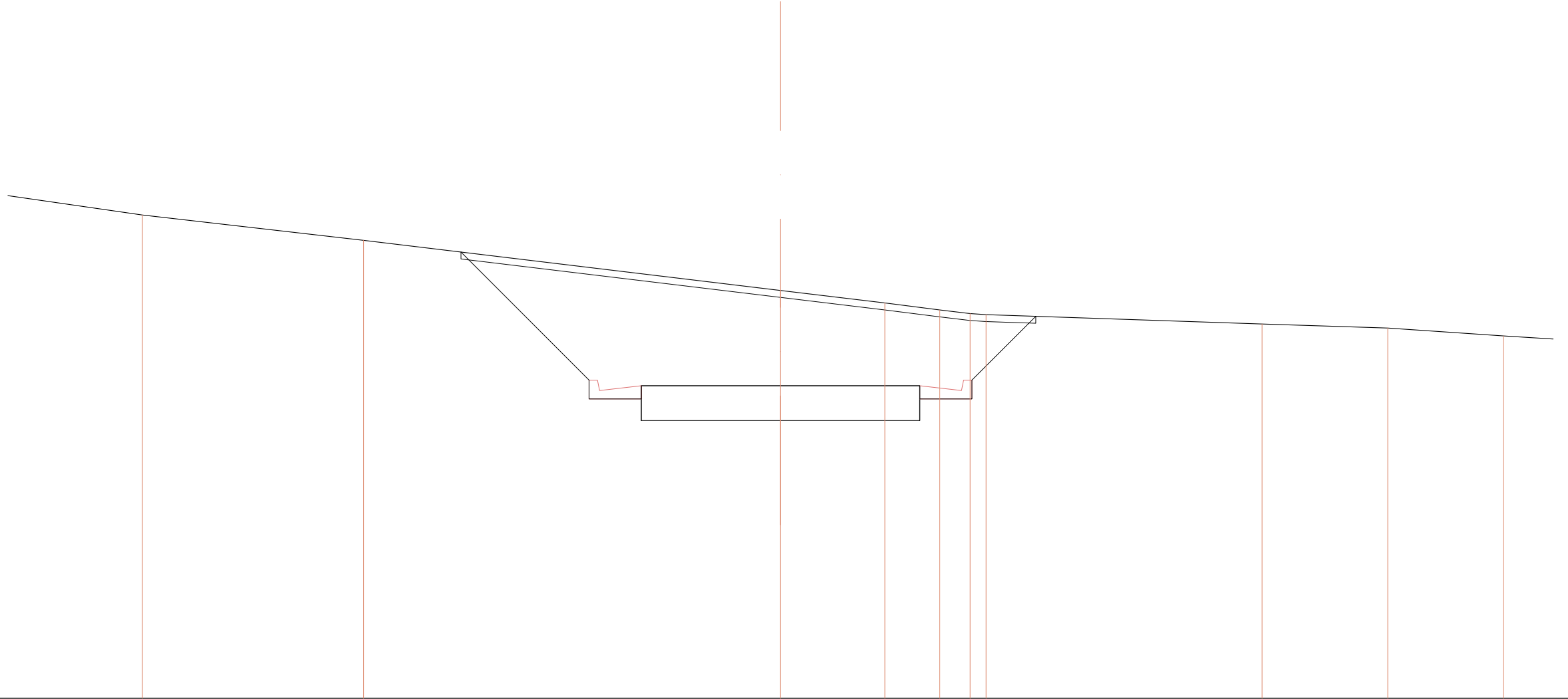


SCALA 1: 100  
 QT. RIF. 75,487

QUOTE TERRENO	80,000	80,118	80,399	80,702	80,850	81,000	81,170	81,363	82,000	82,668	
DIST. PARZIALI TERRENO	1,362	2,524	2,438	0,940	0,787	1,065	1,167	3,847	4,435	2,794	
QUOTE PROGETTO						81,016 80,607 81,107		80,607	80,607 81,107 80,917	80,917 80,917 81,167	81,944
DIST. PARZIALI PROGETTO						0,134	2,000	2,000	0,600	0,150	0,757

SCAVI E BONIFICHE	
STERRO	11,732 mq
SOVRASTRUTTURA STRADALE	
CASSONETTO	4,000 m
MANUFATTI	
CANALETTA	0,262 mq
PIANO POSA TRINCEA	8,310 m

SEZIONE N. : 17  
 QT. PROGETTO : 83,912  
 DIST. PROG. : 400,000  
 DIST. PREC. : 25,000  
 DIST. SUCC. : 25,000



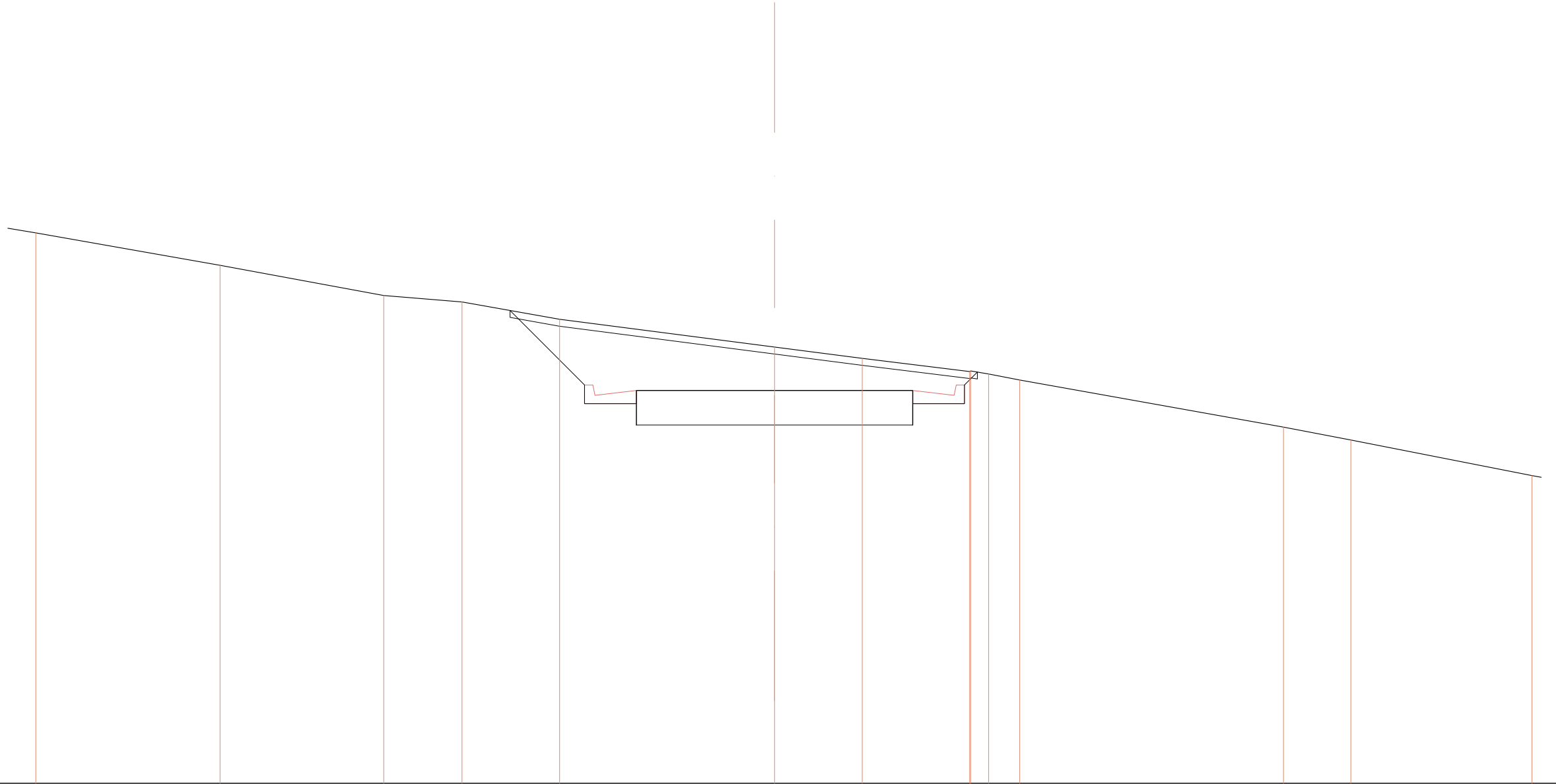
SCALA 1: 100

QT. RIF. 79,421

QUOTE TERRENO	86,364	86,000	85,280	85,100	85,000	84,948	84,933	84,798	84,741	84,626
DIST. PARZIALI TERRENO	3,177	5,989	1,499	0,789	0,436	0,230	3,965	1,806	1,664	
QUOTE PROGETTO		85,832	83,992 83,722 83,722	83,412	83,412	83,912 83,722	83,722 83,562 83,592	84,909		
DIST. PARZIALI PROGETTO		1,840	0,150 0,600	2,000	2,000	0,600 0,150	0,917			

SCAVI E BONIFICHE	
STERRO	6,256 mq
SOVRASTRUTTURA STRADALE	
CASSONETTO	4,000 m
MANUFATTI	
CANALETTA	0,262 mq
PIANO POSA TRINCEA	6,830 m

SEZIONE N. : 18  
 QT. PROGETTO : 86,717  
 DIST. PROG. : 425,000  
 DIST. PREC. : 25,000  
 DIST. SUCC. : 25,000



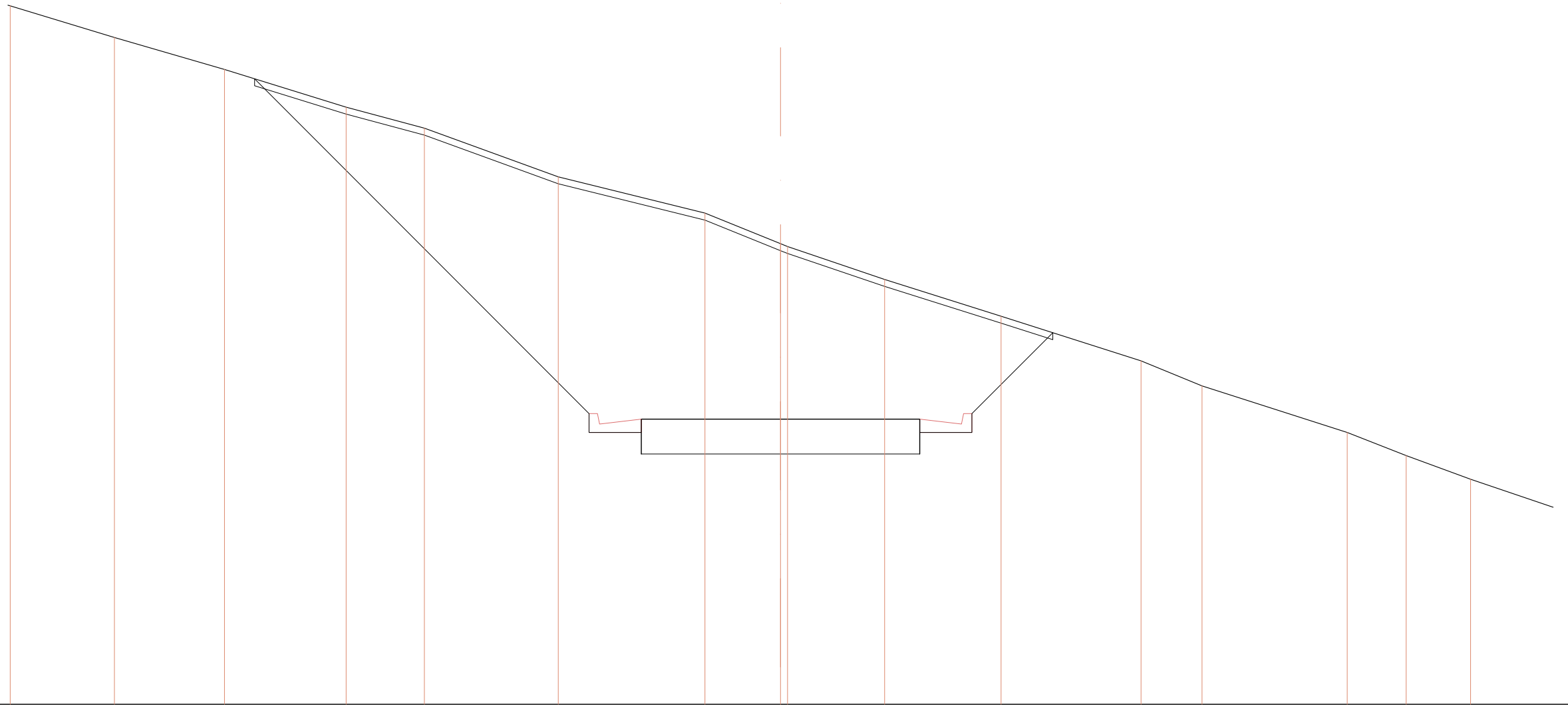
SCALA 1: 100

QT. RIF. 81,030

QUOTE TERRENO	89,000	88,530	88,092	88,000	87,748	87,346	87,182	86,991	86,957	86,869	86,187	86,000	85,485		
DIST. PARZIALI TERRENO	2,667	2,371	1,132	1,414	3,111	1,269	1,556	0,260	0,451	3,818	0,976	2,622			
QUOTE PROGETTO					87,876	86,797	86,717	86,527	86,527	86,217	86,217	86,717	86,527	86,527	86,984
DIST. PARZIALI PROGETTO					1,079	0,150	0,600	2,000	2,000	0,600	0,150	0,187			

SCAVI E BONIFICHE	
STERRO	25,029 mq
SOVRASTRUTTURA STRADALE	
CASSONETTO	4,000 m
MANUFATTI	
CANALETTA	0,262 mq
PIANO POSA TRINCEA	12,043 m

SEZIONE N. : 19  
 QT. PROGETTO : 89,522  
 DIST. PROG. : 450,000  
 DIST. PREC. : 25,000  
 DIST. SUCC. : 25,000



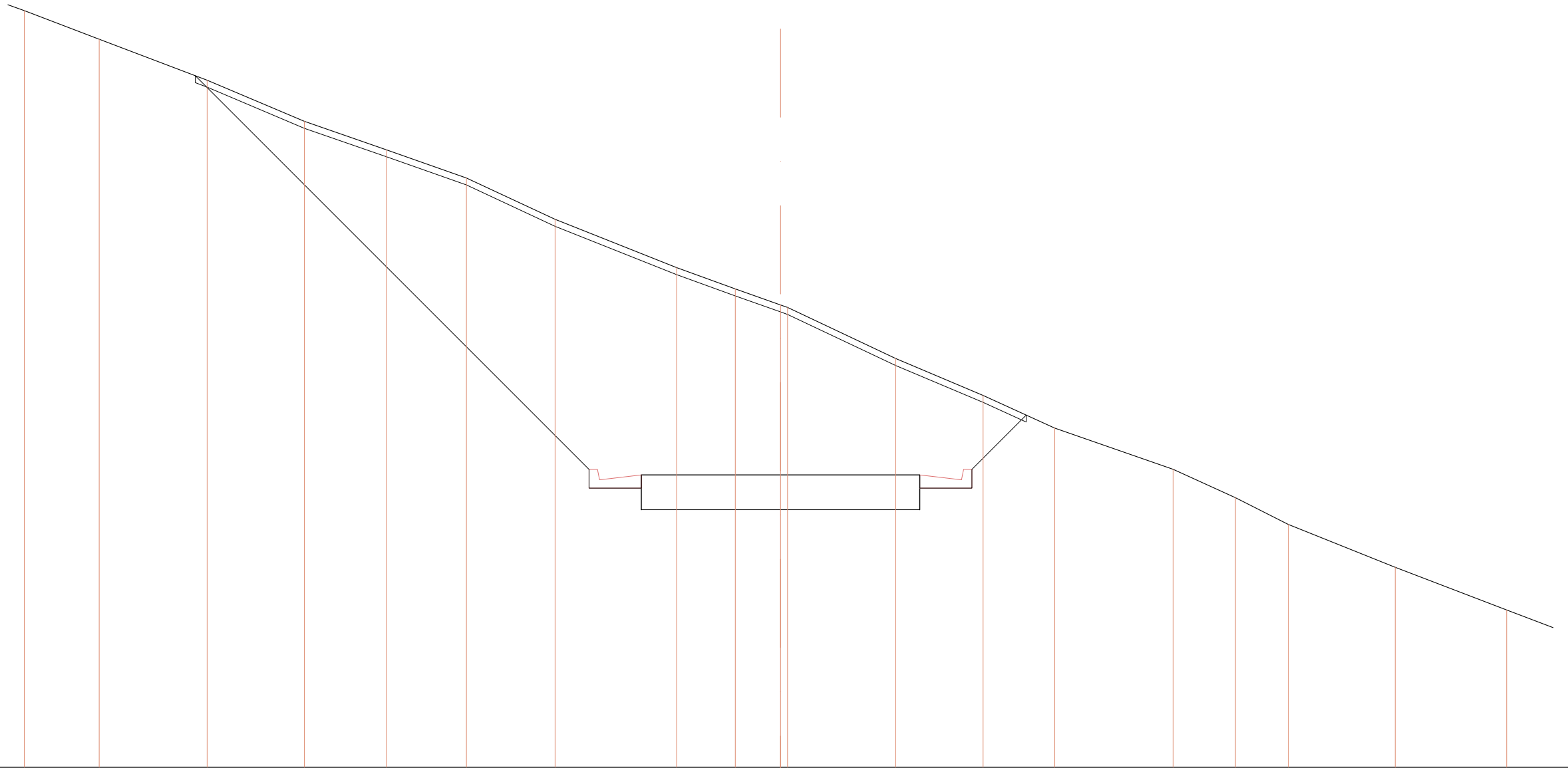
SCALA 1: 100

QT. RIF. 85,430

QUOTE TERRENO	95,454	95,000	94,542	94,000	93,699	93,000	92,480	92,041 92,000	91,528	91,000	90,360	90,000	89,331	89,000	88,660	
DIST. PARZIALI TERRENO	1,497	1,582	1,747	1,124	1,925	2,107	1,085	0,101	1,395	1,674	2,010	0,877	2,085	0,847	0,925	1,949
QUOTE PROGETTO			94,408					89,052								90,764
DIST. PARZIALI PROGETTO				4,805				0,150	0,600	2,000		2,000		0,600	0,150	1,161

SCAVI E BONIFICHE	
STERRO	25,543 mq
SOVRASTRUTTURA STRADALE	
CASSONETTO	4,000 m
MANUFATTI	
CANALETTA	0,262 mq
PIANO POSA TRINCEA	12,906 m

SEZIONE N. : 20  
 QT. PROGETTO : 92,327  
 DIST. PROG. : 475,000  
 DIST. PREC. : 25,000  
 DIST. SUCC. : 25,000



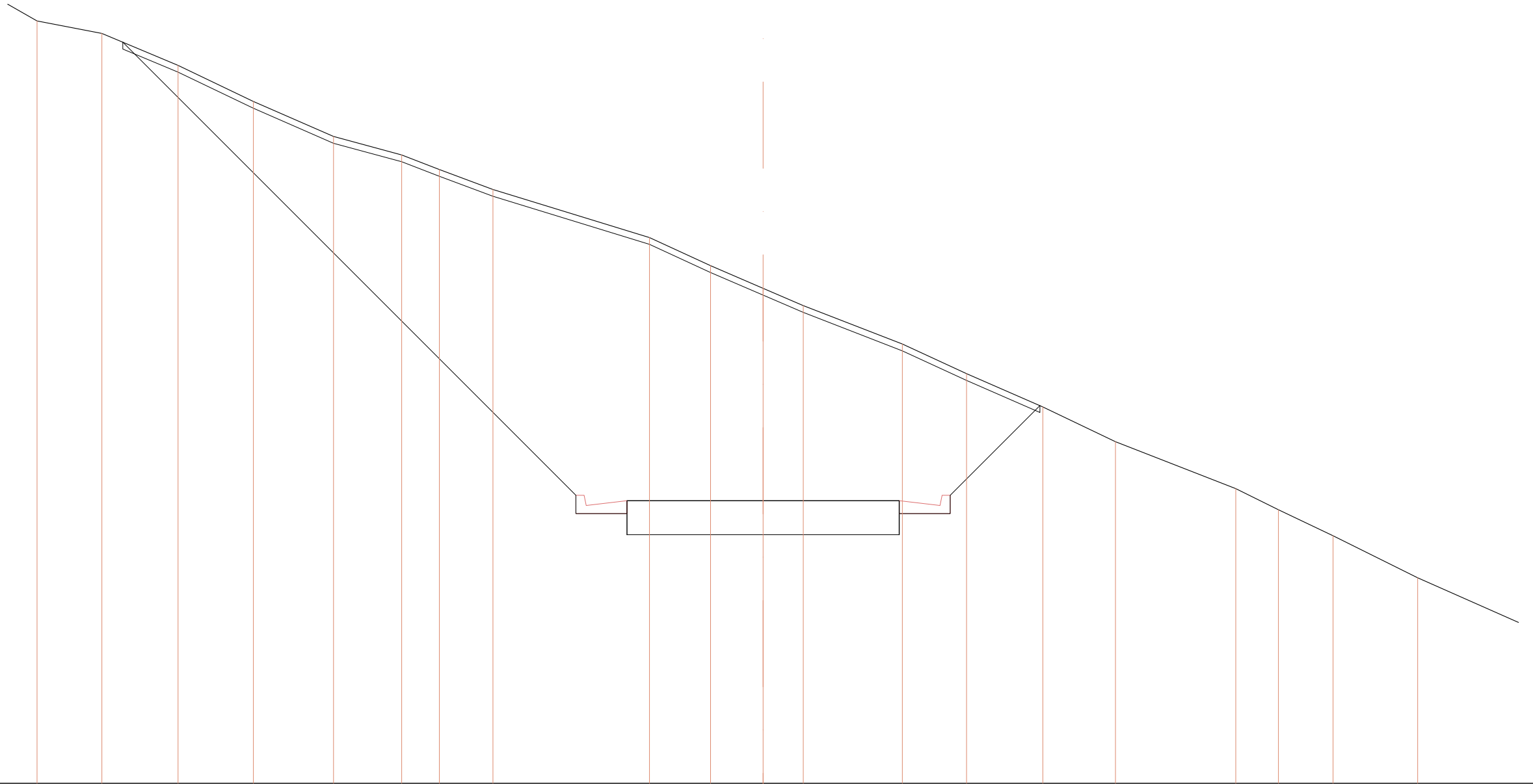
SCALA 1: 100

QT. RIF. 88,127

QUOTE TERRENO	99,000	98,588	98,000	97,408	97,000	96,594	96,000	95,306	95,000	94,770 94,734	94,000	93,470	93,000	92,409	92,000	91,616	91,000	90,387	
DIST. PARZIALI TERRENO	1,076	1,551	1,396	1,180	1,150	1,274	1,747	0,842	0,650	0,101	1,554	1,255	1,030	1,700	0,895	0,759	1,537	1,600	1,019
QUOTE PROGETTO			98,064					92,407 92,137 92,137		91,827		91,827 92,327 92,137	92,137 92,137 92,407				93,187		
DIST. PARZIALI PROGETTO					5,657			0,150	0,600	2,000		2,000	0,600	0,150	0,780				

SCAVI E BONIFICHE	
STERRO	33,830 mq
SOVRASTRUTTURA STRADALE	
CASSONETTO	4,000 m
MANUFATTI	
CANALETTA	0,262 mq
PIANO POSA TRINCEA	14,518 m

SEZIONE N. : 21  
 QT. PROGETTO : 95,132  
 DIST. PROG. : 500,000  
 DIST. PREC. : 25,000  
 DIST. SUCC. : 25,000



SCALA 1: 100

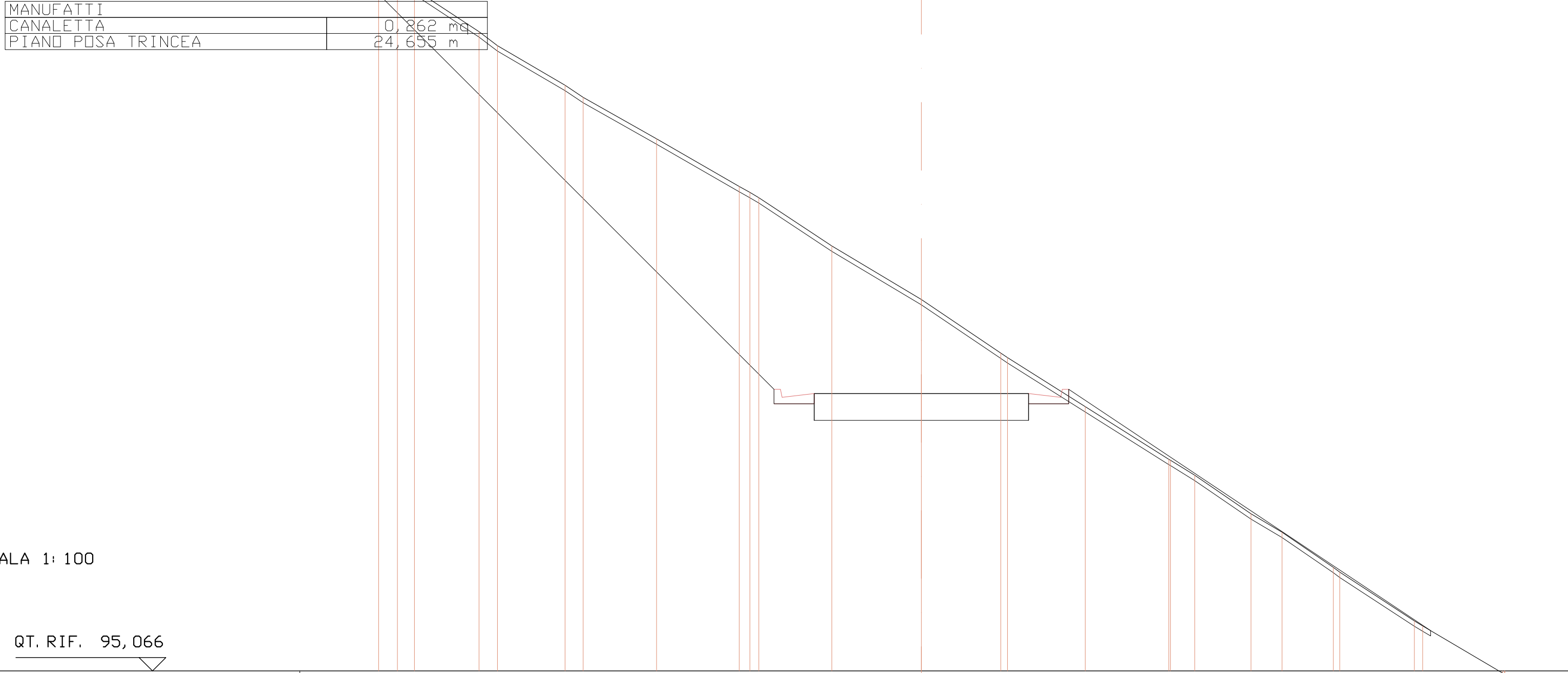
QT. RIF. 90,979

QUOTE TERRENO	102,184	102,000	101,531	101,000	100,485	100,215	100,000	99,707	99,000	98,587	98,254	98,000	97,435	97,000	96,511	96,000	95,310	95,000	94,617	94,000	
DIST. PARZIALI TERRENO	0,953	1,120	1,107	1,177	1,002	0,554	0,787	2,299	0,898	0,772	0,590	1,457	0,943	1,120	1,068	1,767	0,627	0,802	1,244	2,113	
QUOTE PROGETTO		101,871							95,212	94,942	94,632		94,632	95,132	94,942	94,942	94,212	95,212		96,530	
DIST. PARZIALI PROGETTO					6,659				0,150	0,600	2,000		2,000	0,600	0,150	1,317					



SCAVI E BONIFICHE	
STERRO	26,032 mq
RILEVATI	
RILEVATO	0,340 mq
SOVRASTRUTTURA STRADALE	
CASSONETTO	4,000 m
MANUFATTI	
CANALETTA	0,262 mq
PIANO POSA TRINCEA	24,655 m

SEZIONE N. : 23  
 QT. PROGETTO : 100,244  
 DIST. PROG. : 545,556  
 DIST. PREC. : 20,556



SCALA 1: 100

QT. RIF. 95,066

QUOTE TERRENO	108,228	108,000	107,792	107,000	106,739	106,000	105,774	105,000	104,110	104,000	103,901	103,000	102,000	101,000	100,915	100,000	99,017	99,000	98,720	98,000	97,656	97,000	96,910	96,000	95,906	95,026	95,000
DIST. PARZIALI TERRENO	1,346	0,350	0,318	1,205	0,344	1,263	0,338	1,369	1,544	0,198	0,167	1,362	1,672	1,482	0,125	1,452	1,560	0,453	1,050	0,580	0,956	0,119	1,393	0,155	1,492		
QUOTE PROGETTO										100,324	100,054	100,054	99,744	99,744	100,244	100,054	100,054	100,054	100,054	100,054	100,054	95,819					
DIST. PARZIALI PROGETTO						8,609				0,150	0,600	2,000	2,000	0,600	0,150						6,754						