



ANAS S.p.A.

Direzione Generale

DG 41/08

LAVORI DI COSTRUZIONE DEL 3° MEGALOTTO DELLA S.S. 106 JONICA - CAT. B -
DALL'INNESTO CON LA S.S. 534 (km 365+150) A ROSETO CAPO SPULICO (km 400+000)

PROGETTO ESECUTIVO

VIABILITA' INTERFERITA

Viabilita' di cantiere

PISTA IN77

Quaderno sezioni

CONTRAENTE GENERALE:

Società di Progetto

SIRJO S.C.p.A.

Presidente:

Dott. Arch. Maria Elena Cuzzocrea

PROGETTAZIONE :



Il progettista:
Dott. Ing. S.Lieto

Consulenti:


- STE - Progetto stradale ed Idraulica
- ROCKSOIL - Opere in sotterraneo
- ITALCONSULT/SETECO - Strutture
- GEODATA - Geologia e Idrogeologia
- GES - Geotecnica
- CINIGEO - Gallerie grisutose
- ECOPLAME - Ambiente
- LAND - Archeologia
- PROMETEOENGINEERING.IT - Sicurezza ed Impianti
- Ing. F.GATTO - Interferenze
- TECO - Espropri

Il coordinatore per la sicurezza:

ing. L.A. Gargiulo

IL RESPONSABILE DEL PROCEDIMENTO:

Ing. R. Lapenta



Rep.: -

Scala di rappresentazione: - - -

Codice Progetto:

L O 7 1 6 C E 1 9 0 1

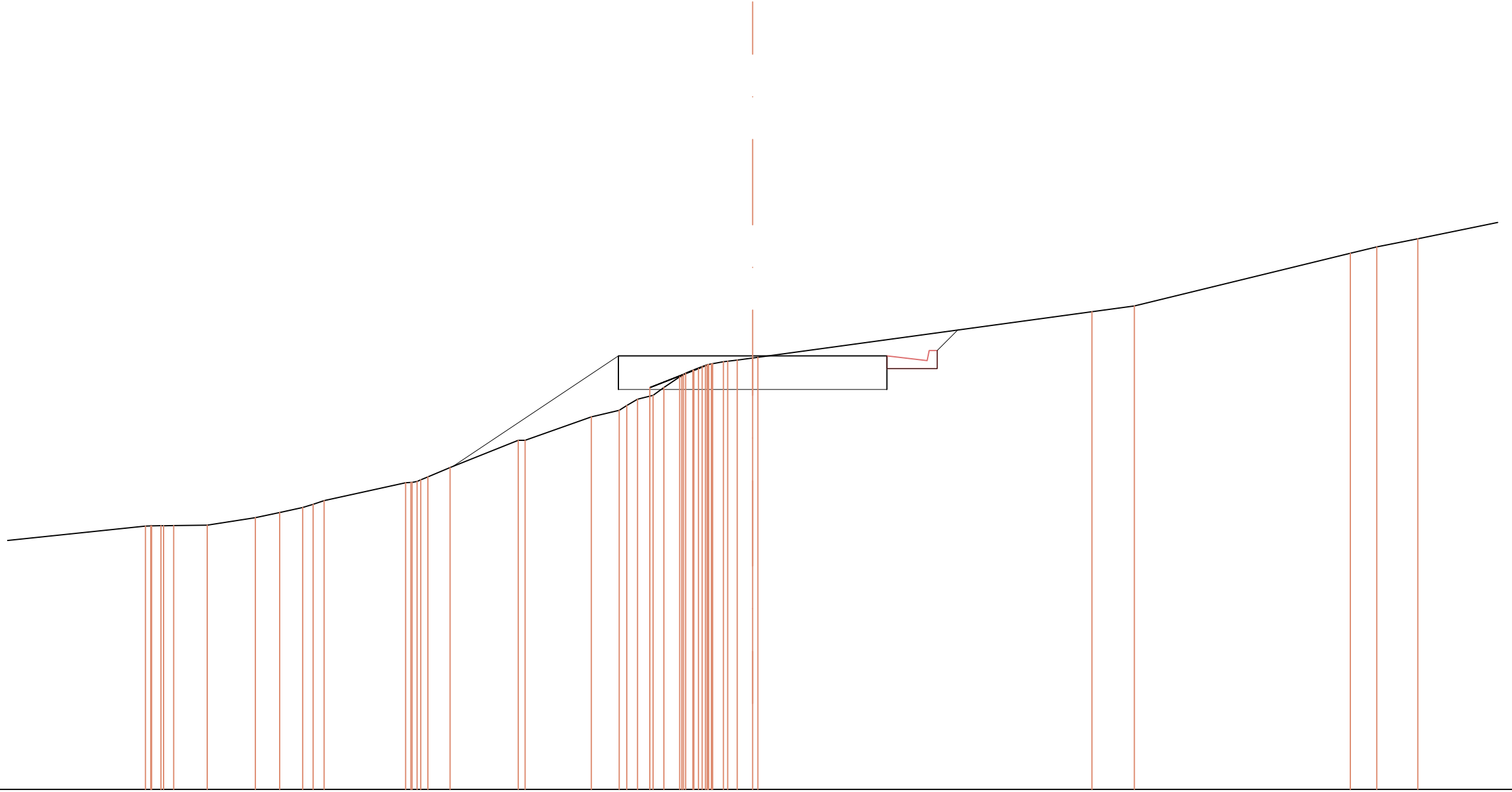
Codice Elaborato:

T 0 0 I N 0 0 C A N S Z 0 8 A

Rev.	Data	Descrizione	Redatto	Verificato	Approvato
A	15.04.2019	Emissione	U. T. SIRJO	U. T. SIRJO	Ing. S. Lieto

SCAVI E BONIFICHE	
STERRO	2.212 mq
RILEVATI	
RILEVATO	1.024 mq
SOVRASTRUTTURA STRADALE	
CASSONETTO	4.000 m
MANUFATTI	
CANALETTA	0.131 mq

SEZIONE N. : 1
 QT. PROGETTO : 137.256
 DIST. PRG. : 0.000
 DIST. SUCC. : 25.000



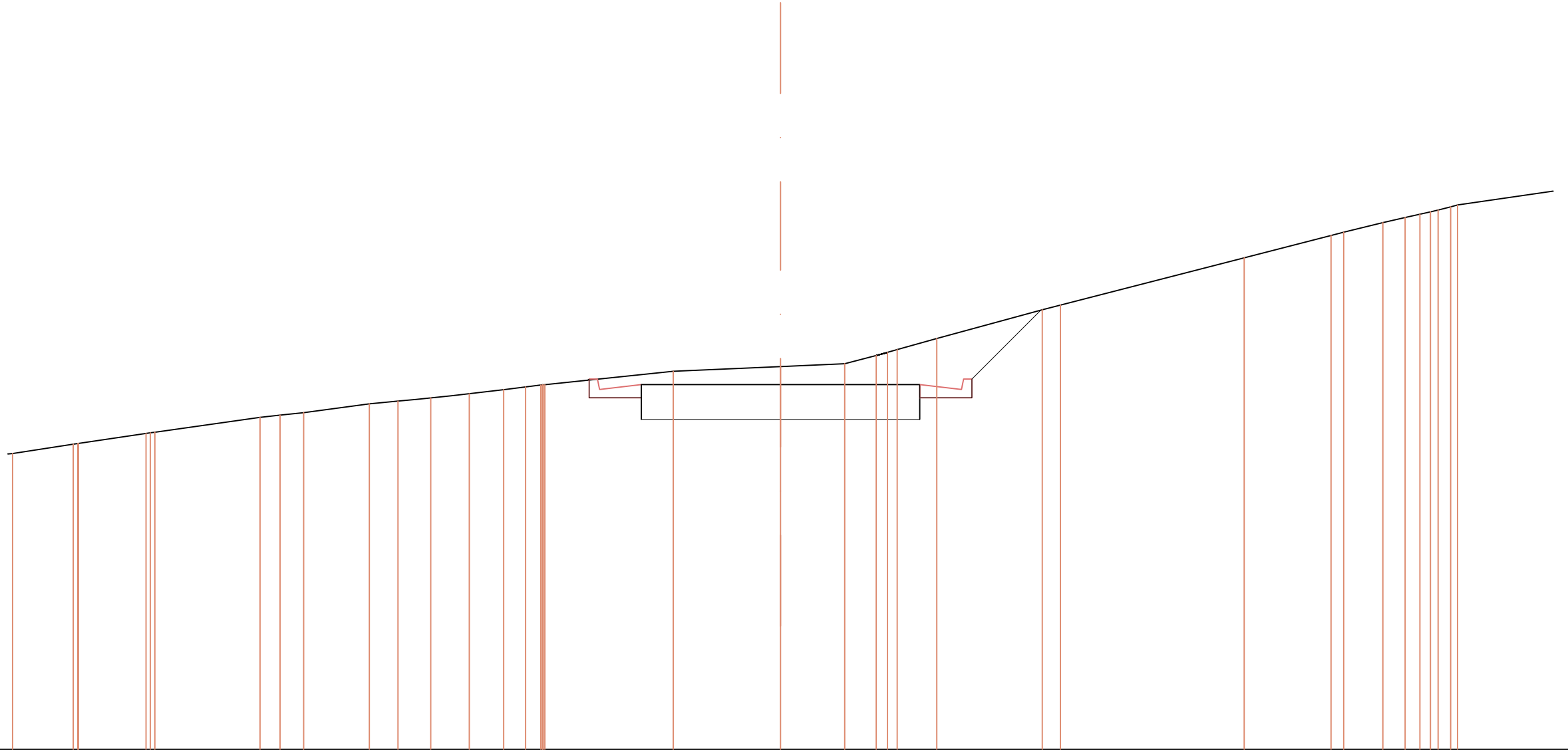
SCALA 1: 100

QT. RIF. 130.803

QUOTE TERRENO	134.723 134.726 134.726 134.729 134.727 134.731 134.737 134.848 134.924 135.000 135.047 135.102 1.214 135.368 135.372 135.373 135.388 135.410 135.456 135.594 136.000 136.000 136.348 136.416 136.418 136.612 136.784 136.659 136.785 136.944 136.953 136.980 137.000 137.044 137.039 137.067 137.074 137.123 137.137 137.140 137.169 137.176 137.194 137.253 137.235	137.914 138.000 138.784 138.879 139.000
DIST. PARZIALI TERRENO	0.138 0.150 0.500 0.717 0.363 0.342 0.156 0.164 1.214 0.106 0.331 1.016 0.102 0.986 0.416 0.113 0.159 0.182 0.161 0.235 0.109 0.161 0.142 0.230 4.978 0.631 3.218 0.396 0.610 2.728	
QUOTE PROGETTO	135.610 137.256 136.756 136.756 136.756 136.756 137.066 137.066 137.066 137.336 137.641	
DIST. PARZIALI PROGETTO	2.468 2.000 2.000 0.600 0.150 0.305	

SCAVI E BONIFICHE	
STERRO	4.403 mq
SOVRASTRUTTURA STRADALE	
CASSONETTO	4.000 m
MANUFATTI	
CANALETTA	0.262 mq

SEZIONE N. : 2
 QT. PROGETTO : 139.857
 DIST. PRG. : 25.000
 DIST. PREC. : 25.000
 DIST. SUCC. : 25.000




SCALA 1:100

QT. RIF. 134.616

QUOTE TERRENO	138.857 138.867	139.000 139.010 139.011 139.012	139.156 139.164 139.172	139.386 139.418 139.454	139.580 139.620 139.666	139.723 139.785	139.824 139.851 139.853 139.854 139.856	140.048	140.116	140.157	140.275 140.318 140.360	140.519	140.932 141.000	141.679	142.000 142.047	142.184 142.258 142.305 142.338 142.364 142.411 142.438	
DIST. PARZIALI TERRENO	0.087 0.872	0.971	1.510	0.289 0.339	0.943 0.411 0.472 0.553	0.494	0.315 0.218	1.845	1.541	0.923	0.451 0.166 0.093	0.569	1.517	0.261	2.638	1.249 0.181 0.562	2.178
QUOTE PROGETTO							139.919 139.937 139.667	139.667 139.857 139.357	139.357		139.357 139.857 139.667	139.667 139.667 139.937	140.925				
DIST. PARZIALI PROGETTO							0.150 0.600	2.000	2.000		0.600 0.150	0.989					

SCAVI E BONIFICHE	
STERRO	3.164 mq
RILEVATI	
RILEVATO	0.035 mq
SOVRASTRUTTURA STRADALE	
CASSONETTO	4.000 m
MANUFATTI	
CANALETTA	0.131 mq

SEZIONE N. : 5
 QT. PROGETTO : 147.685
 DIST. PRG. : 100.000
 DIST. PREC. : 25.000
 DIST. SUCC. : 25.000



SCALA 1:100

QT. RIF. 140.045

QUOTE TERRENO

DIST. PARZIALI TERRENO

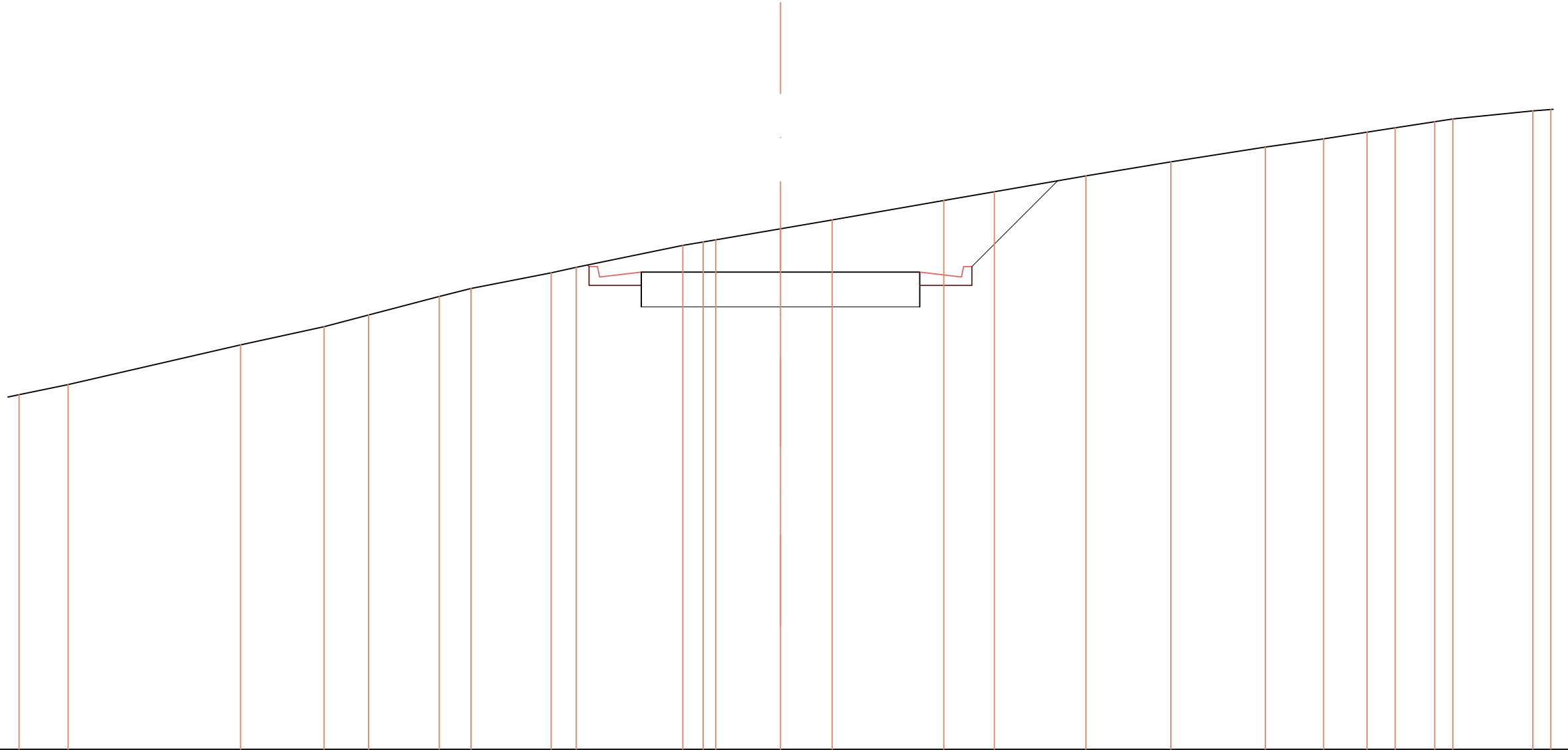
QUOTE PROGETTO

DIST. PARZIALI PROGETTO

145.000	145.470	145.938	146.000	146.360	146.537	146.538	146.909	146.938	147.000	147.692	147.833	147.885	147.980	148.000	148.000	148.001	148.000	147.965	147.948	147.930	147.900	147.874	147.865	147.854	147.862	148.011	148.160	149.620	149.566	149.462	149.369
1.971	1.928	0.258	1.513	0.746	0.091	0.896	0.104	0.102	1.234	0.247	0.091	0.156	0.091	0.389	0.567	0.255	0.256	0.433	0.375	0.126	0.918	0.122	2.004	1.607	3.673	0.216	0.488	0.522	0.934		
							147.141	147.685	147.185						147.185								147.185	147.495	147.495	147.495	147.725	147.725	147.725	147.911	
							0.816	2.000							2.000								0.600	0.150	0.146						

SCAVI E BONIFICHE	
STERRO	6.322 mq
SOVRASTRUTTURA STRADALE	
CASSONETTO	4.000 m
MANUFATTI	
CANALETTA	0.262 mq

SEZIONE N. : 9
 QT. PROGETTO : 155.616
 DIST. PRG. : 200.000
 DIST. PREC. : 25.000
 DIST. SUCC. : 25.000



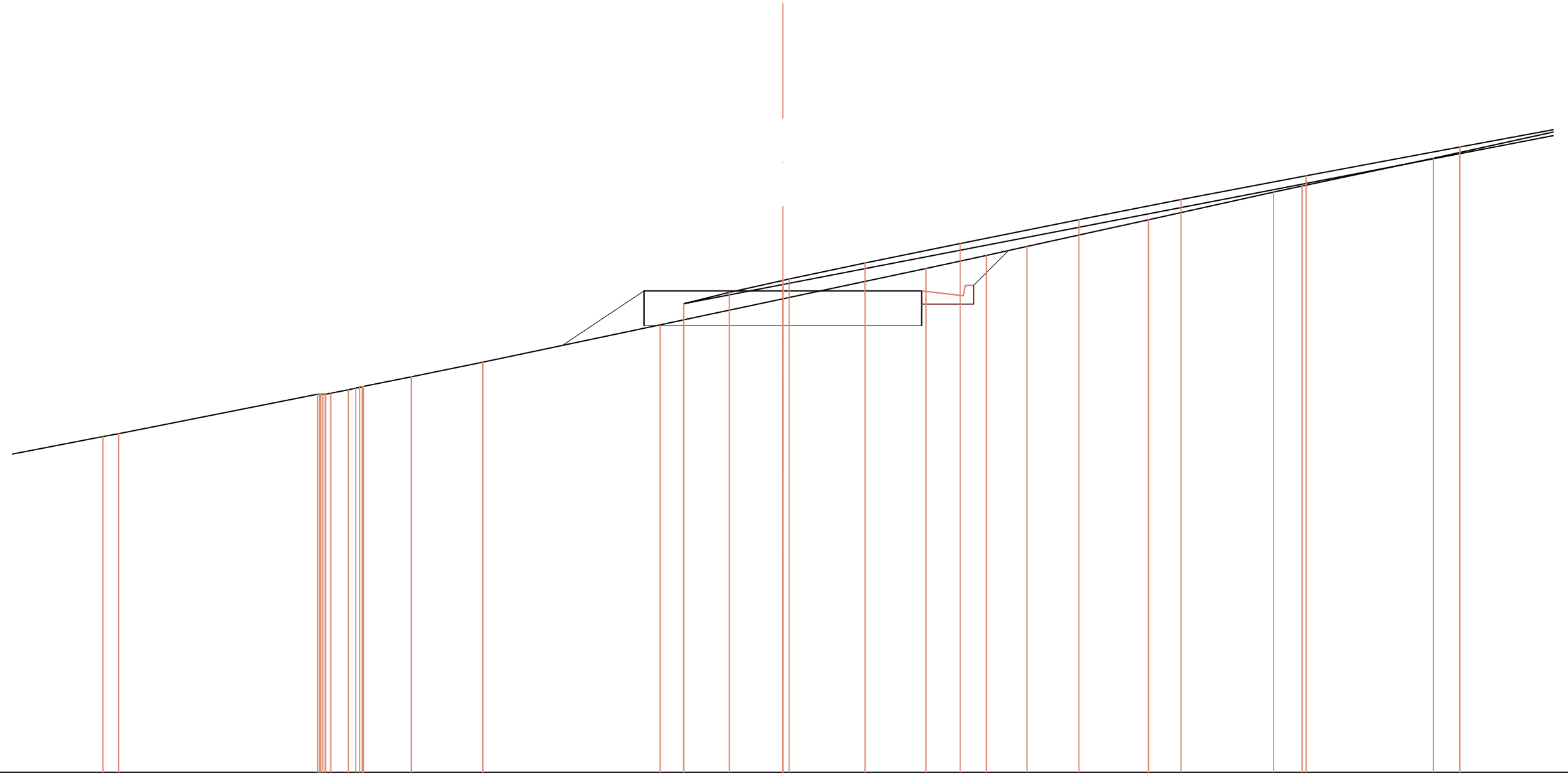
SCALA 1:100

QT. RIF. 148.760

QUOTE TERRENO	153.855	154.000	154.570	154.832	155.000	155.266	155.381	155.607	155.685	156.000	156.050	156.081	156.239	156.366	156.646	156.772	157.000	157.201	157.414	157.531	157.627	157.690	157.777	157.817	157.933
DIST. PARZIALI TERRENO	0.704	2.477	1.201	0.639	1.015	0.455	1.153	0.360	1.532	0.292	0.180	0.931	0.742	1.603	0.727	1.316	1.220	1.359	0.836	0.624	0.405	0.568	0.259	1.150	0.258
QUOTE PROGETTO									155.719	155.696	155.426	155.426	155.116		155.116	155.426	155.426	156.930							
DIST. PARZIALI PROGETTO									0.150	0.600	2.000		2.000		0.600	0.150	1.234								

SCAVI E BONIFICHE	
STERRO	2.081 mq
RILEVATI	
RILEVATO	0.320 mq
SOVRASTRUTTURA STRADALE	
CASSONETTO	4.000 m
MANUFATTI	
CANALETTA	0.131 mq

SEZIONE N. : 10
 QT. PROGETTO : 156.489
 DIST. PROG. : 225.000
 DIST. PREC. : 25.000
 DIST. SUCC. : 7.535



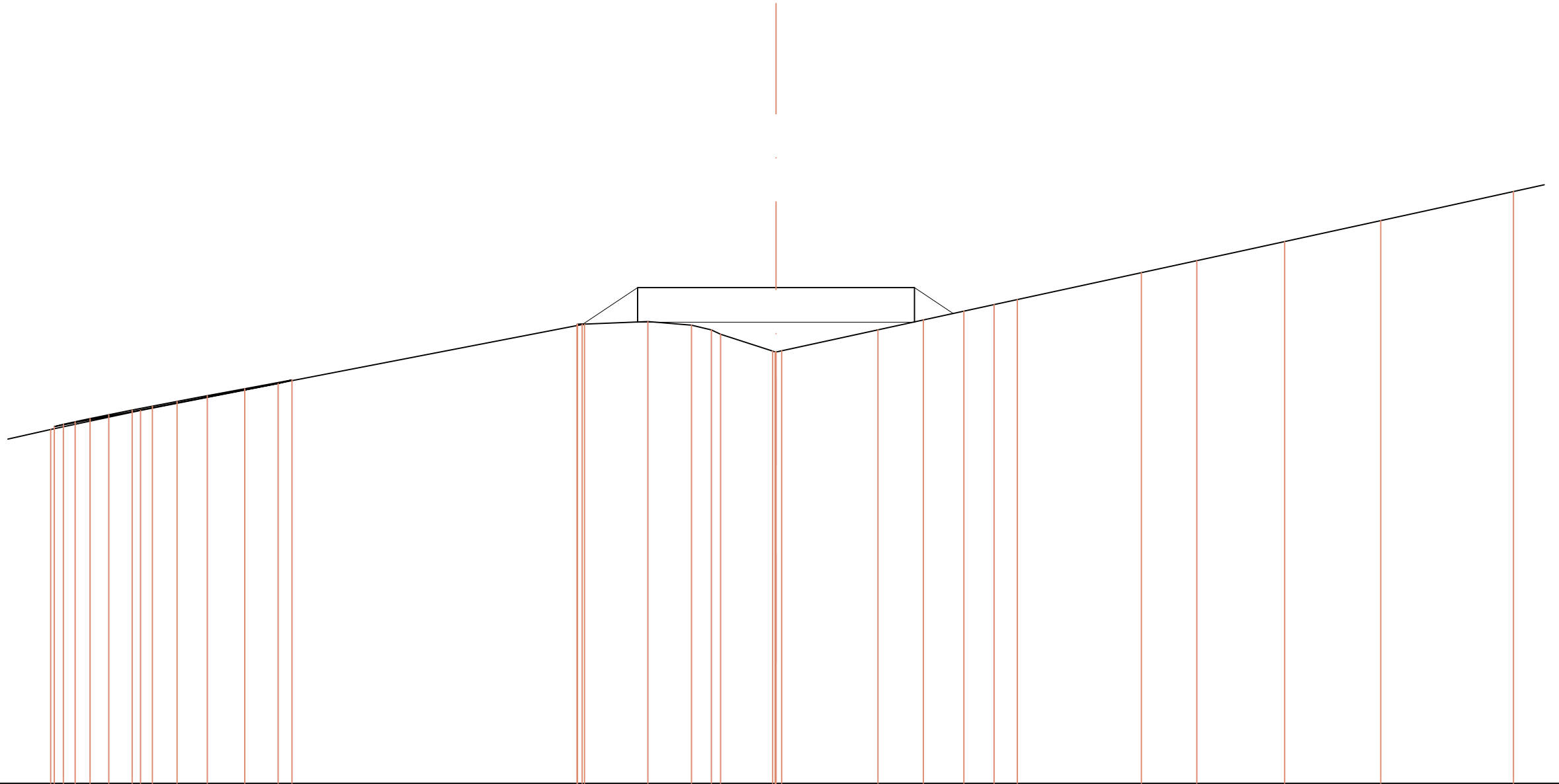
SCALA 1:100

QT. RIF. 149.552

QUOTE TERRENO	154.390 154.432	155.000 155.000 155.000 155.000 155.000 155.014 155.065 155.088 155.100 155.108 155.111 155.113 155.251 155.462	156.000 156.305 156.468 156.375 156.641 156.581 156.661	156.891 156.812 157.171 157.000 157.130 157.516 157.514 157.806 157.913 158.000 158.150 158.402 158.563
DIST. PARZIALI TERRENO	2.013 0.286	2.868 0.254 0.106 0.689 1.030	2.557 0.339 0.659 0.770 0.091 1.094	0.878 0.493 0.377 0.587 0.746 1.003 0.469 1.333 0.413 1.833 0.381 2.358
QUOTE PROGETTO			155.703 156.489 155.989	156.299 156.489 156.299 156.299 156.569 157.071
DIST. PARZIALI PROGETTO			1.180 2.000	2.000 0.600 0.150 0.502

SCAVI E BONIFICHE	
STERRO	0.002 mq
RILEVATI	
RILEVATO	1.056 mq
SOVRASTRUTTURA STRADALE	
CASSONETTO	4.000 m

SEZIONE N. : 11
 QT. PROGETTO : 156.611
 DIST. PROG. : 232.535
 DIST. PREC. : 7.535



SCALA 1:100

QT. RIF. 149.446

QUOTE TERRENO

154.560	154.600	154.635	154.673	154.718	154.774	154.842	154.886	154.899	154.967	155.048	155.149	155.223	155.276	156.078	156.079	156.082	156.083	156.120	156.068	156.000	155.936	155.694	155.681	155.679	155.680	155.680	155.698	156.000	156.143	156.271	156.365	156.438	156.826	157.000	157.277	157.579	158.000
---------	---------	---------	---------	---------	---------	---------	---------	---------	---------	---------	---------	---------	---------	---------	---------	---------	---------	---------	---------	---------	---------	---------	---------	---------	---------	---------	---------	---------	---------	---------	---------	---------	---------	---------	---------	---------	---------

DIST. PARZIALI TERRENO

0.130	0.170	0.216	0.271	0.338	0.121	0.170	0.356	0.437	0.542	0.481	0.201	4.118	0.915	0.631	0.287	0.133	0.752	0.081	1.391	0.657	0.586	0.435	0.337	1.791	0.802	1.269	1.389	1.917	1.021
-------	-------	-------	-------	-------	-------	-------	-------	-------	-------	-------	-------	-------	-------	-------	-------	-------	-------	-------	-------	-------	-------	-------	-------	-------	-------	-------	-------	-------	-------

QUOTE PROGETTO

156.082	156.611	156.111	156.611	156.237
---------	---------	---------	---------	---------

DIST. PARZIALI PROGETTO

0.792	2.000	2.000	0.560
-------	-------	-------	-------