

ANAS S.p.A.

Direzione Generale

DG 41/08

LAVORI DI COSTRUZIONE DEL 3° MEGALOTTO DELLA S.S. 106 JONICA - CAT. B -
DALL'INNESTO CON LA S.S. 534 (km 365+150) A ROSETO CAPO SPULICO (km 400+000)

PROGETTO ESECUTIVO

VIABILITA' INTERFERITA

Viabilita' di cantiere

PISTA IN80

Quaderno sezioni

CONTRAENTE GENERALE:
Società di Progetto

SIRJO S.C.p.A.

Presidente:

Dott. Arch. Maria Elena Cuzzocrea

PROGETTAZIONE :




Il progettista:
Dott. Ing. S.Lieto

Consulenti:

- STE - Progetto stradale ed Idraulica
- ROCKSOIL - Opere in sotterraneo
- ITALCONSULT/SETECO - Strutture
- GEODATA - Geologia e Idrogeologia
- GES - Geotecnica
- CINIGEO - Gallerie grsutose
- ECOPLAME - Ambiente
- LAND - Archeologia
- PROMETEOENGINEERING.IT - Sicurezza ed Impianti
- Ing. F.GATTO - Interferenze
- TECO - Espropri

Il coordinatore per la sicurezza:
ing. L.A. Gargiulo

IL RESPONSABILE DEL PROCEDIMENTO:
Ing. R. Lapenta



Rep.: -

Scala di rappresentazione: - - -

Codice Progetto:

L O 7 1 6 C E 1 9 0 1

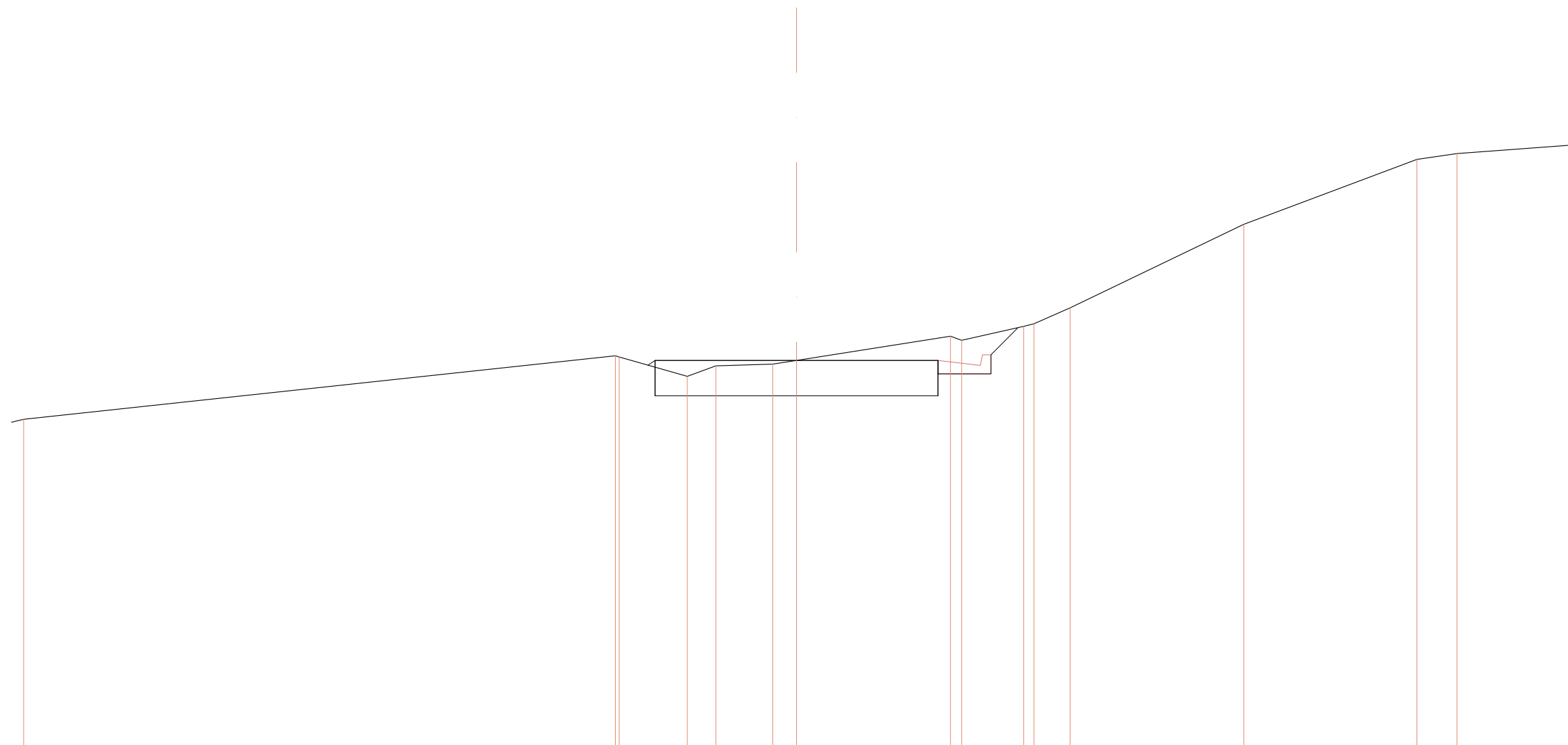
Codice Elaborato:

T 0 0 I N 0 0 C A N S Z 0 9 A

Rev.	Data	Descrizione	Redatto	Verificato	Approvato
A	15.04.2019	Emissione	U. T. SIRJO	U. T. SIRJO	Ing. S. Lieto

SCAVI E BONIFICHE	
STERRO	2,566 mq
RILEVATI	
RILEVATO	0,005 mq
SOVRASTRUTTURA STRADALE	
CASSONETTO	4,000 m
MANUFATTI	
CANALETTA	0,131 mq

SEZIONE N. : 1
 QT. PROGETTO : 77,076
 DIST. PRG. : 0,000
 DIST. SUCC. : 2,952



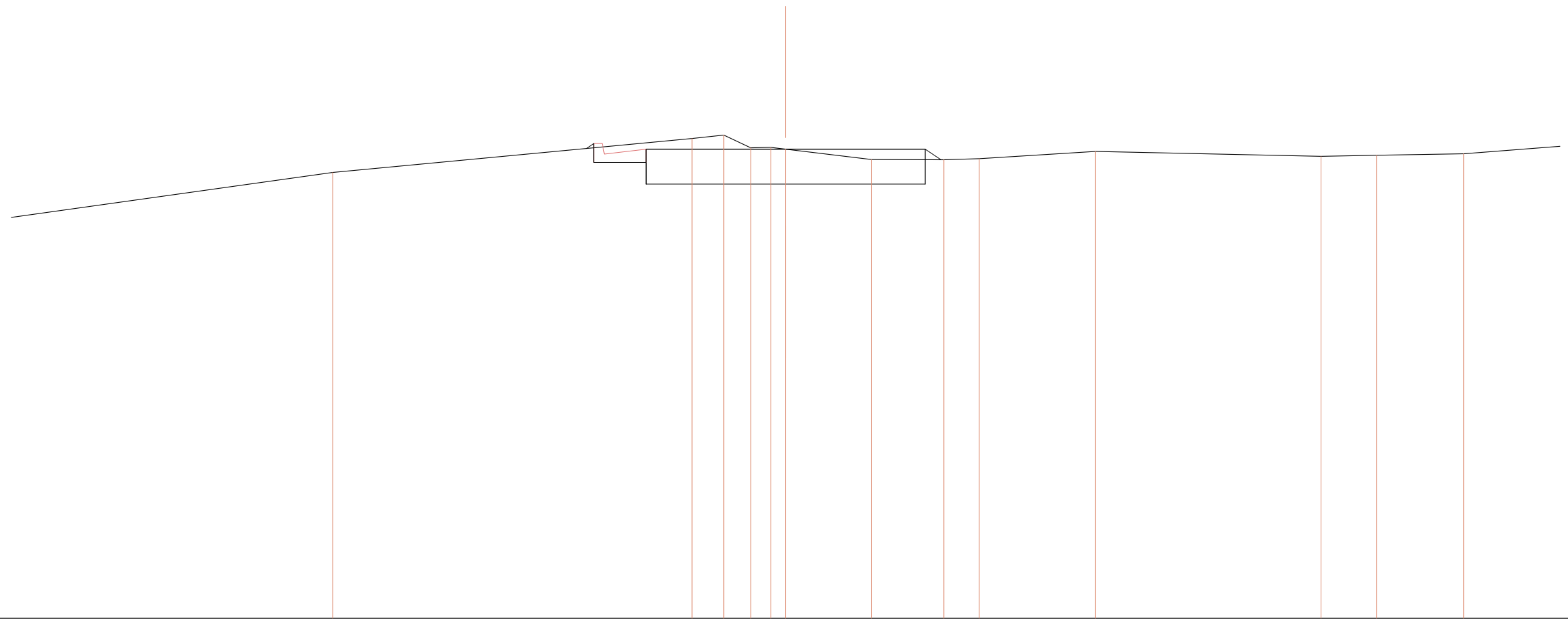
SCALA 1:100

QT. RIF. 71,470

QUOTE TERRENO	76,244		77,141 77,124	76,851 77,000	77,023 77,076		77,418 77,360	77,558 77,594	77,820	79,000	79,917 80,000			
DIST. PARZIALI TERRENO		8,367	0,963	0,404	0,804	0,337	2,178	0,157	0,878	0,146	0,510	2,456	2,448	0,567
QUOTE PROGETTO			77,009 76,886 76,576 77,076		76,576		77,076 76,886 76,576	76,886 77,156 77,540						
DIST. PARZIALI PROGETTO			0,101		2,000		2,000	0,600	0,150	0,384				

SCAVI E BONIFICHE	
STERRO	2,188 mq
RILEVATI	
RILEVATO	0,020 mq
SOVRASTRUTTURA STRADALE	
CASSONETTO	4,000 m
MANUFATTI	
CANALETTA	0,131 mq

SEZIONE N. : 3
 QT. PROGETTO : 77,152
 DIST. PROG. : 7,982
 DIST. PREC. : 5,030
 DIST. SUCC. : 5,030



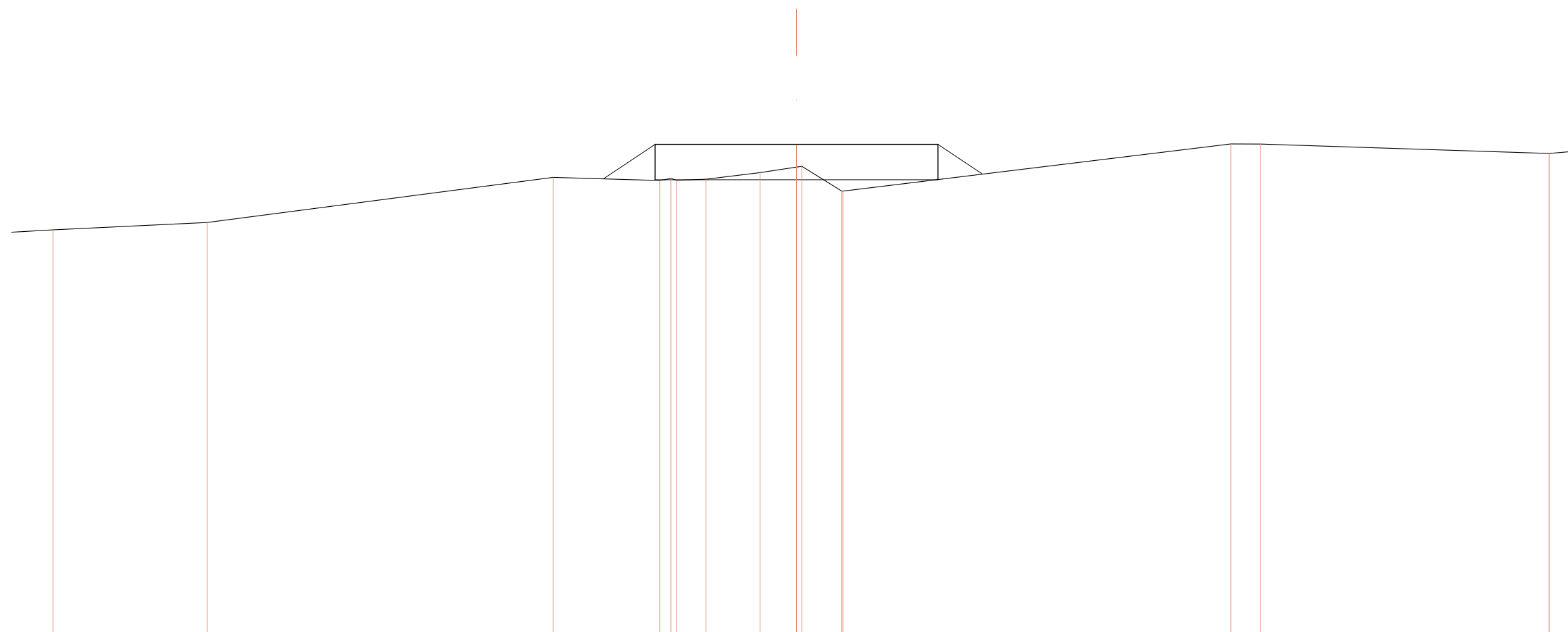
SCALA 1:100

QT. RIF. 70,432

QUOTE TERRENO		76,818			77,304	77,353	77,172	77,178	77,152		77,002	77,000	77,015		77,119		77,048	77,064	77,086
DIST. PARZIALI TERRENO	4,807		5,153		0,455	0,385	0,288	0,214		1,233	1,035	0,508		1,667		3,233	0,794		1,251
QUOTE PROGETTO					77,161	77,232	76,962	76,962	76,652		76,652		77,152	76,652	77,000				
DIST. PARZIALI PROGETTO					0,106	0,150	0,600			2,000		2,000			0,227				

SCAVI E BONIFICHE	
STERRO	0,160 mq
RILEVATI	
RILEVATO	0,473 mq
SOVRASTRUTTURA STRADALE	
CASSONETTO	4,000 m

SEZIONE N. : 4
 QT. PROGETTO : 77,508
 DIST. PROG. : 13,012
 DIST. PREC. : 5,030
 DIST. SUCC. : 3,067

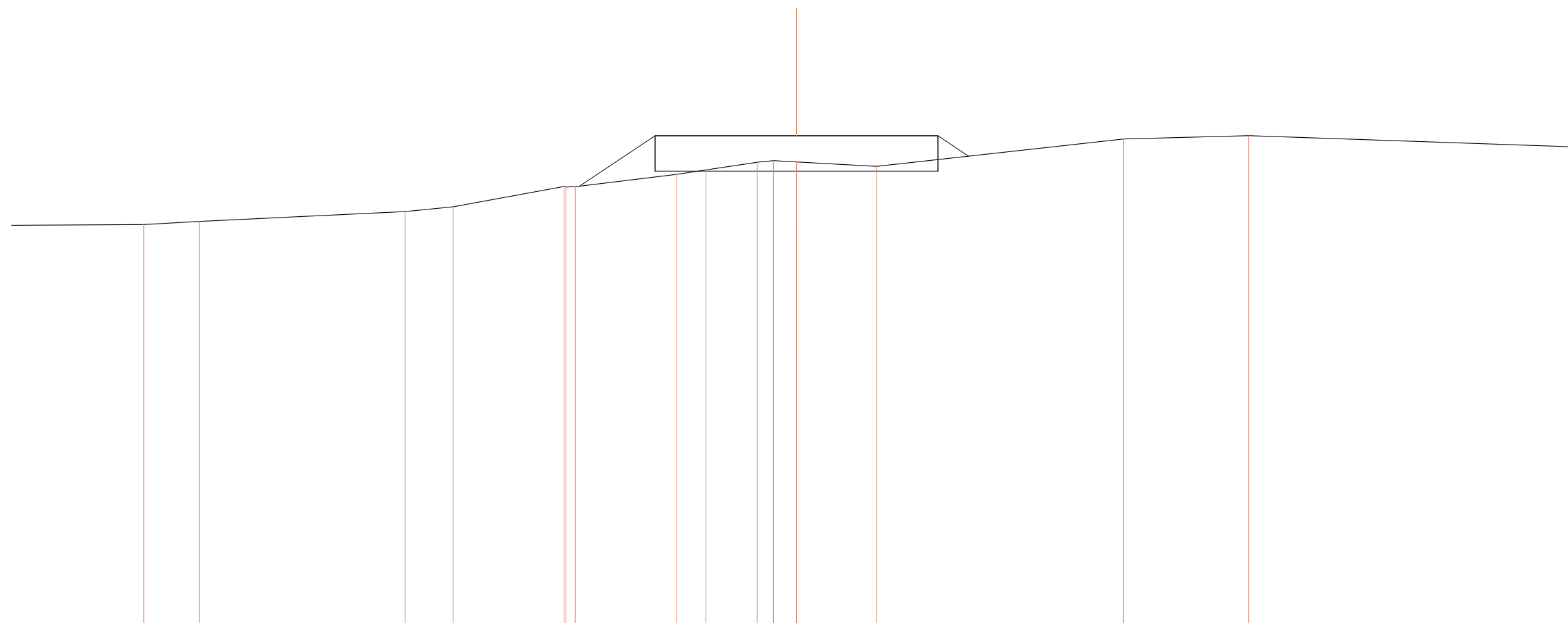


SCALA 1:100
 QT. RIF. 70,606

QUOTE TERRENO	76,300	76,405		77,042	76,998 77,027 77,000	77,016	77,109	77,187 77,198	76,848 76,848		77,515	77,512		77,380
DIST. PARZIALI TERRENO	2,179		4,894	1,506	0,160 0,000	0,415	0,765	0,516	0,564		5,485	0,421		4,081
QUOTE PROGETTO				77,021	77,008 77,508			77,008			77,508 77,008		77,088	
DIST. PARZIALI PROGETTO					0,730		2,000		2,000		0,630			

SCAVI E BONIFICHE	
STERRO	0,340 mq
RILEVATI	
RILEVATO	0,412 mq
SOVRASTRUTTURA STRADALE	
CASSONETTO	4,000 m

SEZIONE N. : 5
 QT. PROGETTO : 77,726
 DIST. PROG. : 16,079
 DIST. PREC. : 3,067
 DIST. SUCC. : 3,298



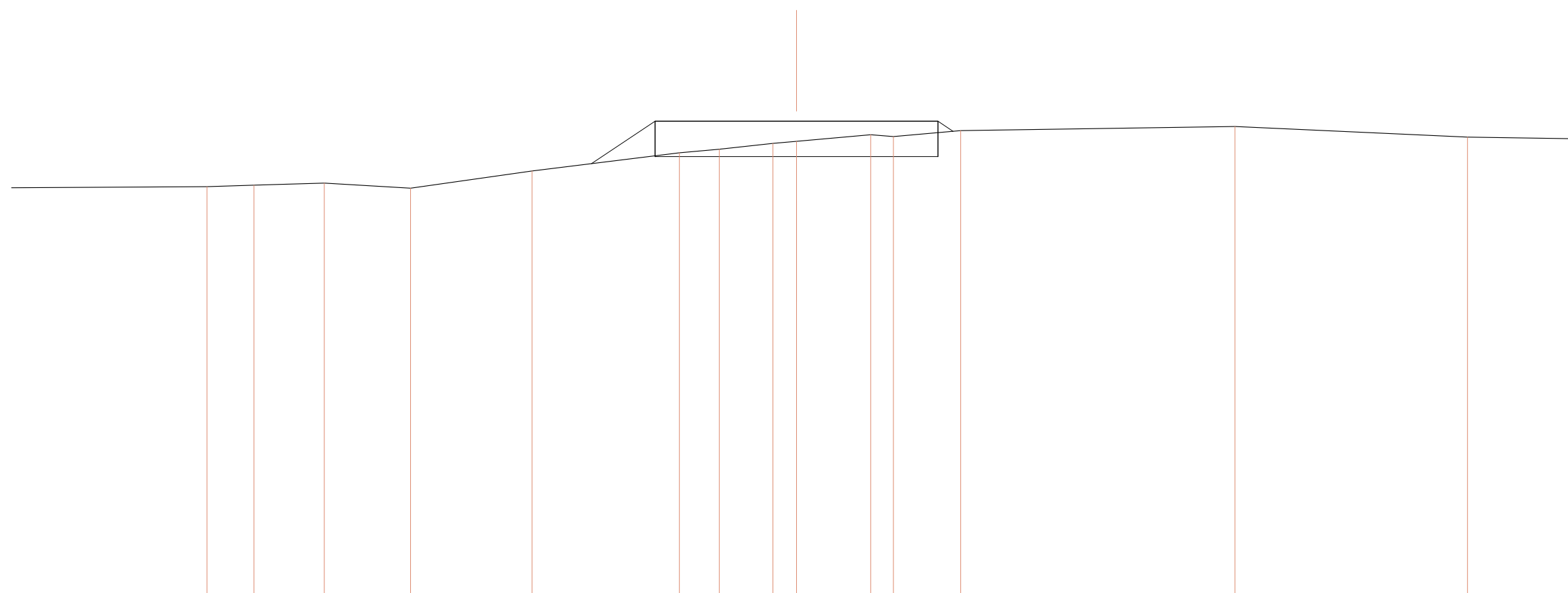
SCALA 1:100

QT. RIF. 70,827

QUOTE TERRENO	76,470	76,515		76,654	76,720	77,009 77,000 77,005	77,179	77,242	77,351 77,374	77,356	77,293	77,679	77,727	
DIST. PARZIALI TERRENO	0,789		2,905	0,680	1,571	0,132	1,432	0,415	0,725	0,230 0,326	1,130	3,495	1,770	5,210
QUOTE PROGETTO						77,012	77,226 77,726			77,226		77,726 77,226	77,437	
DIST. PARZIALI PROGETTO							1,069		2,000		2,000		0,433	

SCAVI E BONIFICHE	
STERRO	0,798 mq
RILEVATI	
RILEVATO	0,236 mq
SOVRASTRUTTURA STRADALE	
CASSONETTO	4,000 m

SEZIONE N. : 6
 QT. PROGETTO : 77,959
 DIST. PROG. : 19,377
 DIST. PREC. : 3,298
 DIST. SUCC. : 3,297



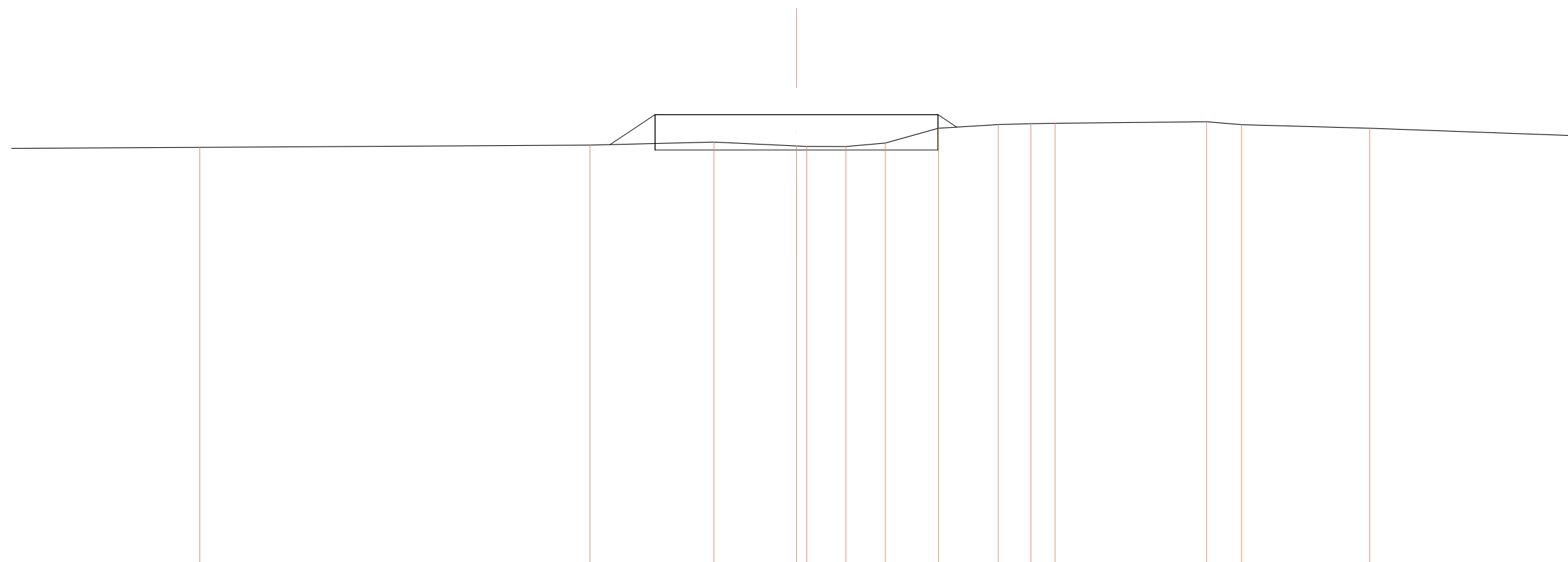
SCALA 1:100

QT. RIF. 71,216

QUOTE TERRENO	77,034	77,055	77,084	77,013	77,256	77,513	77,563	77,646	77,675	77,768	77,742	77,825	77,884	77,735
DIST. PARZIALI TERRENO	0,665	0,994	1,220	1,718	2,084	0,564	0,759	0,333	1,049	0,321	0,951	3,877	3,291	2,665
QUOTE PROGETTO					77,360	77,459	77,959	77,459				77,959	77,459	77,816
DIST. PARZIALI PROGETTO					0,899	2,000	2,000	0,215						

SCAVI E BONIFICHE	
STERRO	0,408 mq
RILEVATI	
RILEVATO	0,155 mq
SOVRASTRUTTURA STRADALE	
CASSONETTO	4,000 m

SEZIONE N. : 7
 QT. PROGETTO : 78,193
 DIST. PROG. : 22,674
 DIST. PREC. : 3,297
 DIST. SUCC. : 2,592



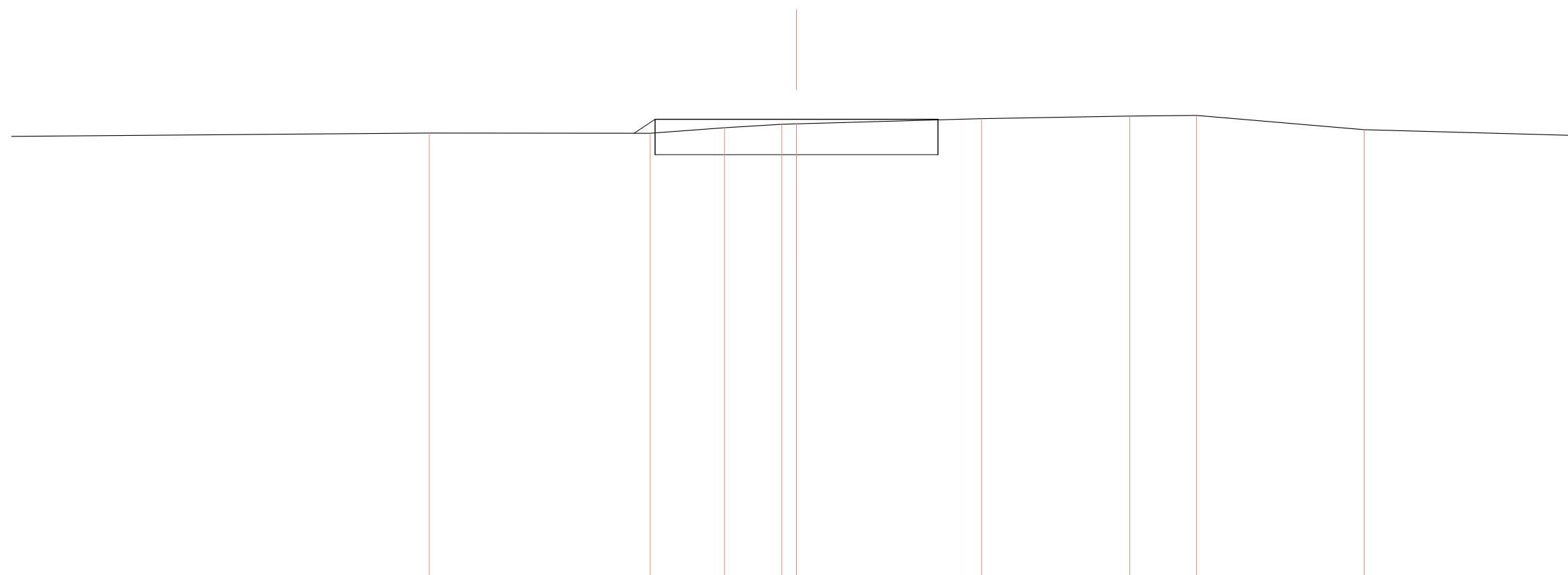
SCALA 1:100

QT. RIF. 71,693

QUOTE TERRENO	77,729	77,762	77,804	77,750 77,743	77,741	77,790	78,000	78,051	78,064	78,070	78,092	78,050	78,000		
DIST. PARZIALI TERRENO	2,809	5,518	1,753	1,168	0,146	0,553	0,557	0,750	0,848	0,460	0,342	2,143	0,494	1,813	4,093
QUOTE PROGETTO		77,769	77,693 78,193	77,693			78,193 77,693	78,016							
DIST. PARZIALI PROGETTO		0,637	2,000	2,000	0,266										

SCAVI E BONIFICHE	
STERRO	1,682 mq
RILEVATI	
RILEVATO	0,029 mq
SOVRASTRUTTURA STRADALE	
CASSONETTO	4,000 m

SEZIONE N. : 8
 QT. PROGETTO : 78,386
 DIST. PROG. : 25,266
 DIST. PREC. : 2,592
 DIST. SUCC. : 7,931



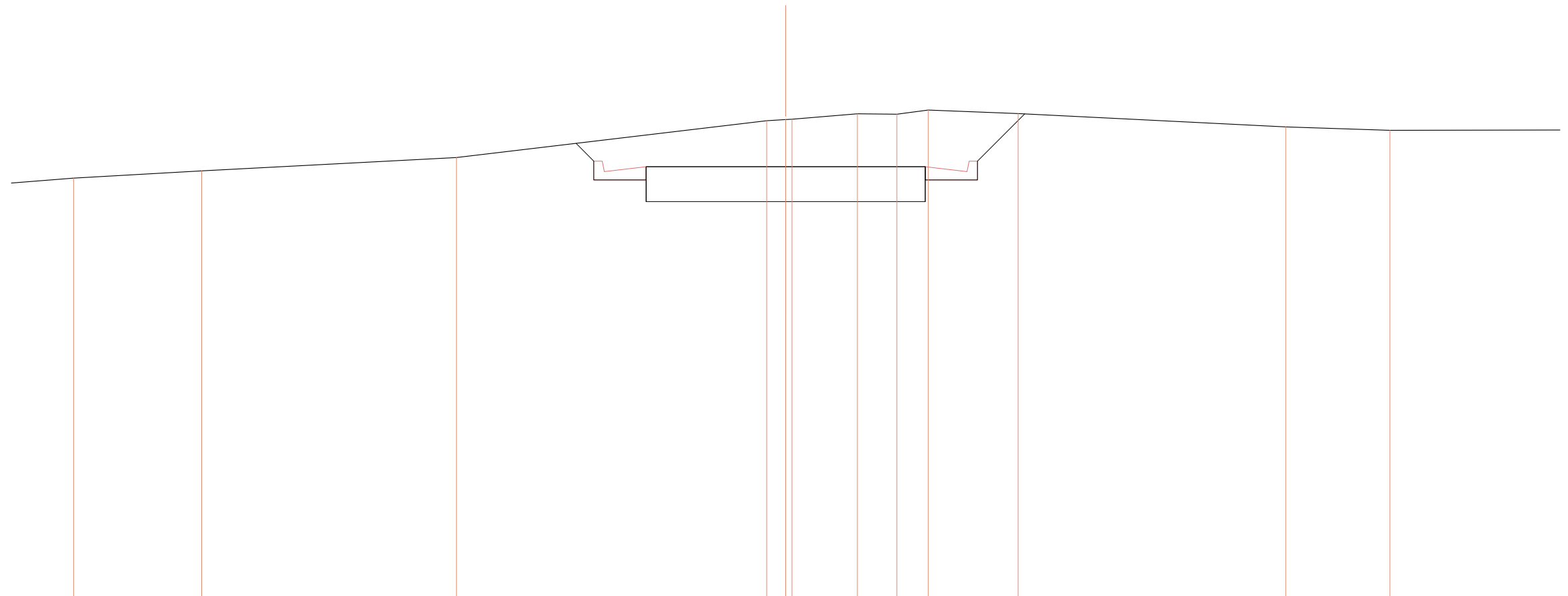
SCALA 1:100

QT. RIF. 71,914

QUOTE TERRENO	78,191	78,188	78,266	78,316 78,321	78,395	78,432	78,441	78,239	
DIST. PARZIALI TERRENO	6,594	3,124	1,050	0,811 0,208	2,617	2,097	0,942	2,372	3,388
QUOTE PROGETTO				77,886 77,886 77,886					
DIST. PARZIALI PROGETTO				0,296	2,000	2,000			

SCAVI E BONIFICHE	
STERRO	6,089 mq
SOVRASTRUTTURA STRADALE	
CASSONETTO	4,000 m
MANUFATTI	
CANALETTA	0,262 mq

SEZIONE N. : 9
 QT. PROGETTO : 79,060
 DIST. PROG. : 33,197
 DIST. PREC. : 7,931
 DIST. SUCC. : 7,932



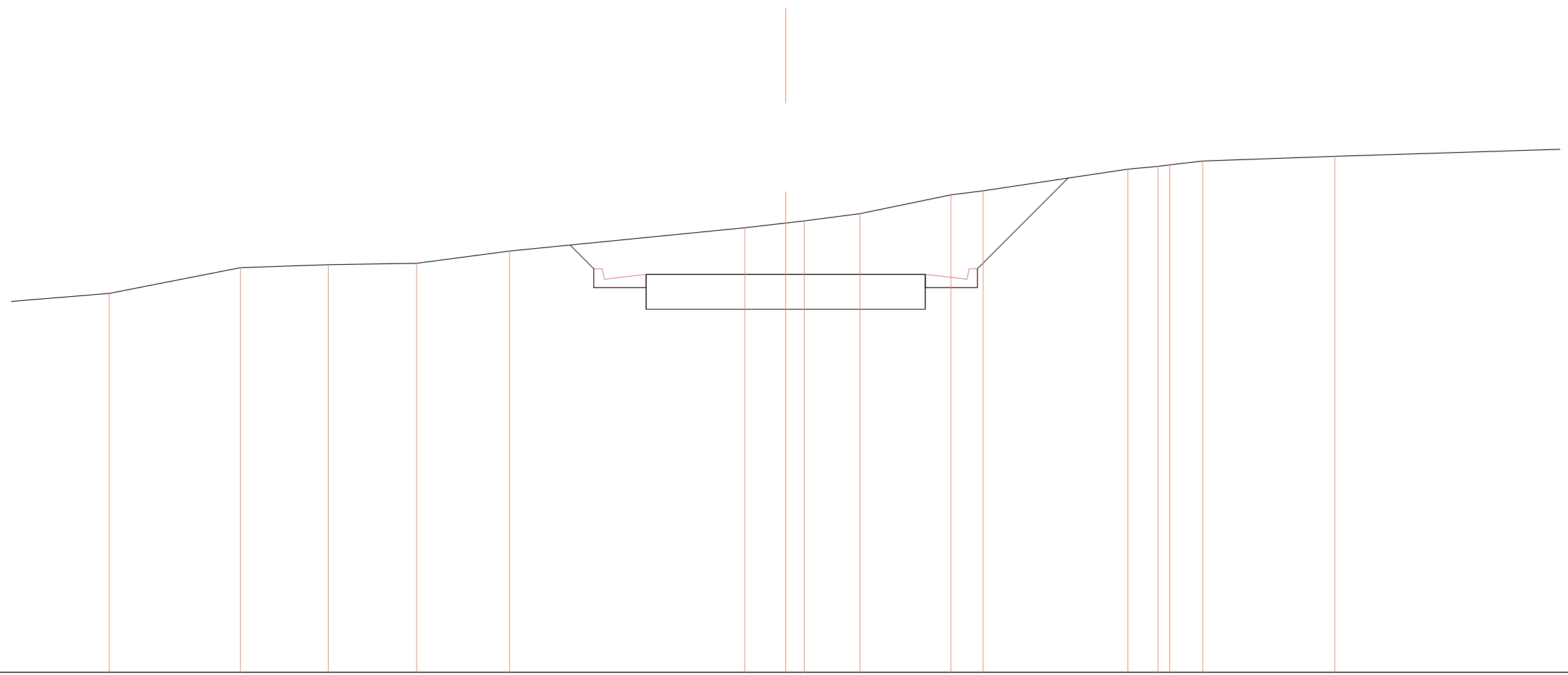
SCALA 1:100

QT. RIF. 72,898

QUOTE TERRENO	78,896	79,000	79,192	79,719	79,735	79,741	79,818	79,812	79,872	79,822	79,630	79,582			
DIST. PARZIALI TERRENO	1,836	3,654	4,447	0,272	0,091	0,938	0,566	0,449	1,289	3,839	1,493	4,294			
QUOTE PROGETTO				79,395	79,140	78,870	78,870	78,560	79,060	78,870	78,560	78,870	78,870	79,140	79,817
DIST. PARZIALI PROGETTO				0,255	0,150	0,600	2,000	2,000	0,600	0,150	0,677				

SCAVI E BONIFICHE	
STERRO	7,294 mq
SOVRASTRUTTURA STRADALE	
CASSONETTO	4,000 m
MANUFATTI	
CANALETTA	0,262 mq

SEZIONE N. : 10
 QT. PROGETTO : 79,862
 DIST. PROG. : 41,129
 DIST. PREC. : 7,932
 DIST. SUCC. : 8,871



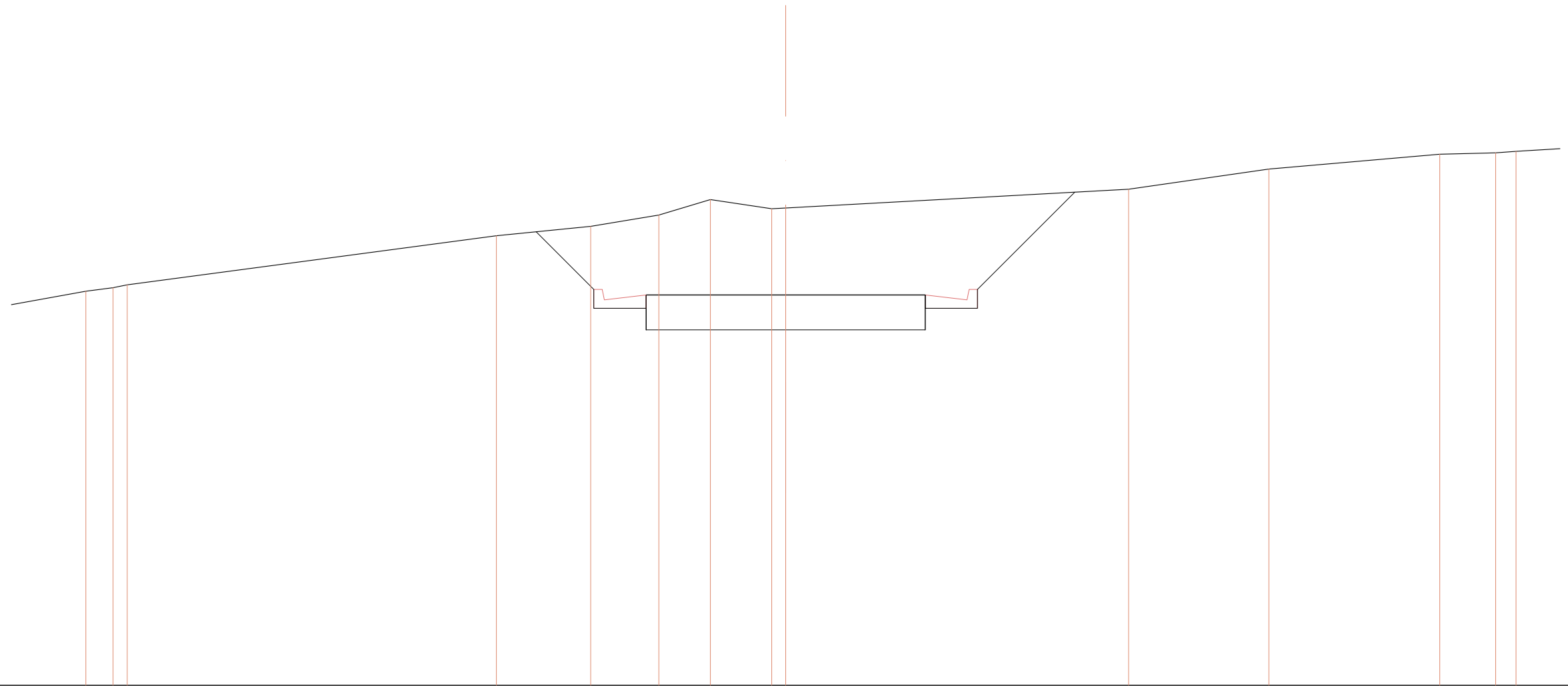
SCALA 1:100

QT. RIF. 74,161

QUOTE TERRENO	79,589	79,957	80,000	80,020	80,196	80,529	80,596	80,627	80,731	81,000	81,058	81,368	81,408	81,429	81,485	81,552	
DIST. PARZIALI TERRENO	1,495	1,880	1,258	1,269	1,331	3,372	0,585	0,266	0,798	1,306	0,461	2,075	0,431	0,169	0,475	1,892	5,624
QUOTE PROGETTO						80,282	79,942	79,672	79,672	79,362	79,852	79,672	79,362	79,672	79,672	79,942	81,240
DIST. PARZIALI PROGETTO						0,340	0,150	0,600	2,000	2,000	0,600	0,150	1,298				

SCAVI E BONIFICHE	
STERRO	10,530 mq
SOVRASTRUTTURA STRADALE	
CASSONETTO	4,000 m
MANUFATTI	
CANALETTA	0,262 mq

SEZIONE N. : 11
 QT. PROGETTO : 80,854
 DIST. PRG. : 50,000
 DIST. PREC. : 8,871
 DIST. SUCC. : 5,663



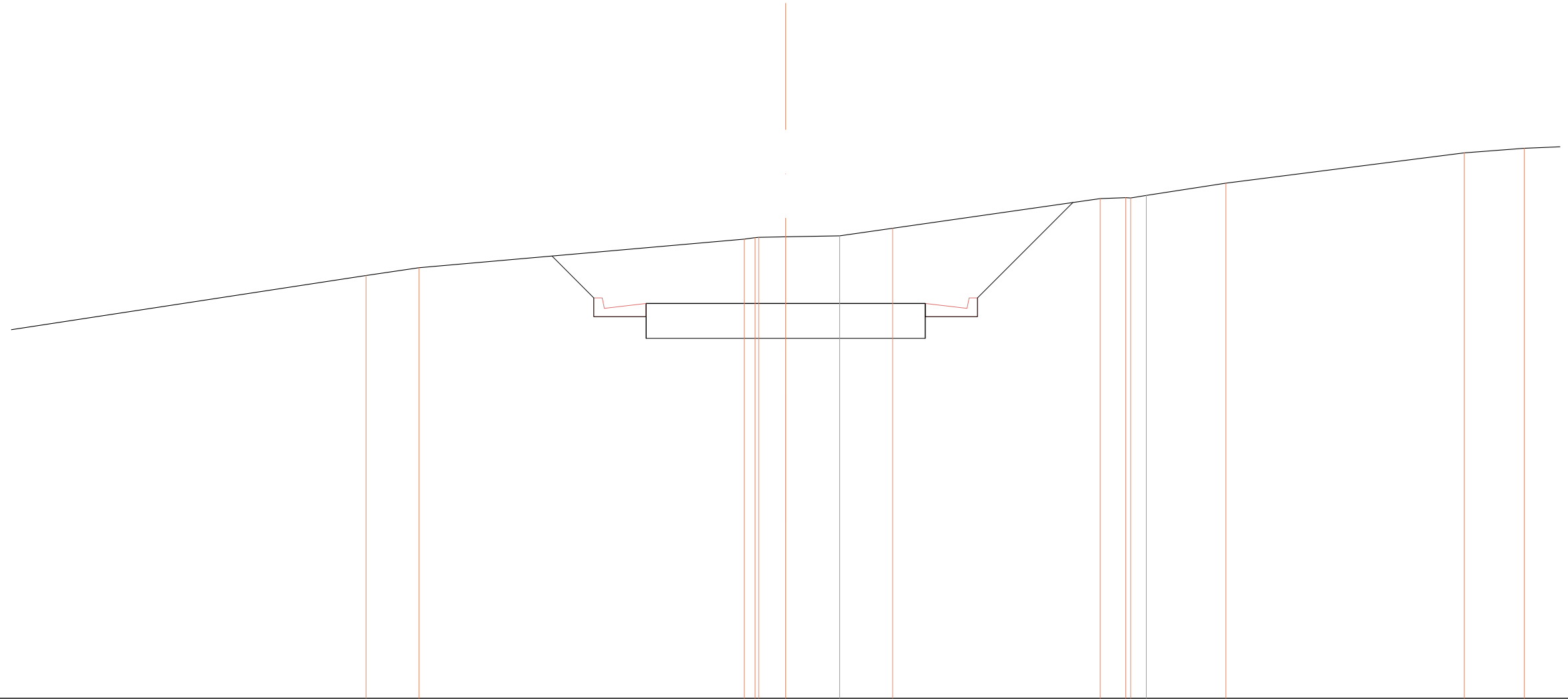
SCALA 1:100

QT. RIF. 75,260

QUOTE TERRENO	80,908	80,958	81,000	81,703	81,838	82,000	82,221	82,089	82,100	82,370	82,659	82,871	82,891	82,913	
DIST. PARZIALI TERRENO	0,389	0,205	5,292	1,351	0,978	0,737	0,880	0,200	82,100	4,916	2,011	2,449	0,802	0,291	0,814
QUOTE PROGETTO				81,760	80,934	80,664	80,664	80,354	80,664	80,664	80,934	82,327			
DIST. PARZIALI PROGETTO				0,826	0,150	0,600	2,000	2,000	0,600	0,150	1,394				

SCAVI E BONIFICHE	
STERRO	8,567 mq
SOVRASTRUTTURA STRADALE	
CASSONETTO	4,000 m
MANUFATTI	
CANALETTA	0,262 mq

SEZIONE N. : 12
 QT. PROGETTO : 81,488
 DIST. PRG. : 55,663
 DIST. PREC. : 5,663
 DIST. SUCC. : 3,281



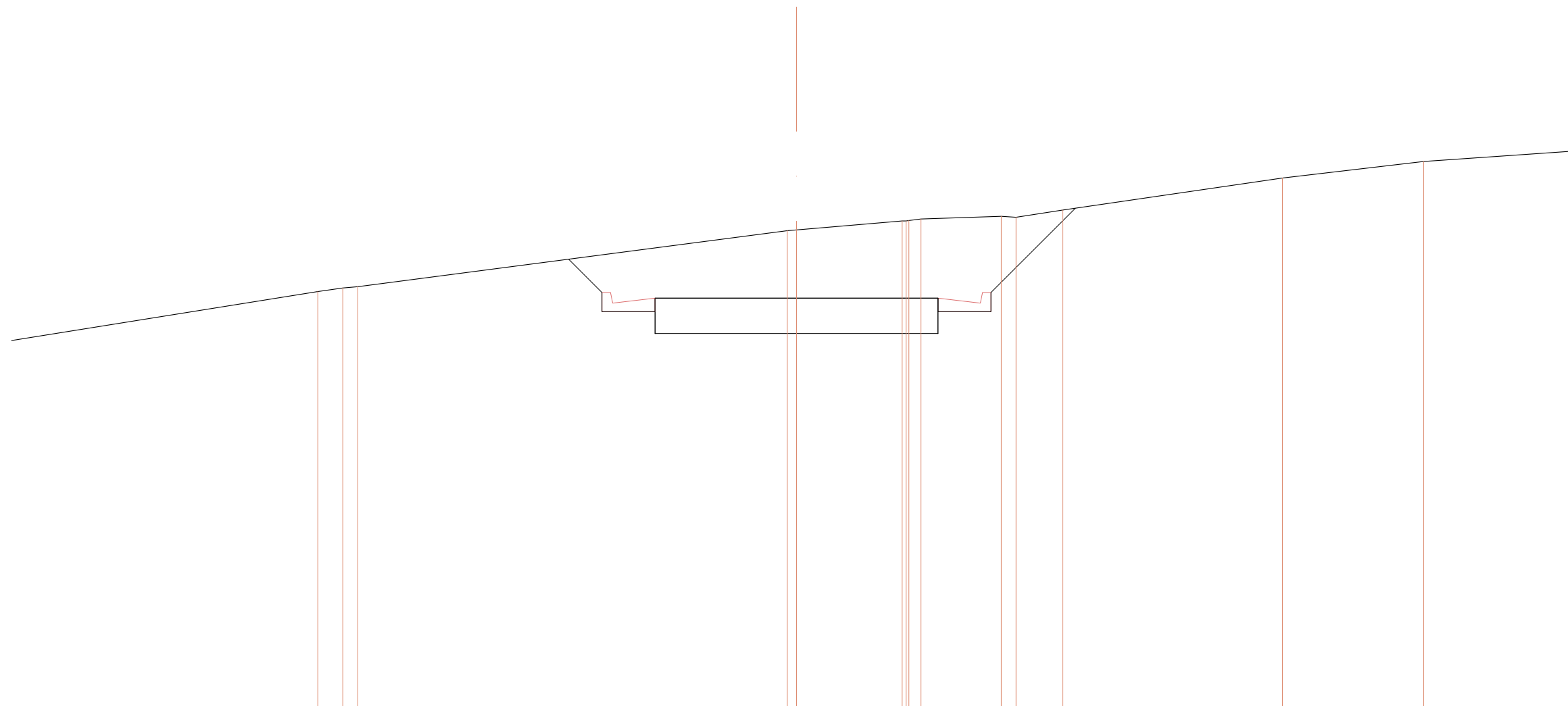
SCALA 1:100

QT. RIF. 75,826

QUOTE TERRENO		81,888	82,000		82,409	82,431	82,436	82,443		82,458	82,566		82,992	83,005	83,000	83,037		83,214		83,647	83,713	
DIST. PARZIALI TERRENO	5,814	0,758		4,663	0,156	0,387		0,774	0,759		2,974		0,368	0,285		1,140		3,417		0,860		
QUOTE PROGETTO					82,168	81,568	81,298	81,298	80,988	80,988			81,488	81,298	80,988				82,936			
DIST. PARZIALI PROGETTO					0,599	0,150	0,600		2,000		2,000		0,600	0,150		1,368						


SCAVI E BONIFICHE	
STERRO	8,162 mq
SOVRASTRUTTURA STRADALE	
CASSONETTO	4,000 m
MANUFATTI	
CANALETTA	0,262 mq

SEZIONE N. : 13
 QT. PROGETTO : 81,856
 DIST. PRG. : 58,944
 DIST. PREC. : 3,281
 DIST. SUCC. : 3,280



SCALA 1:100

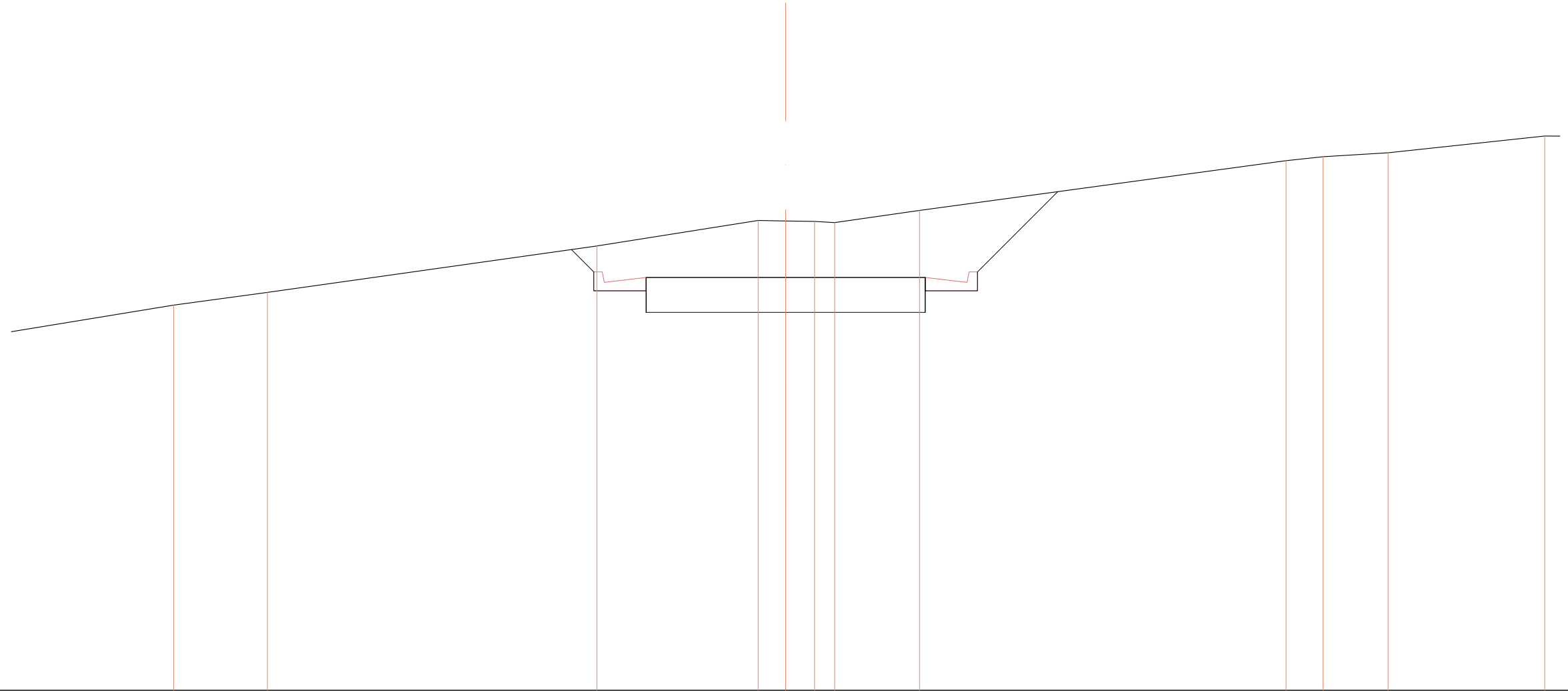
QT. RIF. 76,060



QUOTE TERRENO		81,950	82,000	82,018		82,811	82,822	82,948	82,948	82,954	82,976	83,014	83,000	83,102	83,555	83,790	
DIST. PARZIALI TERRENO	4,670	0,352	0,213		6,075	0,123		1,494	0,170		1,134	0,210	0,662		3,106	1,997	3,044
QUOTE PROGETTO						81,356		81,856	81,666	81,356		81,666	81,936		83,128		
DIST. PARZIALI PROGETTO						2,000		2,000	0,600		0,150		1,192				

SCAVI E BONIFICHE	
STERRO	7,193 mq
SOVRASTRUTTURA STRADALE	
CASSONETTO	4,000 m
MANUFATTI	
CANALETTA	0,262 mq

SEZIONE N. : 14
 QT. PROGETTO : 82,214
 DIST. PROG. : 62,224
 DIST. PREC. : 3,280
 DIST. SUCC. : 12,776



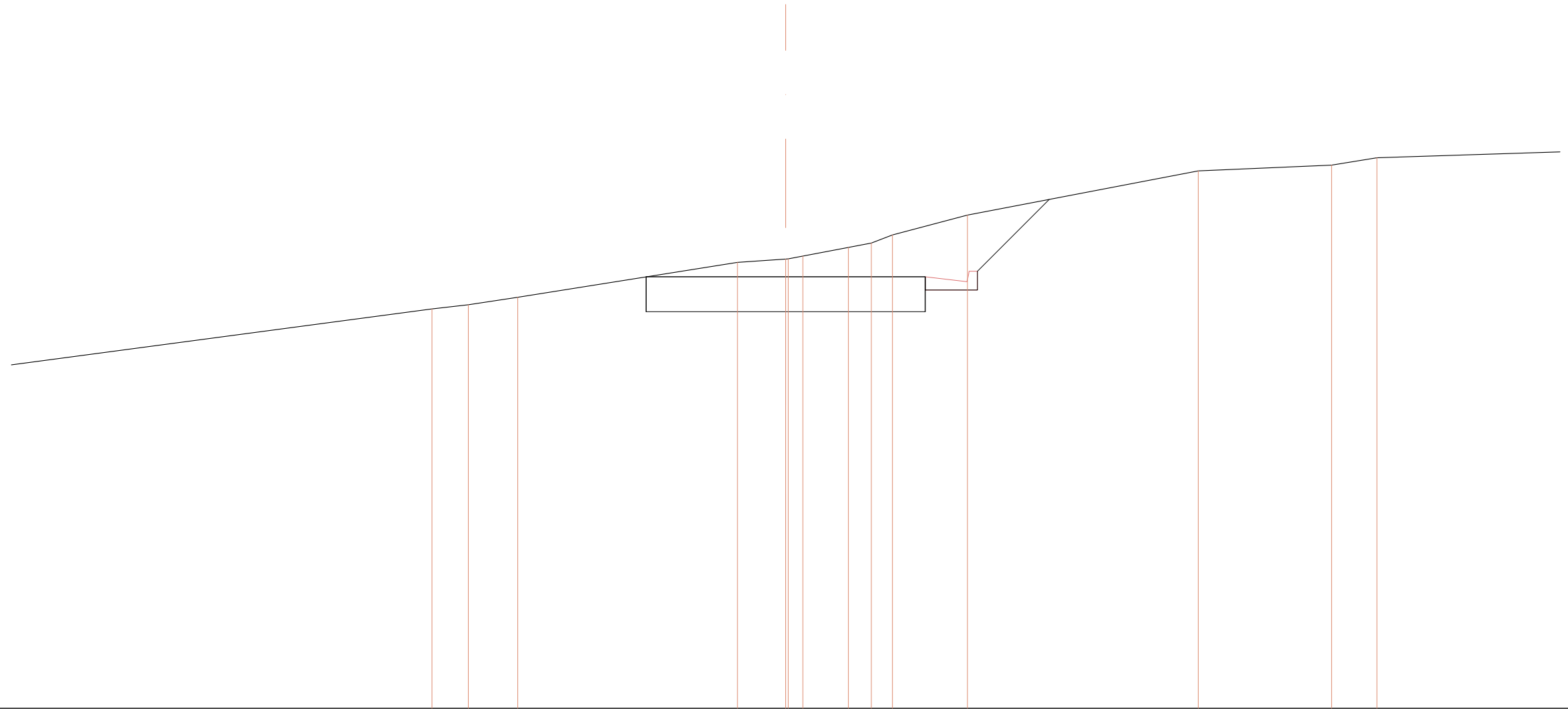
SCALA 1: 100

QT. RIF. 76,300

QUOTE TERRENO		81,819	82,000		82,665		83,030	83,024	83,017	83,000		83,174		83,887	83,943	84,000		84,241				
DIST. PARZIALI TERRENO	2,465		1,343		4,724		2,311	0,395	0,415	0,287		1,218		5,254		0,531	0,934		2,244			
QUOTE PROGETTO							82,614	82,294	82,024	82,024		81,714		82,214	82,024	81,714		82,024	82,294	82,214		83,443
DIST. PARZIALI PROGETTO							0,380	0,150	0,600			2,000		2,000	0,600	0,150		1,149				

SCAVI E BONIFICHE	
STERRO	4,402 mq
SOVRASTRUTTURA STRADALE	
CASSONETTO	4,000 m
MANUFATTI	
CANALETTA	0,131 mq

SEZIONE N. : 15
 QT. PROGETTO : 83,401
 DIST. PROG. : 75,000
 DIST. PREC. : 12,776
 DIST. SUCC. : 9,486



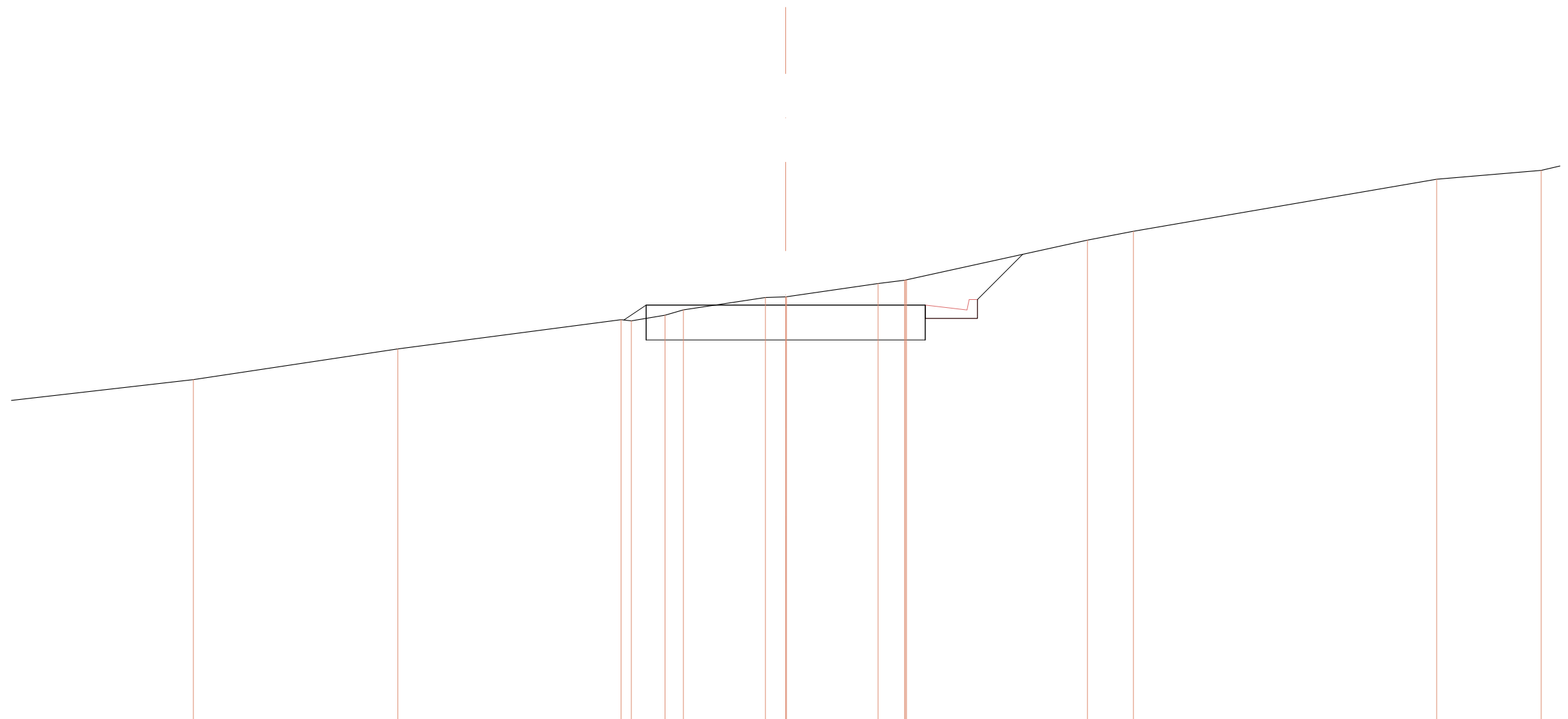
SCALA 1:100

QT. RIF. 77,219

QUOTE TERRENO		82,940	83,000	83,106		83,607	83,655	83,657	83,698	83,821	83,884	84,000	84,285		84,918	85,000	85,106	
DIST. PARZIALI TERRENO	7,076	0,522	0,708		3,151	0,691	0,210	0,653	0,388	0,302	1,075		3,310		1,912	0,649	3,236	
QUOTE PROGETTO							83,399	82,901	83,401				83,401	83,211	82,901	83,211	83,481	84,509
DIST. PARZIALI PROGETTO							2,000			2,000		0,600	0,190		1,029			

SCAVI E BONIFICHE	
STERRO	3,196 mq
RILEVATI	
RILEVATO	0,033 mq
SOVRASTRUTTURA STRADALE	
CASSONETTO	4,000 m
MANUFATTI	
CANALETTA	0,131 mq

SEZIONE N. : 16
 QT. PROGETTO : 84,068
 DIST. PROG. : 84,486
 DIST. PREC. : 9,486
 DIST. SUCC. : 2,389




SCALA 1: 100

QT. RIF. 77,962

QUOTE TERRENO	83,000	83,441	83,860 83,843	83,924 84,000	84,177 84,187 84,188	84,377 84,426 84,426 84,431	85,000	85,127	85,873	86,000			
DIST. PARZIALI TERRENO		2,932	3,200	0,146 0,484	0,263	1,175	0,291	1,311	0,382	2,594	0,658	4,348	1,498
QUOTE PROGETTO			83,855 83,568 84,068	83,568	84,068 83,878 83,568	83,878 83,878 84,148	84,796						
DIST. PARZIALI PROGETTO			0,319	2,000	2,000	0,600	0,150	0,648					

SCAVI E BONIFICHE	
STERRO	3,258 mq
RILEVATI	
RILEVATO	0,019 mq
SOVRASTRUTTURA STRADALE	
CASSONETTO	4,000 m
MANUFATTI	
CANALETTA	0,131 mq

SEZIONE N. : 17
 QT. PROGETTO : 84,208
 DIST. PROG. : 86,875
 DIST. PREC. : 2,389
 DIST. SUCC. : 2,389



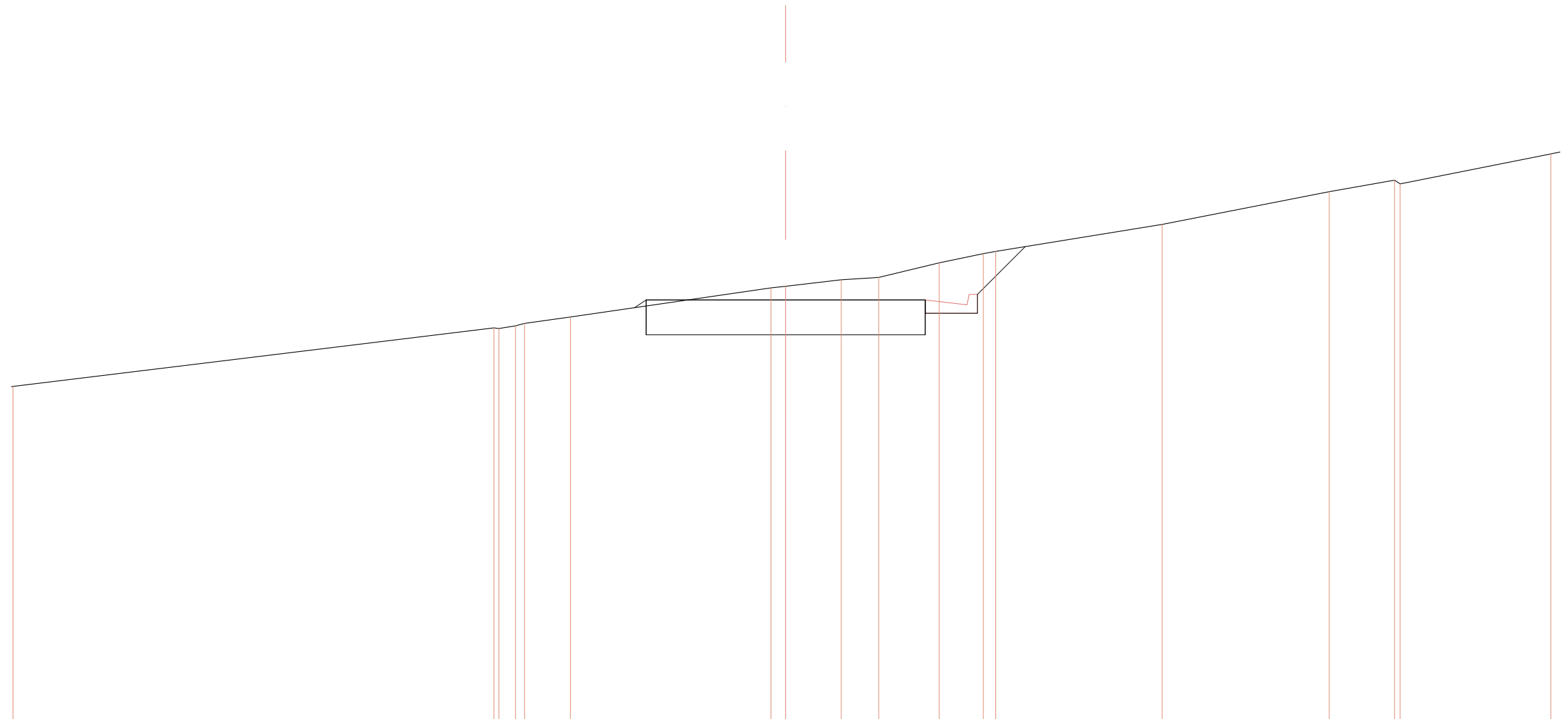
SCALA 1: 100

QT. RIF. 78,126

QUOTE TERRENO	83,000	83,281		83,897	83,884	83,944	84,000	84,145	84,334	84,360	84,524	84,542	84,652	85,000	85,081	85,937	86,008	86,000
DIST. PARZIALI TERRENO	1,940		4,858	0,110	0,368	0,201	0,995	1,255	0,211	1,350	0,266	0,442	1,627	0,432		5,105	0,348	2,886
QUOTE PROGETTO							84,028		83,708				84,208	84,018	84,018	84,018	84,268	84,939
DIST. PARZIALI PROGETTO				0,270			2,000			2,000			0,600	0,150	0,651			

SCAVI E BONIFICHE	
STERRO	3,509 mq
RILEVATI	
RILEVATO	0,007 mq
SOVRASTRUTTURA STRADALE	
CASSONETTO	4,000 m
MANUFATTI	
CANALETTA	0,131 mq

SEZIONE N. : 18
 QT. PROGETTO : 84,336
 DIST. PROG. : 89,264
 DIST. PREC. : 2,389
 DIST. SUCC. : 10,736



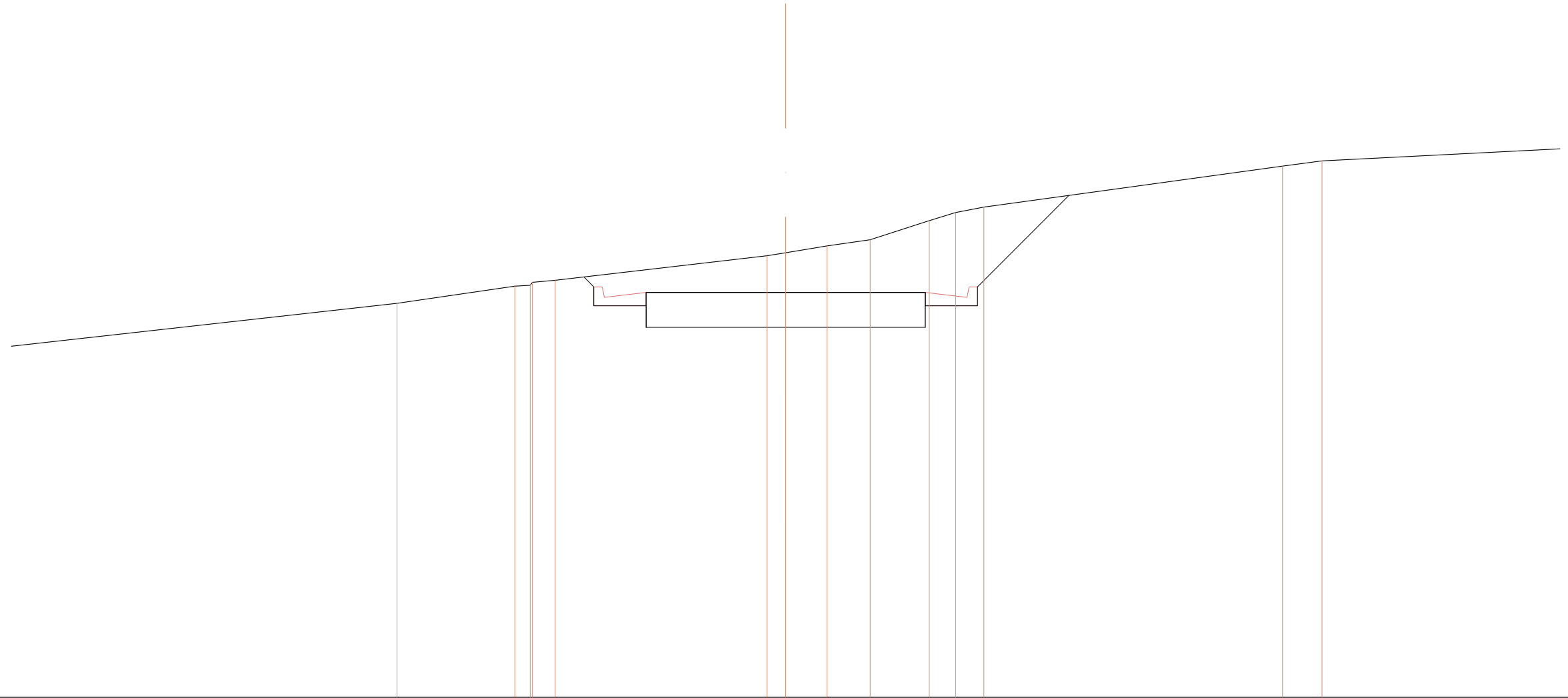
SCALA 1:100

QT. RIF. 78,319

QUOTE TERRENO	83,097		83,936 83,928 83,965 84,000	84,092		84,509 84,533	84,625	84,659	84,869	85,000 85,032	85,420	85,888	86,054 86,000	86,430
DIST. PARZIALI TERRENO	6,894		0,238 0,131	0,657	2,875	0,210	0,798	0,536	0,869	0,632	2,386	2,397	0,936	2,161
QUOTE PROGETTO						83,836			84,336 84,146 83,836	84,146 84,416				85,101
DIST. PARZIALI PROGETTO						0,166	2,000	2,000	0,600	0,190	0,685			

SCAVI E BONIFICHE	
STERRO	6,475 mq
SOVRASTRUTTURA STRADALE	
CASSONETTO	4,000 m
MANUFATTI	
CANALETTA	0,262 mq

SEZIONE N. : 19
 QT. PROGETTO : 84,854
 DIST. PRG. : 100,000
 DIST. PREC. : 10,736
 DIST. SUCC. : 25,000



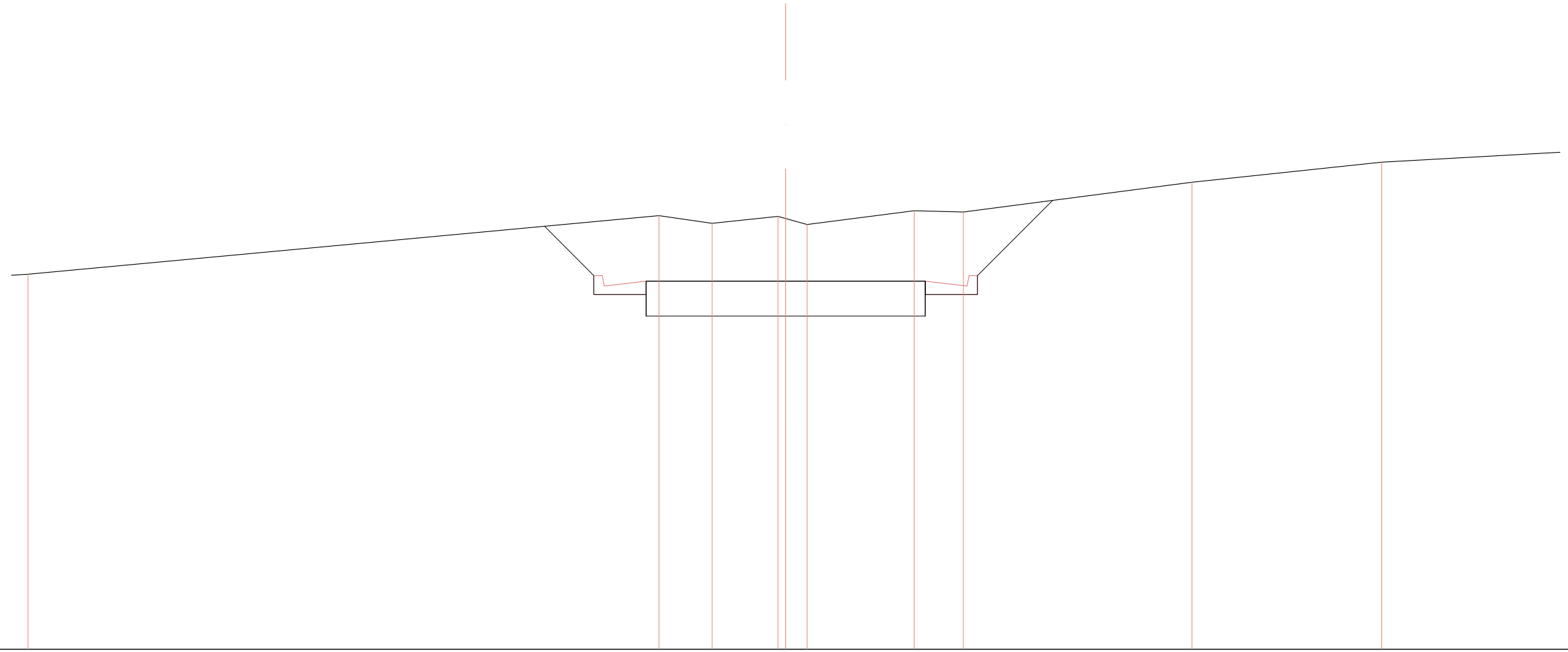
SCALA 1:100

QT. RIF. 79,052

QUOTE TERRENO		84,698		84,944	84,956	85,000	85,028			85,380	85,424	85,520	85,609	85,883	86,000	86,077		86,665	86,739	
DIST. PARZIALI TERRENO	6,276		1,690	0,220	0,325			3,037		0,268	0,593	0,618	0,848	0,377	0,405		4,282	0,566		3,481
QUOTE PROGETTO				85,076	84,224	84,664	84,664	84,354	84,664	84,854	84,354	84,664	84,664	84,934		85,244				
DIST. PARZIALI PROGETTO				0,142	0,150	0,600		2,000			2,000		0,600	0,150	1,311					

SCAVI E BONIFICHE	
STERRO	8,081 mq
SOVRASTRUTTURA STRADALE	
CASSONETTO	4,000 m
MANUFATTI	
CANALETTA	0,262 mq

SEZIONE N. : 20
 QT. PROGETTO : 86,008
 DIST. PRG. : 125,000
 DIST. PREC. : 25,000
 DIST. SUCC. : 0,294

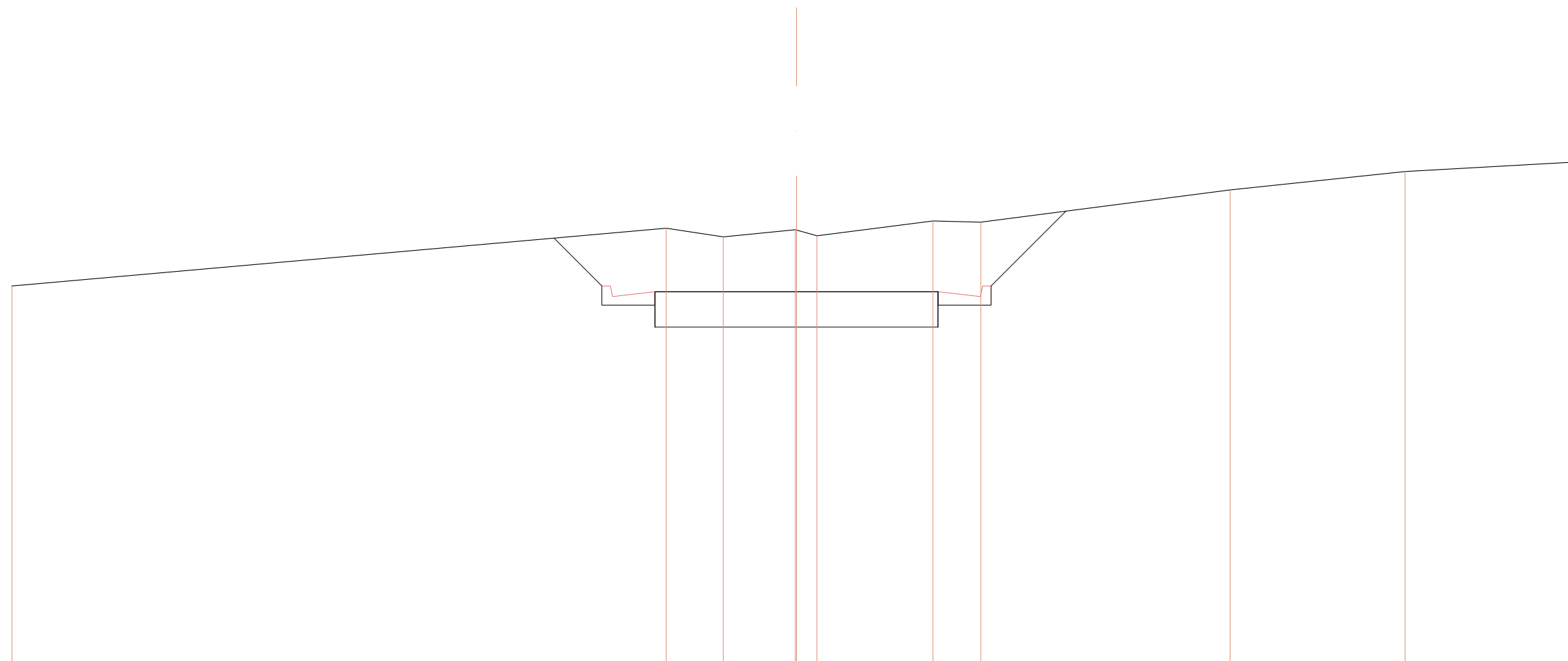


SCALA 1:100
 QT. RIF. 80,732

QUOTE TERRENO	86,108			86,948	86,837	86,937	86,907	86,821		87,018	87,000		87,426		87,713
DIST. PARZIALI TERRENO		9,045		0,761	0,946	0,109	0,308		1,535	0,706		3,276		2,721	4,640
QUOTE PROGETTO			86,795	86,088	85,818	85,818	85,508	85,008		85,508	86,008	85,818	85,818	86,088	87,166
DIST. PARZIALI PROGETTO			0,707	0,150	0,600			2,000		2,000	0,600	0,150	1,079		

SCAVI E BONIFICHE	
STERRO	7,858 mq
SOVRASTRUTTURA STRADALE	
CASSONETTO	4,002 m
MANUFATTI	
CANALETTA	0,262 mq

SEZIONE N. : 21
 QT. PROGETTO : 86,018
 DIST. PROG. : 125,294
 DIST. PREC. : 0,294
 DIST. SUCC. : 24,706



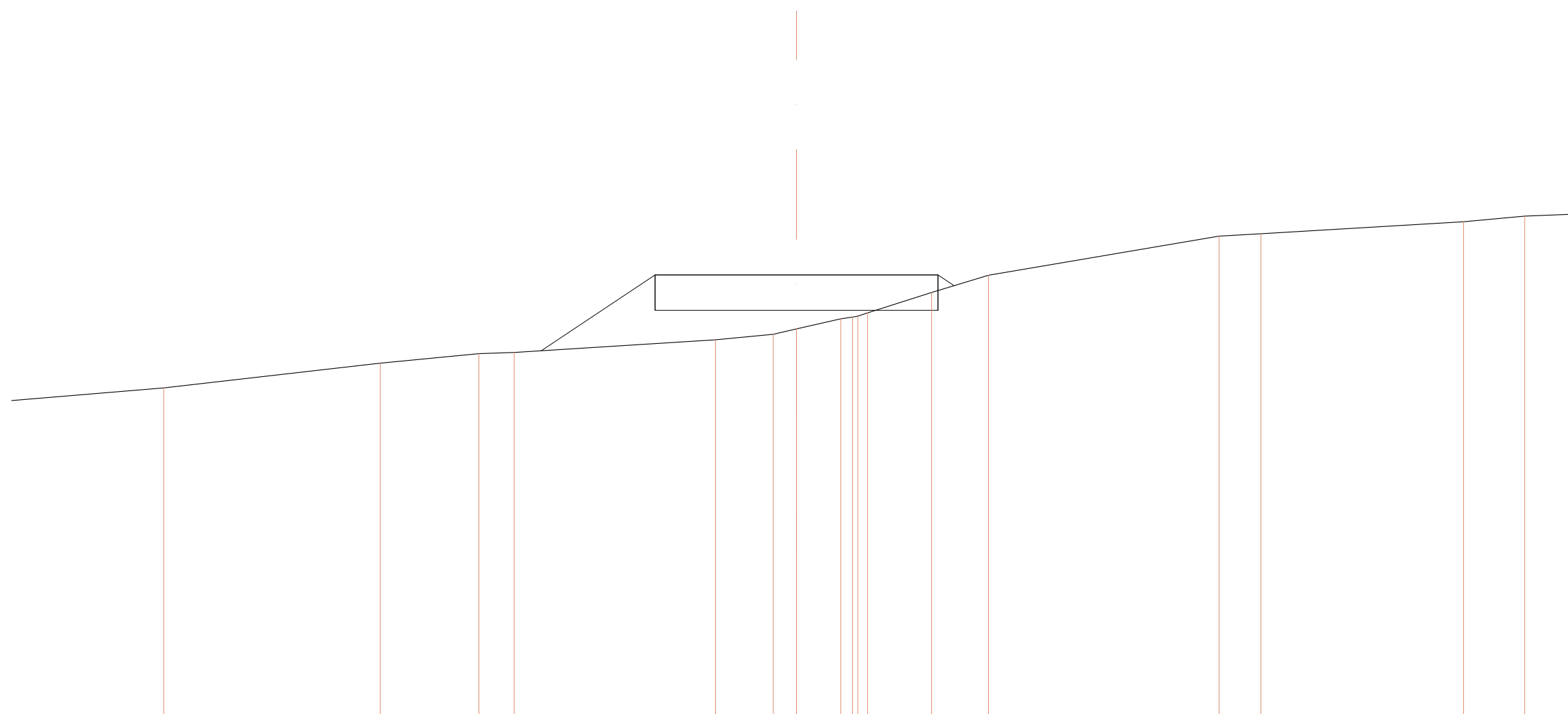
SCALA 1:100

QT. RIF. 80,769

QUOTE TERRENO	86,098			86,915	86,793	86,894 86,890 86,809	87,017	87,000	87,456	87,717	
DIST. PARZIALI TERRENO		9,253		0,807	1,018	0,289	1,640	0,677	3,526	2,475	4,867
QUOTE PROGETTO			86,775	86,098 85,828 85,828	85,518 85,828 86,018	85,518	86,018 85,828 85,518	85,828 85,828 86,098		87,156	
DIST. PARZIALI PROGETTO			0,677	0,150 0,600	2,001	2,001	0,600	0,150 1,058			

SCAVI E BONIFICHE	
STERRO	0,122 mq
RILEVATI	
RILEVATO	1,750 mq
SOVRASTRUTTURA STRADALE	
CASSONETTO	4,000 m

SEZIONE N. : 22
 QT. PROGETTO : 86,248
 DIST. PROG. : 150,000
 DIST. PREC. : 24,706
 DIST. SUCC. : 0,464



SCALA 1: 100

QT. RIF. 79,866

QUOTE TERRENO	84,650	85,000	85,134	85,151		85,331	85,409	85,484	85,627	85,652	85,666	85,711	86,000	86,243		86,797	86,830		87,000	87,079		
DIST. PARZIALI TERRENO		3,062		1,395	0,501		2,844		0,818	0,329	0,625	0,167	0,139	0,907	0,802		3,262		0,592	2,866	0,862	1,855
QUOTE PROGETTO					85,175		85,748	86,248		85,748				86,248	85,748	86,056						
DIST. PARZIALI PROGETTO							1,609		2,000					2,000		0,229						

RILEVATI	
RILEVATO	3,612 mq

SOVRASTRUTTURA STRADALE	
CASSONETTO	4,000 m

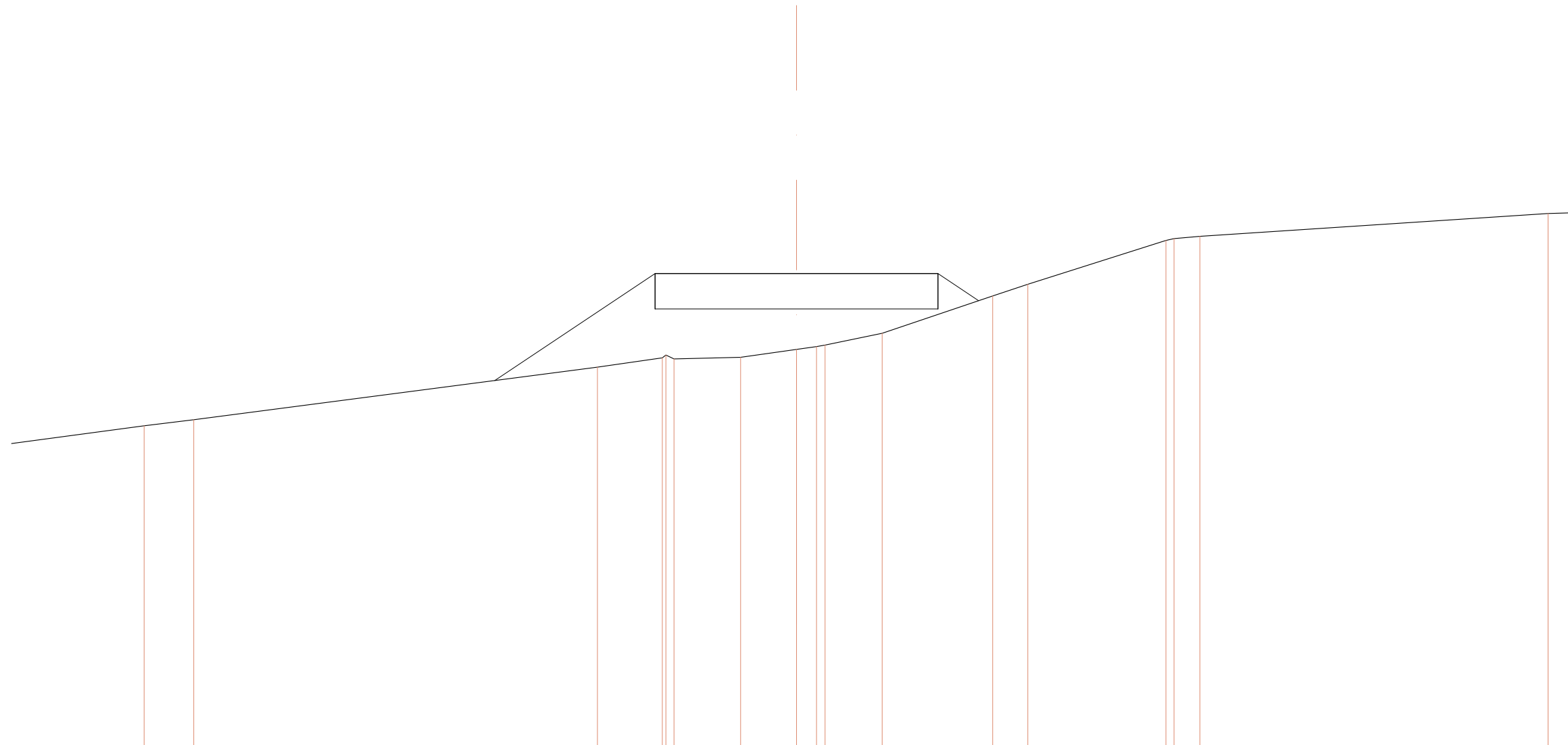
SEZIONE N. : 25

QT. PROGETTO : 86,152

DIST. PROG. : 157,360

DIST. PREC. : 3,448

DIST. SUCC. : 17,640




SCALA 1: 100

QT. RIF. 79,317

QUOTE TERRENO		84,000	84,086		84,828	84,960 83,000 84,945	84,967	85,079	85,119 85,141	85,307	85,834	86,000	86,619 86,645 86,678	87,000
DIST. PARZIALI TERRENO	2,261	0,702		5,708	0,918	0,114	0,941	0,791	0,283 0,122	0,806	1,563	0,496	1,953	4,924
QUOTE PROGETTO						84,639	85,652 86,152	85,652			86,152 85,652	85,768		
DIST. PARZIALI PROGETTO						2,267	2,000			2,000	0,576			

SCAVI E BONIFICHE	
STERRO	0,168 mq
RILEVATI	
RILEVATO	1,216 mq
SOVRASTRUTTURA STRADALE	
CASSONETTO	4,000 m

SEZIONE N. : 29
 QT. PROGETTO : 85,782
 DIST. PROG. : 185,498
 DIST. PREC. : 5,247
 DIST. SUCC. : 12,319




SCALA 1:100
 QT. RIF. 79,988

QUOTE TERRENO		83,950 83,000 84,039 84,092	84,353		85,067 85,000 85,320	85,125 85,084 85,084	85,307 85,516	86,000 86,595	87,000	87,619	88,000	88,304
DIST. PARZIALI TERRENO	4,898	0,151 0,132 0,160	1,205	4,337	0,222 0,906	0,191 1,020	0,427 0,832	0,619 1,779	2,397	1,171	1,575	
QUOTE PROGETTO				84,648	85,282 85,782	85,282		85,782 85,282 85,742				
DIST. PARZIALI PROGETTO				1,701	2,000	2,000						

SCAVI E BONIFICHE	
STERRO	1,067 mq
RILEVATI	
RILEVATO	0,691 mq
SOVRASTRUTTURA STRADALE	
CASSONETTO	4,000 m
MANUFATTI	
CANALETTA	0,131 mq

SEZIONE N. : 30
 QT. PROGETTO : 85,621
 DIST. PROG. : 197,817
 DIST. PREC. : 12,319
 DIST. SUCC. : 1,815

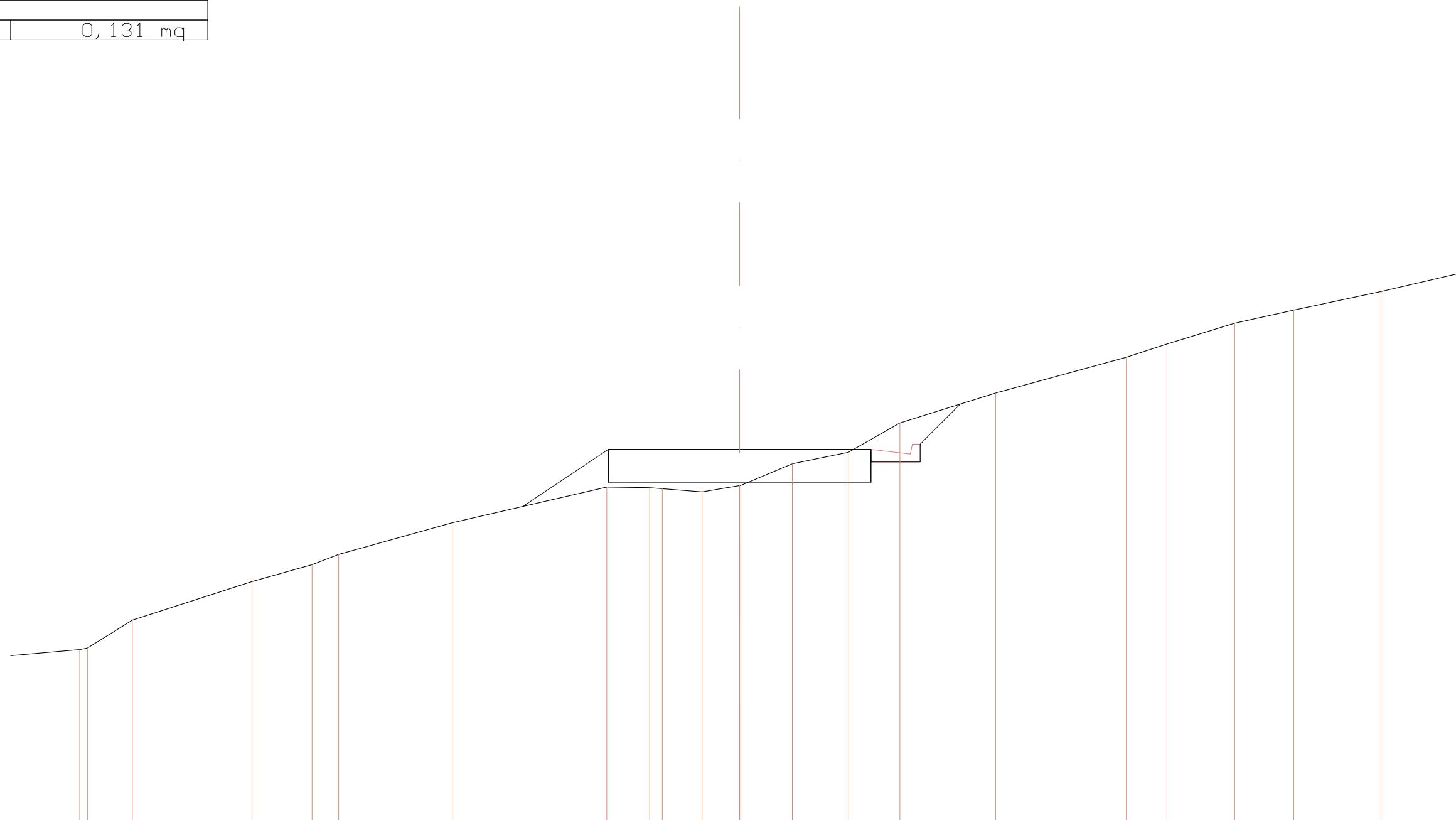


SCALA 1:100
 QT. RIF. 79,965

QUOTE TERRENO	82,977 83,030 83,033	83,645	84,000	85,018 85,032 85,032 85,000	84,953	85,132 85,143	85,361	85,624	86,000	86,549	87,000	87,245	87,489	87,761	88,000	
DIST. PARZIALI TERRENO	2,626	2,141	0,906	3,600	0,389	0,587	0,925	0,522	1,296	0,660	1,748	1,648	0,750	0,793	1,220	1,126
QUOTE PROGETTO				84,564	85,121 85,621		85,121	85,621 85,431 85,121	85,431 85,431 85,701	86,234						
DIST. PARZIALI PROGETTO				1,584	2,000		2,000	0,600	0,190 0,534							

SCAVI E BONIFICHE	
STERRO	1,135 mq
RILEVATI	
RILEVATO	0,566 mq
SOVRASTRUTTURA STRADALE	
CASSONETTO	4,000 m
MANUFATTI	
CANALETTA	0,131 mq

SEZIONE N. : 31
 QT. PROGETTO : 85,597
 DIST. PROG. : 199,632
 DIST. PREC. : 1,815
 DIST. SUCC. : 0,368



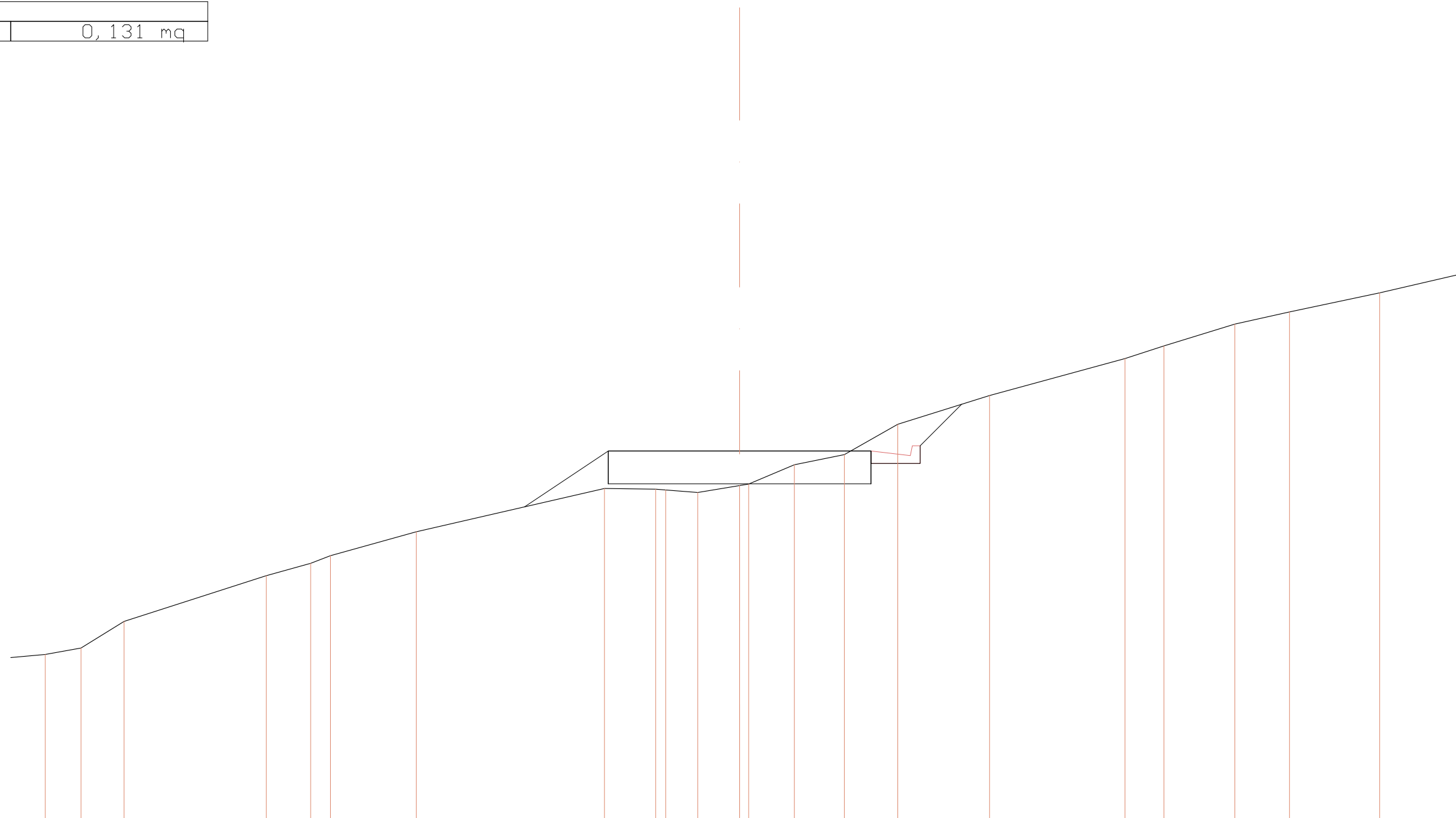
SCALA 1:100

QT. RIF. 79,930

QUOTE TERRENO	82,552 82,575	83,000	83,588	83,844	84,000	84,482	85,025	85,016 85,000	84,951	85,047 85,051	85,380	85,553	86,000	86,456	87,000	87,202	87,519	87,718	88,000
DIST. PARZIALI TERRENO	0,117 0,683	1,823	0,914	0,405	1,729	2,355	0,652	0,192 0,607	0,571	0,784	0,852	0,787	1,456	1,992	0,619	1,031	0,899	1,329	
QUOTE PROGETTO						84,730	85,097 85,597		85,097			85,597 85,407 85,097	85,407 85,407 85,677	86,288					
DIST. PARZIALI PROGETTO						1,300	2,000		2,000			0,600	0,190 0,610						

SCAVI E BONIFICHE	
STERRO	1,162 mq
RILEVATI	
RILEVATO	0,529 mq
SOVRASTRUTTURA STRADALE	
CASSONETTO	4,000 m
MANUFATTI	
CANALETTA	0,131 mq

SEZIONE N. : 32
 QT. PROGETTO : 85,593
 DIST. PROG. : 200,000
 DIST. PREC. : 0,368
 DIST. SUCC. : 1,446




SCALA 1:100

QT. RIF. 79,932

QUOTE TERRENO	82,496	82,594	83,000	83,696	83,884	84,000	84,363	85,023	85,013	85,000	84,961	85,068	85,091	85,384	85,539	86,000	86,437	87,000	87,193	87,525	87,709	88,000
DIST. PARZIALI TERRENO	0,545	0,655	2,166	0,675	0,302	1,307	2,867	0,779	0,153	0,487	0,637	0,137	0,697	0,762	0,813	1,397	2,064	0,592	1,080	0,833	1,372	
QUOTE PROGETTO							84,743	85,093	85,593			85,093			85,593	85,403	85,093			85,403	85,673	86,304
DIST. PARZIALI PROGETTO							1,275	2,000				2,000			0,600	0,190	0,631					

SCAVI E BONIFICHE	
STERRO	5,736 mq
RILEVATI	
RILEVATO	0,019 mq
SOVRASTRUTTURA STRADALE	
CASSONETTO	4,000 m
MANUFATTI	
CANALETTA	0,262 mq

SEZIONE N. : 38
 QT. PROGETTO : 86,559
 DIST. PROG. : 237,466
 DIST. PREC. : 12,466
 DIST. SUCC. : 3,822

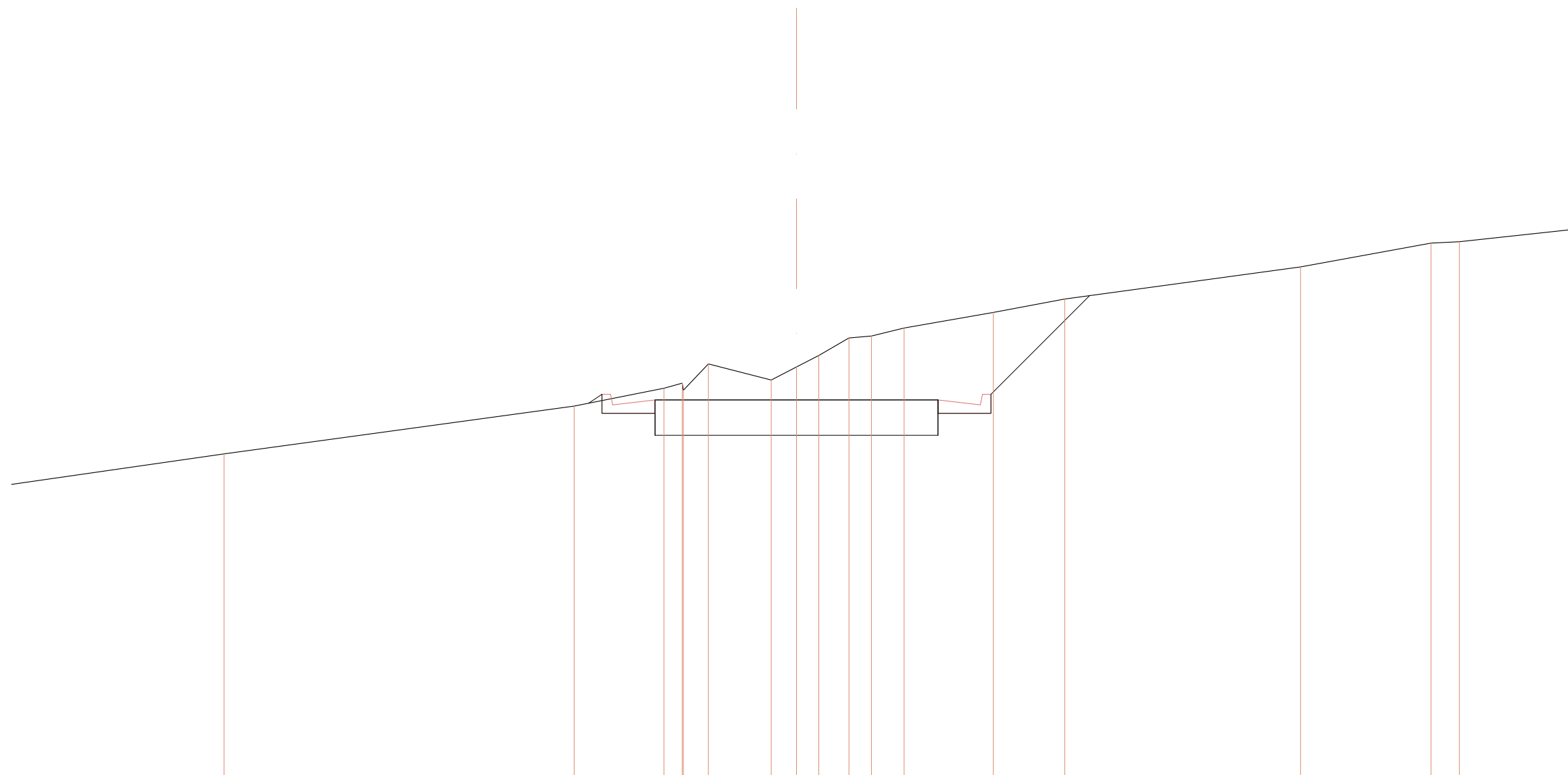


SCALA 1:100
 QT. RIF. 81,357

QUOTE TERRENO	85,331	86,000	86,079	86,776	87,000 86,687 86,686 86,848	87,213	87,976 88,000 88,033	88,188	88,325 88,387	88,757 88,819
DIST. PARZIALI TERRENO	5,192	0,647	3,678	0,839	0,410 0,926	2,585	0,148 0,194	1,336	2,290	0,494 1,905 0,569 0,658
QUOTE PROGETTO					86,059		86,559 86,369 86,059		86,369 86,369 86,639	88,072
DIST. PARZIALI PROGETTO				2,000		2,000	0,600 0,150	1,433		

SCAVI E BONIFICHE	
STERRO	6,422 mq
RILEVATI	
RILEVATO	0,008 mq
SOVRASTRUTTURA STRADALE	
CASSONETTO	4,000 m
MANUFATTI	
CANALETTA	0,262 mq

SEZIONE N. : 39
 QT. PROGETTO : 86,763
 DIST. PROG. : 241,288
 DIST. PREC. : 3,822
 DIST. SUCC. : 3,822



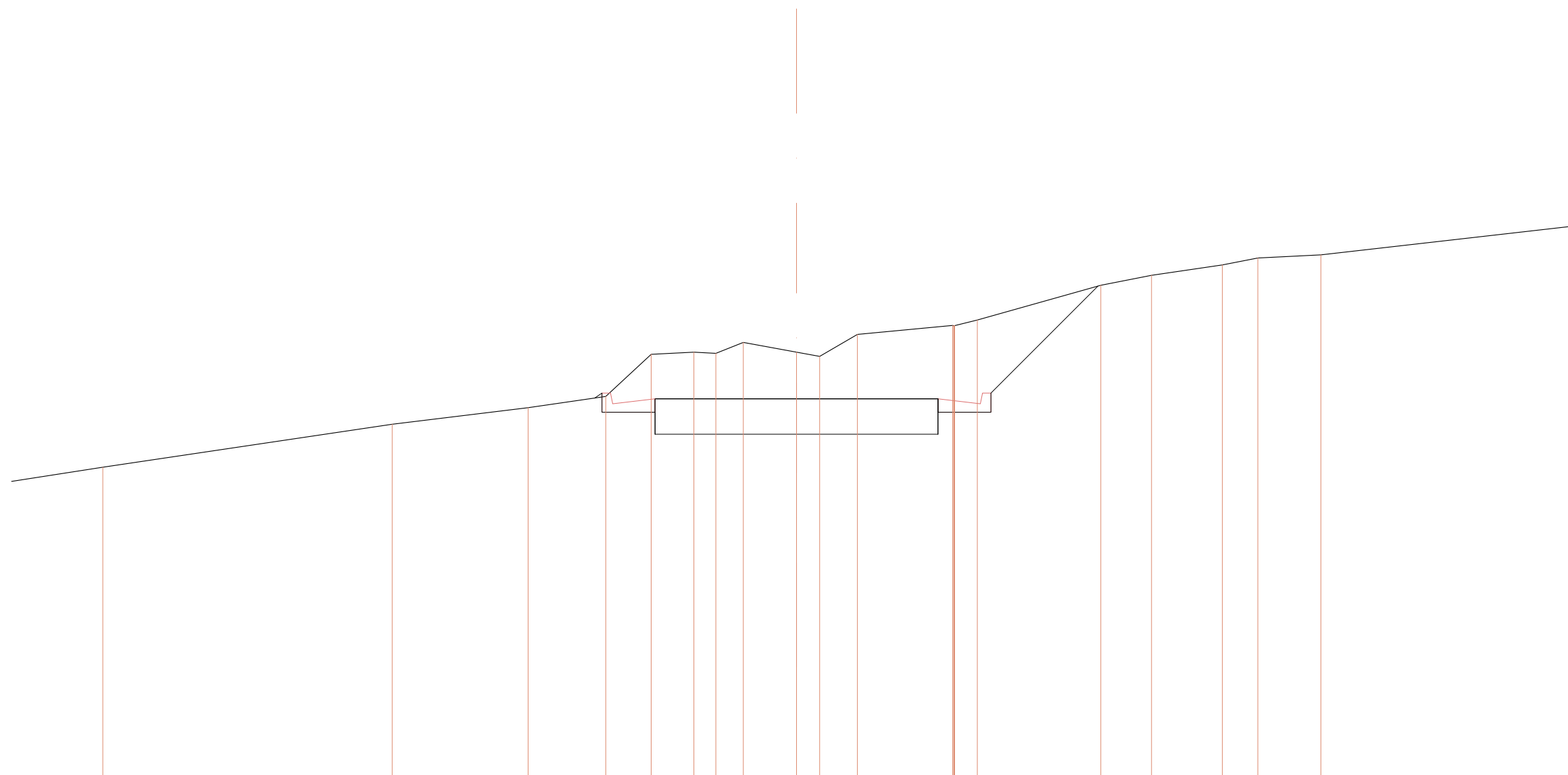
SCALA 1: 100

QT. RIF. 81,450

QUOTE TERRENO	86,000	86,676	86,928	87,000	86,901	87,272	87,045	87,229	87,392	87,639	87,666	87,780	88,000	88,190	88,644	88,981	89,000
DIST. PARZIALI TERRENO	3,174	4,952	1,268	0,259	0,354	0,889	0,357	0,315	0,427	0,317	0,463	1,261	1,010	3,335	1,844	0,402	1,848
QUOTE PROGETTO			86,717	86,843	86,573	86,573	86,263	86,263	86,753	86,573	86,263	86,573	86,573	86,843	88,238		
DIST. PARZIALI PROGETTO			0,189	0,150	0,600	2,000	2,000	0,600	0,150	1,395							

SCAVI E BONIFICHE	
STERRO	7,251 mq
RILEVATI	
RILEVATO	0,003 mq
SOVRASTRUTTURA STRADALE	
CASSONETTO	4,000 m
MANUFATTI	
CANALETTA	0,262 mq

SEZIONE N. : 40
 QT. PROGETTO : 86,967
 DIST. PROG. : 245,110
 DIST. PREC. : 3,822
 DIST. SUCC. : 4,890



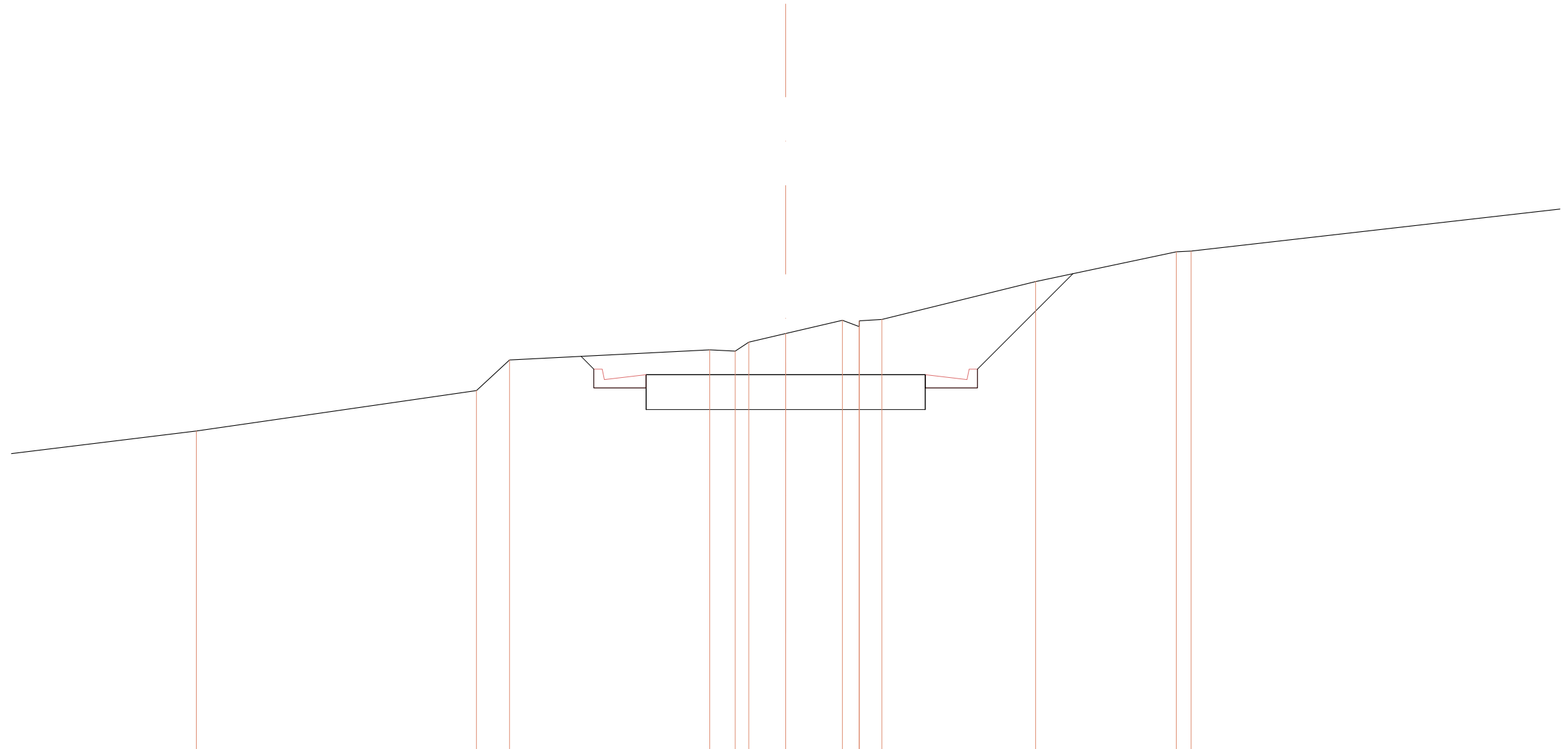
SCALA 1: 100

QT. RIF. 81,575

QUOTE TERRENO	86,000	86,606	86,841	87,000	87,594	87,625	87,609	87,763	87,625	87,565	87,877	88,004	88,000	88,001	88,080	88,570	88,711	88,858	88,955	89,000
DIST. PARZIALI TERRENO	1,592	4,092	1,921	1,099	0,642	0,604	0,311	0,388	0,752	0,327	0,534	1,347	0,320	1,747	0,717	1,002	0,501	0,891	4,434	
QUOTE PROGETTO				86,977	87,047	86,777	86,777	86,467	86,777	86,967	86,467	86,957	86,777	86,467	86,777	86,777	87,047	88,559		
DIST. PARZIALI PROGETTO				0,104	0,150	0,600	2,000	2,000	0,600	0,150	1,512									

SCAVI E BONIFICHE	
STERRO	6,338 mq
SOVRASTRUTTURA STRADALE	
CASSONETTO	4,000 m
MANUFATTI	
CANALETTA	0,262 mq

SEZIONE N. : 41
 QT. PROGETTO : 87,228
 DIST. PRG. : 250,000
 DIST. PREC. : 4,890
 DIST. SUCC. : 19,513

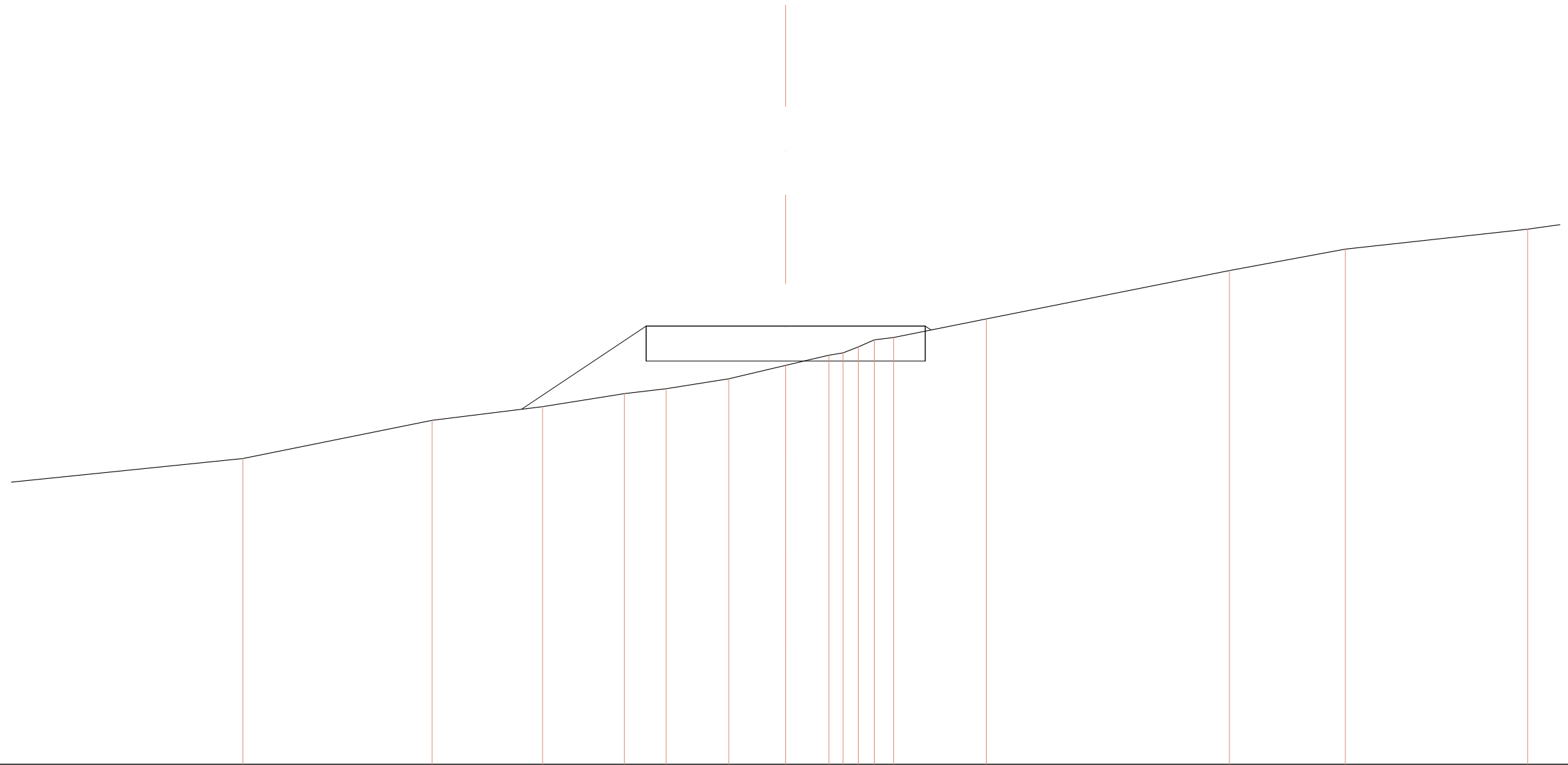


SCALA 1:100
 QT. RIF. 81,785

QUOTE TERRENO	86,421	87,000	87,439	87,583	87,565	87,694	87,818	88,008	87,918	88,000	88,019	88,563	88,989	89,000
DIST. PARZIALI TERRENO	3,438	4,015	0,474	2,870	0,366	0,193	0,529	0,814	0,239	0,385	2,203	2,017	0,212	6,935
QUOTE PROGETTO				87,491	87,308	87,038	87,038	86,728	86,728	87,258	87,038	86,728	87,038	87,308
DIST. PARZIALI PROGETTO				0,183	0,150	0,600	2,000	2,000	0,600	0,150	1,369			

SCAVI E BONIFICHE	
STERRO	0,391 mq
RILEVATI	
RILEVATO	1,379 mq
SOVRASTRUTTURA STRADALE	
CASSONETTO	4,000 m

SEZIONE N. : 44
 QT. PROGETTO : 89,896
 DIST. PROG. : 300,000
 DIST. PREC. : 25,000
 DIST. SUCC. : 7,195




SCALA 1:100

QT. RIF. 83,619

QUOTE TERRENO	88,000	88,547	88,743	88,929	89,000	89,142	89,334	89,480	89,513	89,598	89,699	89,733	90,000	90,692	91,000	91,285
DIST. PARZIALI TERRENO		2,713	1,585	1,171	0,600	0,898	0,816	0,619	0,204	0,218	0,230	0,277	1,328	3,486	1,661	2,616
QUOTE PROGETTO			88,705	89,356	89,896		89,356						89,896	89,356	89,841	
DIST. PARZIALI PROGETTO				1,786		2,000		2,000					0,000			

SCAVI E BONIFICHE	
STERRO	0,131 mq
RILEVATI	
RILEVATO	1,926 mq
SOVRASTRUTTURA STRADALE	
CASSONETTO	4,000 m

SEZIONE N. : 45
 QT. PROGETTO : 90,281
 DIST. PRG. : 307,195
 DIST. PREC. : 7,195
 DIST. SUCC. : 2,968

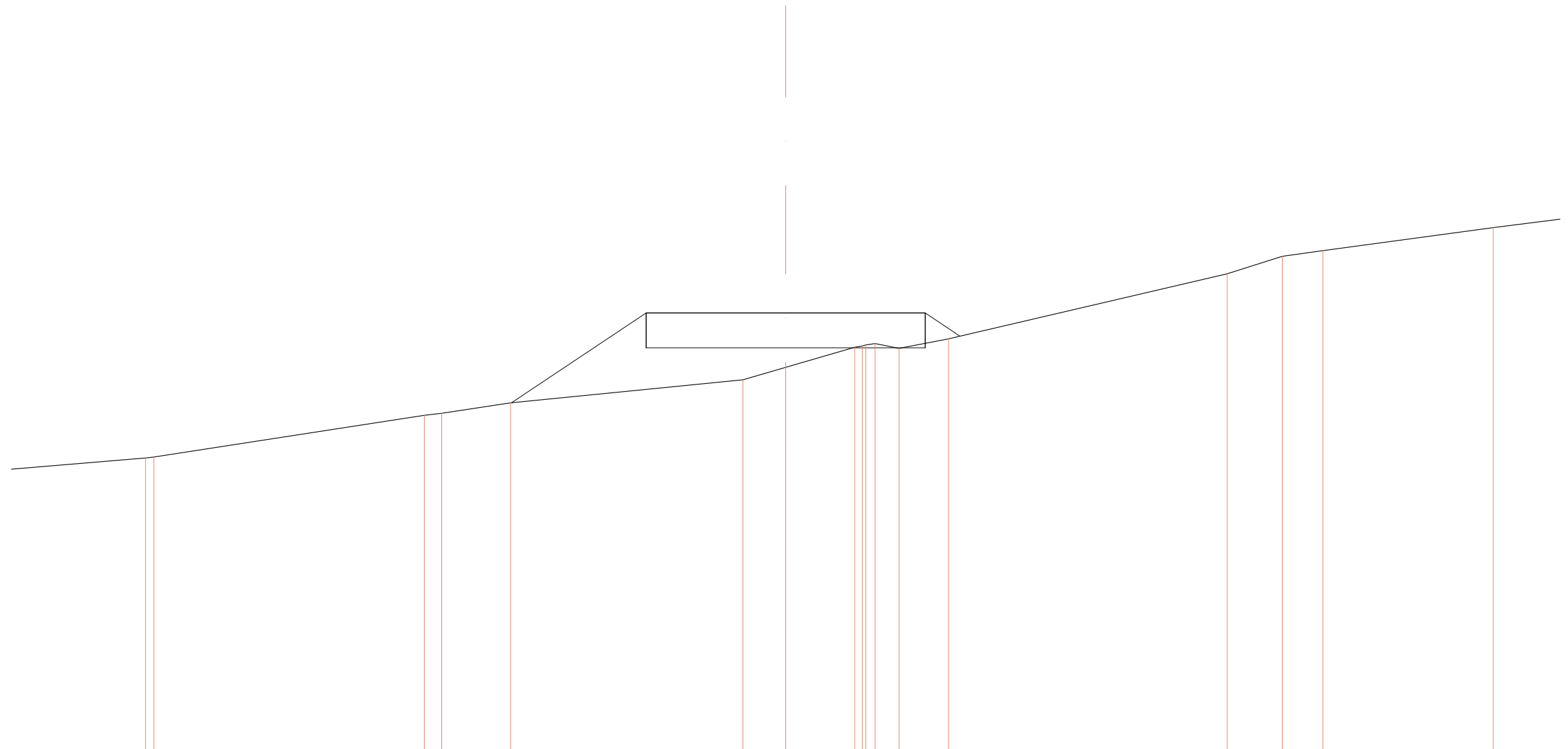


SCALA 1:100
 QT. RIF. 83,950

QUOTE TERRENO	88,000 88,026	88,503	88,958 89,000	89,220	89,390	89,596 89,644	89,774 89,871	90,000 89,964	90,389	91,000 91,175	91,320	91,509
DIST. PARZIALI TERRENO	0,128	3,866	2,857	0,358 1,395	1,675	0,704 0,165	0,727 0,321	0,837 0,174	2,174	2,550	0,537 0,990	1,347
QUOTE PROGETTO			88,979	89,781 90,281	89,781	90,281 89,781	90,002					
DIST. PARZIALI PROGETTO				1,951	2,000	2,000	0,417					

SCAVI E BONIFICHE	
STERRO	0,031 mq
RILEVATI	
RILEVATO	2,259 mq
SOVRASTRUTTURA STRADALE	
CASSONETTO	4,000 m

SEZIONE N. : 46
 QT. PROGETTO : 90,439
 DIST. PROG. : 310,163
 DIST. PREC. : 2,968
 DIST. SUCC. : 2,968



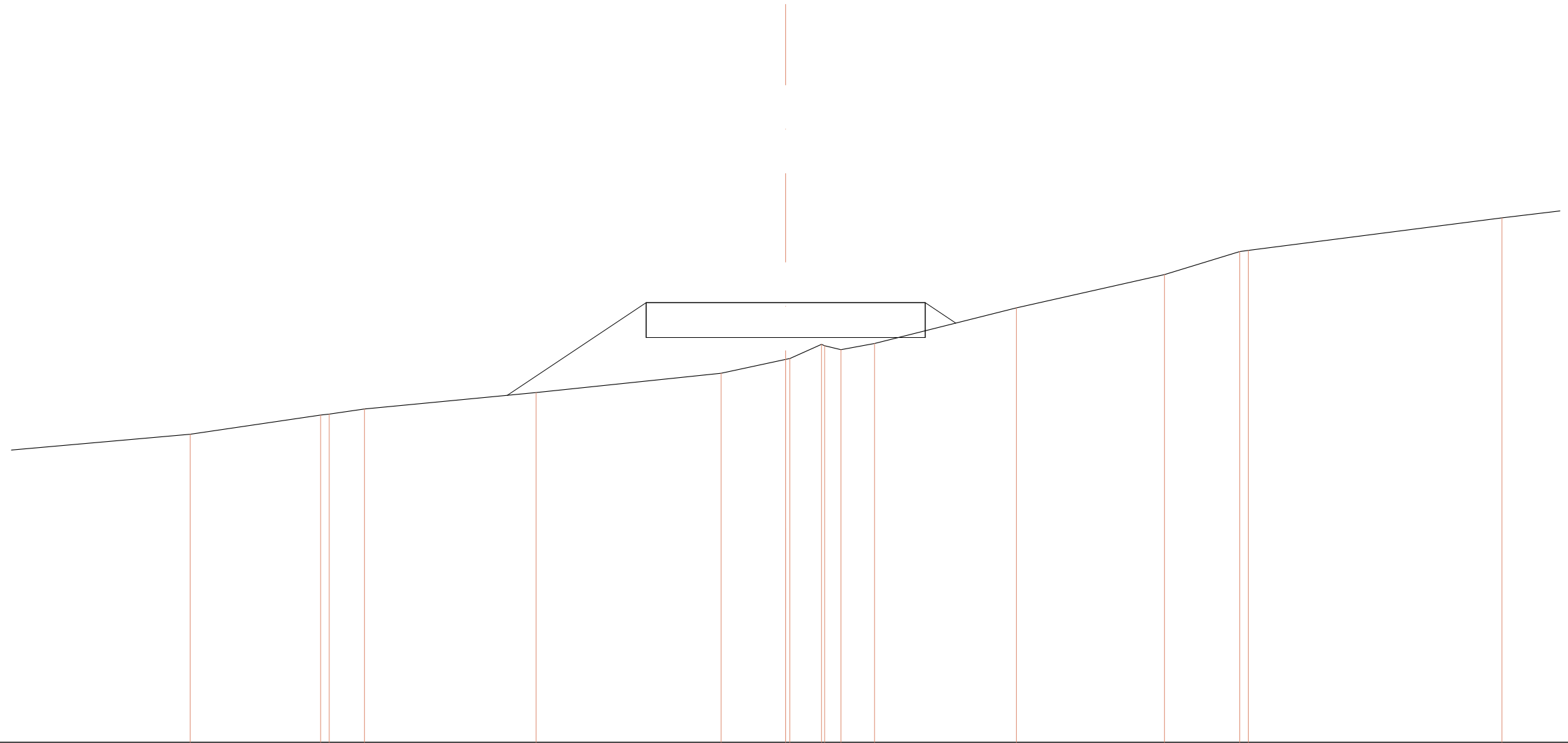
SCALA 1:100

QT. RIF. 84,111

QUOTE TERRENO	88,360 88,374	88,972 89,000	89,151	89,481 89,659	89,946 89,965 89,980 90,000 89,931	90,068	91,000 91,251 91,333	91,663		
DIST. PARZIALI TERRENO	0,118	3,877	0,249 0,988	3,330	0,613 0,989	0,109 0,134 0,343	0,709	3,995	0,791 0,580	2,444
QUOTE PROGETTO			89,152	89,939	89,939	90,439 89,939	90,106			
DIST. PARZIALI PROGETTO			1,929	2,000	2,000	0,499				

SCAVI E BONIFICHE	
STERRO	0,019 mq
RILEVATI	
RILEVATO	2,424 mq
SOVRASTRUTTURA STRADALE	
CASSONETTO	4,000 m

SEZIONE N. : 47
 QT. PROGETTO : 90,597
 DIST. PROG. : 313,131
 DIST. PREC. : 2,968
 DIST. SUCC. : 11,869



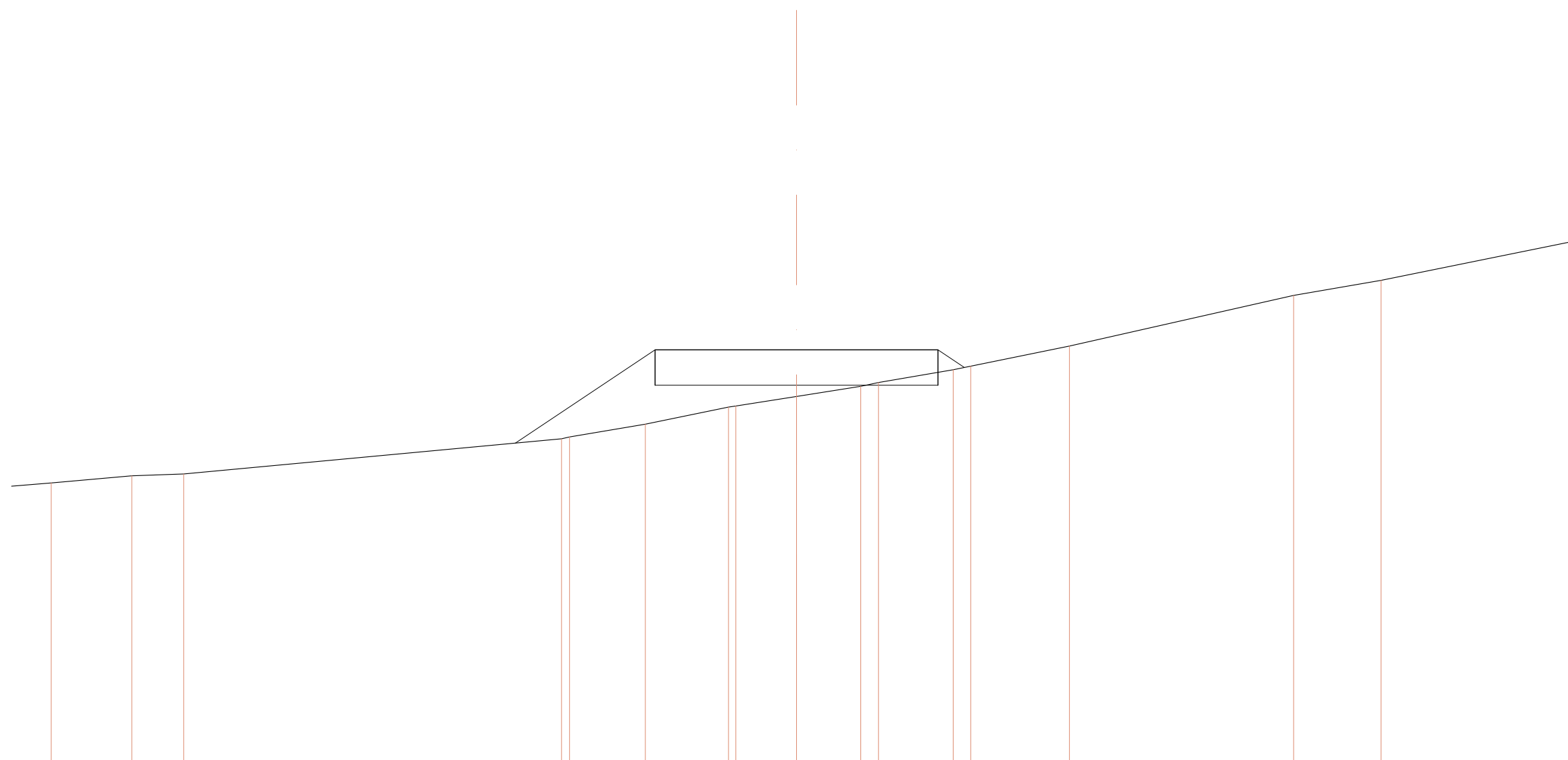
SCALA 1:100

QT. RIF. 84,294

QUOTE TERRENO	88,711	88,986 89,000	89,073	89,309	89,585	89,784 89,797	90,000 89,980 89,924	90,012	90,523	91,000	91,330 91,346	91,813
DIST. PARZIALI TERRENO	1,870	0,125 0,504	2,461	2,653	0,924	0,454 0,234	0,482	2,033	2,122	1,081	0,122 3,636	1,562
QUOTE PROGETTO				89,269	90,097 90,597	90,097		90,597 90,097	90,305			
DIST. PARZIALI PROGETTO				1,991	2,000	2,000		0,439				

SCAVI E BONIFICHE	
STERRO	0,096 mq
RILEVATI	
RILEVATO	1,842 mq
SOVRASTRUTTURA STRADALE	
CASSONETTO	4,000 m

SEZIONE N. : 48
 QT. PROGETTO : 91,231
 DIST. PROG. : 325,000
 DIST. PREC. : 11,869
 DIST. SUCC. : 4,187



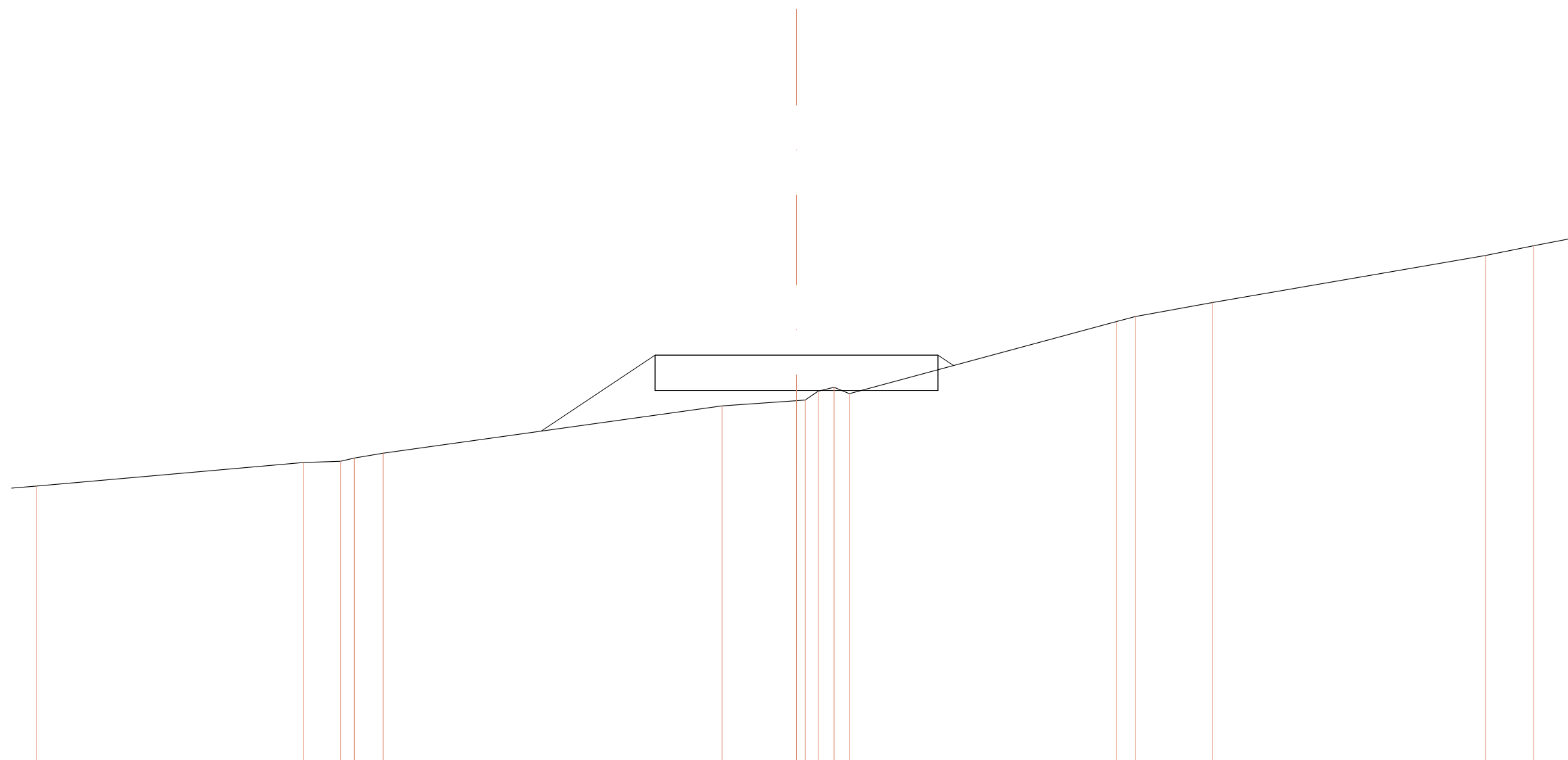
SCALA 1: 100

QT. RIF. 85,264

QUOTE TERRENO	89,351	89,451	89,476		89,974 90,000	90,180	90,422 90,437	90,572	90,716 90,769	90,950 91,000	91,285	92,000	92,213							
DIST. PARZIALI TERRENO	1,140	0,733		5,343	0,113	1,071	1,177	0,103	0,858	0,908	0,251	1,057	0,248	1,396		3,170		1,235		3,878
QUOTE PROGETTO						89,913		90,731 91,231		90,731				91,231 90,731	90,982					
DIST. PARZIALI PROGETTO							1,976		2,000		2,000			0,374						

SCAVI E BONIFICHE	
STERRO	0,167 mq
RILEVATI	
RILEVATO	1,200 mq
SOVRASTRUTTURA STRADALE	
CASSONETTO	4,000 m

SEZIONE N. : 49
 QT. PROGETTO : 91,454
 DIST. PROG. : 329,187
 DIST. PREC. : 4,187
 DIST. SUCC. : 5,955



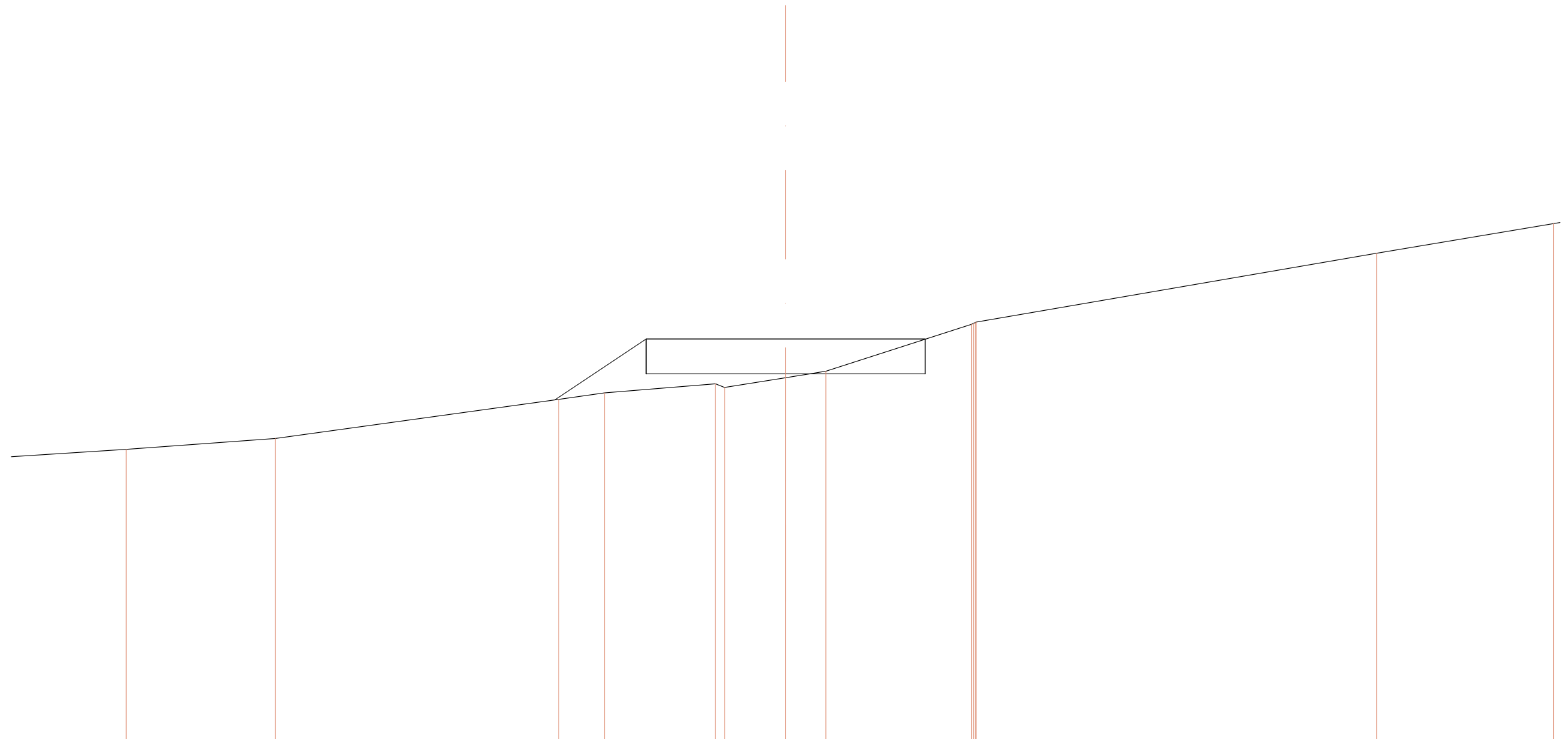
SCALA 1:100

QT. RIF. 85,562

QUOTE TERRENO	89,604	89,936	89,954	90,000	90,069	90,737	90,811	90,819	90,945	91,000	90,910	91,929	92,000	92,197	92,862	93,000
DIST. PARZIALI TERRENO	3,778	0,520	0,197	0,408	4,791	1,053	0,123	0,184	0,224	0,217	3,775	0,272	1,086	3,864	0,680	0,931
QUOTE PROGETTO					90,380	90,954	91,454	90,954			91,454	90,954	91,307			
DIST. PARZIALI PROGETTO					1,611	2,000	2,000	0,220								

SCAVI E BONIFICHE	
STERRO	0,386 mq
RILEVATI	
RILEVATO	0,783 mq
SOVRASTRUTTURA STRADALE	
CASSONETTO	4,000 m

SEZIONE N. : 50
 QT. PROGETTO : 91,772
 DIST. PROG. : 335,142
 DIST. PREC. : 5,955
 DIST. SUCC. : 5,955



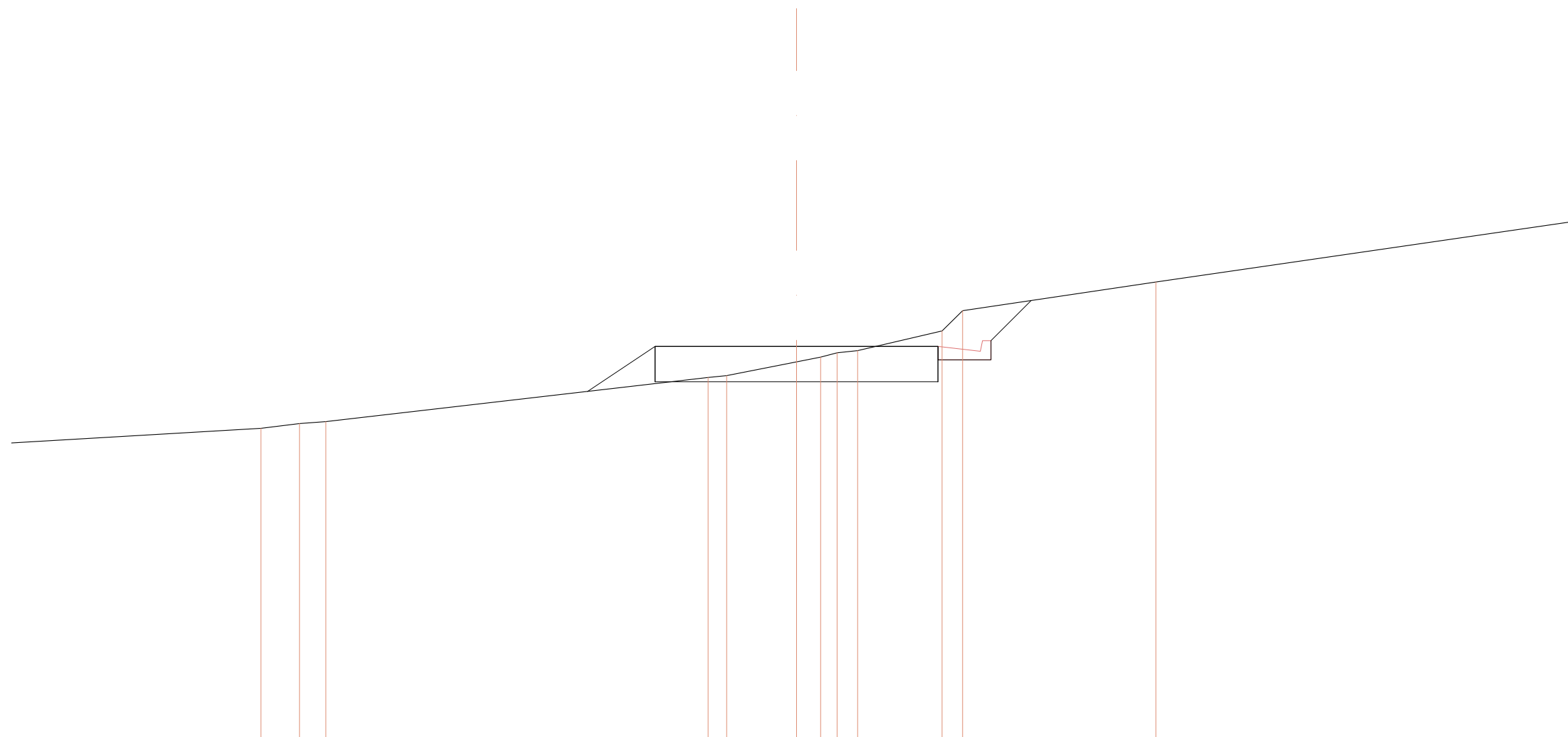
SCALA 1:100

QT. RIF. 86,033

QUOTE TERRENO	90,191	90,347	90,907	91,000	91,131	91,077	91,218	91,311	91,584	93,000	93,425
DIST. PARZIALI TERRENO	2,141	4,057	0,658	1,593	0,123	0,877	0,577	2,089	5,741	2,540	
QUOTE PROGETTO			90,900	91,272	91,272		91,272		91,772		
DIST. PARZIALI PROGETTO			1,308	2,000	2,000						

SCAVI E BONIFICHE	
STERRO	1,795 mq
RILEVATI	
RILEVATO	0,254 mq
SOVRASTRUTTURA STRADALE	
CASSONETTO	4,000 m
MANUFATTI	
CANALETTA	0,131 mq

SEZIONE N. : 51
 QT. PROGETTO : 92,090
 DIST. PROG. : 341,097
 DIST. PREC. : 5,955
 DIST. SUCC. : 8,903



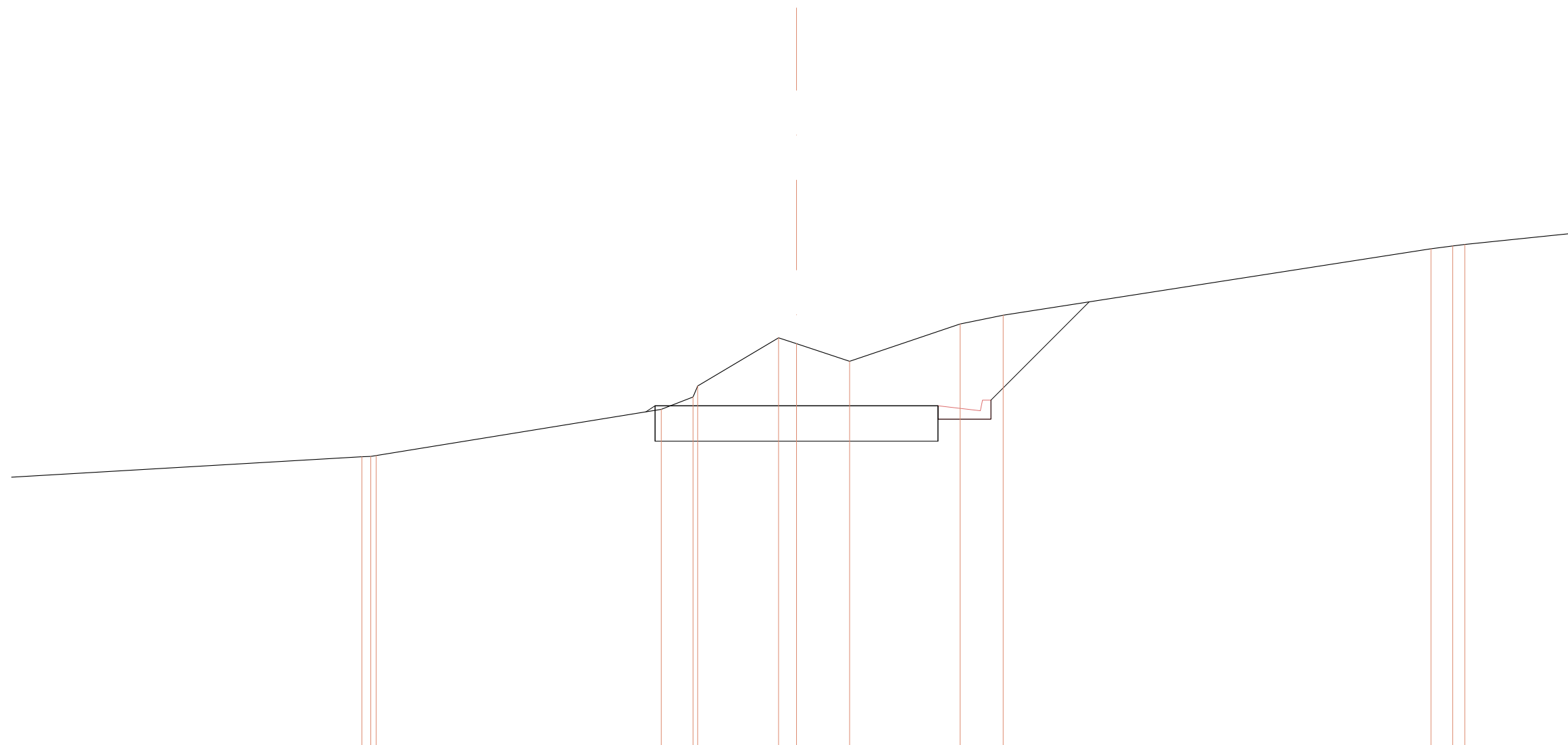
SCALA 1:100

QT. RIF. 86,561

QUOTE TERRENO		90,932	91,000	91,027		91,650	91,676	91,871	91,938	92,000	92,030	92,308	92,594	93,000		
DIST. PARZIALI TERRENO	4,089	0,546	0,372	5,408	0,261	0,988	0,342	0,234	0,289	1,195	0,290	2,733	6,441			
QUOTE PROGETTO		91,454	91,550	92,090		91,590					92,090	91,900	91,590	91,900	92,170	92,738
DIST. PARZIALI PROGETTO		0,954	2,000	2,000	0,600	0,150	0,568									

SCAVI E BONIFICHE	
STERRO	6,403 mq
RILEVATI	
RILEVATO	0,004 mq
SOVRASTRUTTURA STRADALE	
CASSONETTO	4,000 m
MANUFATTI	
CANALETTA	0,131 mq

SEZIONE N. : 52
 QT. PROGETTO : 92,721
 DIST. PROG. : 350,000
 DIST. PREC. : 8,903
 DIST. SUCC. : 15,505



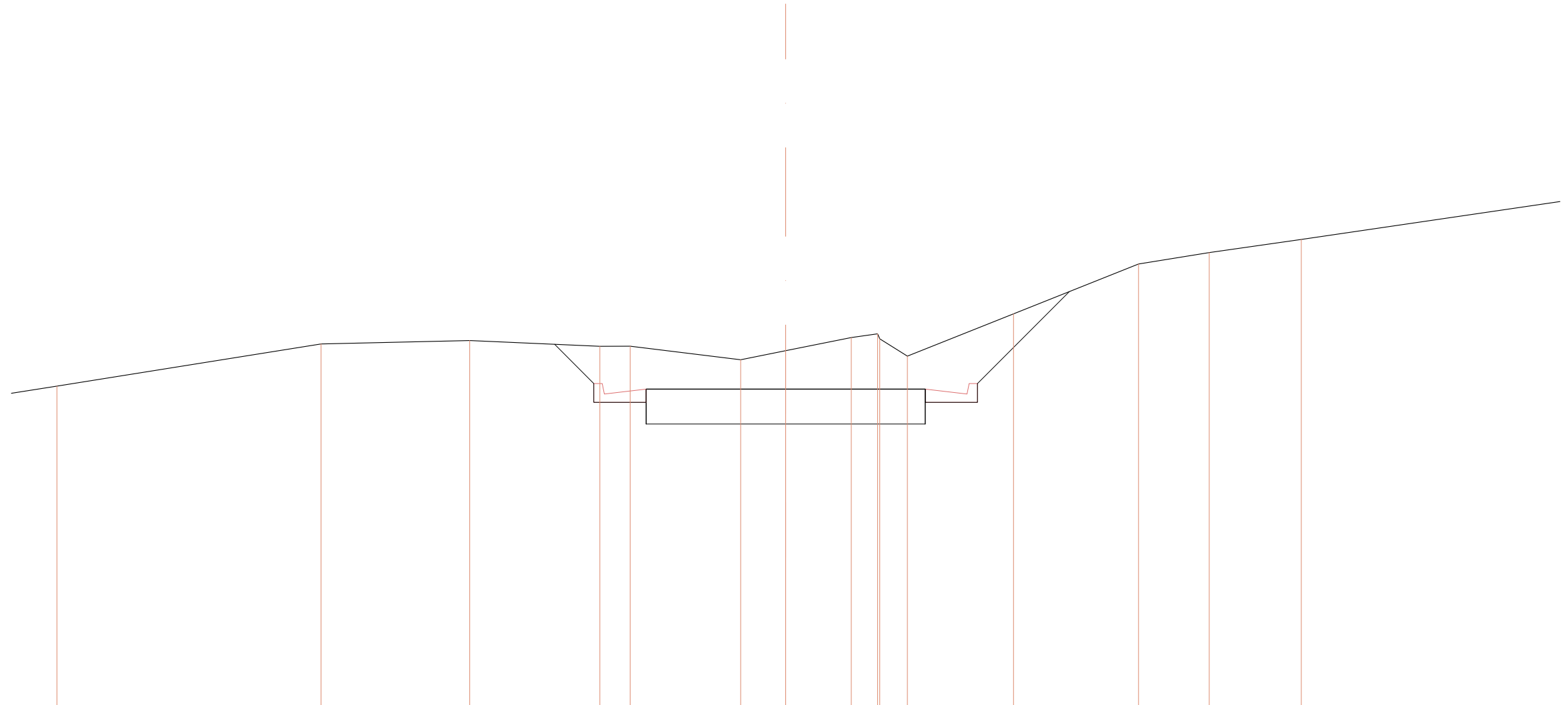
SCALA 1: 100

QT. RIF. 87,755

QUOTE TERRENO		92,000 92,005 92,017		92,670 92,844 93,000		93,682 93,598	93,350		93,877 94,000		94,940 94,979 95,000	
DIST. PARZIALI TERRENO	5,790	0,156	4,031	0,450	1,144	0,253	0,751	1,563	0,609	6,049	0,307 0,172	2,718
QUOTE PROGETTO				92,634 92,221 92,721		92,221		92,721 92,531 92,221	92,531 92,801		94,189	
DIST. PARZIALI PROGETTO				0,129	2,000		2,000	0,600	0,150	1,388		

SCAVI E BONIFICHE	
STERRO	6,238 mq
SOVRASTRUTTURA STRADALE	
CASSONETTO	4,000 m
MANUFATTI	
CANALETTA	0,262 mq

SEZIONE N. : 53
 QT. PROGETTO : 94,209
 DIST. PRG. : 365,505
 DIST. PREC. : 15,505
 DIST. SUCC. : 2,522

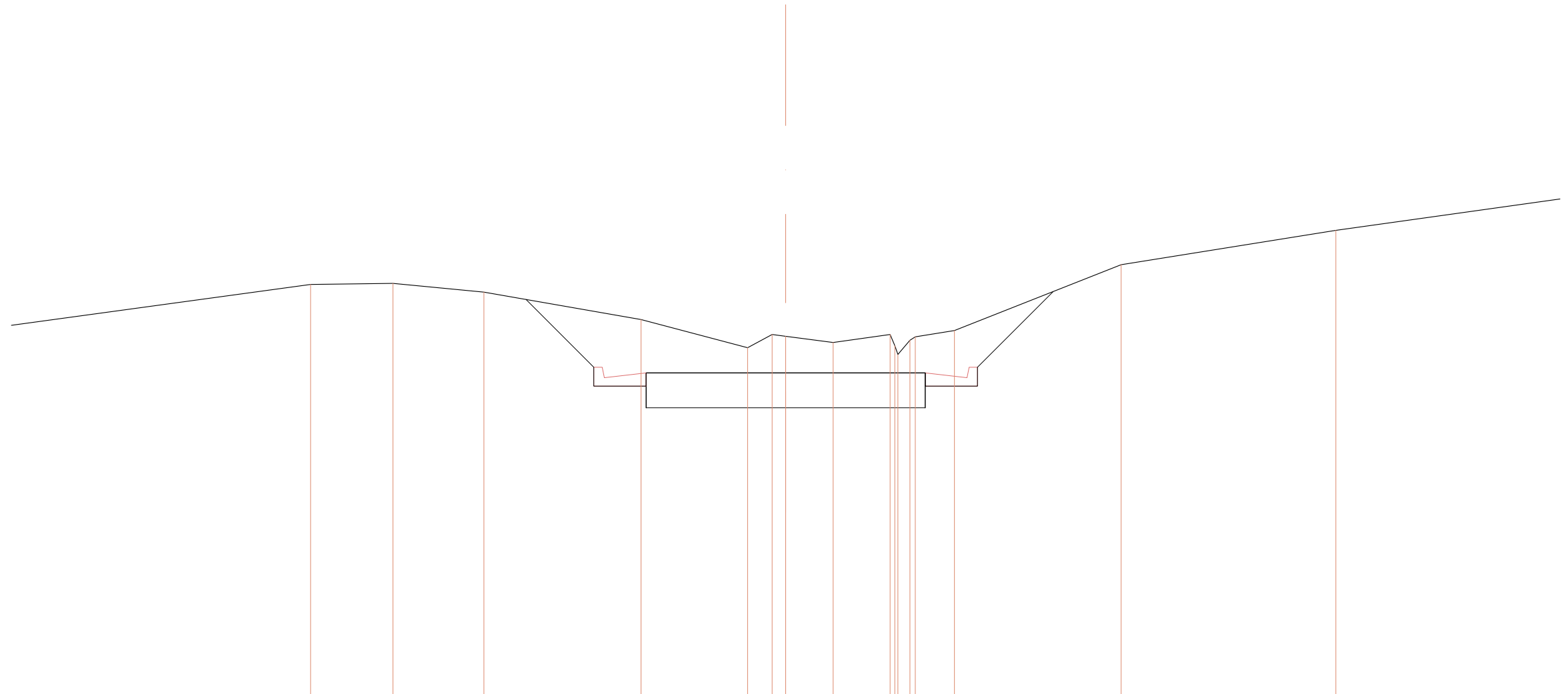


SCALA 1:100
 QT. RIF. 89,512

QUOTE TERRENO	94,251	94,855	94,904	94,822	94,823	94,629	94,758	94,948	95,000	94,929	94,681	95,286	96,000	96,164	96,353
DIST. PARZIALI TERRENO	3,785	2,132	1,866	0,434	1,584	0,645	0,941	0,378	0,395	1,522	1,793	1,013	1,320	4,421	
QUOTE PROGETTO				94,851	94,289	94,019	94,019	93,709	94,209	94,019	93,709	94,019	94,019	94,289	95,605
DIST. PARZIALI PROGETTO				0,562	0,150	0,600	2,000	2,000	0,600	0,150	1,316				

SCAVI E BONIFICHE	
STERRO	6,122 mq
SOVRASTRUTTURA STRADALE	
CASSONETTO	4,000 m
MANUFATTI	
CANALETTA	0,262 mq

SEZIONE N. : 54
 QT. PROGETTO : 94,451
 DIST. PROG. : 368,027
 DIST. PREC. : 2,522
 DIST. SUCC. : 2,523



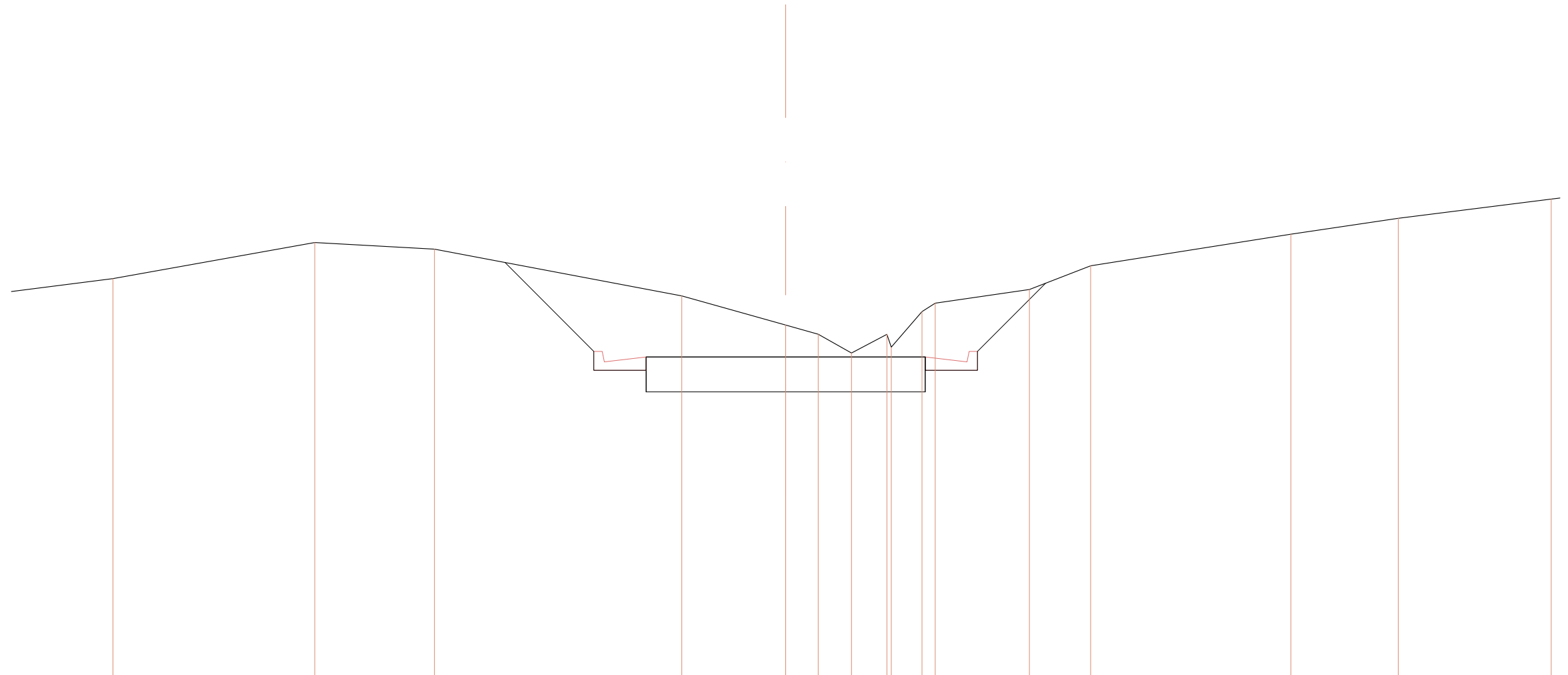
SCALA 1:100

QT. RIF. 89,839

QUOTE TERRENO		95,718	95,733	95,608	95,215	94,810	95,000	94,975	94,886	95,000	94,841	94,715	94,918	94,967	95,057	96,000	96,493
DIST. PARZIALI TERRENO	5,258	1,181	1,303	2,253	1,528	0,351	0,194	0,681	0,815	0,174	0,560	2,390	3,079	3,303			
QUOTE PROGETTO				95,502	94,531	94,261	94,261	93,951		94,451	94,261	93,951	94,261	94,531	95,616		
DIST. PARZIALI PROGETTO				0,971	0,150	0,600	2,000	2,000	0,600	0,150	1,085						

SCAVI E BONIFICHE	
STERRO	6,739 mq
SOVRASTRUTTURA STRADALE	
CASSONETTO	4,000 m
MANUFATTI	
CANALETTA	0,262 mq

SEZIONE N. : 55
 QT. PROGETTO : 94,693
 DIST. PRG. : 370,550
 DIST. PREC. : 2,523
 DIST. SUCC. : 4,450

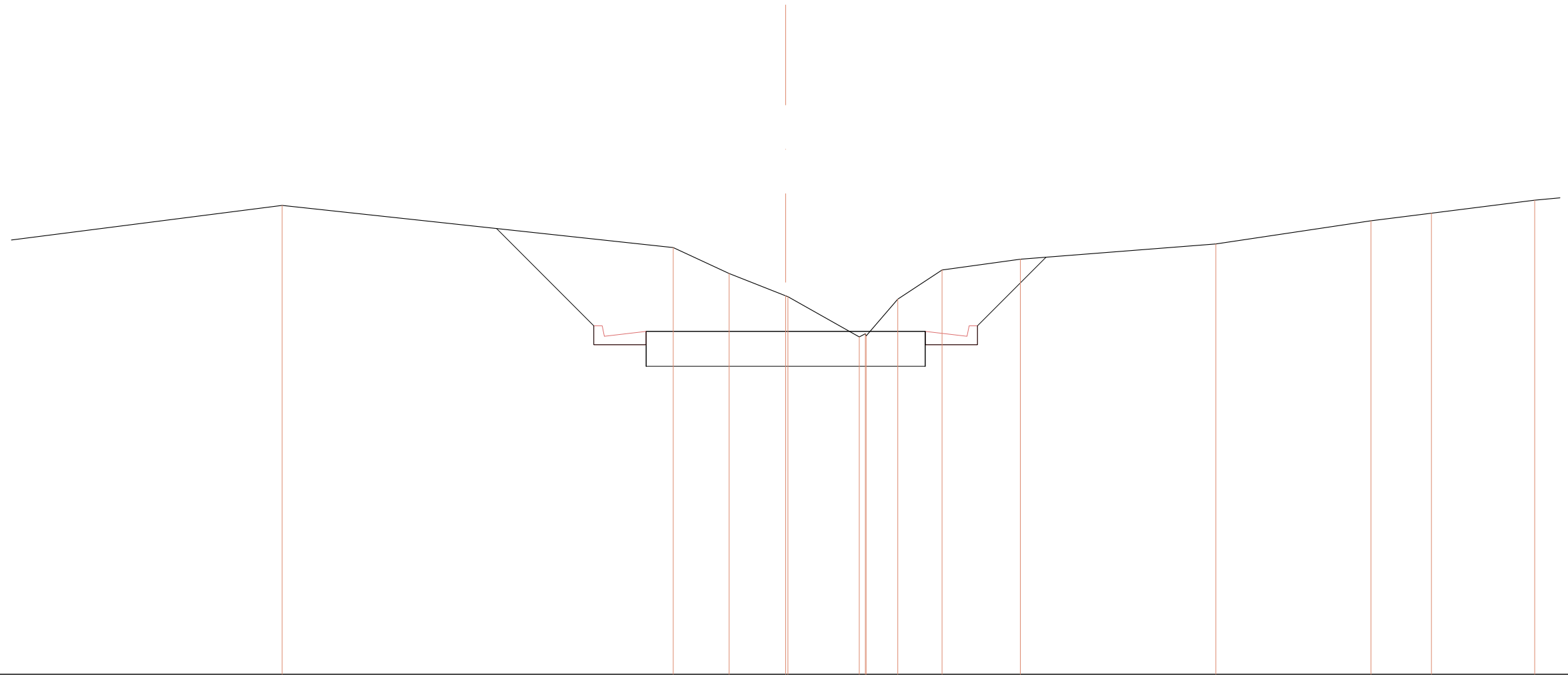


SCALA 1:100
 QT. RIF. 89,966

QUOTE TERRENO	95,816	96,332	96,238	95,569	95,150	95,019	94,750	95,018	94,834	95,343	95,464	95,660	96,000	96,451	96,681	96,955
DIST. PARZIALI TERRENO	2,893	1,715	3,546	1,490	0,467	0,477	0,508	0,439	0,190	1,351	0,876	2,871	1,540	2,193		
QUOTE PROGETTO				96,047	94,773	94,503	94,503	94,193	94,693	94,503	94,193	94,503	94,503	94,773	95,750	
DIST. PARZIALI PROGETTO				1,274	0,150	0,600	2,000	2,000	0,600	0,150	0,977					


SCAVI E BONIFICHE	
STERRO	7,583 mq
SOVRASTRUTTURA STRADALE	
CASSONETTO	4,000 m
MANUFATTI	
CANALETTA	0,262 mq

SEZIONE N. : 56
 QT. PROGETTO : 95,120
 DIST. PRG. : 375,000
 DIST. PREC. : 4,450
 DIST. SUCC. : 25,000



SCALA 1:100

QT. RIF. 90,208



QUOTE TERRENO		96,925				96,321	95,949	95,630 95,617	95,041 95,087 95,055	95,583	96,000	96,154	96,373	96,704	96,813	97,000
DIST. PARZIALI TERRENO	5,122		5,608		0,800	0,811	1,023	0,087	0,454	0,635	1,123	2,803	2,223	0,868	1,479	
QUOTE PROGETTO			96,594	95,200 94,930 94,930	94,620 94,930 95,120	94,620			95,120 94,930 94,620	94,930 94,930 95,200	96,183					
DIST. PARZIALI PROGETTO			1,394	0,150 0,600	2,000		2,000		0,600	0,150	0,983					

RILEVATI	
RILEVATO	5,756 mq

SOVRASTRUTTURA STRADALE	
CASSONETTO	4,000 m

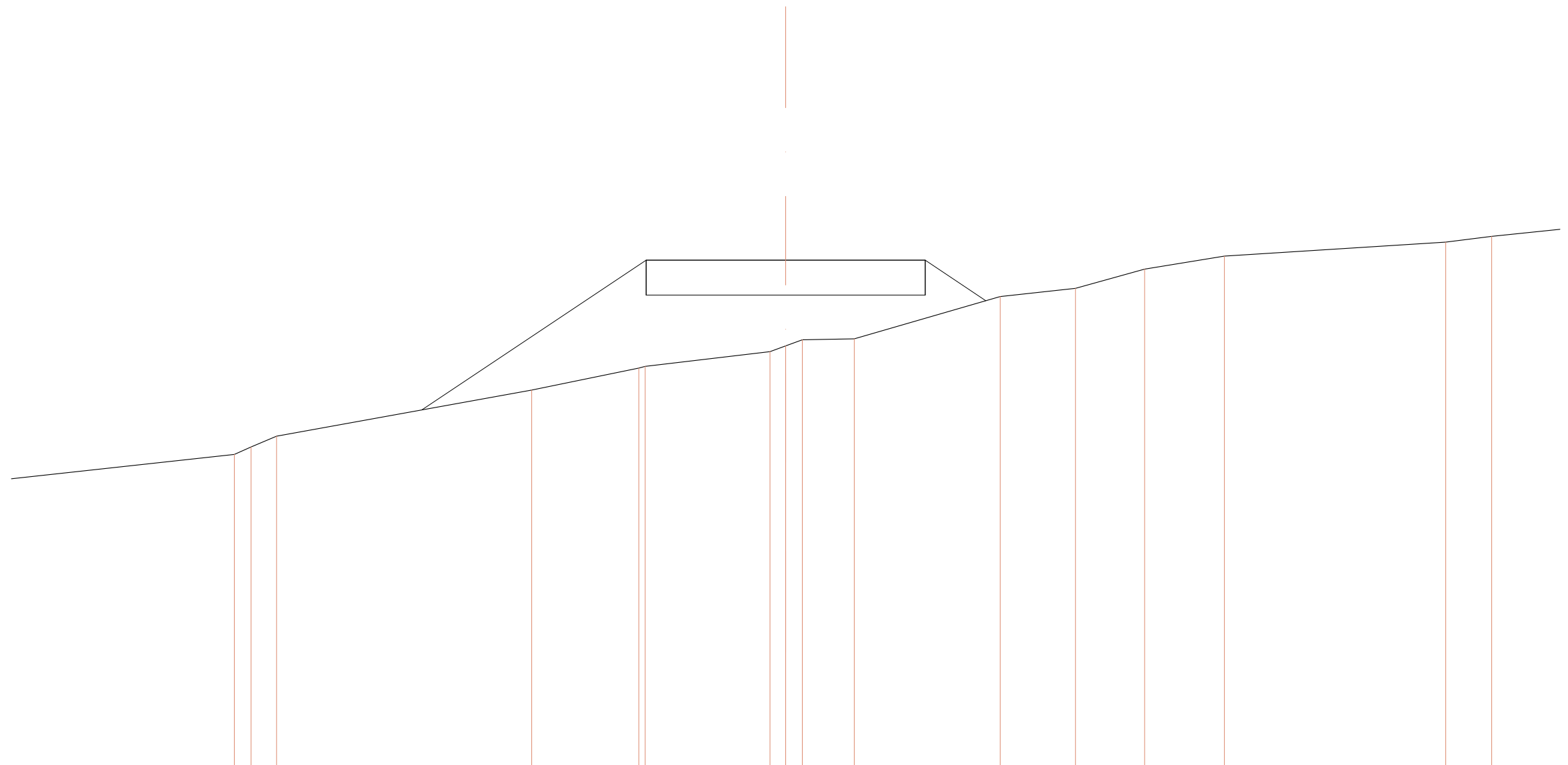
SEZIONE N. : 57

QT. PROGETTO : 97,520

DIST. PROG. : 400,000

DIST. PREC. : 25,000

DIST. SUCC. : 3,390




SCALA 1:100

QT. RIF. 90,280

QUOTE TERRENO		94,738	94,845	95,000		95,661	95,975	96,000	96,210	96,293	96,380	96,395		97,000	97,118	97,392	97,579		97,780	97,862
DIST. PARZIALI TERRENO	3,838	0,241	0,364		3,658		1,536	0,092	1,788	0,225	0,239	0,744	2,092	1,080	0,991	1,144		3,173	0,659	1,343
QUOTE PROGETTO					95,377			97,050	97,050					97,520	97,020		96,941			
DIST. PARZIALI PROGETTO						3,214			2,000			2,000		0,869						

RILEVATI	
RILEVATO	4,469 mq
SOVRASTRUTTURA STRADALE	
CASSONETTO	4,000 m

SEZIONE N. : 58
 QT. PROGETTO : 97,846
 DIST. PROG. : 403,390
 DIST. PREC. : 3,390
 DIST. SUCC. : 4,596

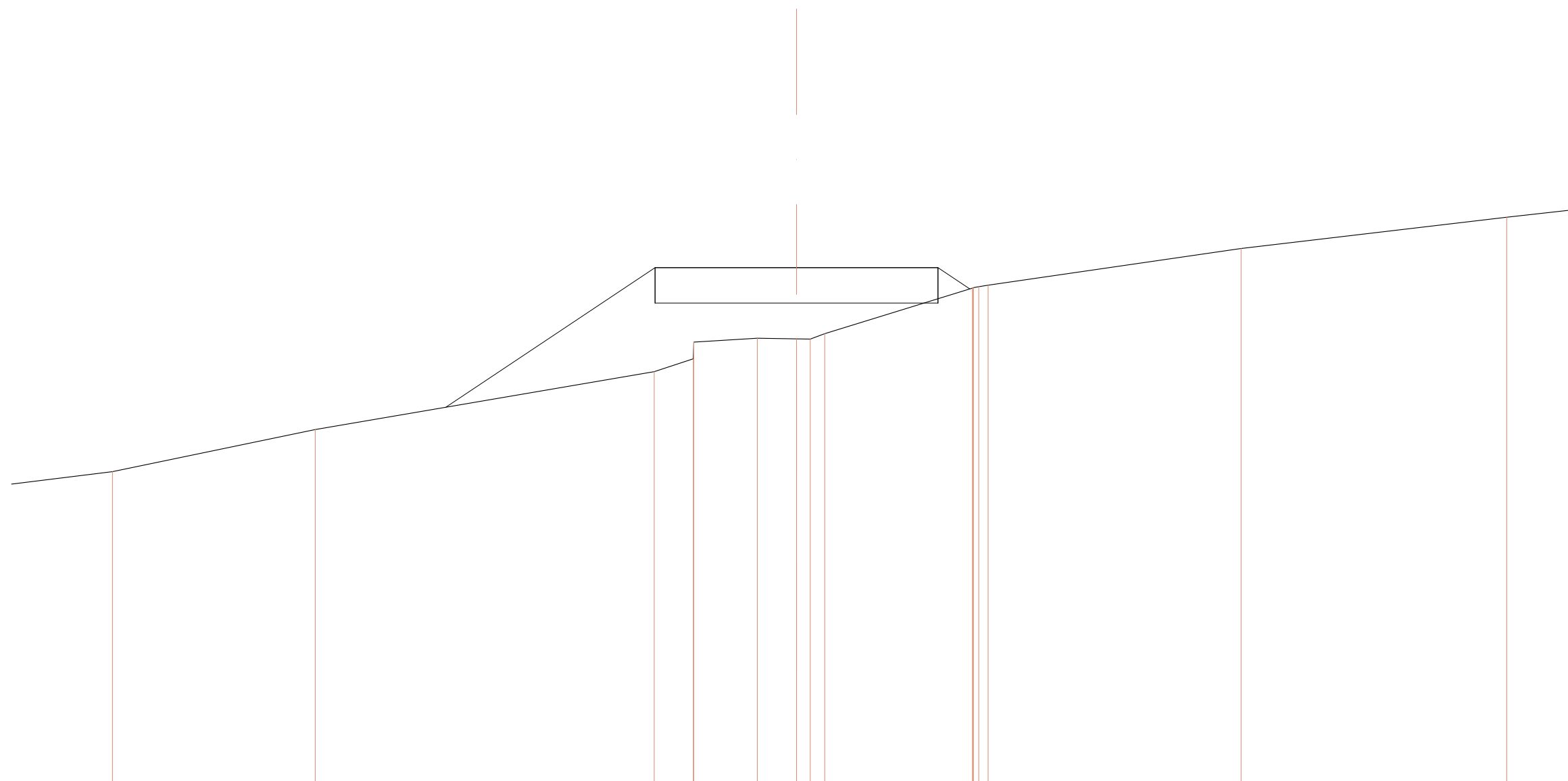


SCALA 1:100
 QT. RIF. 90,582

QUOTE TERRENO	94,759	94,976 95,000	95,212	96,000	96,289	96,555	96,650	96,848	97,000	97,193	97,644	97,949	97,978	98,000
DIST. PARZIALI TERRENO	0,487	1,175	4,194	1,880	0,838	0,921	0,685	0,525	1,772	1,626	1,876	0,462	0,721	4,696
QUOTE PROGETTO				95,884		97,346 97,846		97,346		97,846 97,346	97,327			
DIST. PARZIALI PROGETTO				2,941		2,000		2,000		0,779				

SCAVI E BONIFICHE	
STERRO	0,006 mq
RILEVATI	
RILEVATO	3,998 mq
SOVRASTRUTTURA STRADALE	
CASSONETTO	4,000 m

SEZIONE N. : 59
 QT. PROGETTO : 98,287
 DIST. PROG. : 407,986
 DIST. PREC. : 4,596
 DIST. SUCC. : 4,596



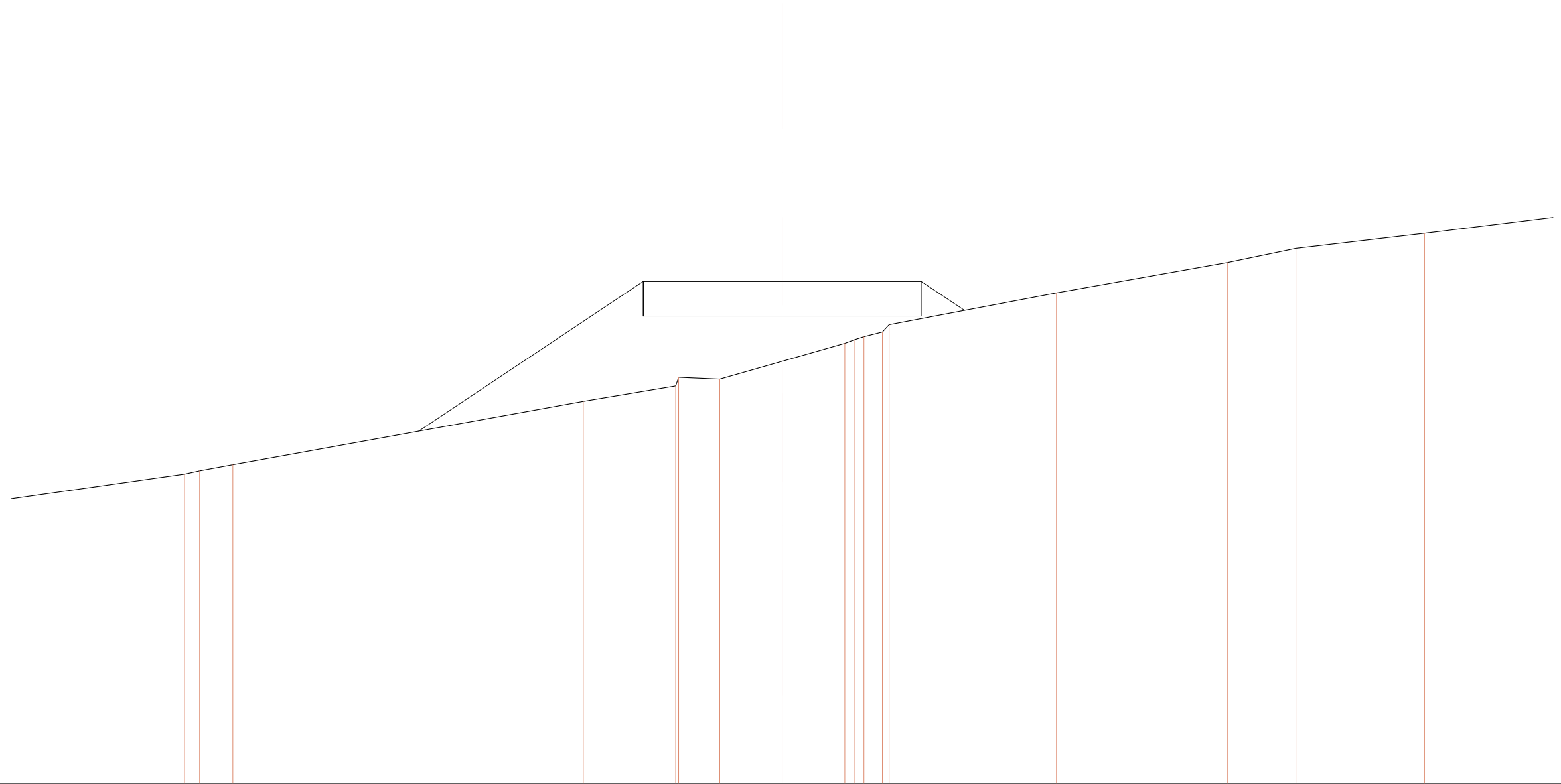
SCALA 1:100

QT. RIF. 91,024

QUOTE TERRENO	95,404	96,000	96,817	97,000 97,234	97,291	97,281 97,278 97,354	97,986 97,000 98,000 98,017 98,040	98,557	99,000
DIST. PARZIALI TERRENO	2,867	4,794	0,554	0,897	0,555	0,194 0,206	0,133	3,577	3,757
QUOTE PROGETTO		96,315	97,787 98,287	97,787		98,287 97,787	97,986		
DIST. PARZIALI PROGETTO		2,957	2,000	2,000	0,451				

RILEVATI	
RILEVATO	5,167 mq
SOVRASTRUTTURA STRADALE	
CASSONETTO	4,000 m

SEZIONE N. : 60
 QT. PROGETTO : 98,729
 DIST. PROG. : 412,582
 DIST. PREC. : 4,596
 DIST. SUCC. : 12,418



SCALA 1:100

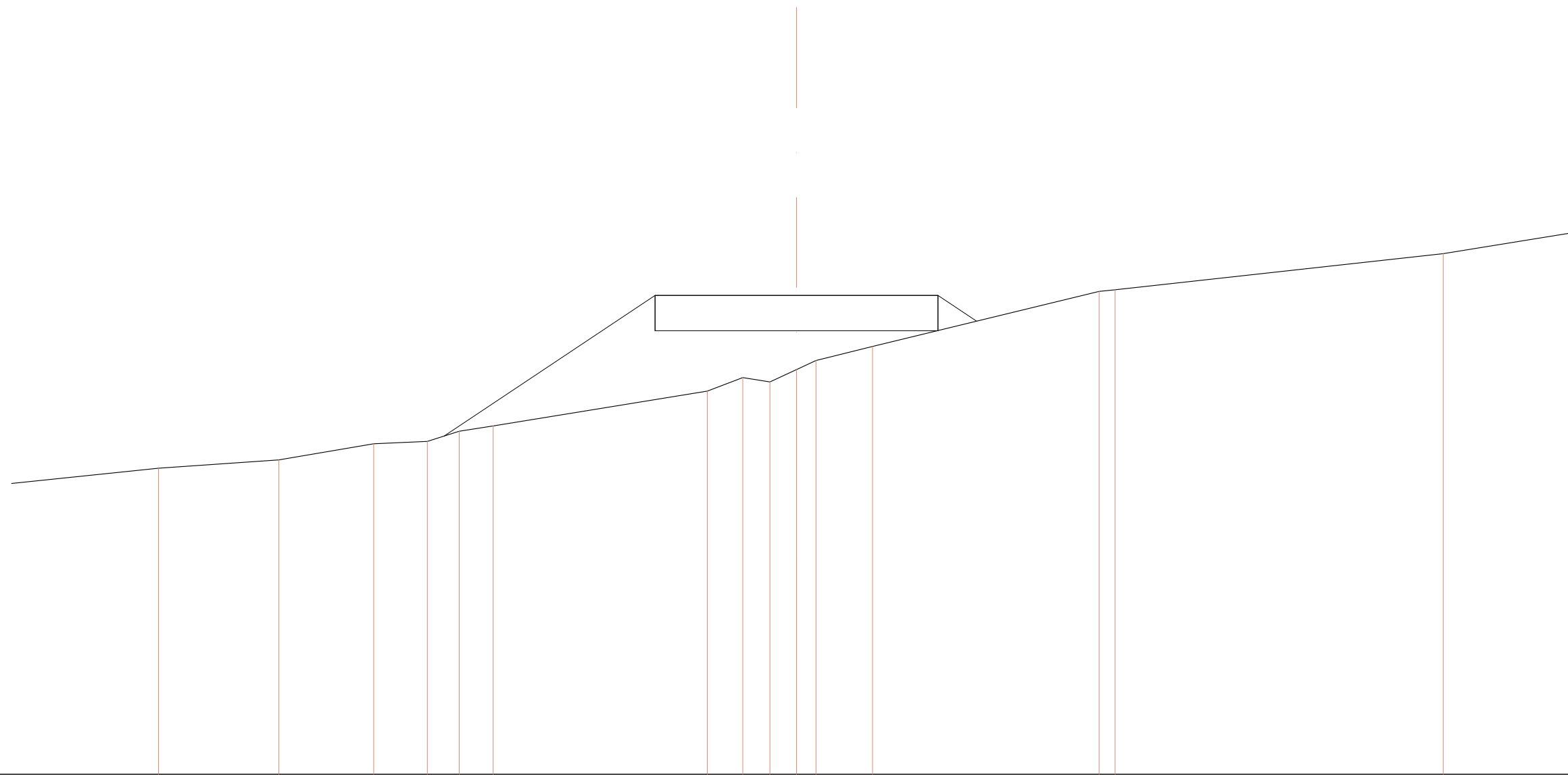
QT. RIF. 91,498

QUOTE TERRENO	95,951 96,000 96,087	97,000	97,223 97,346	97,320	97,577	97,836 97,887 97,931	98,000 98,105	98,562	99,000	99,204	99,421	
DIST. PARZIALI TERRENO	0,217 0,478	5,047	1,330	0,592	0,899	0,903	0,134 0,141 0,266 0,096	2,410	2,462	0,986	1,853	3,281
QUOTE PROGETTO		96,571	98,259 98,729		98,229		98,729 98,229	98,311				
DIST. PARZIALI PROGETTO		3,234	2,000		2,000		0,626					

RILEVATI	
RILEVATO	4,345 mq

SOVRASTRUTTURA STRADALE	
CASSONETTO	4,000 m

SEZIONE N. : 61
 QT. PROGETTO : 99,921
 DIST. PRG. : 425,000
 DIST. PREC. : 12,418
 DIST. SUCC. : 25,000



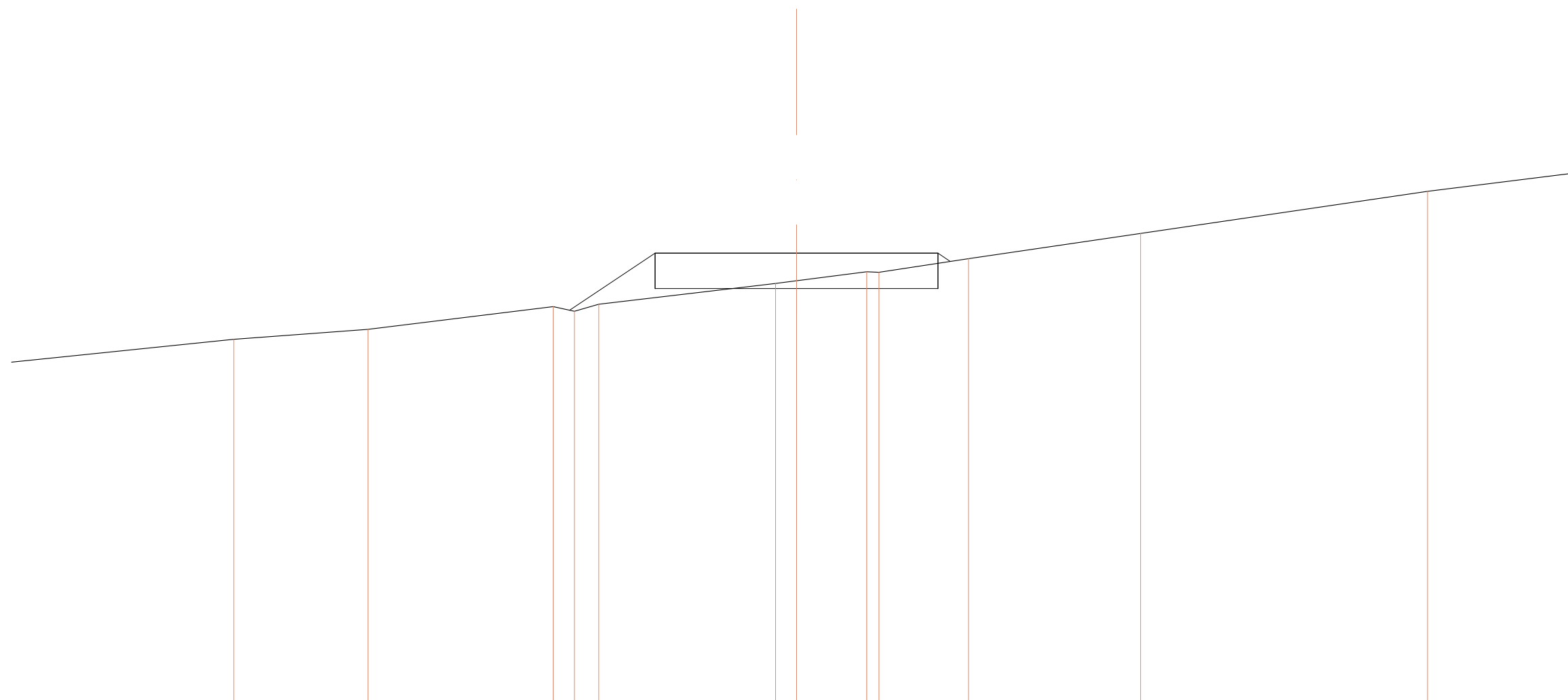
SCALA 1:100

QT. RIF. 93,148

QUOTE TERRENO		97,477	97,594	97,823	97,856	98,000	98,075		98,566	98,758	98,697	98,872	99,000	99,199		99,977	100,000		100,511
DIST. PARZIALI TERRENO	2,745	1,702	1,340	0,759	0,451	0,480		3,027	0,501	0,384	0,376	0,275	0,800		3,203	0,227		4,639	3,023
QUOTE PROGETTO				97,932					99,421	99,921		99,421			99,921	99,421		99,556	
DIST. PARZIALI PROGETTO							2,981			2,000			2,000		0,546				

SCAVI E BONIFICHE	
STERRO	0,507 mq
RILEVATI	
RILEVATO	0,453 mq
SOVRASTRUTTURA STRADALE	
CASSONETTO	4,000 m

SEZIONE N. : 63
 QT. PROGETTO : 104,721
 DIST. PROG. : 475,000
 DIST. PREC. : 25,000
 DIST. SUCC. : 12,306




SCALA 1: 100

QT. RIF. 98,238

QUOTE TERRENO		103,505		103,646		103,967	103,901	104,000		104,294	104,332	104,459	104,452	104,645		105,000		105,595		
DIST. PARZIALI TERRENO	3,939		1,898		2,620	0,300	0,344		2,501	0,296	0,993	0,172		1,268		2,432		4,057		3,246
QUOTE PROGETTO						103,916		104,521	104,721		104,221			104,721	104,221	104,605				
DIST. PARZIALI PROGETTO							1,208		2,000		2,000			0,174						

SCAVI E BONIFICHE	
STERRO	0,310 mq
RILEVATI	
RILEVATO	0,766 mq
SOVRASTRUTTURA STRADALE	
CASSONETTO	4,002 m

SEZIONE N. : 64
 QT. PROGETTO : 105,903
 DIST. PROG. : 487,306
 DIST. PREC. : 12,306
 DIST. SUCC. : 12,694



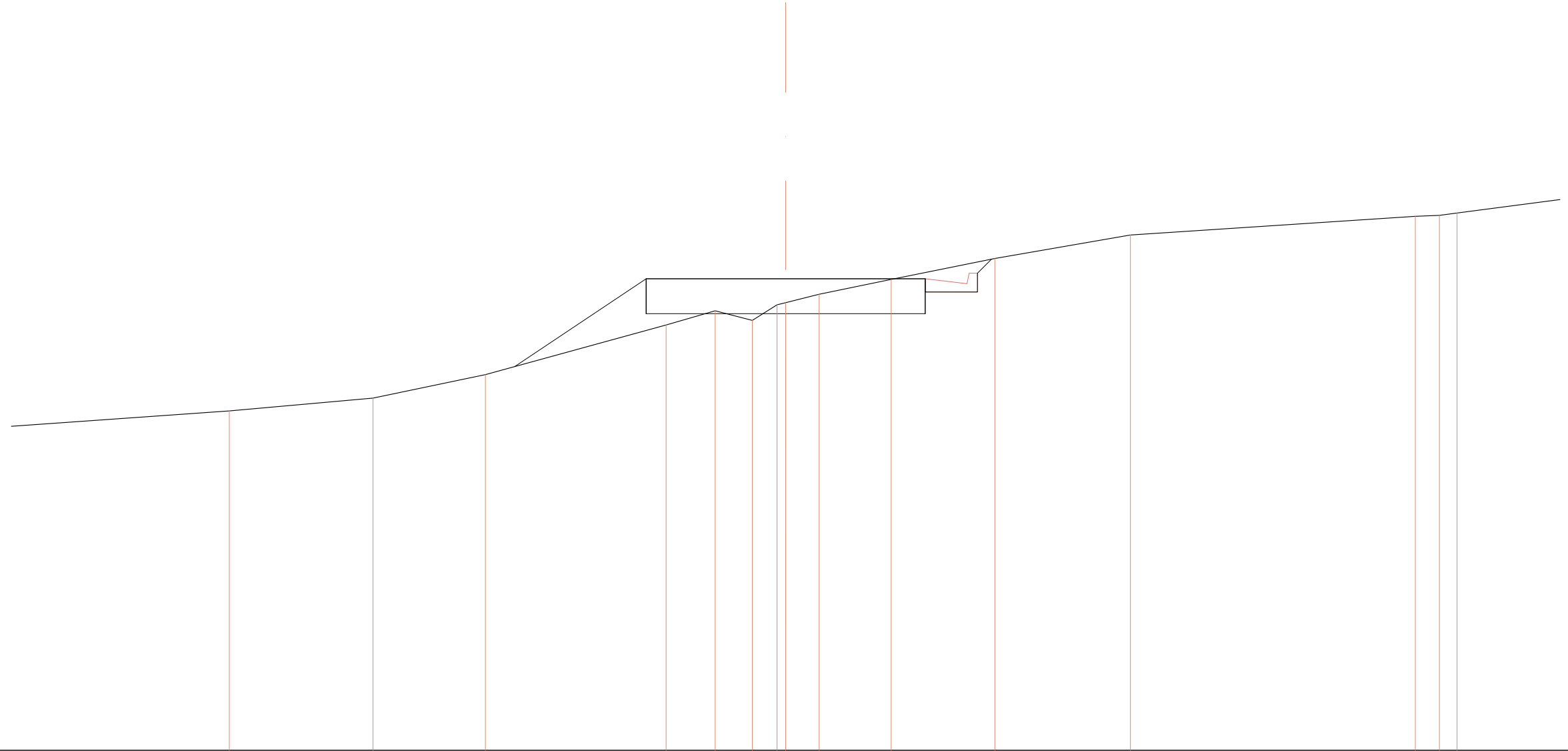
SCALA 1: 100

QT. RIF. 98,927

QUOTE TERRENO	103,886	104,000	104,147	104,307		104,865	105,000		105,291	105,427	105,439	105,468		105,650	105,704		106,000	106,195		106,466	106,605
DIST. PARZIALI TERRENO	0,703	0,773	1,219		3,830	0,716	2,501		0,719	0,134	0,321	1,474		0,181	1,637	0,790	2,349		0,943		6,016
QUOTE PROGETTO							105,000			105,403	105,903				105,903	105,403					
DIST. PARZIALI PROGETTO							1,355		2,001		2,001				0,229						

SCAVI E BONIFICHE	
STERRO	1,083 mq
RILEVATI	
RILEVATO	0,828 mq
SOVRASTRUTTURA STRADALE	
CASSONETTO	4,000 m
MANUFATTI	
CANALETTA	0,131 mq

SEZIONE N. : 66
 QT. PROGETTO : 107,373
 DIST. PROG. : 502,613
 DIST. PREC. : 2,613
 DIST. SUCC. : 6,095




SCALA 1: 100

QT. RIF. 100,618

QUOTE TERRENO	105,258	105,480	105,664	106,000	106,711	106,914	106,776	107,000	107,031	107,152	107,364	107,663	108,000	108,267	108,282	108,315
DIST. PARZIALI TERRENO	3,130	2,060	1,612	2,590	0,704	0,533	0,355	0,183	0,480	1,033	1,487	1,944	4,084	0,346	0,252	0,282
QUOTE PROGETTO				106,115	106,873	107,373	106,873	107,373	106,873	107,373	107,183	107,183	107,453	107,653		
DIST. PARZIALI PROGETTO				1,886	2,000	2,000	0,600	0,190	0,201							

SCAVI E BONIFICHE	
STERRO	1,437 mq
RILEVATI	
RILEVATO	0,750 mq
SOVRASTRUTTURA STRADALE	
CASSONETTO	4,000 m
MANUFATTI	
CANALETTA	0,131 mq

SEZIONE N. : 67
 QT. PROGETTO : 107,958
 DIST. PRG. : 508,708
 DIST. PREC. : 6,095
 DIST. SUCC. : 6,095




SCALA 1:100

QT. RIF. 101,595

QUOTE TERRENO	105,862	106,000		106,766	106,986 106,965 107,000	107,263	107,448	107,501	107,643 107,666	107,805	108,000	108,194	108,484	108,975 108,988 109,000 109,041	
DIST. PARZIALI TERRENO	1,134		5,944	0,704	0,950	0,616	0,438	0,751	0,088 0,529	0,887	0,561	1,904	3,052	0,117 0,225	4,789
QUOTE PROGETTO				106,748		107,458 107,958			107,458			107,958 107,768 107,458	107,768 107,768 108,038 108,361		
DIST. PARZIALI PROGETTO					1,813		2,000			2,000		0,600	0,150 0,323		

SCAVI E BONIFICHE	
STERRO	0,986 mq
RILEVATI	
RILEVATO	0,573 mq
SOVRASTRUTTURA STRADALE	
CASSONETTO	4,000 m
MANUFATTI	
CANALETTA	0,131 mq

SEZIONE N. : 68
 QT. PROGETTO : 108,543
 DIST. PROG. : 514,803
 DIST. PREC. : 6,095
 DIST. SUCC. : 10,197



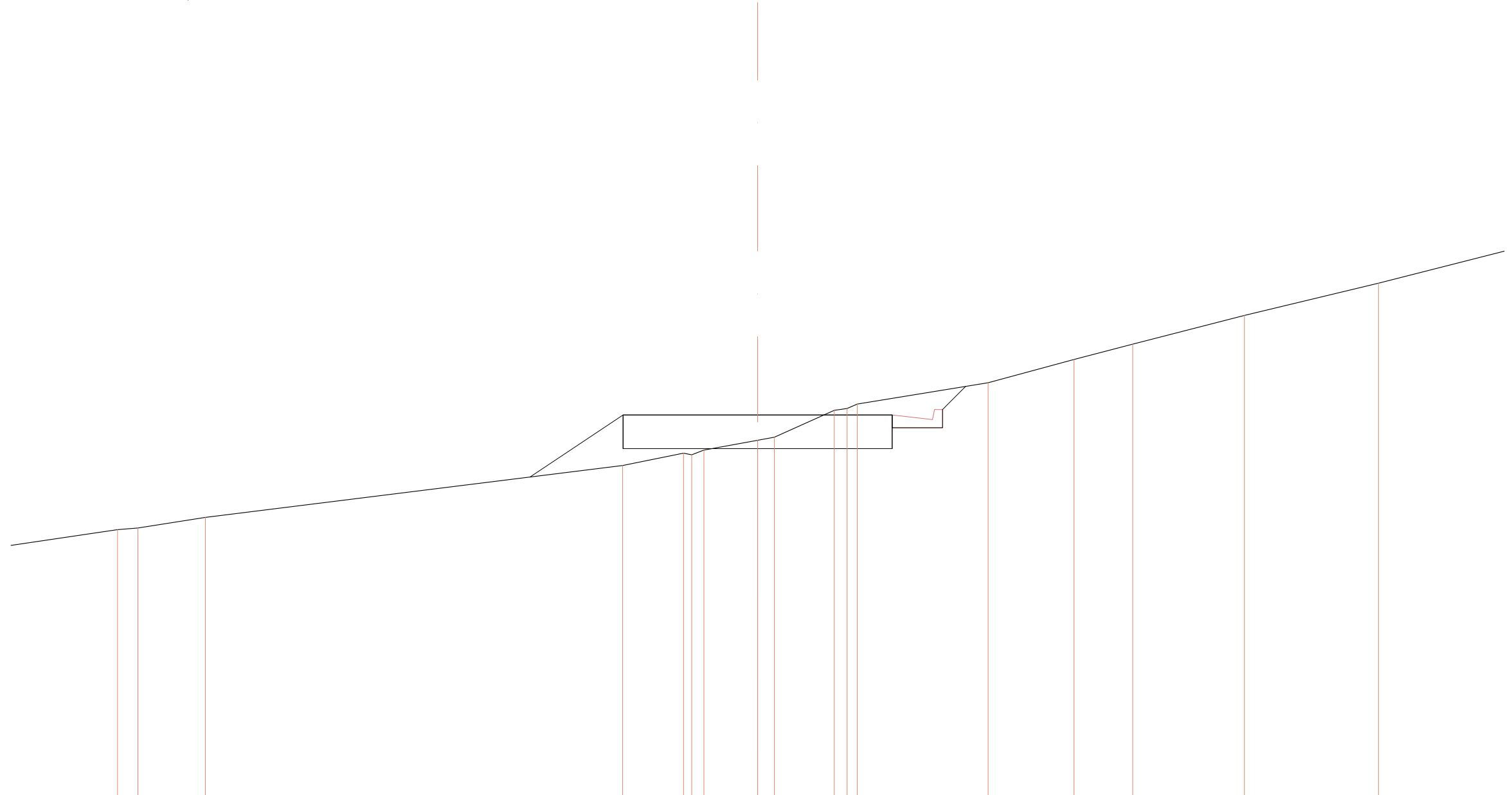
SCALA 1: 100

QT. RIF. 102,476

QUOTE TERRENO	107,000	107,740	107,900	108,000	108,079 108,096 108,094 108,161	108,430 108,459	109,000	109,836 109,967 110,000 110,090 110,049	
DIST. PARZIALI TERRENO	5,060	3,427	1,016	0,991	0,478 0,261	1,050 0,141	3,138	4,202 0,465 0,204 0,110	3,700
QUOTE PROGETTO		107,626	108,043 108,543	108,043		108,543 108,353 108,043	108,353 108,623 108,750		
DIST. PARZIALI PROGETTO		1,375	2,000	2,000	0,600	0,190 0,127			

SCAVI E BONIFICHE	
STERRO	1,400 mq
RILEVATI	
RILEVATO	0,685 mq
SOVRASTRUTTURA STRADALE	
CASSONETTO	4,000 m
MANUFATTI	
CANALETTA	0,131 mq

SEZIONE N. : 69
 QT. PROGETTO : 109,522
 DIST. PROG. : 525,000
 DIST. PREC. : 10,197
 DIST. SUCC. : 24,439

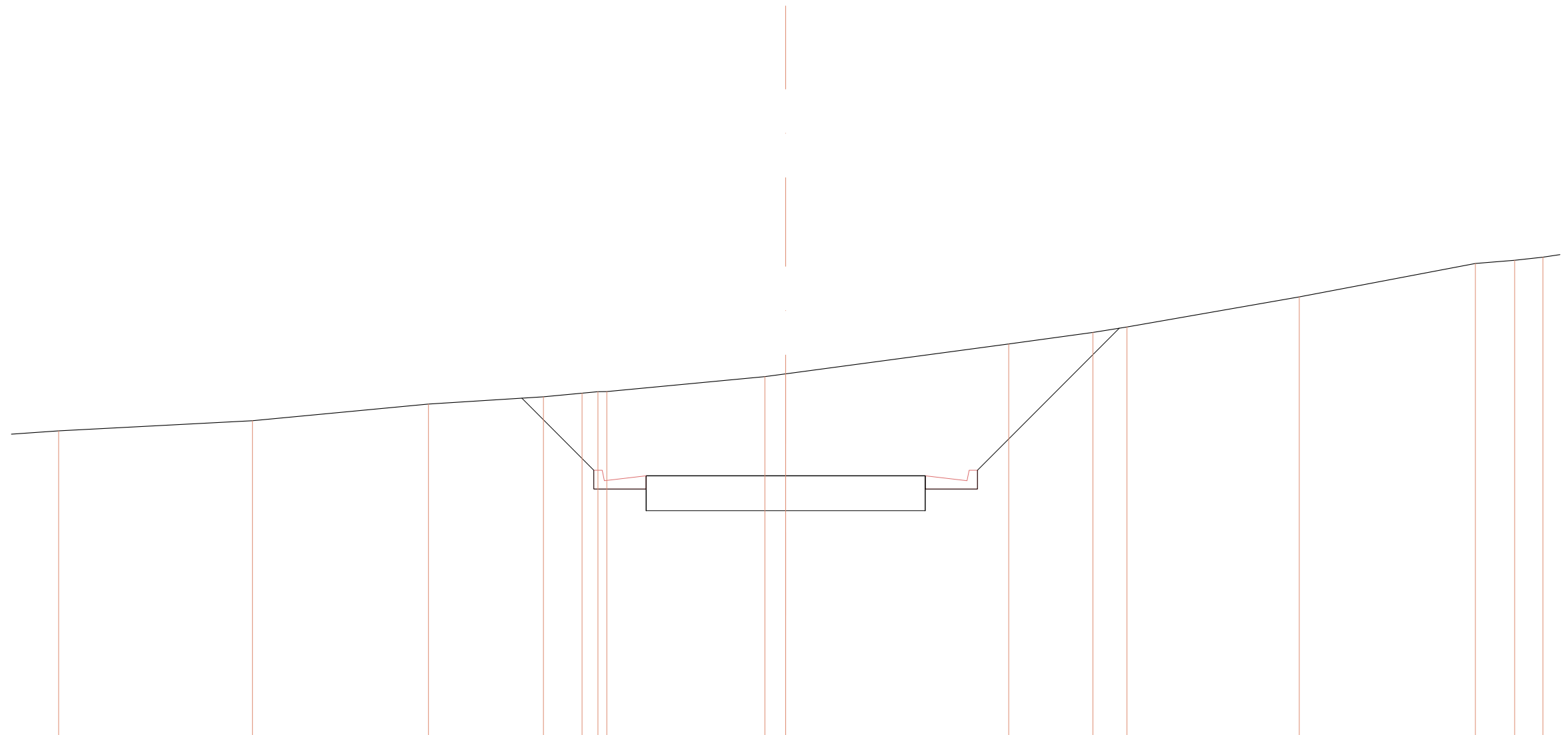


SCALA 1:100
 QT. RIF. 103,800

QUOTE TERRENO	107,818 107,842	108,000	108,770	108,954 108,929 108,904 109,000	109,146 109,192	109,590 109,617 109,664	110,000	110,345	110,573	111,000	111,479	
DIST. PARZIALI TERRENO	0,303 1,003	6,202	0,907	0,121 0,181 0,799	0,250 0,890	0,191 0,152	1,944	1,277	0,873	1,662	1,992	2,052
QUOTE PROGETTO	108,599	109,022 109,522	109,022	109,522 109,332 109,022	109,332 109,332 109,602 109,946							
DIST. PARZIALI PROGETTO	1,384	2,000	2,000	0,600	0,150 0,344							

SCAVI E BONIFICHE	
STERRO	12,791 mq
SOVRASTRUTTURA STRADALE	
CASSONETTO	4,000 m
MANUFATTI	
CANALETTA	0,262 mq

SEZIONE N. : 70
 QT. PROGETTO : 111,868
 DIST. PRG. : 549,439
 DIST. PREC. : 24,439
 DIST. SUCC. : 0,077

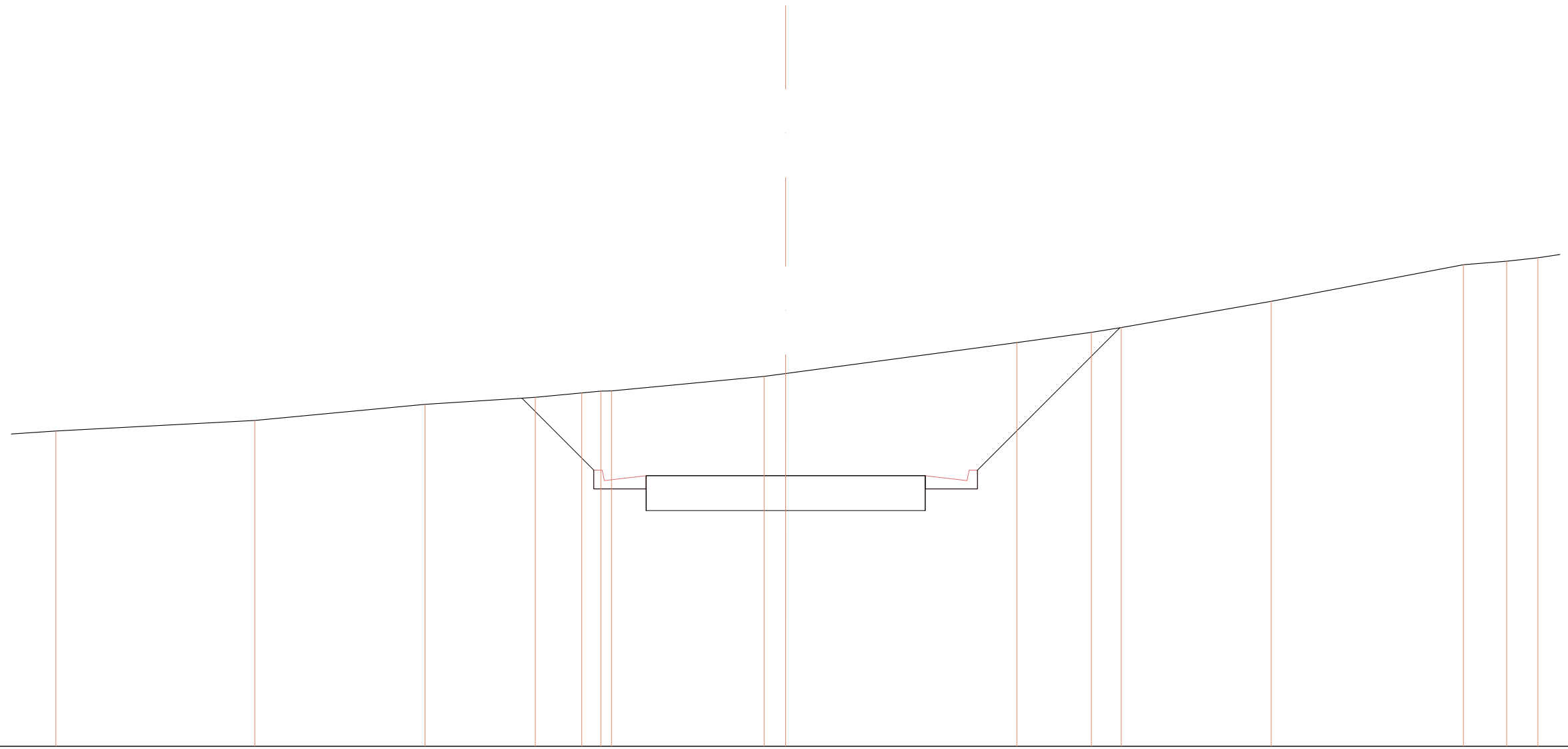


SCALA 1: 100
 QT. RIF. 107,984

QUOTE TERRENO	112,512	112,658	112,896	113,000	113,052	113,073	113,076	113,290	113,329	113,757	113,923	114,000	114,431	114,910	114,956	115,000
DIST. PARZIALI TERRENO	2,778	2,523	1,649	0,555	0,228	0,127	2,265	0,298	3,199	1,207	0,487	2,472	2,524	0,563	0,405	0,305
QUOTE PROGETTO				112,980	111,948	111,678	111,678	111,368	111,368	111,868	111,678	111,678	111,548	113,983		
DIST. PARZIALI PROGETTO				1,032	0,150	0,600	2,000	2,000	0,600	0,150	2,034					

SCAVI E BONIFICHE	
STERRO	12,814 mq
SOVRASTRUTTURA STRADALE	
CASSONETTO	4,000 m
MANUFATTI	
CANALETTA	0,262 mq

SEZIONE N. : 71
 QT. PROGETTO : 111,876
 DIST. PRG. : 549,516
 DIST. PREC. : 0,077
 DIST. SUCC. : 0,076

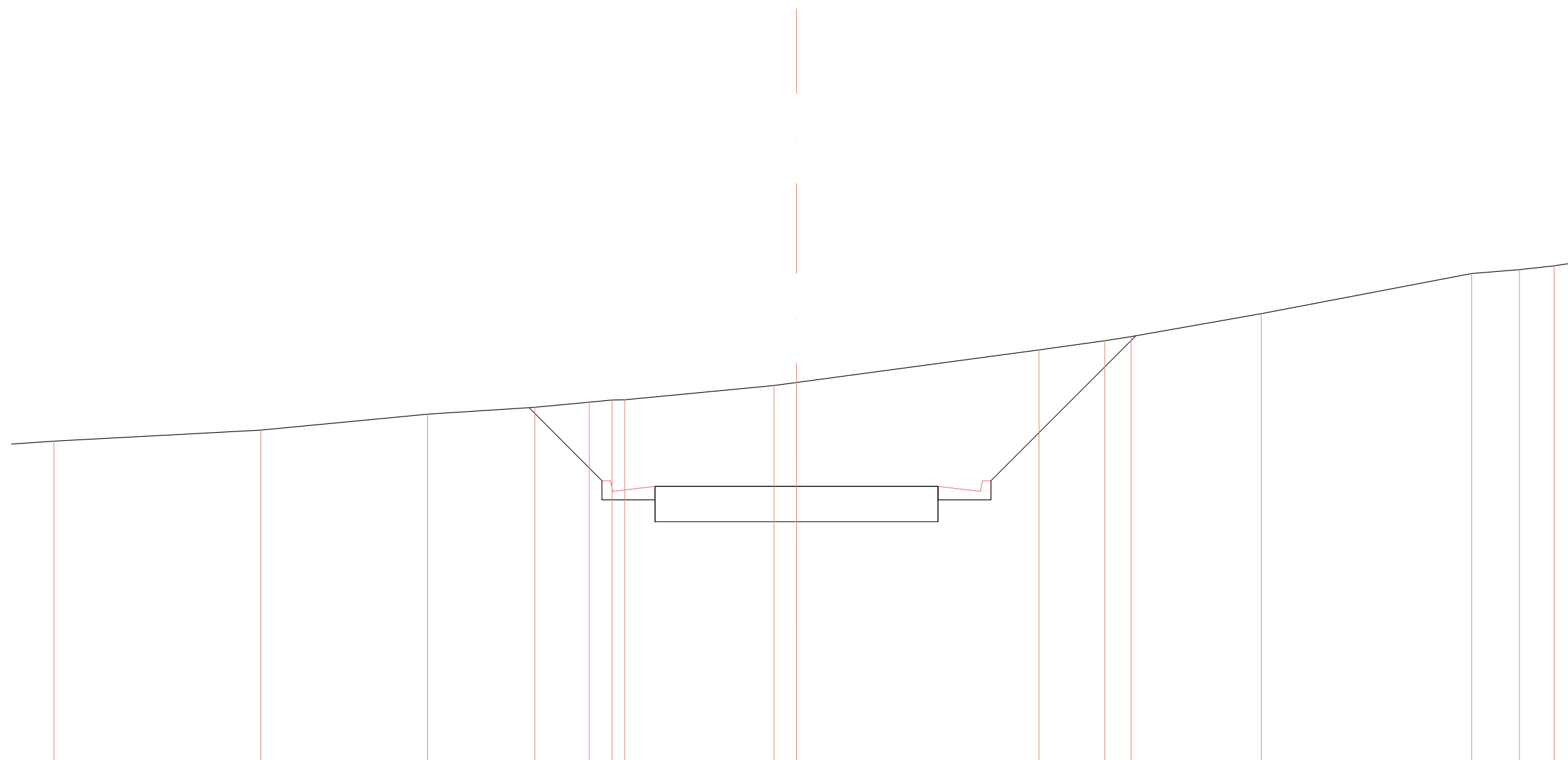


SCALA 1:100
 QT. RIF. 107,996

QUOTE TERRENO	112,517	112,668	112,899	113,000	113,062	113,088	113,091	113,299	113,340	113,784	113,932	114,000	114,376	114,901	114,951	115,000
DIST. PARZIALI TERRENO	2,852	2,439	1,582	0,664	0,275	0,153	2,187	0,309	3,314	1,069	0,429	2,149	2,755	0,621	0,448	0,338
QUOTE PROGETTO				112,988	111,956	111,686	111,686	111,376	111,376	111,876	111,686	111,686	111,956	113,997		
DIST. PARZIALI PROGETTO				1,032	0,150	0,600	2,000	2,000	0,600	0,150	2,041					

SCAVI E BONIFICHE	
STERRO	12,850 mq
SOVRASTRUTTURA STRADALE	
CASSONETTO	4,000 m
MANUFATTI	
CANALETTA	0,262 mq

SEZIONE N. : 72
 QT. PROGETTO : 111,883
 DIST. PRG. : 549,592
 DIST. PREC. : 0,076
 DIST. SUCC. : 0,408



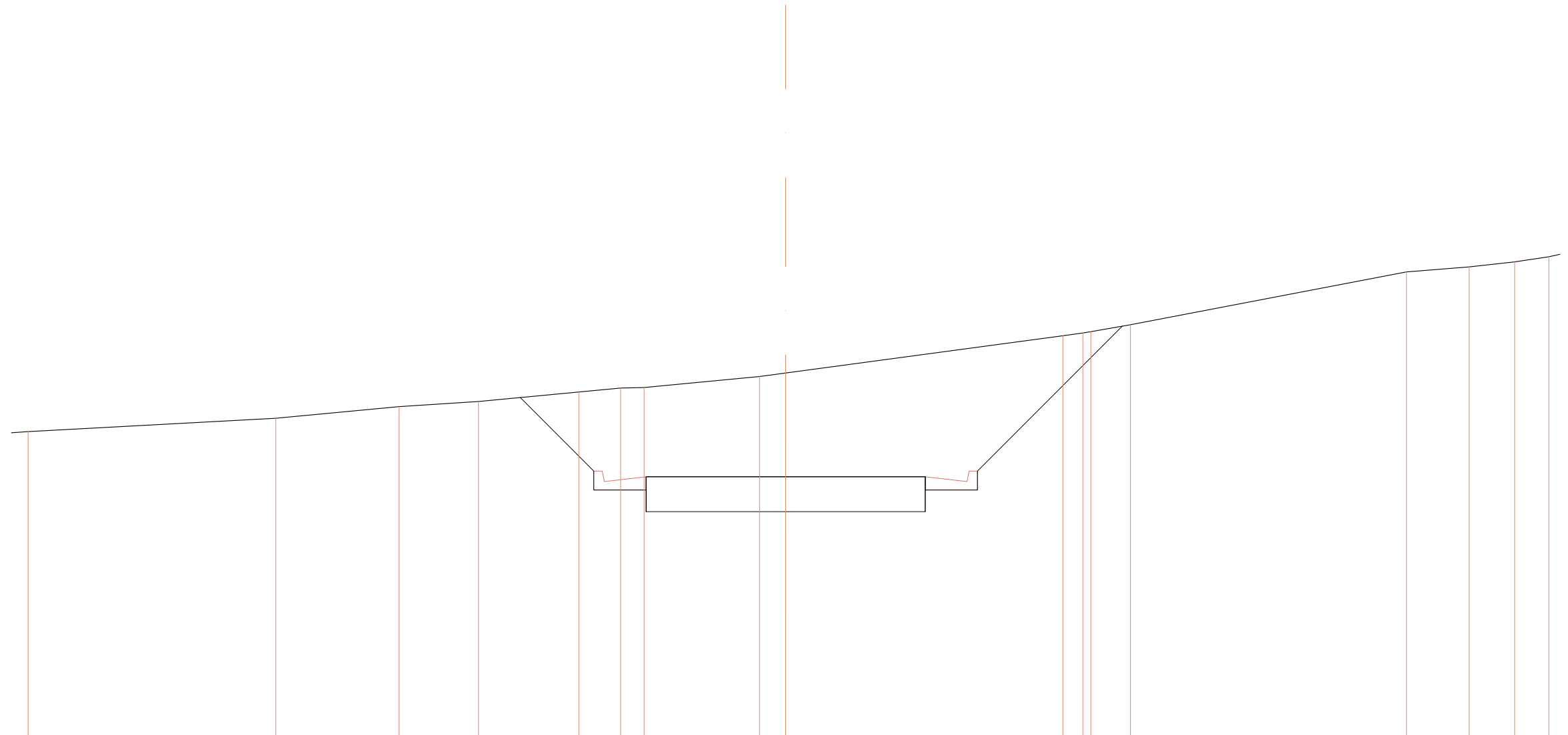
SCALA 1: 100

QT. RIF. 108,007

QUOTE TERRENO	112,522	112,679	112,903	113,000	113,073	113,103	113,107	113,308	113,351	113,812	113,941	114,000	114,323	114,891	114,946	115,000
DIST. PARZIALI TERRENO	2,925	2,357	1,518	0,770	0,321	0,180	2,110	0,319	3,429	0,932	0,371	1,840	2,976	0,676	0,489	0,370
QUOTE PROGETTO				112,995	111,963	111,693	111,693	111,383	111,383	111,883	111,693	111,693	111,963	114,012		
DIST. PARZIALI PROGETTO				1,032	0,150	0,600	2,000	2,000	0,600	0,150	2,048					

SCAVI E BONIFICHE	
STERRO	13,016 mq
SOVRASTRUTTURA STRADALE	
CASSONETTO	4,000 m
MANUFATTI	
CANALETTA	0,262 mq

SEZIONE N. : 73
 QT. PROGETTO : 111,922
 DIST. PRG. : 550,000
 DIST. PREC. : 0,408
 DIST. SUCC. : 25,000

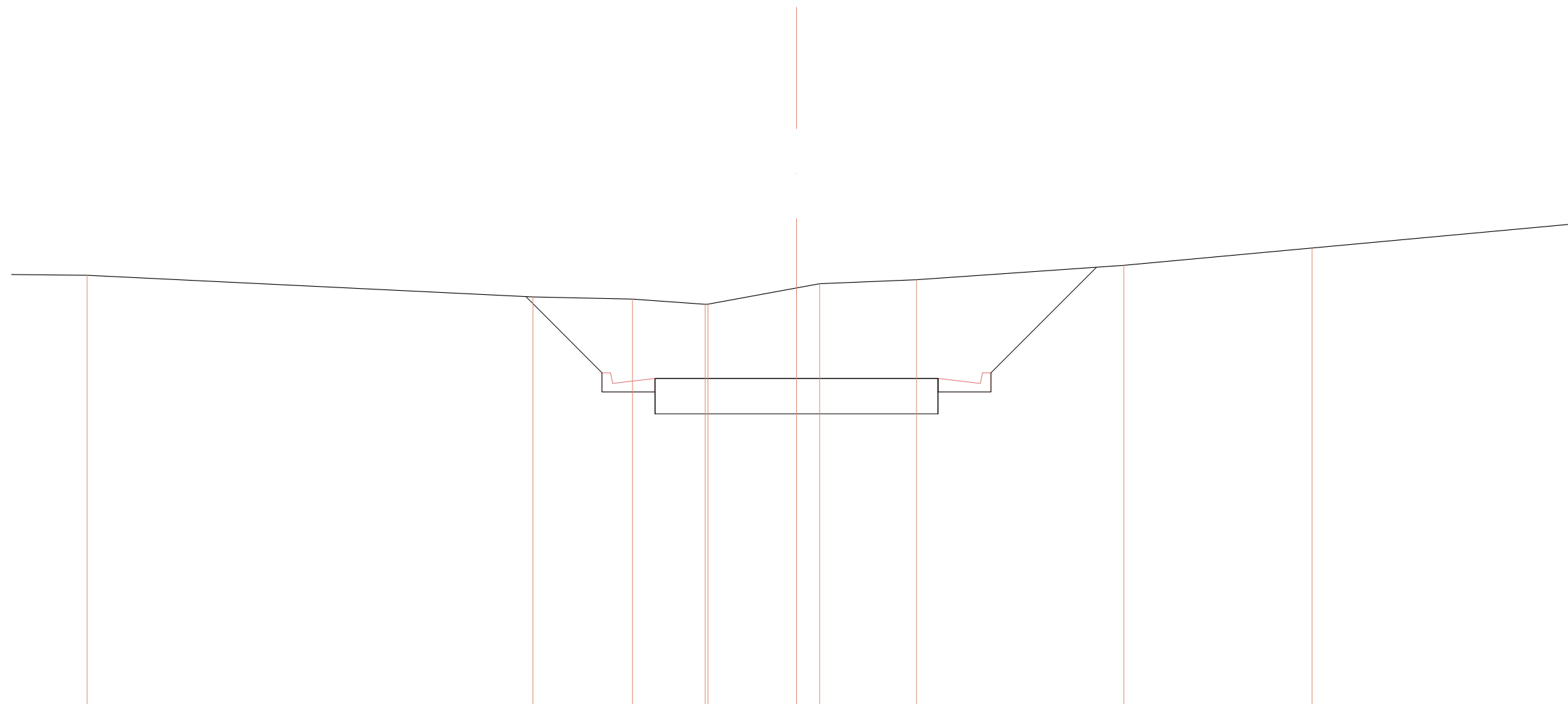


SCALA 1:100
 QT. RIF. 108,051

QUOTE TERRENO	112,569	112,759	112,927	113,000	113,136	113,192	113,199	113,357	113,408	113,942	113,982	114,000	114,099	114,855	114,929	115,000	115,074
DIST. PARZIALI TERRENO	3,550	1,767	1,138	1,439	0,600	0,336	1,655	0,374	3,974	0,287	0,114	0,566	3,958	0,900	0,651	0,492	
QUOTE PROGETTO				113,057	112,002	111,732	111,422	111,422	111,732	111,732	111,732	112,002	114,079				
DIST. PARZIALI PROGETTO				1,054	0,150	0,600	2,000	2,000	0,600	0,150	2,077						

SCAVI E BONIFICHE	
STERRO	10,796 mq
SOVRASTRUTTURA STRADALE	
CASSONETTO	4,000 m
MANUFATTI	
CANALETTA	0,262 mq

SEZIONE N. : 74
 QT. PROGETTO : 114,156
 DIST. PRG. : 575,000
 DIST. PREC. : 25,000
 DIST. SUCC. : 21,523



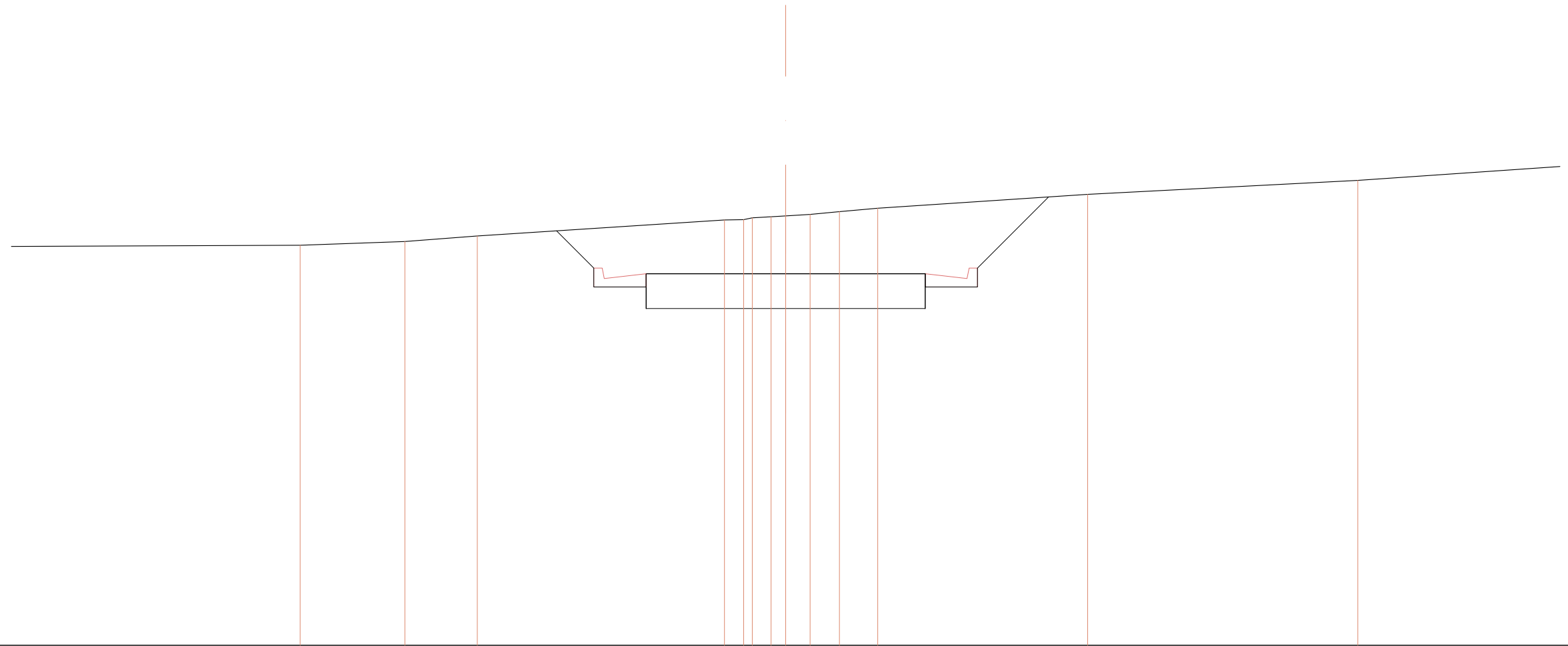
SCALA 1:100

QT. RIF. 109,529

QUOTE TERRENO	115,613	115,308	115,278	115,205 115,206	115,435 115,495	115,552	115,755	116,000	
DIST. PARZIALI TERRENO	6,304	1,407	1,028	1,252	0,328	1,370	2,930	2,662	6,604
QUOTE PROGETTO		115,312	114,236 113,966 113,966	113,656 113,966 114,156	113,656	114,156 113,966 113,656	113,966 113,966 114,236	115,728	
DIST. PARZIALI PROGETTO		1,076	0,150 0,600	2,000	2,000	0,600	0,150 1,492		

SCAVI E BONIFICHE	
STERRO	7,526 mq
SOVRASTRUTTURA STRADALE	
CASSONETTO	4,000 m
MANUFATTI	
CANALETTA	0,262 mq

SEZIONE N. : 75
 QT. PROGETTO : 115,199
 DIST. PRG. : 596,523
 DIST. PREC. : 21,523
 DIST. SUCC. : 3,477



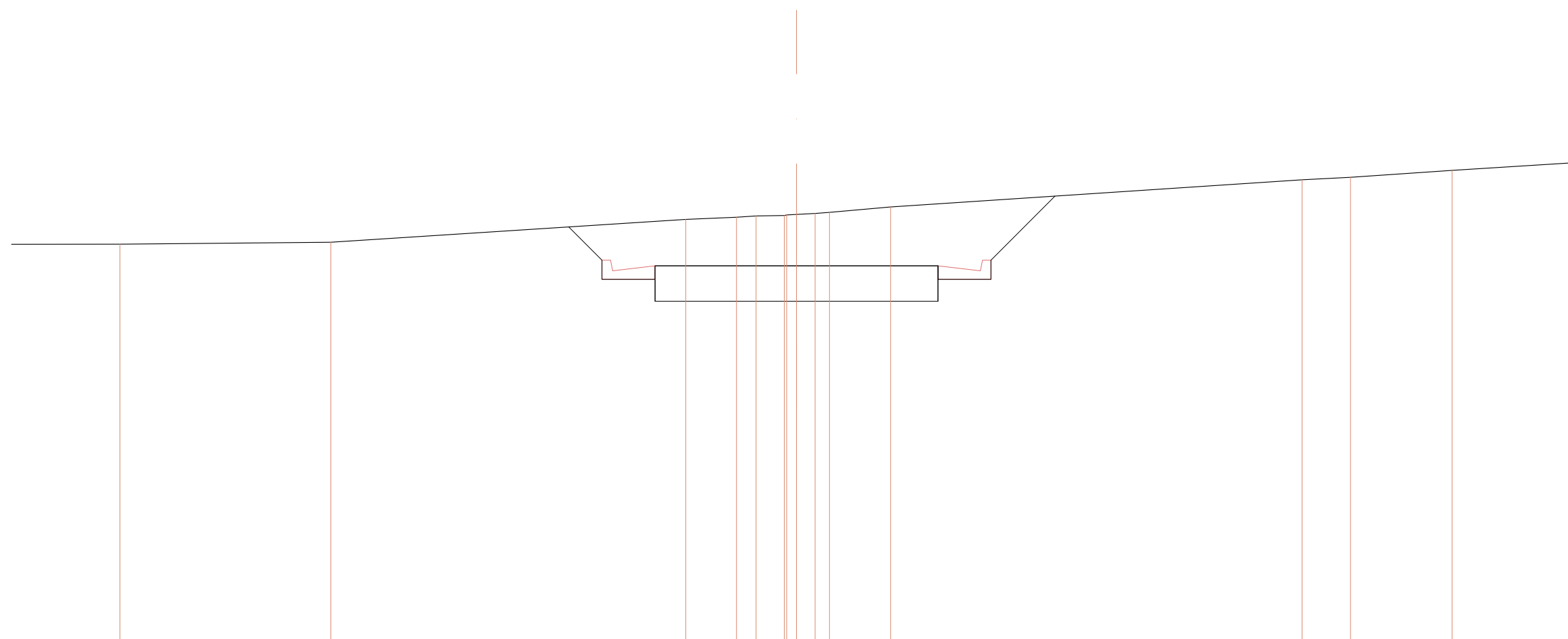
SCALA 1: 100

QT. RIF. 109,874

QUOTE TERRENO		115,607	115,661	115,740		115,970	115,974	116,000	116,014	116,028	116,050	116,089	116,137		116,336		116,536			
DIST. PARZIALI TERRENO	4,854	1,502	1,039	3,542	0,276	0,185	0,268	0,209	0,351	0,421	0,548	3,010	3,873	5,906						
QUOTE PROGETTO					115,814	115,279	115,009	115,009	114,699	115,009	115,199				115,199	115,009	114,699	115,009	115,279	116,299
DIST. PARZIALI PROGETTO					0,534	0,150	0,600	2,000	2,000	0,600	0,150	1,020								

SCAVI E BONIFICHE	
STERRO	6,878 mq
SOVRASTRUTTURA STRADALE	
CASSONETTO	4,000 m
MANUFATTI	
CANALETTA	0,262 mq

SEZIONE N. : 76
 QT. PROGETTO : 115,281
 DIST. PRG. : 600,000
 DIST. PREC. : 3,477
 DIST. SUCC. : 25,000



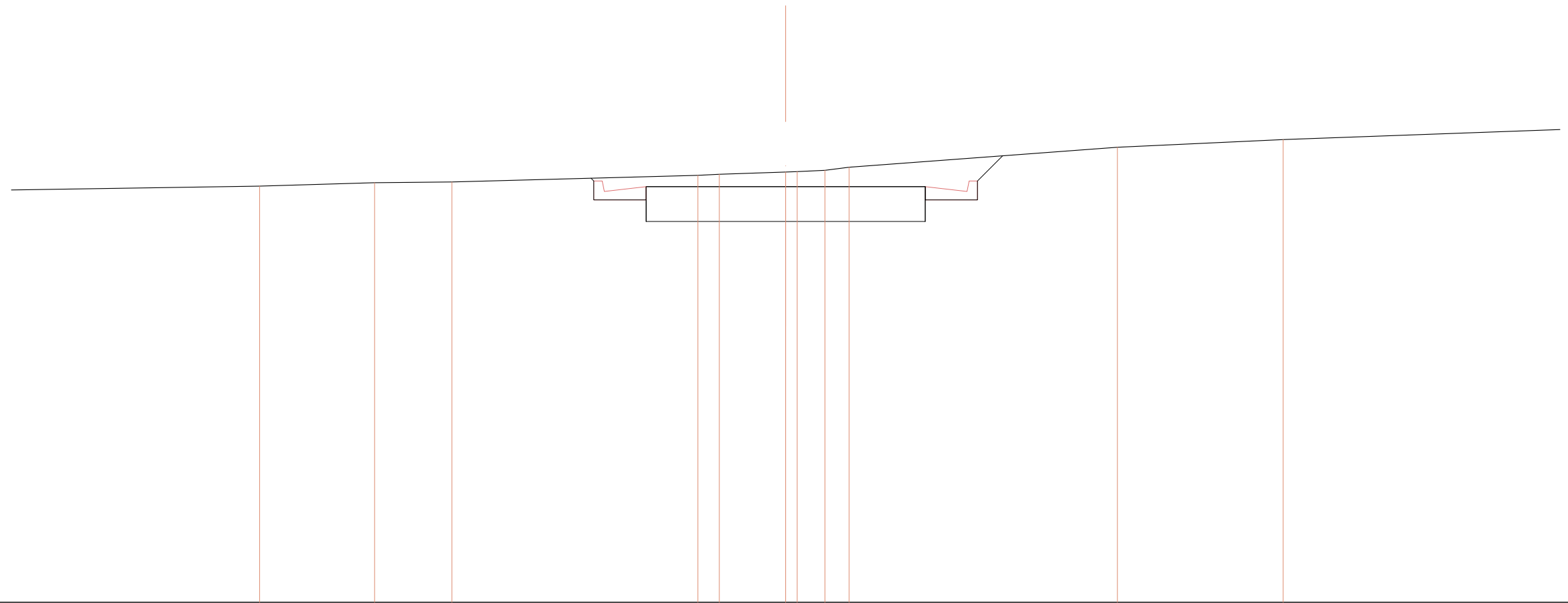
SCALA 1: 100

QT. RIF. 109,837

QUOTE TERRENO	115,588	115,614	115,937	115,968	115,987	115,993	116,000	116,007	116,022	116,037	116,113	116,497	116,532	116,631		
DIST. PARZIALI TERRENO	2,984	5,020	0,717	0,277	0,398	0,139	0,264	0,203	0,864	5,818	0,685	1,436				
QUOTE PROGETTO			115,831	115,361	115,091	115,091	114,781	115,281			114,781	115,281	114,781	115,091	115,361	116,266
DIST. PARZIALI PROGETTO			0,470	0,150	0,600	2,000	2,000	0,600	0,150	0,905						

SCAVI E BONIFICHE	
STERRO	3,643 mq
SOVRASTRUTTURA STRADALE	
CASSONETTO	4,000 m
MANUFATTI	
CANALETTA	0,262 mq

SEZIONE N. : 77
 QT. PROGETTO : 115,155
 DIST. PRG. : 625,000
 DIST. PREC. : 25,000
 DIST. SUCC. : 19,288



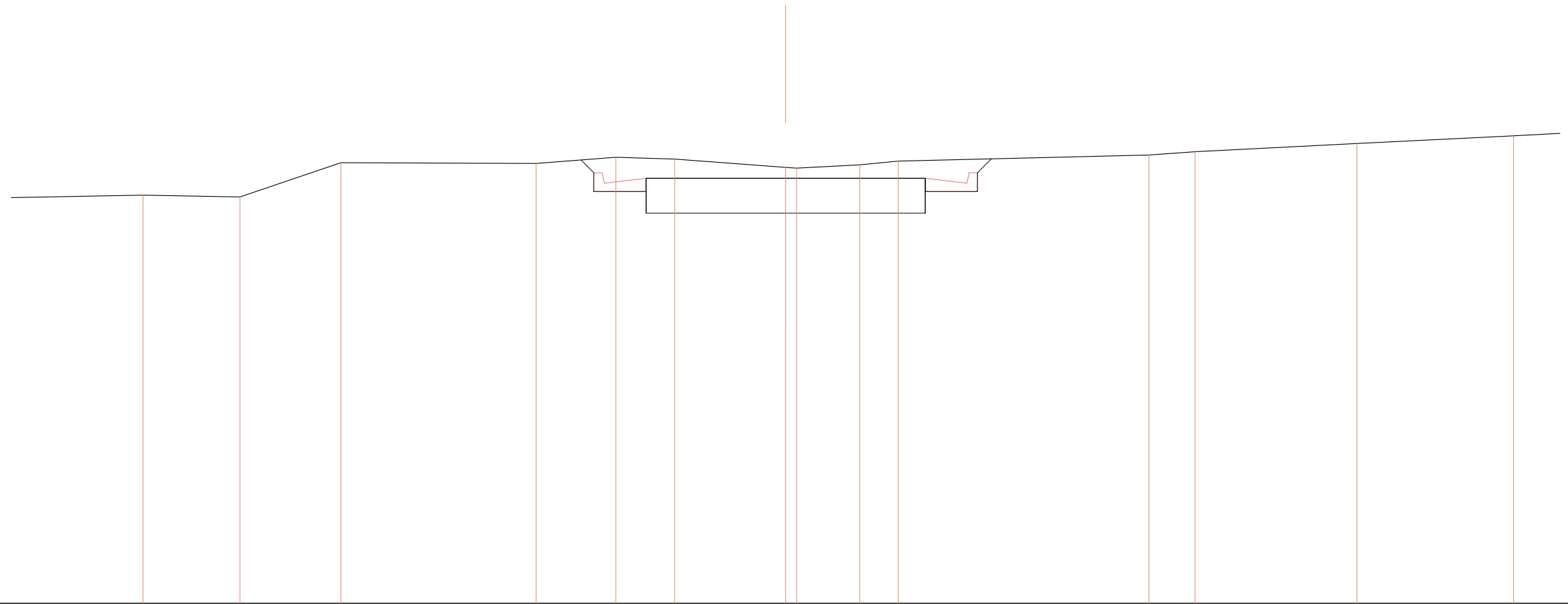
SCALA 1: 100

QT. RIF. 109,201

QUOTE TERRENO		115,162	115,211	115,222		115,317	115,332	115,364	115,370	115,389	115,433		115,718		115,829	
DIST. PARZIALI TERRENO	5,431	1,648	1,109	3,527	0,307	0,951	0,165	0,397	0,347	3,846	2,376	4,723				
QUOTE PROGETTO				115,276	115,235	114,965	114,655	115,155		114,655	115,155	114,965	115,235	115,596		
DIST. PARZIALI PROGETTO				0,150	0,600	2,000	2,000	0,600	0,150	0,361						

SCAVI E BONIFICHE	
STERRO	3,592 mq
SOVRASTRUTTURA STRADALE	
CASSONETTO	4,000 m
MANUFATTI	
CANALETTA	0,262 mq

SEZIONE N. : 78
 QT. PROGETTO : 114,620
 DIST. PRG. : 644,288
 DIST. PREC. : 19,288
 DIST. SUCC. : 3,335



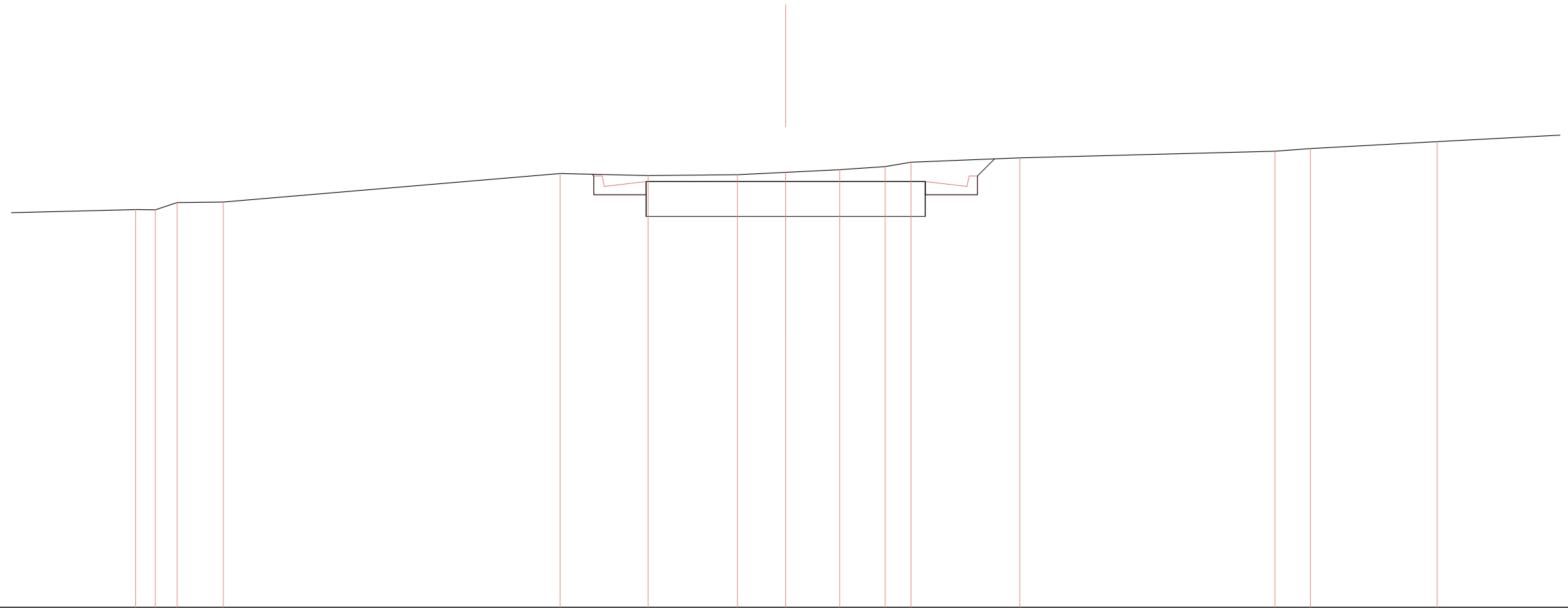
SCALA 1:100

QT. RIF. 108,529

QUOTE TERRENO		114,378	114,353	114,844		114,833	114,922	114,894		114,777 114,765	114,813	114,867		114,954	115,000		115,119		115,229
DIST. PARZIALI TERRENO	2,609	1,390	1,447	2,798	1,144	0,842	1,592	0,156	0,907	0,550	3,593	0,662	2,319	2,246	1,378				
QUOTE PROGETTO						114,883 114,700 114,430 114,430	114,120 114,430 114,620		114,120		114,620 114,430 114,120	114,430 114,700 114,899							
DIST. PARZIALI PROGETTO						0,183 0,150	0,600	2,000		2,000	0,600	0,150 0,199							

SCAVI E BONIFICHE	
STERRO	3,203 mq
SOVRASTRUTTURA STRADALE	
CASSONETTO	4,000 m
MANUFATTI	
CANALETTA	0,262 mq

SEZIONE N. : 79
 QT. PROGETTO : 114,527
 DIST. PRG. : 647,623
 DIST. PREC. : 3,335
 DIST. SUCC. : 3,335



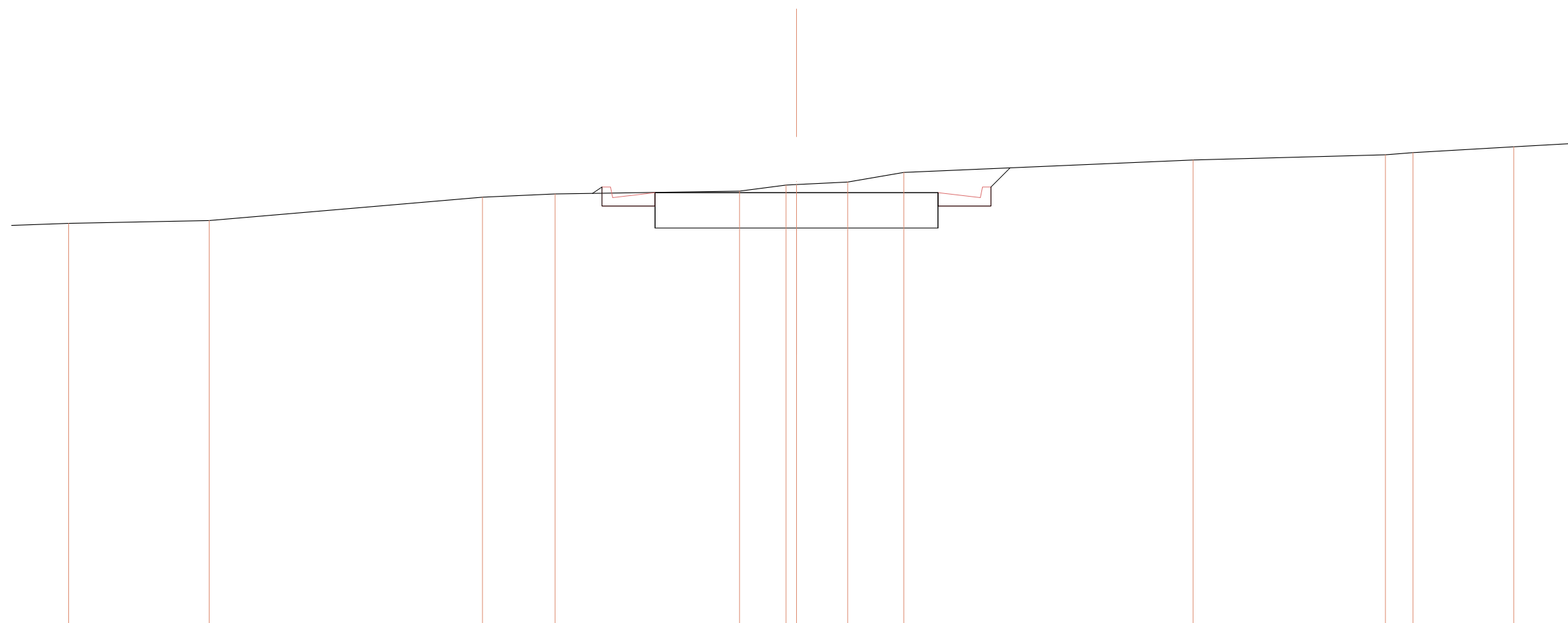
SCALA 1: 100

QT. RIF. 108,426

QUOTE TERRENO		114,125	114,122	114,226	114,234		114,642	114,613	114,625	114,659	114,697	114,742	114,805		114,868		114,962	115,000		115,100
DIST. PARZIALI TERRENO	2,667	0,282	0,312	0,663		4,827		1,261	1,282	0,691	0,775	0,652	0,370	1,559		3,659		0,508	1,817	2,452
QUOTE PROGETTO								114,631	114,607	114,337	114,337	114,337	114,027	114,527		114,027	114,337	114,337	114,607	114,853
DIST. PARZIALI PROGETTO								0,150	0,600	2,000		2,000		0,600		0,150	0,246			

SCAVI E BONIFICHE	
STERRO	3,043 mq
RILEVATI	
RILEVATO	0,006 mq
SOVRASTRUTTURA STRADALE	
CASSONETTO	4,000 m
MANUFATTI	
CANALETTA	0,262 mq

SEZIONE N. : 80
 QT. PROGETTO : 114,435
 DIST. PRG. : 650,958
 DIST. PREC. : 3,335
 DIST. SUCC. : 24,042



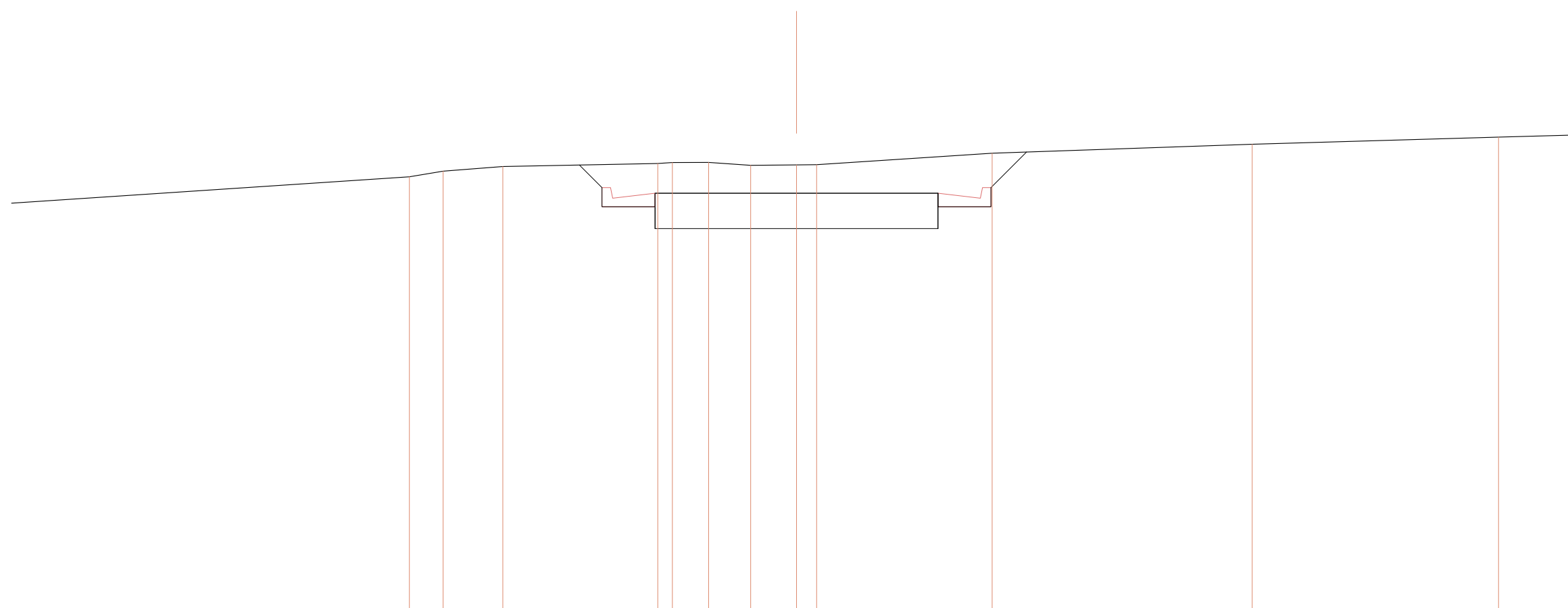
SCALA 1: 100

QT. RIF. 108,340

QUOTE TERRENO	114,000	114,041		114,370	114,416		114,457	114,542 114,549	114,585	114,721		114,896		114,969	115,000		115,083
DIST. PARZIALI TERRENO	1,988		3,864	1,026	2,609		0,658	0,147	0,723	0,794		4,090		2,721	0,391		1,424
QUOTE PROGETTO					114,424 114,515 114,545		113,935 114,245 114,435	113,935		114,435 114,245 113,935		114,245 114,515 114,785					
DIST. PARZIALI PROGETTO					0,136 0,150	0,600	2,000		2,000		0,600	0,150 0,270					

SCAVI E BONIFICHE	
STERRO	4,916 mq
SOVRASTRUTTURA STRADALE	
CASSONETTO	4,000 m
MANUFATTI	
CANALETTA	0,262 mq

SEZIONE N. : 81
 QT. PROGETTO : 113,767
 DIST. PRG. : 675,000
 DIST. PREC. : 24,042
 DIST. SUCC. : 21,891



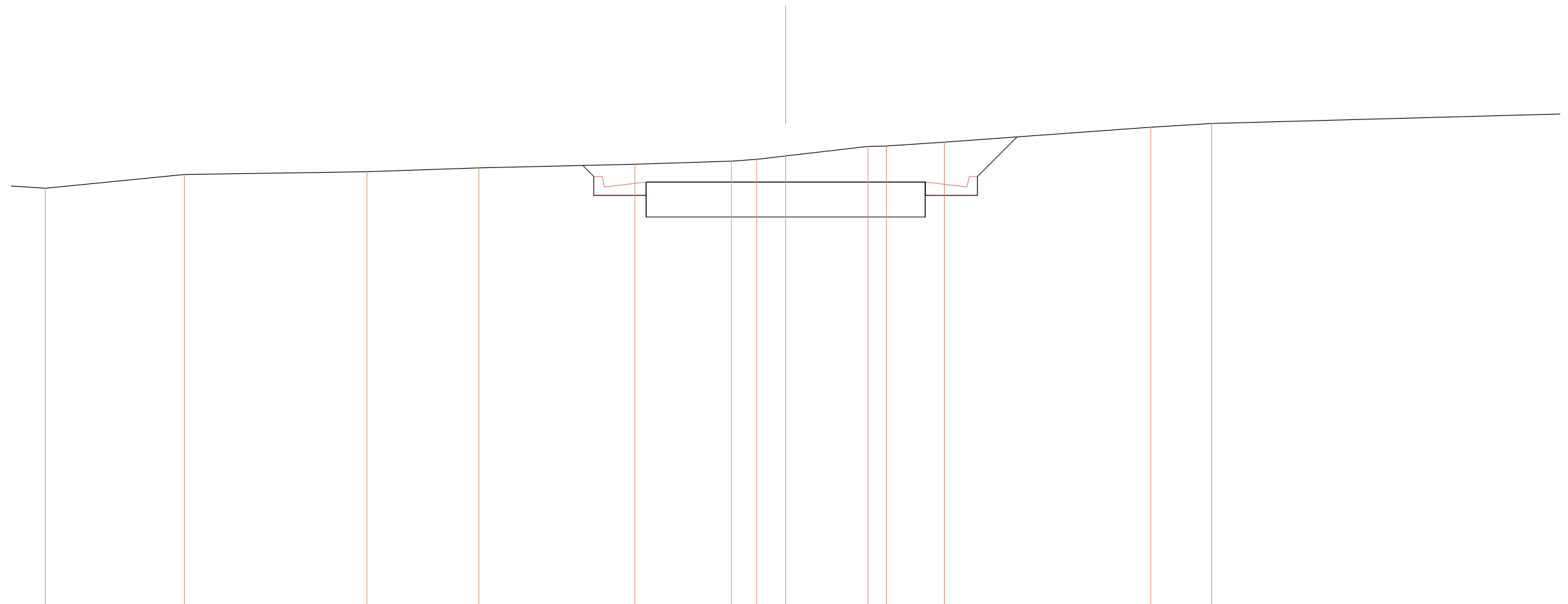
SCALA 1:100

QT. RIF. 107,730

QUOTE TERRENO		114,000	114,080	114,147		114,189	114,202	114,204	114,163	114,169	114,172		114,334		114,460		114,562
DIST. PARZIALI TERRENO	6,684	0,477	0,843	2,191	0,208	0,512	0,595	0,648	0,285	2,482		3,677		3,483		2,097	
QUOTE PROGETTO					114,167	113,847	113,577	113,577	113,267	113,577	113,267		113,767	113,577	113,577	113,847	114,351
DIST. PARZIALI PROGETTO					0,320	0,150	0,600	2,000		2,000	0,600	0,150	0,503				

SCAVI E BONIFICHE	
STERRO	4,629 mq
SOVRASTRUTTURA STRADALE	
CASSONETTO	4,000 m
MANUFATTI	
CANALETTA	0,262 mq

SEZIONE N. : 82
 QT. PROGETTO : 113,160
 DIST. PRG. : 696,891
 DIST. PREC. : 21,891
 DIST. SUCC. : 3,583

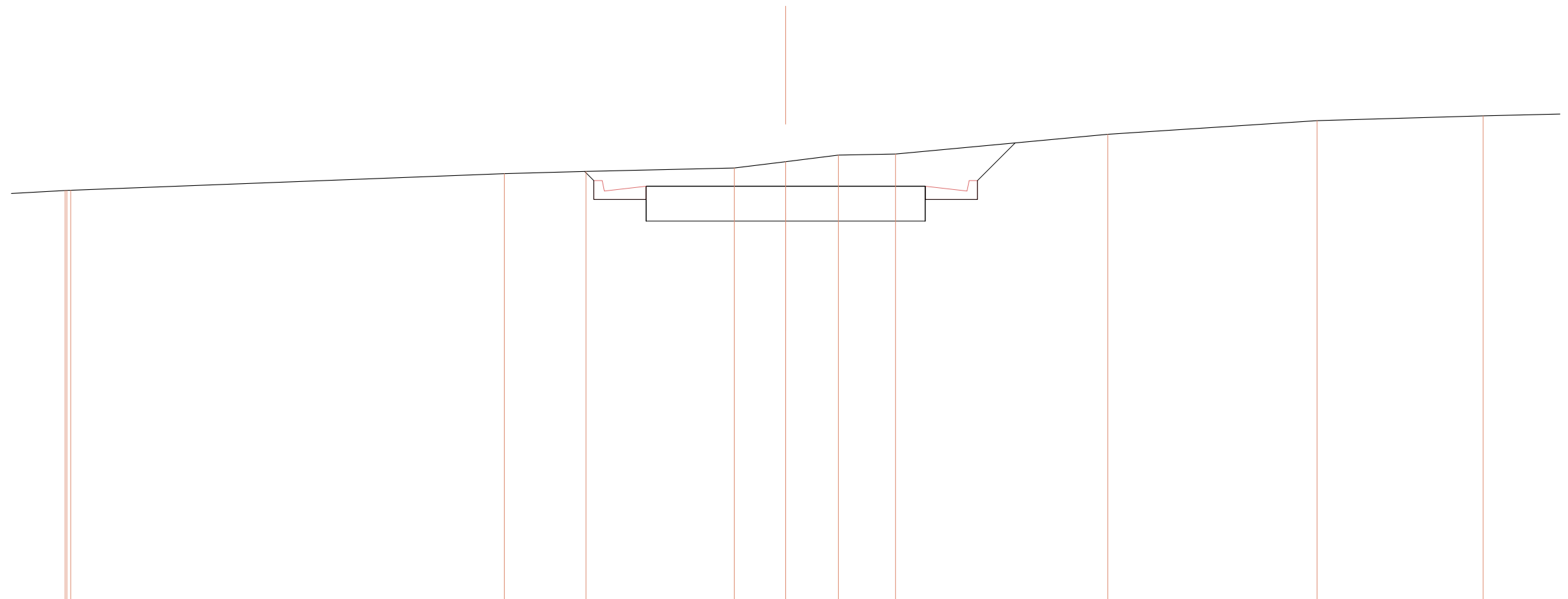


SCALA 1:100
 QT. RIF. 107,104

QUOTE TERRENO	113,072	113,269	113,308	113,363	113,416	113,460	113,487	113,535	113,671	113,678	113,732	113,946	114,000
DIST. PARZIALI TERRENO	1,992	2,616	1,604	2,238	1,384	0,361	0,416	1,179	0,266	0,830	2,959	0,875	5,357
QUOTE PROGETTO					112,398 112,246 112,570 112,970	112,660 112,970 113,160		112,660		113,160 112,970 112,660	112,970 112,246 113,240	113,807	
DIST. PARZIALI PROGETTO					0,158 0,150 0,600	2,000		2,000		0,600	0,150 0,568		

SCAVI E BONIFICHE	
STERRO	4,410 mq
SOVRASTRUTTURA STRADALE	
CASSONETTO	4,000 m
MANUFATTI	
CANALETTA	0,262 mq

SEZIONE N. : 83
 QT. PROGETTO : 113,060
 DIST. PRG. : 700,474
 DIST. PREC. : 3,583
 DIST. SUCC. : 3,584

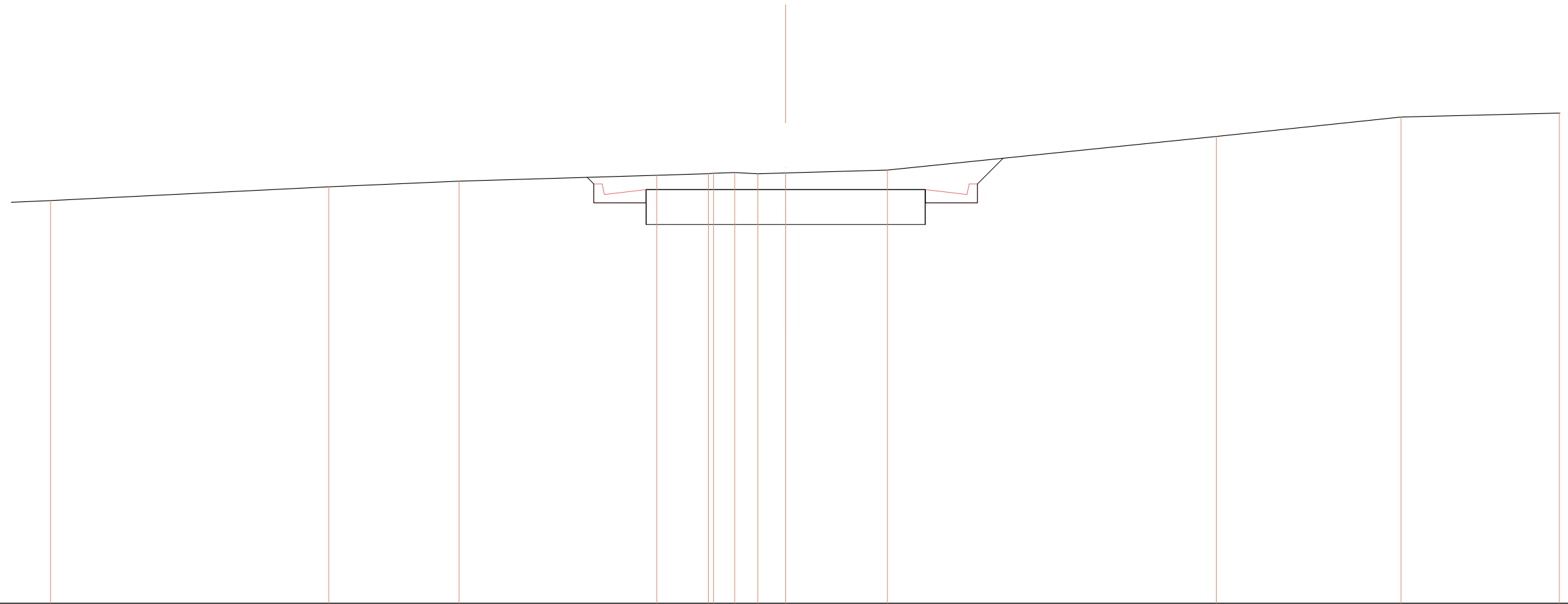


SCALA 1: 100
 QT. RIF. 107,065

QUOTE TERRENO	112,999 113,000 113,002	113,240	113,272	113,321	113,412	113,506	113,521	113,804	114,000	114,069
DIST. PARZIALI TERRENO	6,217	1,171	2,126	0,737	0,756	0,820	3,043	3,001	2,381	2,360
QUOTE PROGETTO			113,272 113,640 112,870	112,560 112,870 113,060	112,560		113,060 112,870 112,560	112,870 112,870 113,140	113,680	
DIST. PARZIALI PROGETTO			0,132 0,150 0,600	2,000		2,000	0,600	0,150 0,540		

SCAVI E BONIFICHE	
STERRO	3,765 mq
SOVRASTRUTTURA STRADALE	
CASSONETTO	4,000 m
MANUFATTI	
CANALETTA	0,262 mq

SEZIONE N. : 84
 QT. PROGETTO : 112,961
 DIST. PRG. : 704,058
 DIST. PREC. : 3,584
 DIST. SUCC. : 20,942



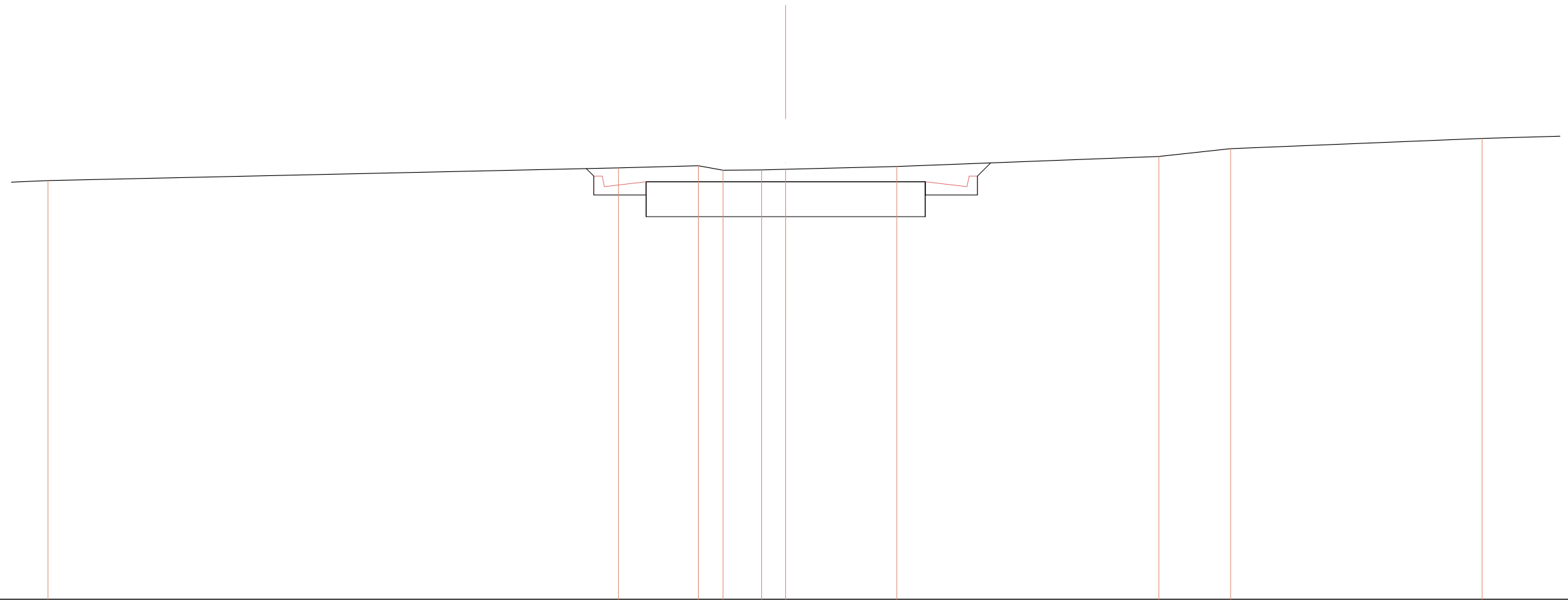
SCALA 1:100

QT. RIF. 107,031

QUOTE TERRENO	112,803	113,000	113,081	113,165	113,188	113,195	113,205	113,187	113,198	113,240	113,722	114,000
DIST. PARZIALI TERRENO	3,988	1,869	2,833	0,740	0,303	0,331	0,399	1,460	4,715	2,648	2,269	
QUOTE PROGETTO				112,961	112,771	112,771	112,771	112,461	112,961	112,771	112,771	113,409
DIST. PARZIALI PROGETTO				0,600	2,000	2,000	0,600	0,150	0,369			

SCAVI E BONIFICHE	
STERRO	3,436 mq
SOVRASTRUTTURA STRADALE	
CASSONETTO	4,000 m
MANUFATTI	
CANALETTA	0,262 mq

SEZIONE N. : 85
 QT. PROGETTO : 112,380
 DIST. PRG. : 725,000
 DIST. PREC. : 20,942
 DIST. SUCC. : 4,946



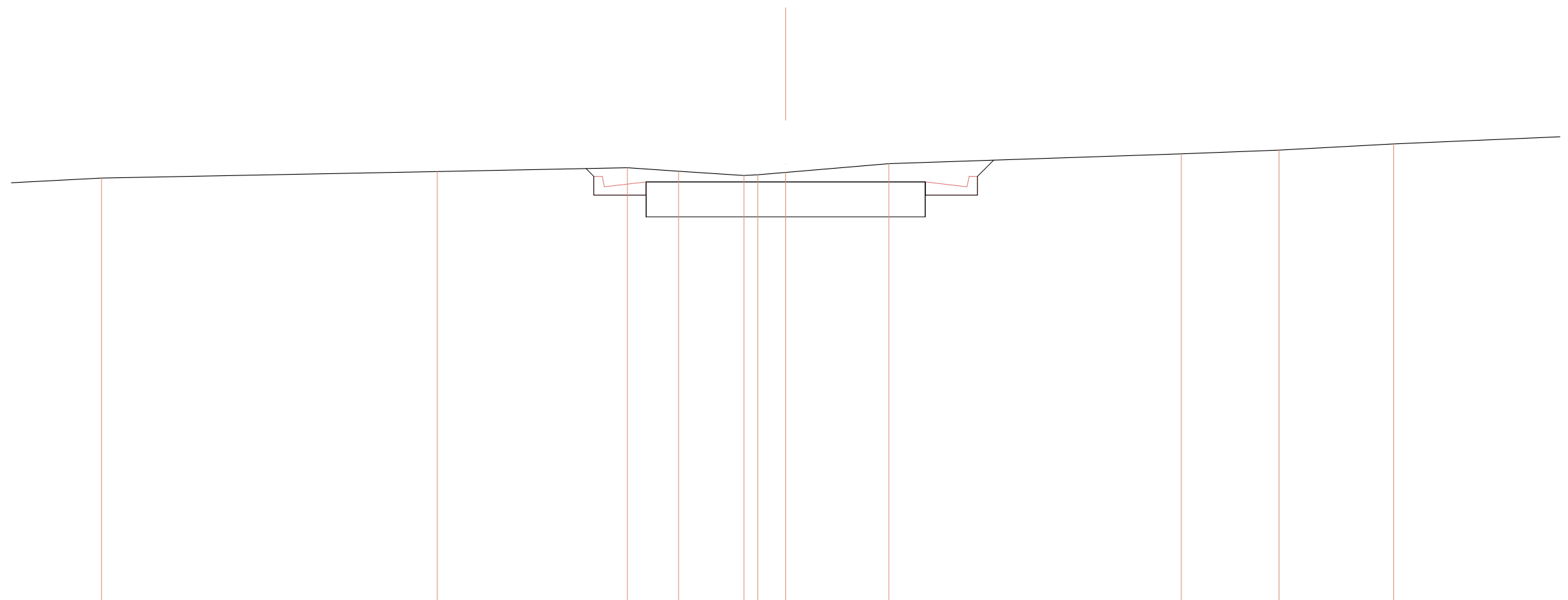
SCALA 1:100

QT. RIF. 106,395

QUOTE TERRENO	112,396			112,578	112,608	112,544	112,549	112,558	112,598	112,742	112,854	113,000	
DIST. PARZIALI TERRENO		8,178		1,145	0,354	0,554	0,344		1,592		1,030	3,606	2,433
QUOTE PROGETTO				112,568 112,460 112,190	111,880 112,190 112,380			111,880		112,380 112,190 111,880	112,190 112,460 112,650		
DIST. PARZIALI PROGETTO				0,108 0,150	0,600	2,000			2,000		0,600	0,150 0,190	

SCAVI E BONIFICHE	
STERRO	3,376 mq
SOVRASTRUTTURA STRADALE	
CASSONETTO	4,000 m
MANUFATTI	
CANALETTA	0,262 mq

SEZIONE N. : 86
 QT. PROGETTO : 112,242
 DIST. PROG. : 729,946
 DIST. PREC. : 4,946
 DIST. SUCC. : 4,572



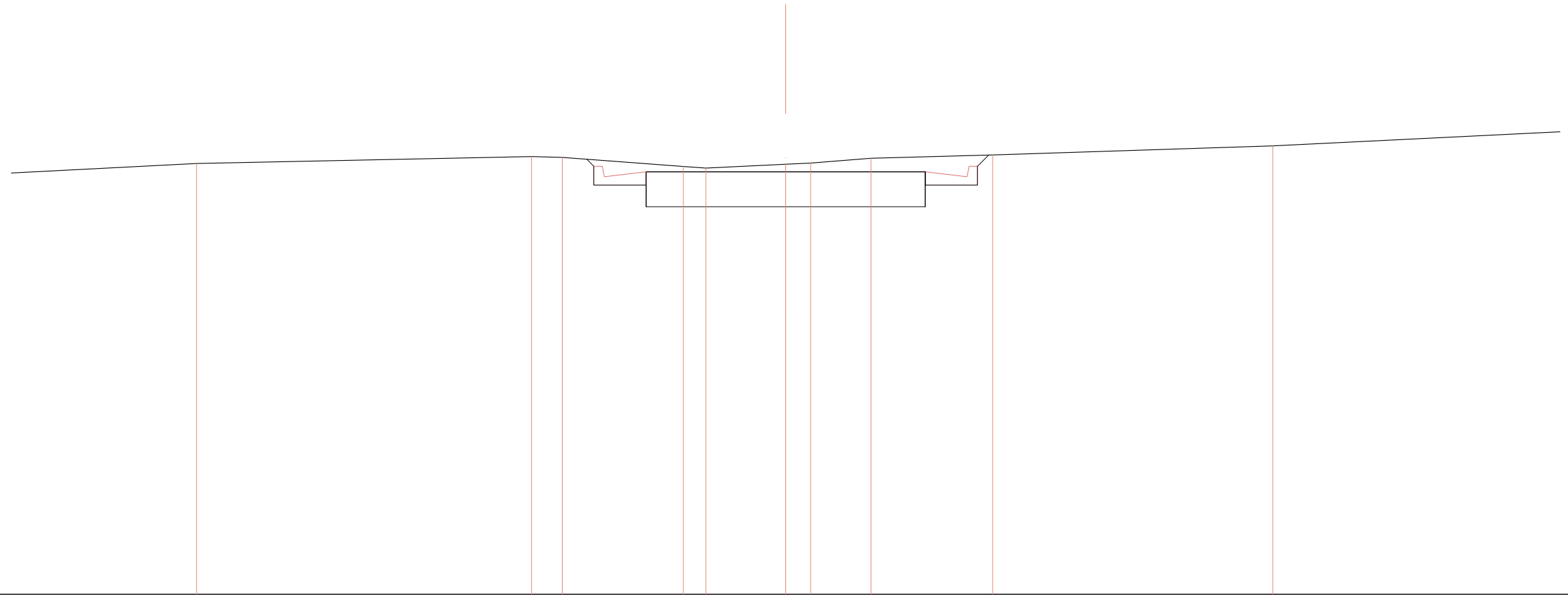
SCALA 1:100

QT. RIF. 106,241

QUOTE TERRENO	112,297	112,390	112,445	112,395	112,334 112,344	112,378	112,503	112,645	112,698	112,787
DIST. PARZIALI TERRENO	4,815	2,725	0,734	0,937	0,199 0,398	1,479	4,193	1,401	1,643	3,675
QUOTE PROGETTO			112,433 112,522 112,052 112,052	111,742 112,052 112,242		111,742	112,242 112,052 111,742	112,052 112,322 112,554		
DIST. PARZIALI PROGETTO			0,111 0,150 0,600	2,000		2,000	0,600	0,150 0,231		

SCAVI E BONIFICHE	
STERRO	3,088 mq
SOVRASTRUTTURA STRADALE	
CASSONETTO	4,000 m
MANUFATTI	
CANALETTA	0,262 mq

SEZIONE N. : 87
 QT. PROGETTO : 112,115
 DIST. PRG. : 734,518
 DIST. PREC. : 4,572
 DIST. SUCC. : 4,572



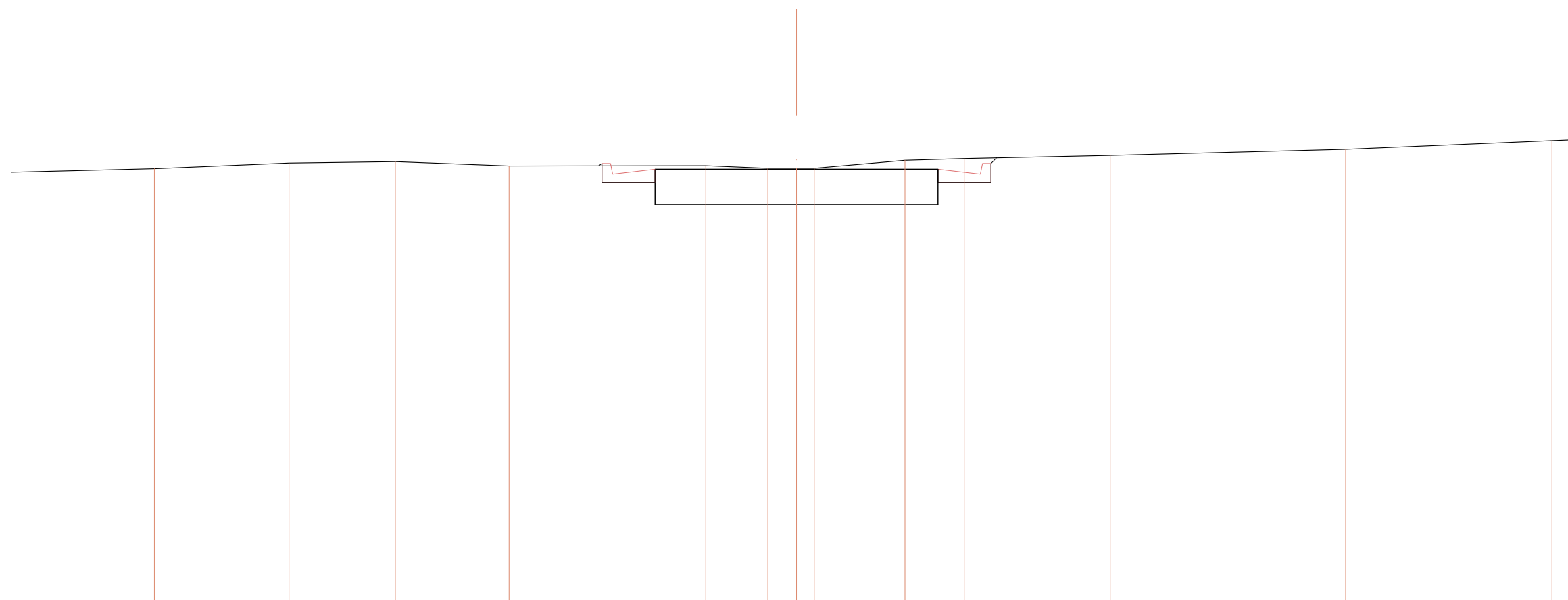
SCALA 1:100

QT. RIF. 106,064

QUOTE TERRENO		112,234		112,334	112,322		112,192	112,169		112,224	112,241		112,309		112,358		112,487
DIST. PARZIALI TERRENO	4,563		4,803	0,440	1,735	0,324	1,143	0,359	0,866	1,743		4,016		5,609			
QUOTE PROGETTO				112,296	112,195	111,925	111,615	112,115		111,615		112,115	111,925	111,615	111,925	112,195	112,356
DIST. PARZIALI PROGETTO				0,101	0,150	0,600	2,000		2,000		0,600	0,150	0,161				

SCAVI E BONIFICHE	
STERRO	2,655 mq
RILEVATI	
RILEVATO	0,001 mq
SOVRASTRUTTURA STRADALE	
CASSONETTO	4,000 m
MANUFATTI	
CANALETTA	0,262 mq

SEZIONE N. : 88
 QT. PROGETTO : 111,992
 DIST. PRG. : 739,090
 DIST. PREC. : 4,572
 DIST. SUCC. : 10,910



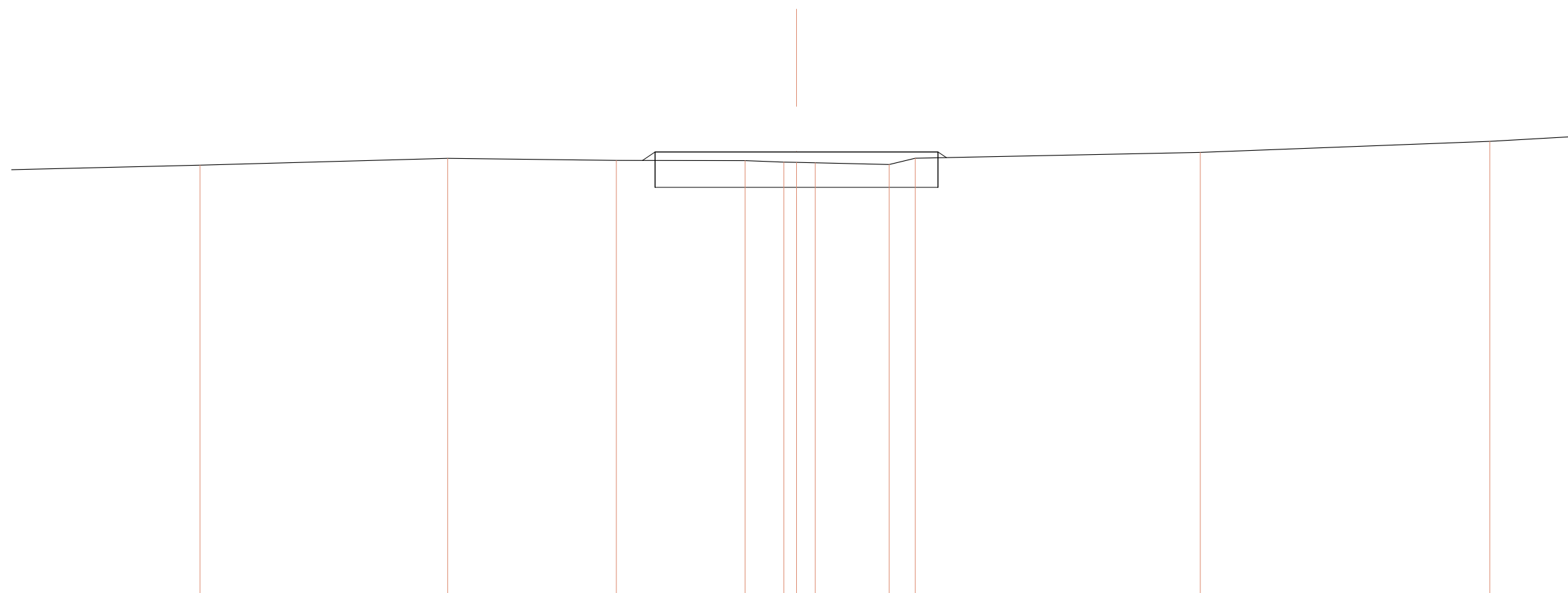
SCALA 1:100

QT. RIF. 105,871

QUOTE TERRENO	112,000	112,079	112,099	112,037	112,042	112,005	112,005	112,005	112,116	112,142	112,187	112,273	112,396
DIST. PARZIALI TERRENO	1,905	1,503	1,609	2,782	0,878	0,405	0,250	1,283	0,839	2,063	3,330	2,918	
QUOTE PROGETTO				112,039 112,072 111,802 111,802	111,492 111,802 111,992	111,492		111,992 111,802 111,492	111,802 112,072 112,152				
DIST. PARZIALI PROGETTO				0,150 0,600	2,000		2,000	0,600	0,150				

SCAVI E BONIFICHE	
STERRO	1,459 mq
RILEVATI	
RILEVATO	0,016 mq
SOVRASTRUTTURA STRADALE	
CASSONETTO	4,000 m

SEZIONE N. : 89
 QT. PROGETTO : 111,752
 DIST. PROG. : 750,000
 DIST. PREC. : 10,910
 DIST. SUCC. : 21,337



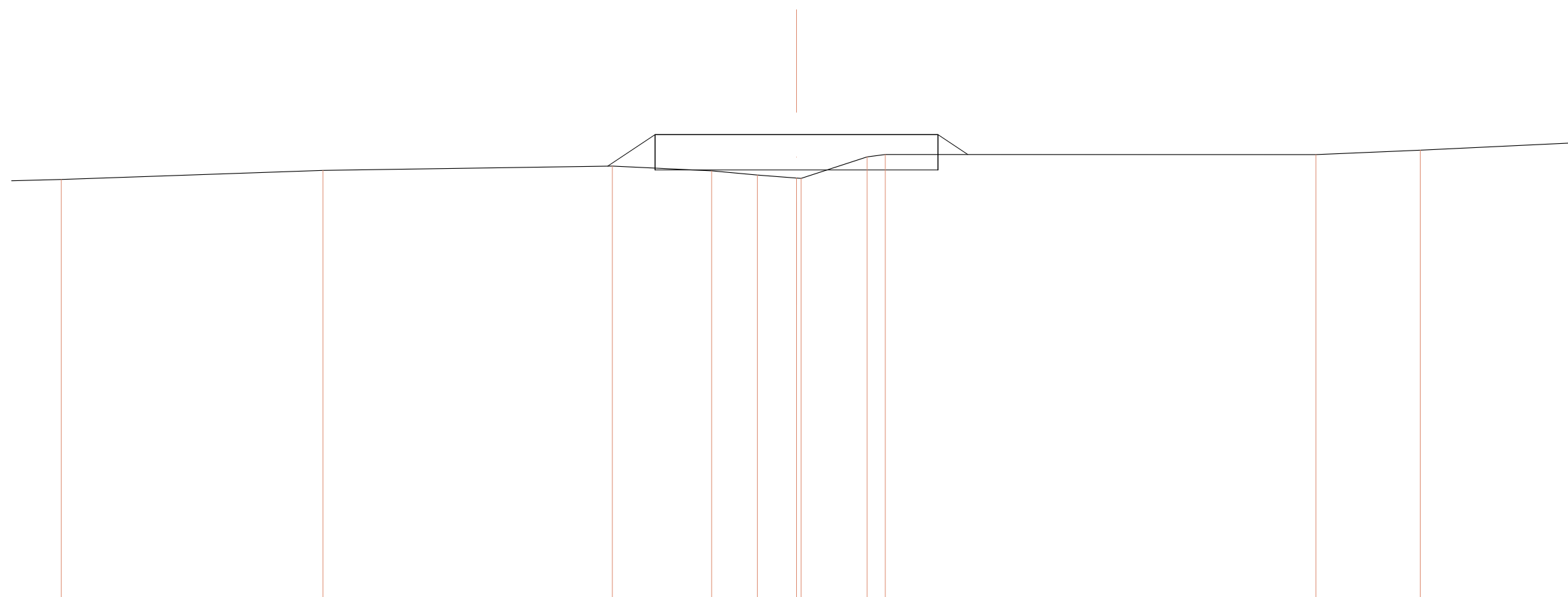
SCALA 1:100

QT. RIF. 105,511

QUOTE TERRENO	111,566	111,663	111,633	111,631	111,609 111,605	111,599	111,575	111,663	111,747	111,902
DIST. PARZIALI TERRENO	3,502	2,386	1,818	0,550	0,178 0,264	1,047	0,389	4,030	4,095	1,704
QUOTE PROGETTO				111,632 111,252 111,752	111,252		111,752 111,252 111,672			
DIST. PARZIALI PROGETTO				0,179	2,000		2,000			

SCAVI E BONIFICHE	
STERRO	0,273 mq
RILEVATI	
RILEVATO	0,329 mq
SOVRASTRUTTURA STRADALE	
CASSONETTO	4,000 m

SEZIONE N. : 90
 QT. PROGETTO : 111,283
 DIST. PROG. : 771,337
 DIST. PREC. : 21,337
 DIST. SUCC. : 2,205



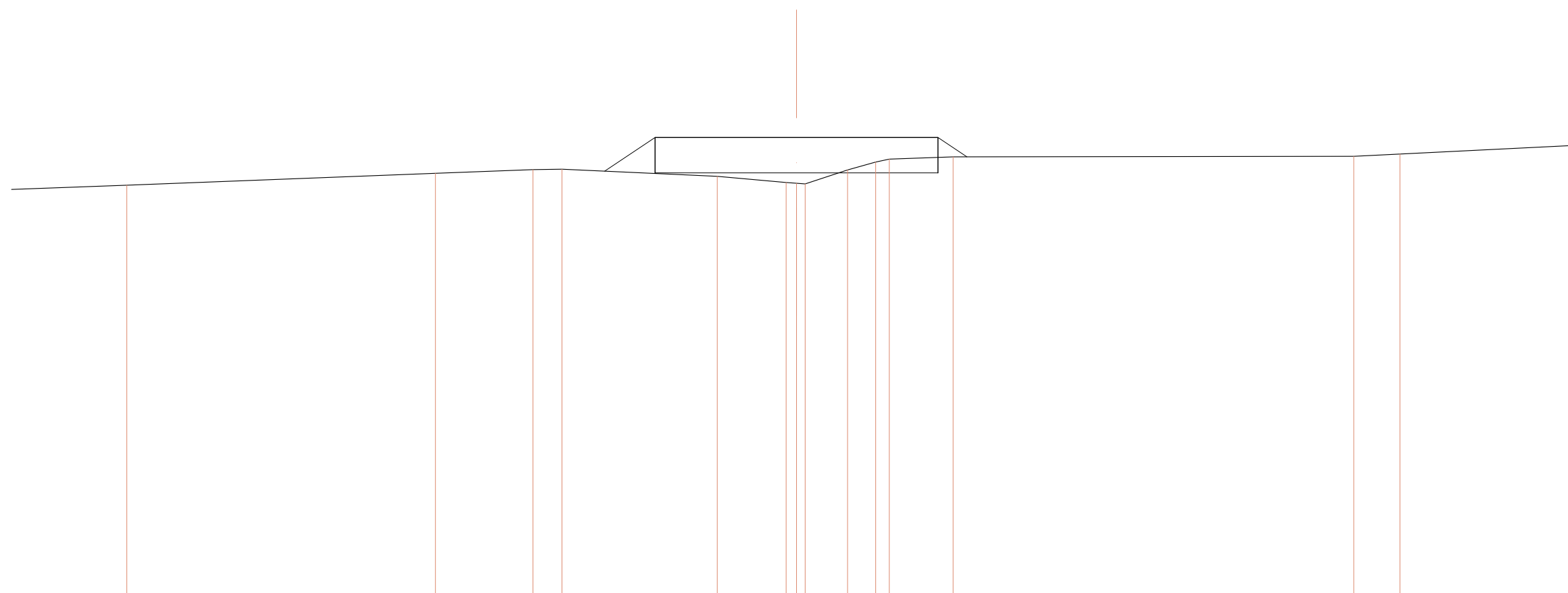
SCALA 1: 100

QT. RIF. 104,713

QUOTE TERRENO	110,648	110,776	110,838	110,770	110,711	110,668 110,663	110,967 111,001	111,000	111,063	
DIST. PARZIALI TERRENO	3,700	4,092	1,404	0,646	0,554	0,934	0,257	6,089	1,476	4,836
QUOTE PROGETTO			110,837	110,783 111,283	110,783		111,283 110,783 111,001			
DIST. PARZIALI PROGETTO			0,668	2,000		2,000	0,422			

SCAVI E BONIFICHE	
STERRO	0,218 mq
RILEVATI	
RILEVATO	0,429 mq
SOVRASTRUTTURA STRADALE	
CASSONETTO	4,000 m

SEZIONE N. : 91
 QT. PROGETTO : 111,234
 DIST. PROG. : 773,542
 DIST. PREC. : 2,205
 DIST. SUCC. : 2,204



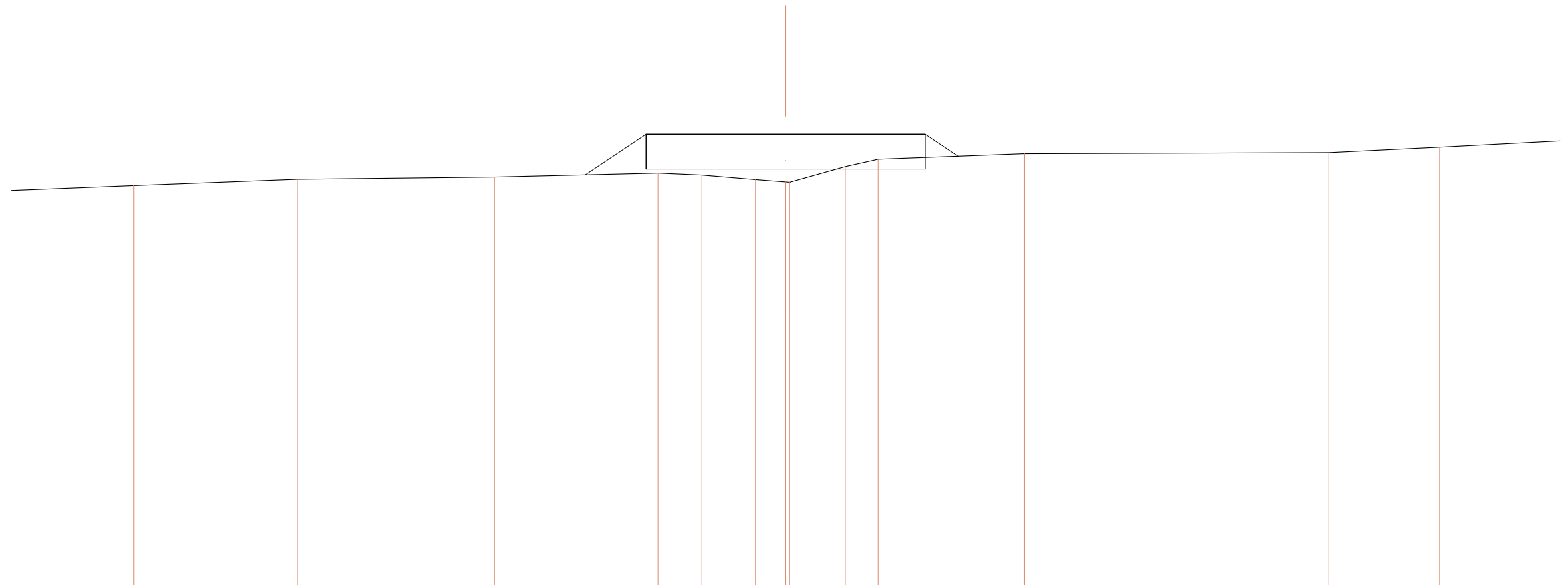
SCALA 1: 100

QT. RIF. 104,627

QUOTE TERRENO	110,561	110,728	110,780	110,787	110,685	110,599	110,588	110,579	110,776	110,887	110,929	110,960	110,969	111,000	
DIST. PARZIALI TERRENO	1,761	4,364	1,379	0,409	2,196	0,975	0,146	0,163	0,599	0,397	0,193	0,903	5,665	0,653	5,133
QUOTE PROGETTO					110,759	110,734	111,234	110,734				111,234	110,734	110,960	
DIST. PARZIALI PROGETTO					0,713	2,000		2,000				0,410			

SCAVI E BONIFICHE	
STERRO	0,147 mq
RILEVATI	
RILEVATO	0,619 mq
SOVRASTRUTTURA STRADALE	
CASSONETTO	4,000 m

SEZIONE N. : 92
 QT. PROGETTO : 111,186
 DIST. PROG. : 775,746
 DIST. PREC. : 2,204
 DIST. SUCC. : 24,254

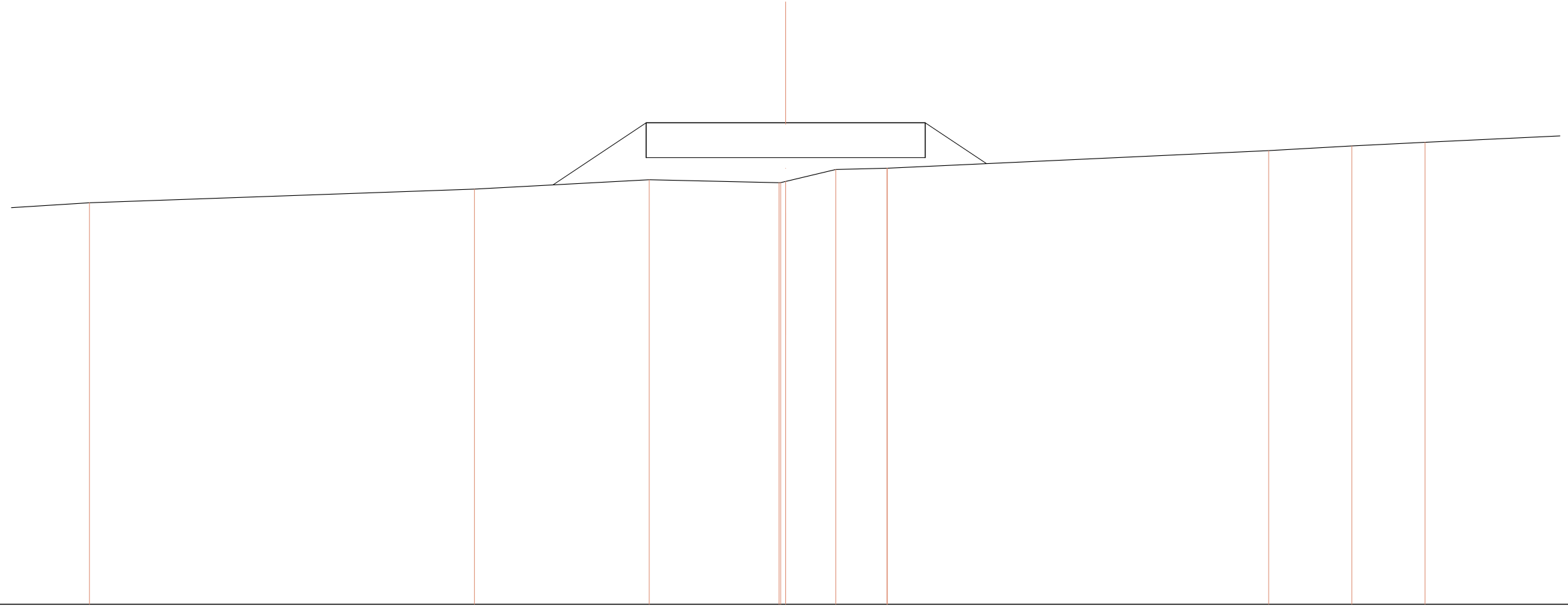


SCALA 1: 100
 QT. RIF. 104,558

QUOTE TERRENO	110,450	110,540	110,571	110,628	110,601	110,534	110,501	110,497	110,722	110,827	110,906	110,922	111,000
DIST. PARZIALI TERRENO	2,344	2,826	2,346	0,618	0,779	0,432	0,800	0,472	2,094	4,367	1,586		
QUOTE PROGETTO			110,603	110,686	111,186	110,686			111,186	110,686	110,870		
DIST. PARZIALI PROGETTO			0,874	2,000	2,000	0,473							

RILEVATI	
RILEVATO	1,875 mq
SOVRASTRUTTURA STRADALE	
CASSONETTO	4,000 m

SEZIONE N. : 93
 QT. PROGETTO : 110,652
 DIST. PROG. : 800,000
 DIST. PREC. : 24,254
 DIST. SUCC. : 25,000

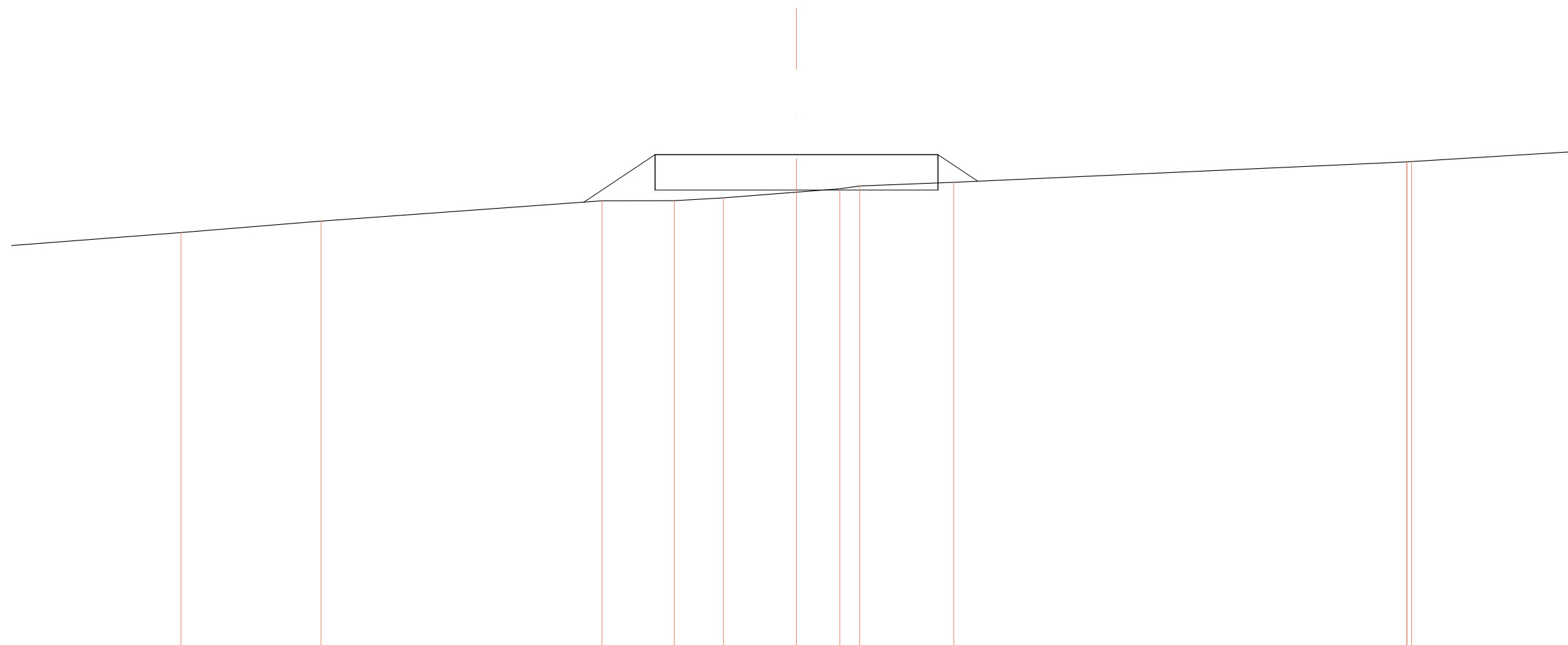


SCALA 1:100
 QT. RIF. 103,747

QUOTE TERRENO	109,505	109,701	109,835	109,793 109,794 109,811	109,982	110,000 110,000	110,252	110,320	110,372
DIST. PARZIALI TERRENO	5,520	2,505	1,862	0,719	0,732	5,466	1,193	1,049	
QUOTE PROGETTO		109,761	110,152 110,652	110,152		110,652 110,152	110,065		
DIST. PARZIALI PROGETTO		1,335	2,000	2,000	0,879				

SCAVI E BONIFICHE	
STERRO	0,099 mq
RILEVATI	
RILEVATO	0,644 mq
SOVRASTRUTTURA STRADALE	
CASSONETTO	4,000 m

SEZIONE N. : 94
 QT. PROGETTO : 110,102
 DIST. PROG. : 825,000
 DIST. PREC. : 25,000
 DIST. SUCC. : 25,000



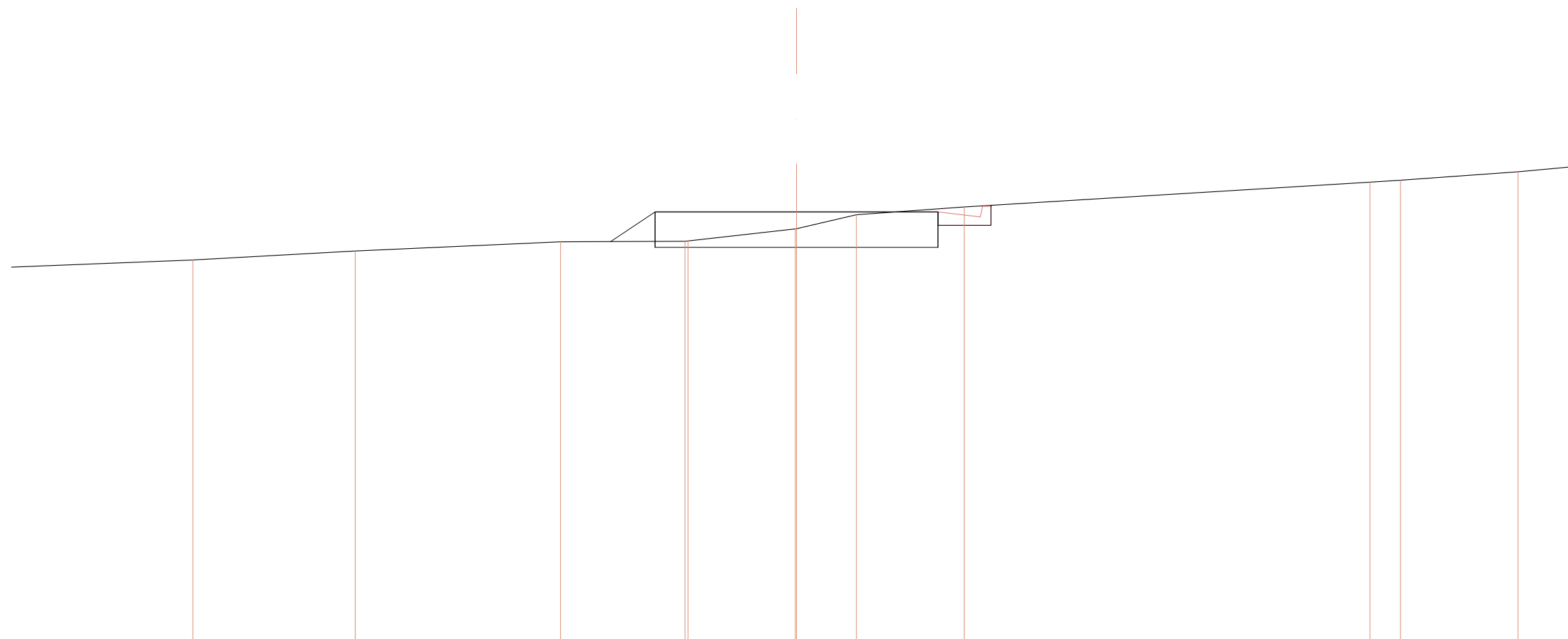
SCALA 1: 100

QT. RIF. 103,156

QUOTE TERRENO	109,000	109,162	109,450	109,451	109,491	109,571	109,619	109,659	109,711	110,000	110,000	110,004
DIST. PARZIALI TERRENO	1,981	3,974	1,022	0,695	1,033	0,614	0,277	1,332	6,405			
QUOTE PROGETTO			109,431	109,602	110,102	109,602			110,102	109,602	109,726	
DIST. PARZIALI PROGETTO			1,005	2,000	2,000	0,563						

SCAVI E BONIFICHE	
STERRO	1,388 mq
RILEVATI	
RILEVATO	0,131 mq
SOVRASTRUTTURA STRADALE	
CASSONETTO	4,000 m
MANUFATTI	
CANALETTA	0,131 mq

SEZIONE N. : 95
 QT. PROGETTO : 109,552
 DIST. PROG. : 850,000
 DIST. PREC. : 25,000
 DIST. SUCC. : 14,674



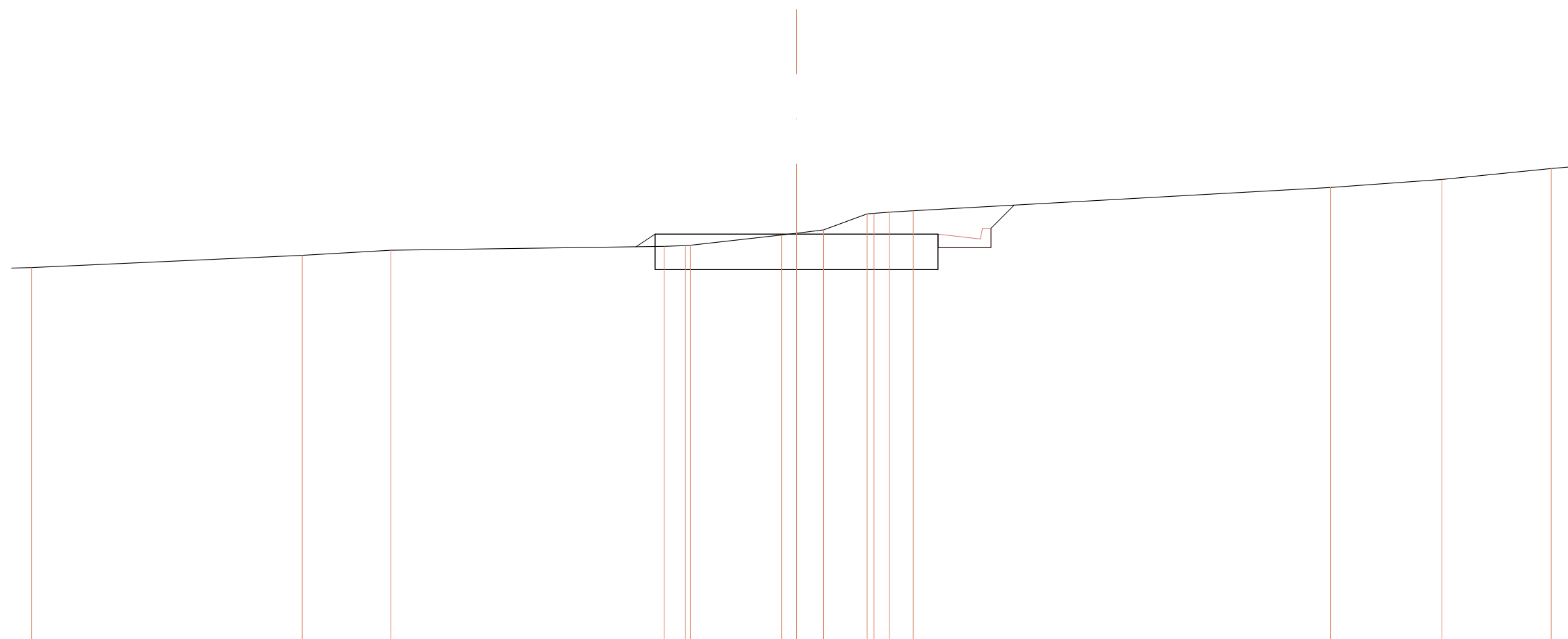
SCALA 1: 100

QT. RIF. 103,346

QUOTE TERRENO		108,873	109,000	109,129	109,138 109,142	109,311 109,315	109,512	109,623		109,973	110,000	110,119
DIST. PARZIALI TERRENO	2,711	2,296	2,904	1,761	1,516	0,848	1,523	5,738	0,431	1,662		
QUOTE PROGETTO				109,133	109,052 109,552	109,052		109,552 109,362 109,052	109,362 109,632 109,647			
DIST. PARZIALI PROGETTO				0,628	2,000	2,000	0,600	0,150				

SCAVI E BONIFICHE	
STERRO	2,715 mq
RILEVATI	
RILEVATO	0,024 mq
SOVRASTRUTTURA STRADALE	
CASSONETTO	4,000 m
MANUFATTI	
CANALETTA	0,131 mq

SEZIONE N. : 96
 QT. PROGETTO : 109,229
 DIST. PROG. : 864,674
 DIST. PREC. : 14,674
 DIST. SUCC. : 3,669



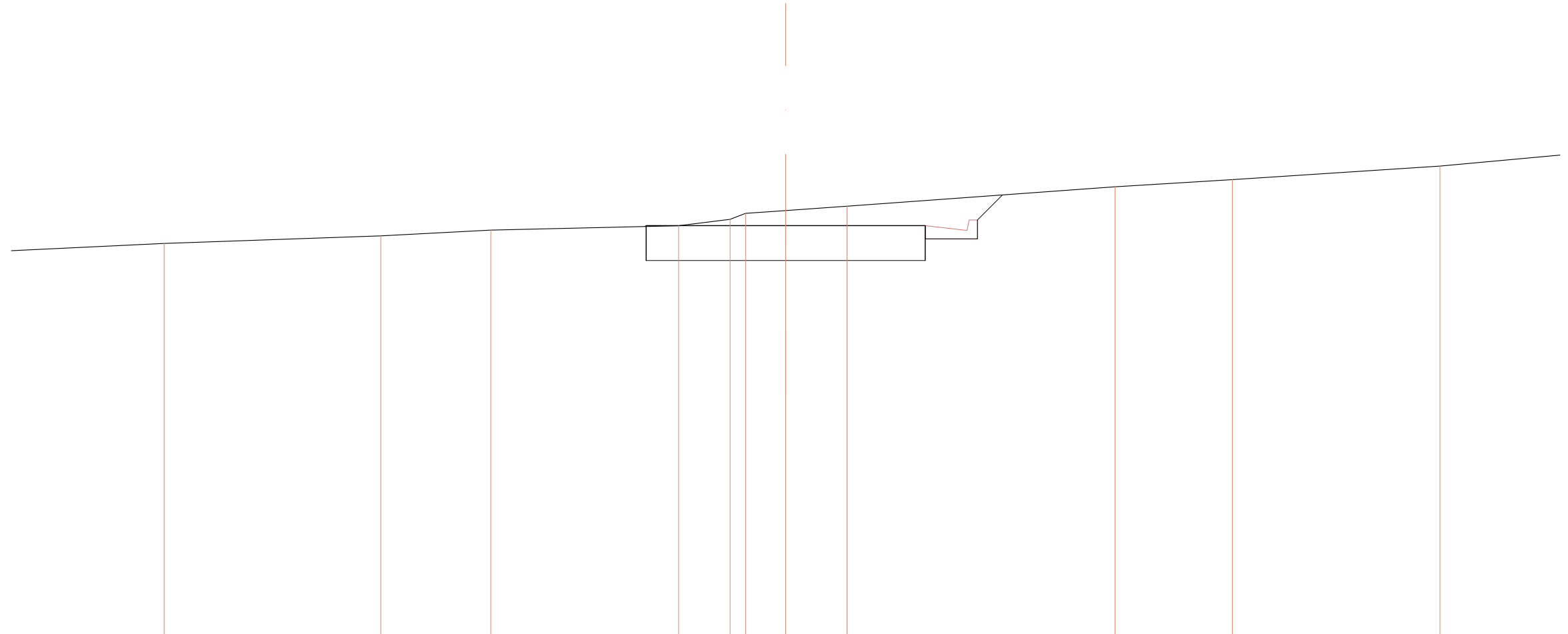
SCALA 1:100

QT. RIF. 103,336

QUOTE TERRENO	108,755	108,928	109,000	109,055	109,065	109,070	109,215	109,241	109,287	109,514	109,521	109,538	109,558	109,887	110,000	110,154
DIST. PARZIALI TERRENO	3,828	1,252	3,868	0,299	1,292	0,209	0,383	0,616	0,096	0,218	0,338	5,901	1,575	1,546		
QUOTE PROGETTO				109,049	108,729	109,229	108,729			109,229	109,039	109,039	109,309	109,638		
DIST. PARZIALI PROGETTO				0,269	2,000		2,000	0,600	0,150	0,329						

SCAVI E BONIFICHE	
STERRO	3,240 mq
SOVRASTRUTTURA STRADALE	
CASSONETTO	4,000 m
MANUFATTI	
CANALETTA	0,131 mq

SEZIONE N. : 97
 QT. PROGETTO : 109,148
 DIST. PROG. : 868,343
 DIST. PREC. : 3,669
 DIST. SUCC. : 3,669



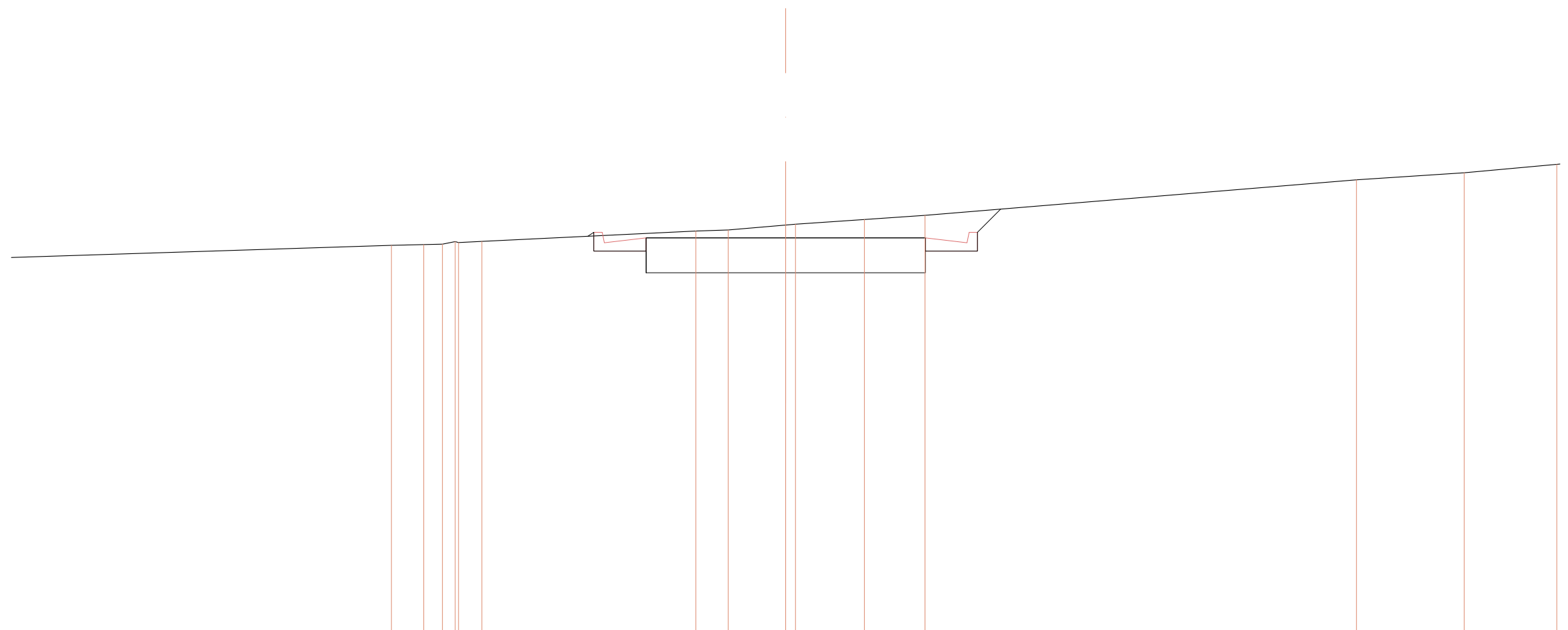
SCALA 1: 100

QT. RIF. 103,285

QUOTE TERRENO	108,891	109,000	109,083	109,146	109,238	109,323	109,363	109,426	109,705	109,806	110,000	
DIST. PARZIALI TERRENO	2,960	3,107	1,577	2,692	0,740	0,221	0,575	0,879	3,843	1,681	2,978	2,275
QUOTE PROGETTO				109,135	108,648	109,148	108,648	109,148	108,958	108,958	109,228	109,588
DIST. PARZIALI PROGETTO				2,000	2,000	0,600	0,150	0,360				

SCAVI E BONIFICHE	
STERRO	3,373 mq
RILEVATI	
RILEVATO	0,002 mq
SOVRASTRUTTURA STRADALE	
CASSONETTO	4,000 m
MANUFATTI	
CANALETTA	0,262 mq

SEZIONE N. : 98
 QT. PROGETTO : 109,067
 DIST. PROG. : 872,012
 DIST. PREC. : 3,669
 DIST. SUCC. : 2,988



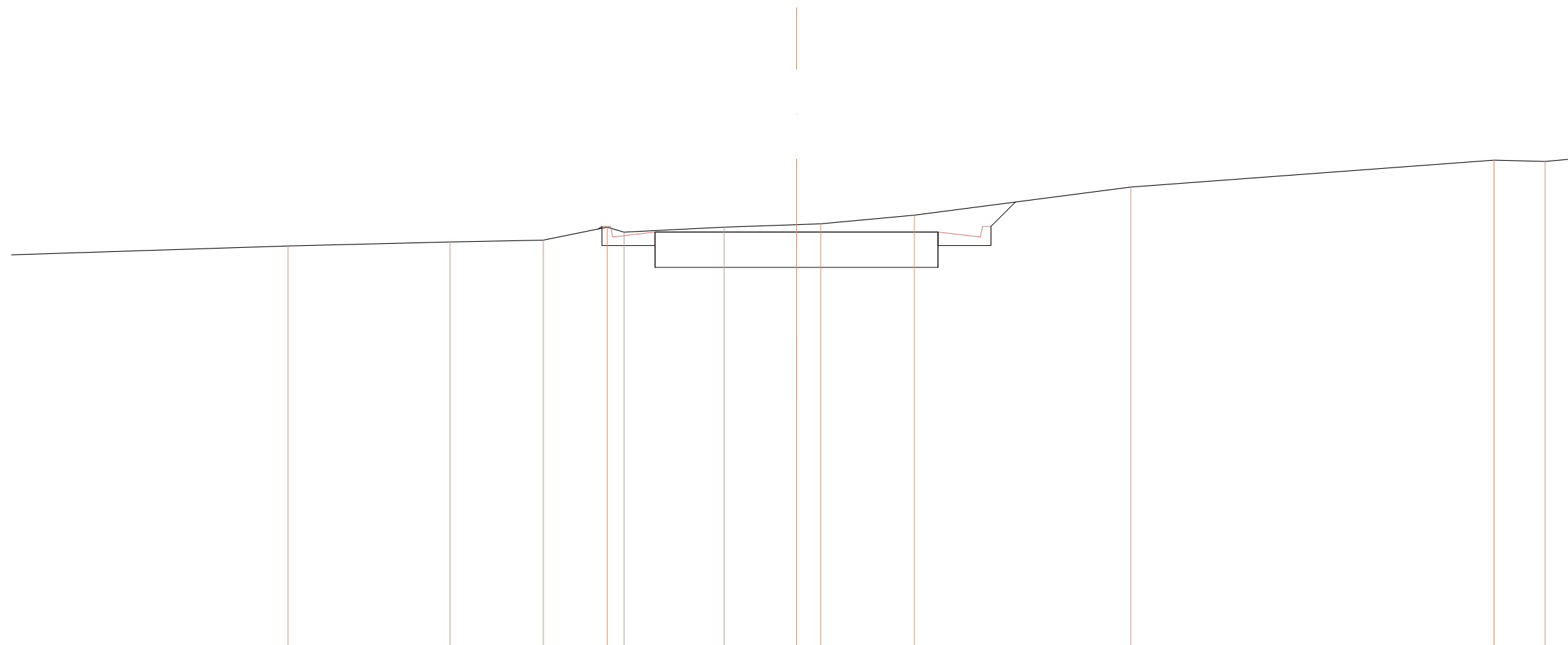
SCALA 1:100

QT. RIF. 103,276

QUOTE TERRENO		108,960	108,972	108,977	109,014	109,000	109,017		109,165	109,180	109,252	109,264	109,330	109,390		109,900	110,000	
DIST. PARZIALI TERRENO	6,814	0,464	0,267	0,183	0,334			3,067	0,465	0,823	0,141	0,988	0,869		6,185	1,545	1,327	
QUOTE PROGETTO									109,090	109,147	108,877	108,877	108,567	109,067	108,877	108,877	109,147	109,479
DIST. PARZIALI PROGETTO									0,186	0,150	0,600		2,000		2,000	0,600	0,150	0,332

SCAVI E BONIFICHE	
STERRO	3,095 mq
RILEVATI	
RILEVATO	0,001 mq
SOVRASTRUTTURA STRADALE	
CASSONETTO	4,000 m
MANUFATTI	
CANALETTA	0,262 mq

SEZIONE N. : 99
 QT. PROGETTO : 109,002
 DIST. PRG. : 875,000
 DIST. PREC. : 2,988
 DIST. SUCC. : 15,988



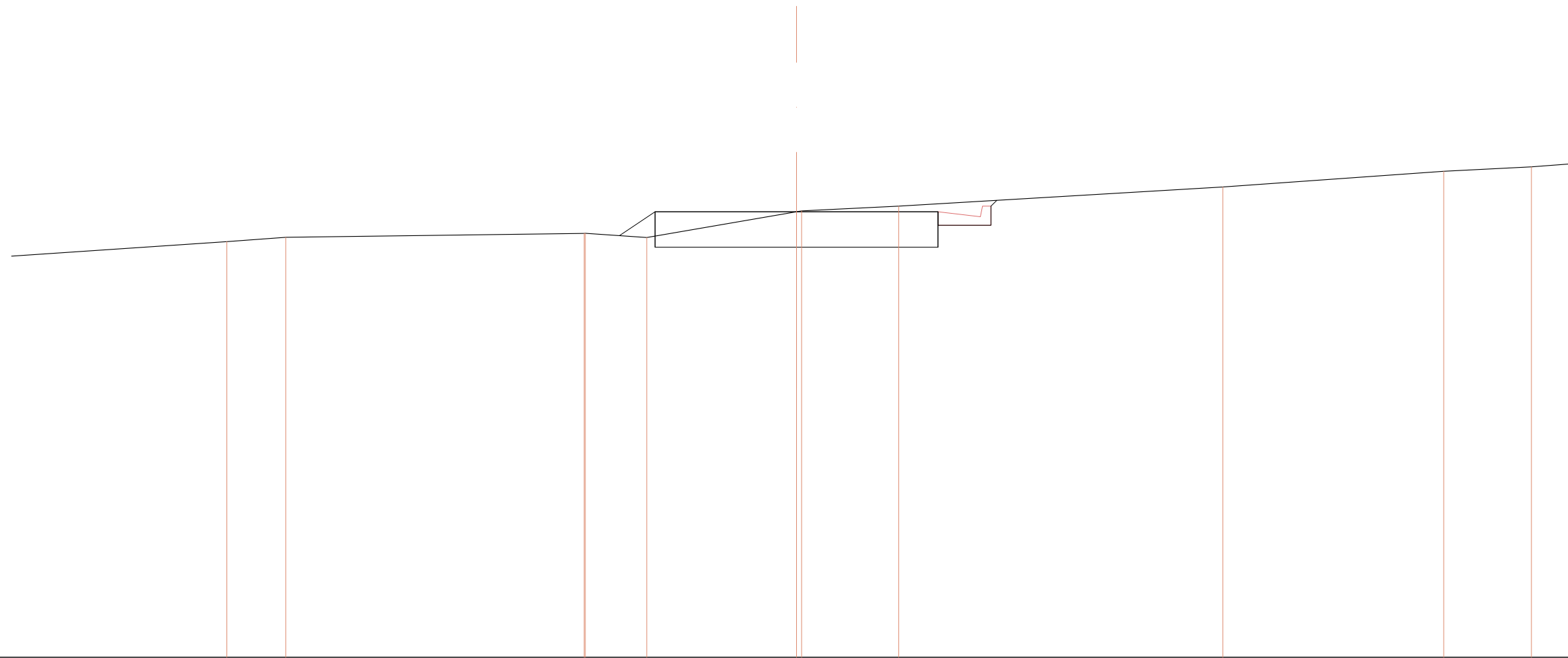
SCALA 1: 100

QT. RIF. 103,151

QUOTE TERRENO		108,805		108,861		108,888		109,071		109,071		109,106		109,118		109,241		109,638		110,018		110,000	
DIST. PARZIALI TERRENO	4,279		2,292		1,317		0,905	0,238		1,416		1,024		0,341		1,327		3,059		5,136		0,721	
QUOTE PROGETTO								109,045		108,502								109,002		108,812		108,812	
DIST. PARZIALI PROGETTO								0,150		2,000								0,600		0,150		0,345	

SCAVI E BONIFICHE	
STERRO	2,019 mq
RILEVATI	
RILEVATO	0,092 mq
SOVRASTRUTTURA STRADALE	
CASSONETTO	4,000 m
MANUFATTI	
CANALETTA	0,131 mq

SEZIONE N. : 100
 QT. PROGETTO : 108,650
 DIST. PROG. : 890,988
 DIST. PREC. : 15,988



SCALA 1: 100

QT. RIF. 102,356

QUOTE TERRENO		108,228	108,290		108,344 108,346	108,286		108,650 108,662	108,730		109,000		109,222	109,284
DIST. PARZIALI TERRENO	3,407	0,833		4,218	0,869	2,117		1,374		4,583		3,125		1,239
QUOTE PROGETTO					108,313	108,150 108,650		108,150		108,650 108,460 108,150				
DIST. PARZIALI PROGETTO					0,505	2,000		2,000		0,600				