



DG 41/08

LAVORI DI COSTRUZIONE DEL 3° MEGALOTTO DELLA S.S. 106 JONICA - CAT. B -
DALL'INNESTO CON LA S.S. 534 (km 365+150) A ROSETO CAPO SPULICO (km 400+000)
PROGETTO ESECUTIVO

VIABILITA' INTERFERITA

Viabilita' di cantiere

PISTA PS08 Ramo A

Quaderno sezioni

SIRJO S.C.p.A.

Presidente:

Dott. Arch. Maria Elena Cuzzocrea

CONTRAENTE GENERALE:

Società di Progetto



Il progettista:

Dott. Ing. S. Lieto

Consulenti:


STE - Progetto stradale ed Idraulica
ROCKSOIL - Opere in sotterraneo
ITALCONSULT/SETECO - Strutture
GEODATA - Geologia e Idrogeologia
GES - Geotecnica
CINIGEO - Gallerie girsutose
ECOPLAME - Ambiente
LAND - Archeologia
PROMETEOENGINEERING.IT - Sicurezza ed Impianti
Ing. F.GATTO - Interferenze
TECO - Esprosi

Il coordinatore per la sicurezza:

ing. L.A. Gargiulo

IL RESPONSABILE DEL PROCEDIMENTO:

Ing. R. Lapenta



Rep.: -

Scala di rappresentazione: - - -

Codice Progetto:

L O 7 1 6 C E 1 9 0 1

Codice Elaborato:

T 0 0 I N 0 0 C A N S Z 1 0 A

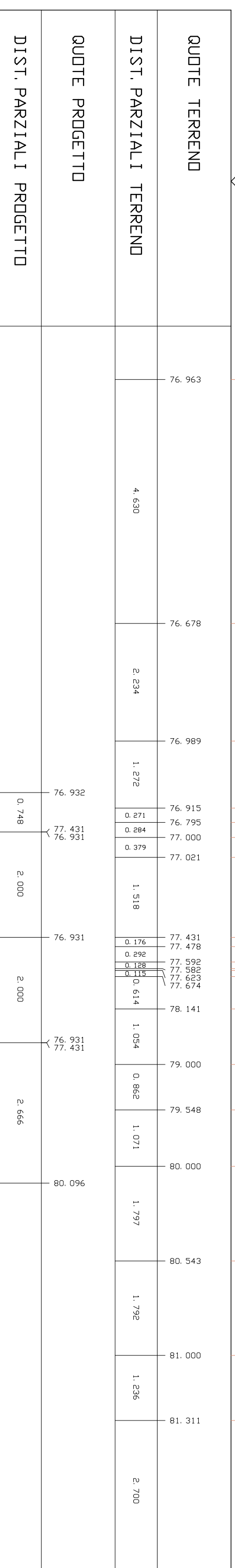
Rev.	Data	Descrizione	Redatto	Verificato	Approvato
A	15.04.2019	Emissione	U. T. SIRJO	U. T. SIRJO	Ing. S. Lieto

SCAVI E BONIFICHE	
STERRO	4.443 mq
RILEVATI	
RILEVATO	0.223 mq
SOVRASTRUTTURA STRADALE	
CASSONETTO	4.000 m

SEZIONE N. : 1
 QT. PROGETTO : 77.431
 DIST. PRDG. : 0.000
 DIST. SUCC. : 21.801

SCALA 1:100

QT. RIF. 73.225

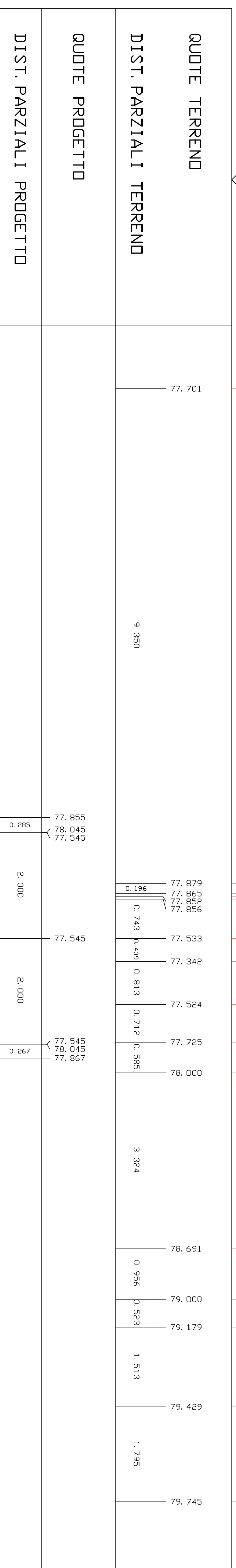


SCAVI E BONIFICHE	
STERRO	0.582 mq
RILEVATI	
RILEVATO	0.205 mq
SOVRASTRUTTURA STRADALE	
CASSONETTO	4.000 m

SEZIONE N. : 2
 QT. PROGETTO : 78.045
 DIST. PRDG. : 21.801
 DIST. PREC. : 21.801
 DIST. SUCC. : 3.199

SCALA 1:100

QT. RIF. 72.624



SCAVI E BONIFICHE	
STERRO	1.243 mq
RILEVATI	
RILEVATO	0.417 mq
SOVRASTRUTTURA STRADALE	
CASSONETTO	4.000 m

SEZIONE N. : 6
 QT. PROGETTO : 78.840
 DIST. PRDG. : 50.000
 DIST. PREC. : 13.898
 DIST. SUCC. : 25.435

SCALA 1:100

QT. RIF. 72.988

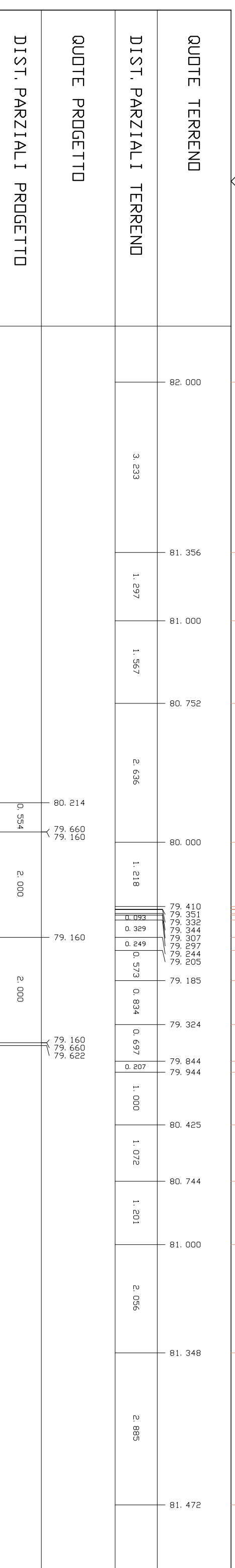
QUOTE TERREND	79.539		79.000	79.054	79.041	79.066	79.067	79.060	79.052	78.950	78.551	78.225	78.225	78.256	78.321	78.482
DIST. PARZIALI TERREND	6.184	0.231	1.867	1.237	0.141	0.28	0.783	0.638	0.776	0.844	3.286	5.091	1.017			
QUOTE PROGETTO					79.048	78.840	78.340				78.340	78.840				
DIST. PARZIALI PROGETTO					0.208	2.000	2.000				0.858					

SCAVI E BONIFICHE	
STERRO	1.240 mq
RILEVATI	
RILEVATO	0.002 mq
SOVRASTRUTTURA STRADALE	
CASSONETTO	4.000 m

SEZIONE N. : 8
 QT. PROGETTO : 79.660
 DIST. PRDG. : 79.064
 DIST. PREC. : 3.629
 DIST. SUCC. : 3.629

SCALA 1:100

QT. RIF. 75.071



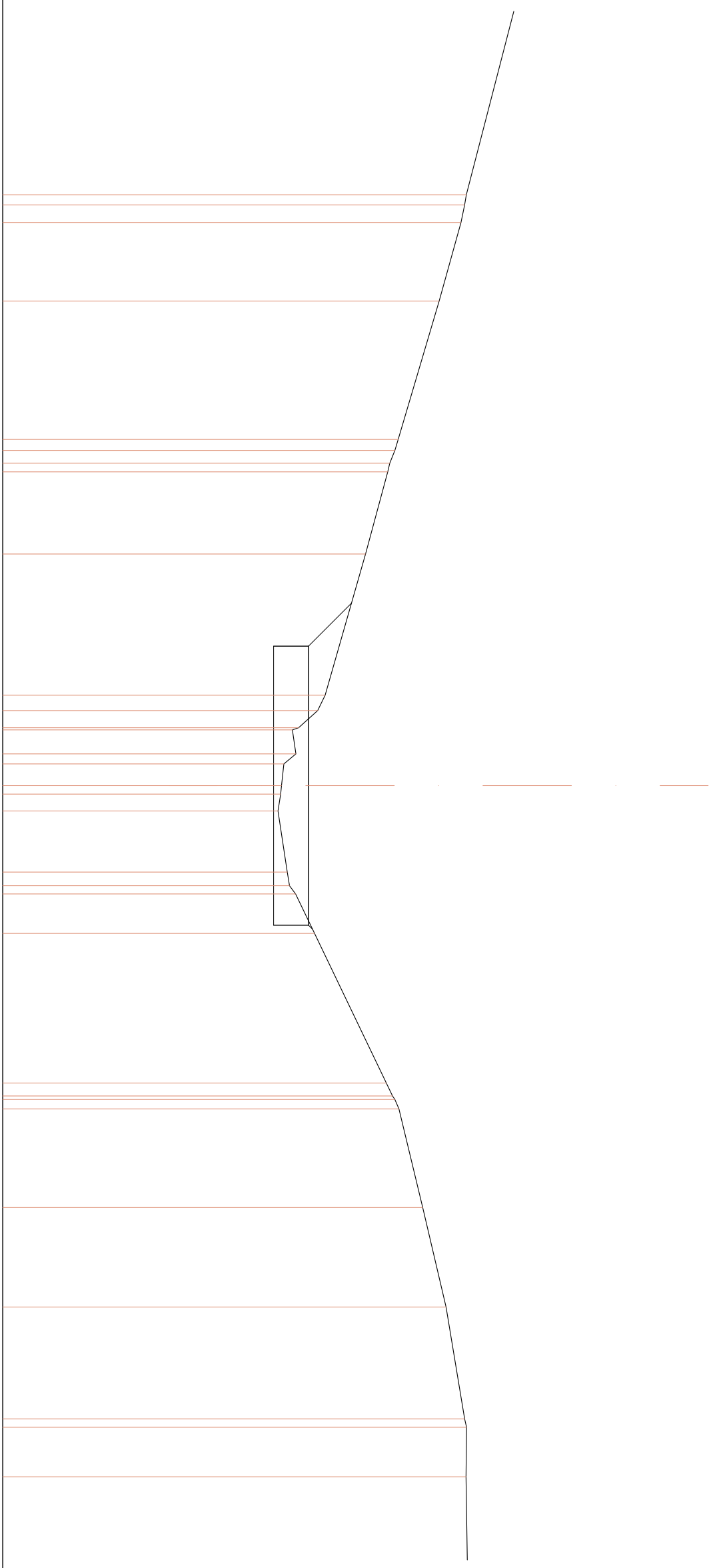
SCAVI E BONIFICHE	
STERRO	1.594 mq
SOVRASTRUTTURA STRADALE	
CASSONETTO	4.000 m

SEZIONE N. : 9
 QT. PROGETTO : 79.762
 DIST. PRDG. : 82.693
 DIST. PREC. : 3.629
 DIST. SUCC. : 17.307

SCALA 1:100

QT. RIF. 75.377

QUOTE TERREND	DIST. PARZIALI TERREND	QUOTE PROGETTO	DIST. PARZIALI PROGETTO
82.024 82.000 81.949	3.519		
81.635	1.127		
81.048 81.000 80.927 80.898	1.983		
80.580	1.178		
80.378 79.762 79.262	2.025	0.616	2.000
80.000 79.893 79.619 79.531 79.582 79.409 79.376 79.363 79.324	0.876		2.000
79.457 79.489 79.577 79.849	0.566		
80.878 80.966 81.000 81.059	2.146		
81.400	1.415		
81.734	1.426		
82.000 82.028 82.021	1.603		
	0.709		



SCAVI E BONIFICHE	
STERRO	2.951 mq
SDVRASTRUTTURA STRADALE	
CASSONETTO	4.000 m

SEZIONE N. : 10
 QT. PROGETTO : 80.262
 DIST. PROG. : 100.000
 DIST. PREC. : 17.307
 DIST. SUCC. : 25.000

SCALA 1:100

QT. RIF. 76.527

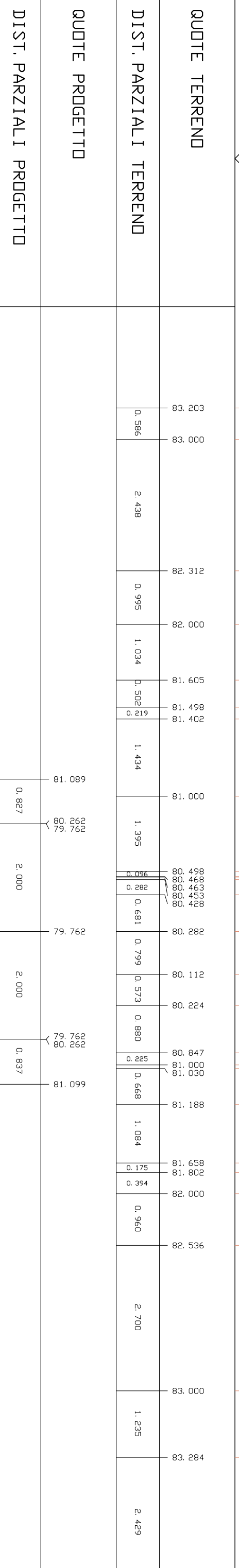


QUOTE TERREND

DIST. PARZIALI TERREND

QUOTE PROGETTO

DIST. PARZIALI PROGETTO



SCAVI E BONIFICHE	
STERRO	2.150 mq
SDVRISTRUTTURA STRADALE	
CASSONETTO	4.000 m

SEZIONE N. : 11
 QT. PROGETTO : 81.554
 DIST. PROG. : 125.000
 DIST. PREC. : 25.000
 DIST. SUCC. : 25.000

SCALA 1:100

QT. RIF. 78.883



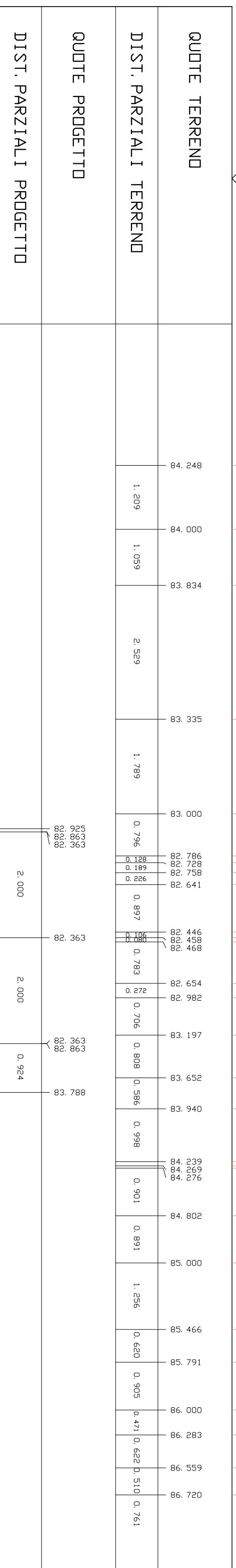
QUOTE TERREND	DIST. PARZIALI TERREND		QUOTE PROGETTO	DIST. PARZIALI PROGETTO	
84.000	2.266	2.053			
83.370		1.032			
83.000		2.297			
82.180		0.598			
82.000		0.679	81.728		
81.897		0.865	81.554		
81.602		0.747	81.054		
81.518		0.709			
81.400		0.802			
81.391		0.663	81.054		
81.388		0.975	81.554		
81.454		0.481			
81.497		0.792			
81.481		0.938			
81.496		1.148			
81.899		0.766			
82.256		1.487			
82.636		0.602			
83.000		1.329			
83.471					
84.000					
84.163					
84.744					
85.071					
85.000					
85.719					
86.000					
	0.174	2.000		2.000	0.829

SCAVI E BONIFICHE	
STERRO	1.732 mq
SDVRISTRUTTURA STRADALE	
CASSONETTO	4.000 m

SEZIONE N. : 12
QT. PROGETTO : 82.863
DIST. PROG. : 150.000
DIST. PREC. : 25.000
DIST. SUCC. : 4.907

SCALA 1:100

QT. RIF. 79.967

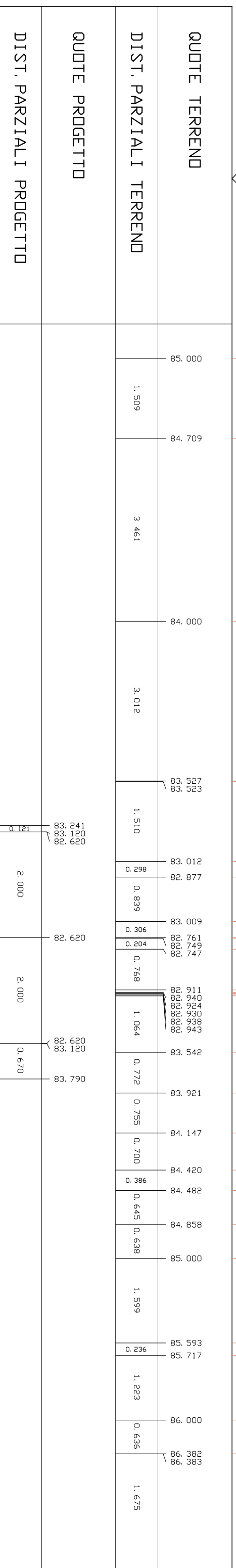


SCAVI E BONIFICHE	
STERRO	1.580 mq
SDVRISTRUTTURA STRADALE	
CASSONETTO	4.000 m

SEZIONE N. : 13
 QT. PROGETTO : 83.120
 DIST. PROG. : 154.907
 DIST. PREC. : 4.907
 DIST. SUCC. : 6.430

SCALA 1:100

QT. RIF. 79.828




SCAVI E BONIFICHE	
STERRO	1.231 mq
RILEVATI	
RILEVATO	0.001 mq
SDVRISTRUTTURA STRADALE	
CASSONETTO	4.000 m

SEZIONE N. : 14
 QT. PROGETTO : 83.457
 DIST. PROG. : 161.337
 DIST. PREC. : 6.430
 DIST. SUCC. : 6.430

SCALA 1:100

QT. RIF. 79.823

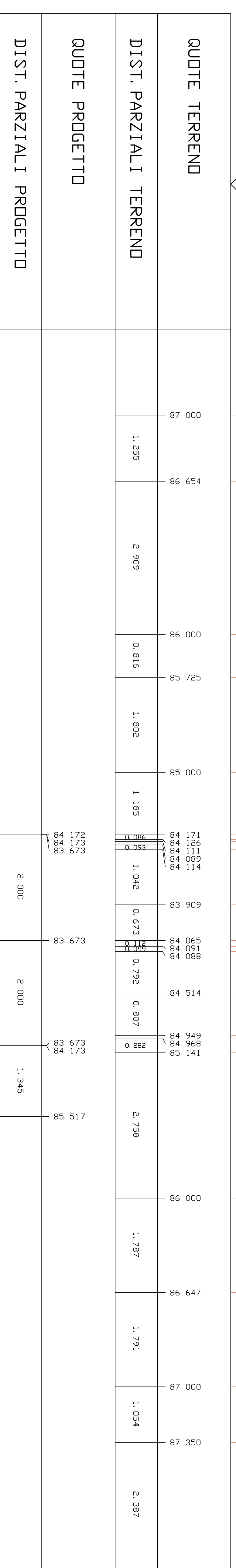


SCAVI E BONIFICHE	
STERRO	3.001 mq
SDVRISTRUTTURA STRADALE	
CASSONETTO	4.000 m

SEZIONE N. : 16
 QT. PROGETTO : 84.173
 DIST. PROG. : 175.000
 DIST. PREC. : 7.233
 DIST. SUCC. : 16.313

SCALA 1:100

QT. RIF. 80.354

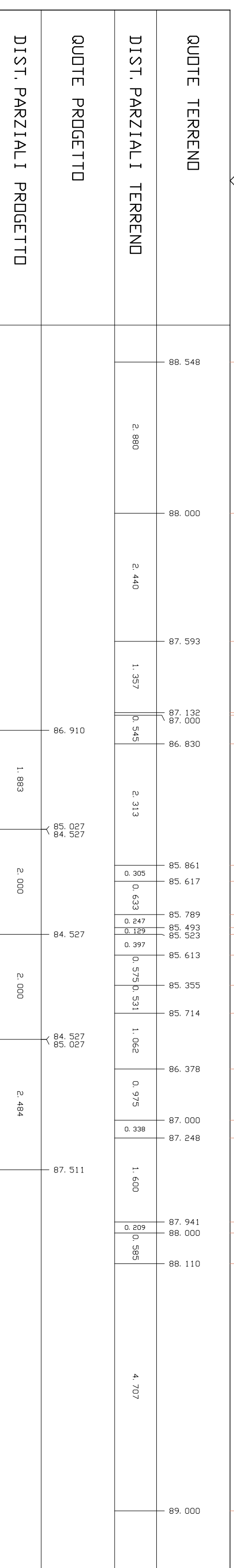


SCAVI E BONIFICHE	
STERRO	7.108 mq
SDVRASTRUTTURA STRADALE	
CASSONETTO	4.000 m

SEZIONE N. : 17
 QT. PROGETTO : 85.027
 DIST. PROG. : 191.313
 DIST. PREC. : 16.313
 DIST. SUCC. : 8.687

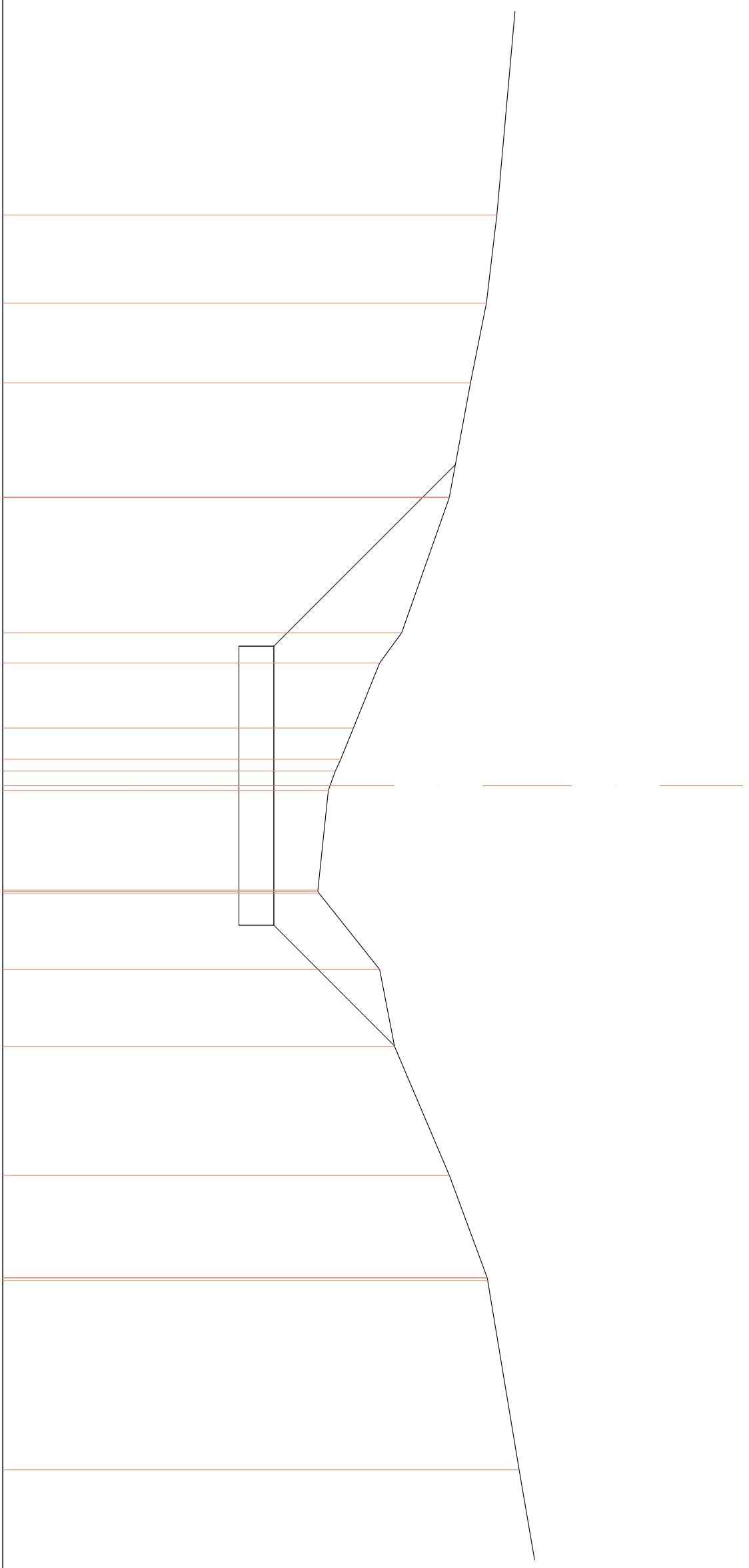
SCALA 1:100

QT. RIF. 81.462



SCAVI E BONIFICHE	
STERRO	9.367 mq
SDVRASTRUTTURA STRADALE	
CASSONETTO	4.000 m

SEZIONE N. : 18
 QT. PROGETTO : 85.482
 DIST. PROG. : 200.000
 DIST. PREC. : 8.687
 DIST. SUCC. : 2.567



SCALA 1:100

QT. RIF. 81.595

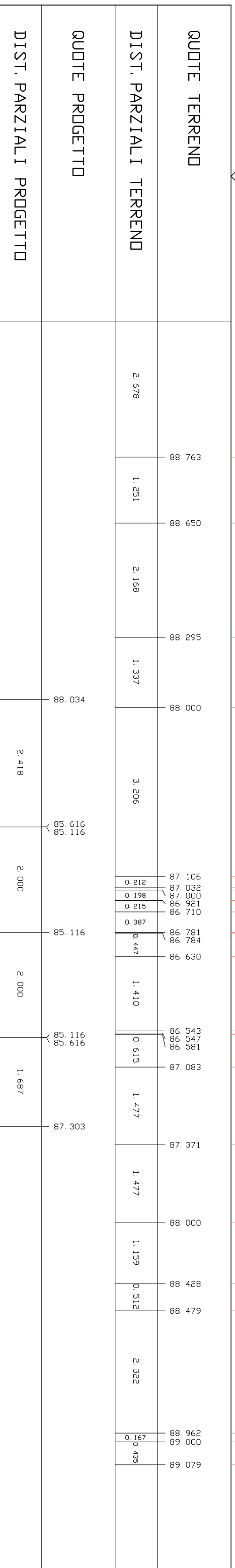
QUOTE TERREND															
DIST. PARZIALI TERREND	3.607	1.263	1.140	1.638	1.936	0.434	0.932	0.447	1.428	1.092	1.104	1.849	1.465	2.714	2.668
QUOTE PROGETTO															
DIST. PARZIALI PROGETTO	2.604		2.000		2.000		1.730								
	88.680	88.529	88.302	88.086	88.000 87.998	87.315	87.000	86.624	86.441 86.365 86.289 86.264	86.114 86.116 86.131	87.000	87.214	88.000	88.541 88.542 88.543	89.000

SCAVI E BONIFICHE	
STERRO	10.037 mq
SDVRISTRUTTURA STRADALE	
CASSONETTO	4.000 m

SEZIONE N. : 19
 QT. PROGETTO : 85.616
 DIST. PROG. : 202.567
 DIST. PREC. : 2.567
 DIST. SUCC. : 11.253

SCALA 1:100

QT. RIF. 81.627



SCAVI E BONIFICHE	
STERRO	7.341 mq
SDVRISTRUTTURA STRADALE	
CASSONETTO	4.000 m

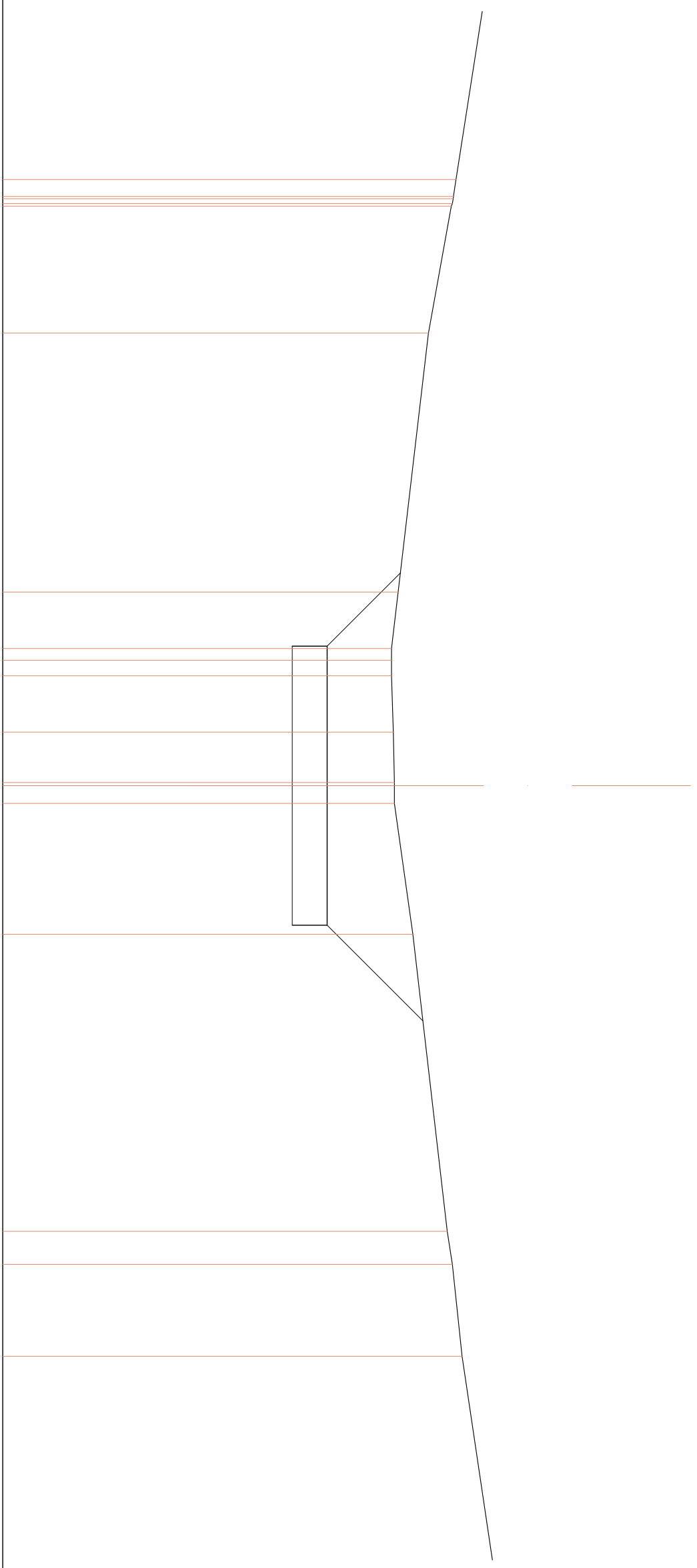
SEZIONE N. : 20
 QT. PROGETTO : 86.206
 DIST. PROG. : 213.820
 DIST. PREC. : 11.253
 DIST. SUCC. : 2.319

SCALA 1:100

QT. RIF. 81.558

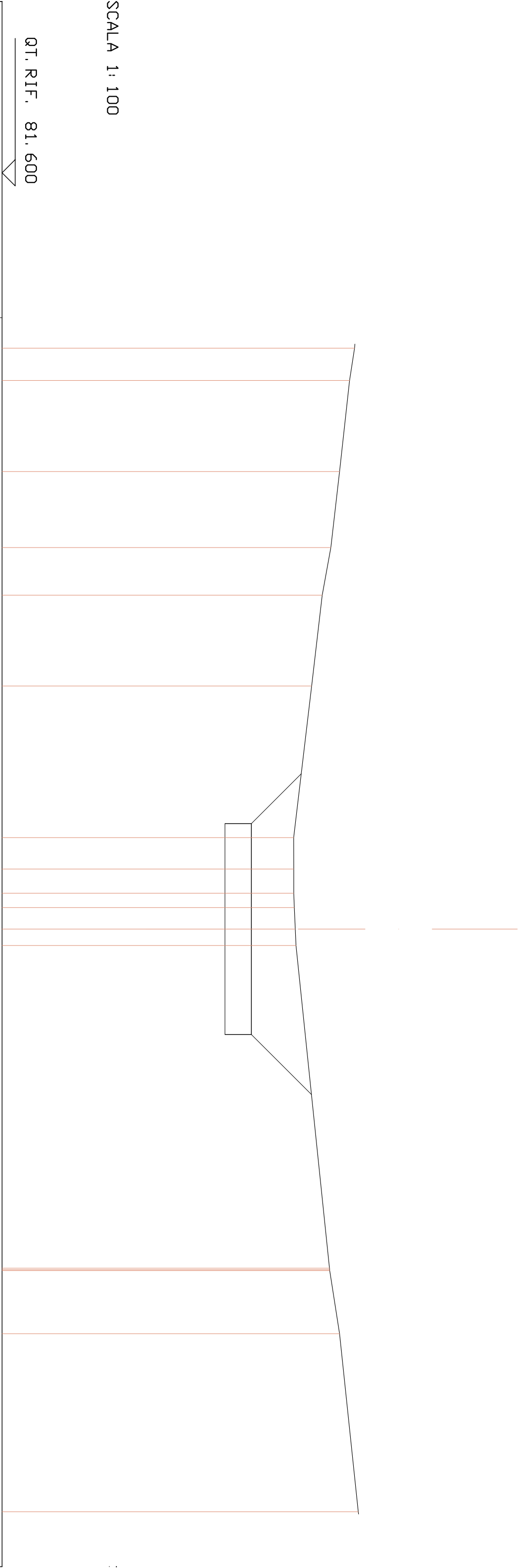


QUOTE TERREND	88.052 88.014 88.011 88.000 87.984					
DIST. PARZIALI TERREND	0.244	1.819	3.713	0.809	0.808	0.722
QUOTE PROGETTO	87.656	87.223	87.127 87.128 87.128	87.154	87.169 87.169 87.169	87.434
DIST. PARZIALI PROGETTO				0.809	0.808	0.722
				87.255	86.206 85.706	85.706
				1.049	2.000	2.000
						85.706 86.206
						1.372
						87.578
						4.259
						87.926 88.000
						0.473
						1.317
						88.138
						3.230



SCAVI E BONIFICHE
 STERRO 6.438 mq
 SOVRASTRUTTURA STRADALE
 CASSONETTO 4.000 m

SEZIONE N. : 21
 QT. PROGETTO : 86.327
 DIST. PROG. : 216.139
 DIST. PREC. : 2.319
 DIST. SUCC. : 8.861



SCALA 1:100

QT. RIF. 81.600

QUOTE TERREND	88.294 88.285	88.189	88.000	87.834	87.671	87.470	87.273	87.129	87.131	87.131	87.142	87.160	87.174	87.808 87.811 87.814	88.000
DIST. PARZIALI TERREND	0.613	1.729	1.442	0.903	1.724	2.877	0.597	0.458	0.71	0.409	0.312	6.122	1.196	3.378	0.485
QUOTE PROGETTO															
DIST. PARZIALI PROGETTO	0.946	2.000	2.000	1.140											

SCAVI E BONIFICHE

STERRO 3.735 mq

SDVRASSTRUTTURA STRADALE

CASSONETTO 4.000 m

SEZIONE N. : 22

QT. PROGETTO : 86.791

DIST. PROG. : 225.000

DIST. PREC. : 8.861

DIST. SUCC. : 3.491

SCALA 1:100

QT. RIF. 81.905



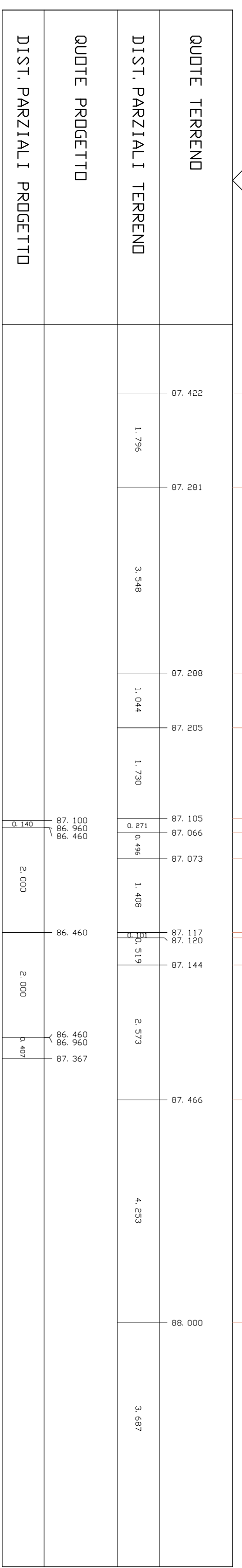
QUOTE TERREND		87.480	87.478	87.360	87.095	87.070	87.089	87.119	87.183	87.654	87.878	88.000	88.087
DIST. PARZIALI TERREND	5.699	1.408	1.456	2.668	0.667	0.670	0.289	0.604	3.763	2.432	0.814	0.804	3.793
QUOTE PROGETTO		87.169	86.791	86.291	87.095	87.070	87.089	87.119	87.183	86.291	86.791	87.439	
DIST. PARZIALI PROGETTO		0.378	2.000	2.000	0.647								

SCAVI E BONIFICHE	
STERRO	2.815 mq
SDVRISTRUTTURA STRADALE	
CASSONETTO	4.000 m

SEZIONE N. : 23
 QT. PROGETTO : 86.960
 DIST. PROG. : 228.491
 DIST. PREC. : 3.491
 DIST. SUCC. : 12.352

SCALA 1:100

QT. RIF. 81.913



SCAVI E BONIFICHE	
STERRO	1.260 mq
RILEVATI	
RILEVATO	0.013 mq
SOVRASTRUTTURA STRADALE	
CASSONETTO	4.000 m

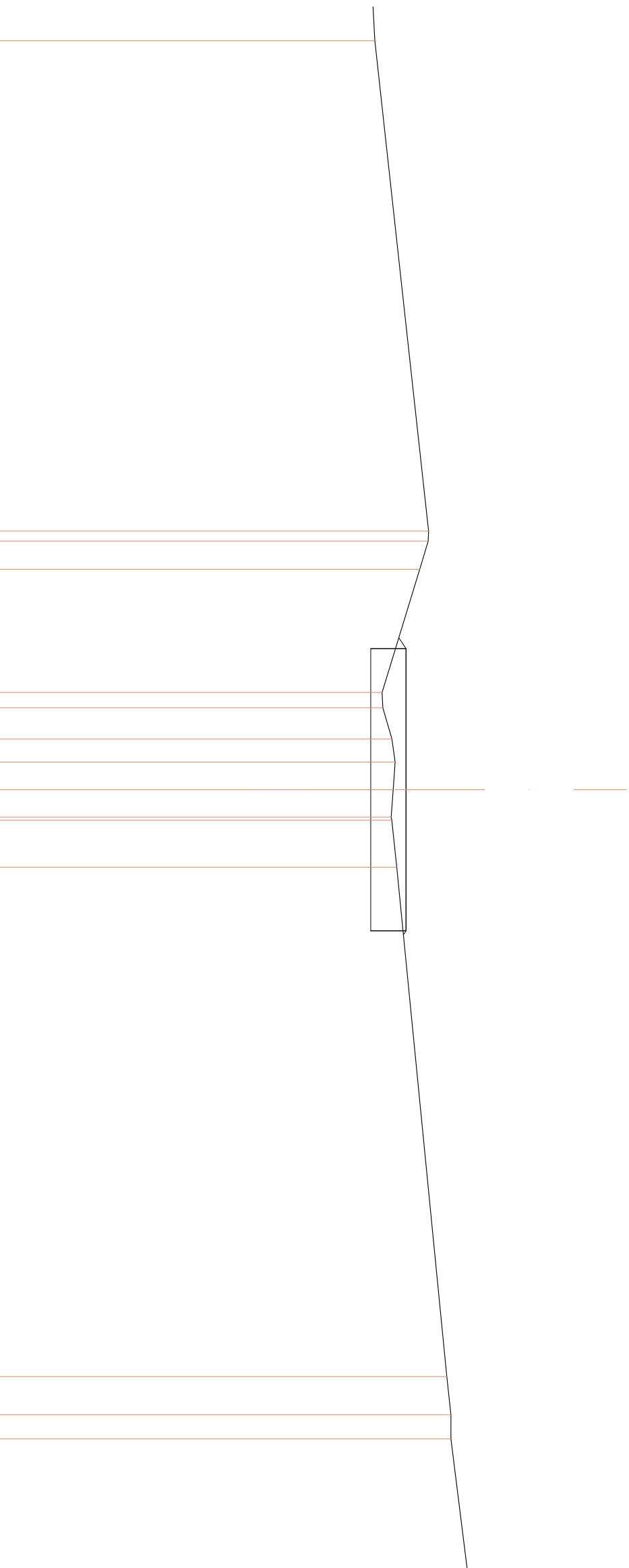
SEZIONE N. : 24
 QT. PROGETTO : 87.363
 DIST. PROG. : 240.843
 DIST. PREC. : 12.352
 DIST. SUCC. : 9.157

SCALA 1:100

QT. RIF. 81.590



QUOTE TERREND	86.921	87.683 87.677	0.144 0.398	87.557	87.024 87.035	0.218 0.441	87.162 87.210	0.328	87.181	87.152 87.162	0.389	0.667	87.232	87.942	88.000 88.000	0.542 0.340	2.088
DIST. PARZIALI TERREND	6.952			1.746													
QUOTE PROGETTO																	
DIST. PARZIALI PROGETTO					2.000								2.000				

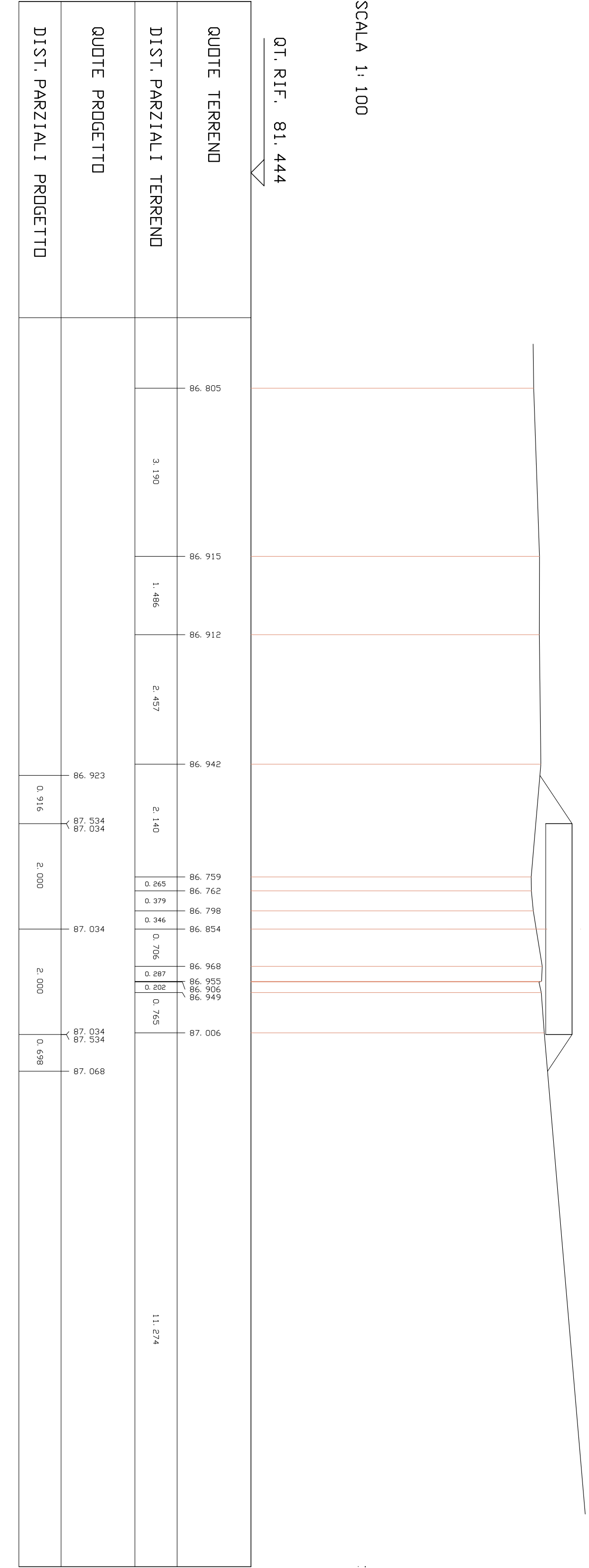


RILEVATI	
RILEVATO	1.152 mq
SOPRASTRUTTURA STRADALE	
CASSONETTO	4.000 m

SEZIONE N. : 25
 QT. PROGETTO : 87.534
 DIST. PROG. : 250.000
 DIST. PREC. : 9.157
 DIST. SUCC. : 14.686

SCALA 1:100

QT. RIF. 81.444



RILEVATI	
RILEVATO	9.347 mq
SDVRISTRUTTURA STRADALE	
CASSONETTO	4.000 m

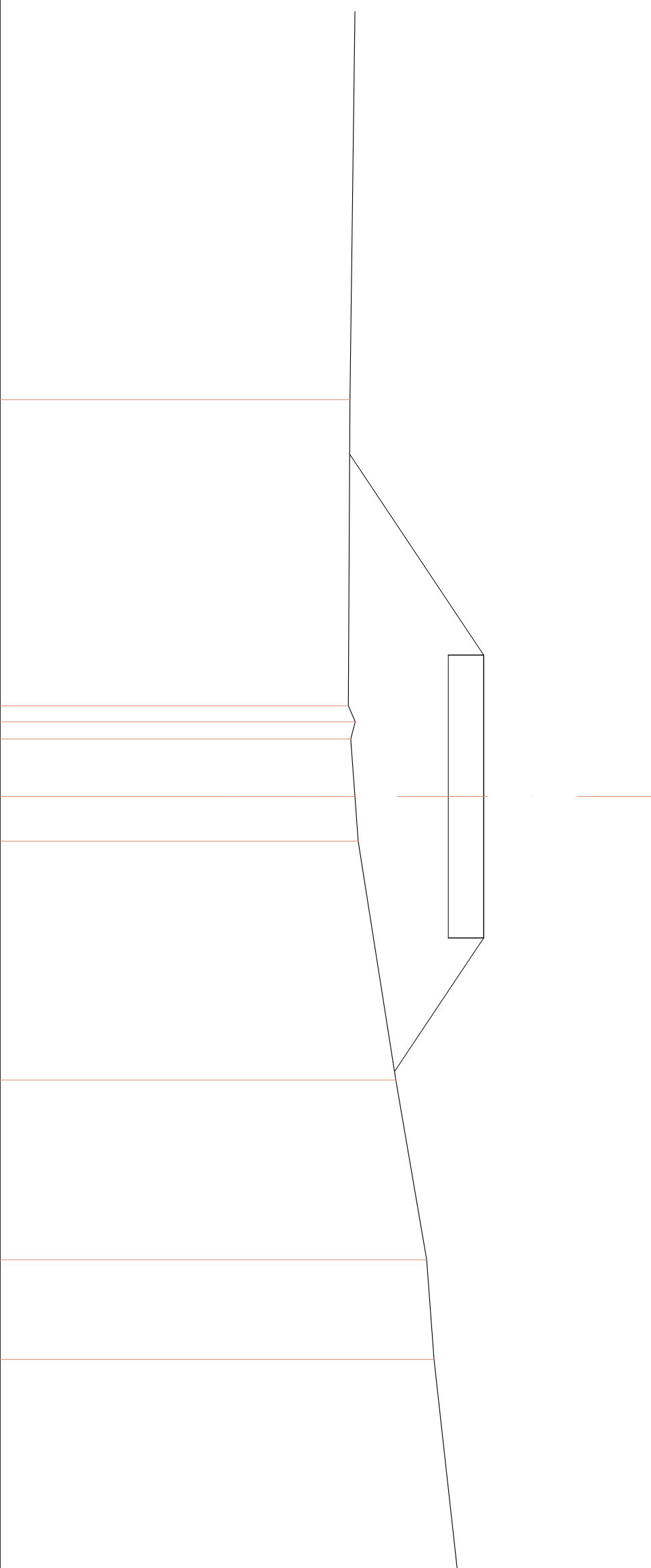
SEZIONE N. : 26
 QT. PROGETTO : 87.807
 DIST. PROG. : 264.686
 DIST. PREC. : 14.686
 DIST. SUCC. : 10.314

SCALA 1:100

QT. RIF. 80.970



QUOTE TERREND																					
DIST. PARZIALI TERREND	6.481																				
QUOTE PROGETTO																					
DIST. PARZIALI PROGETTO																					

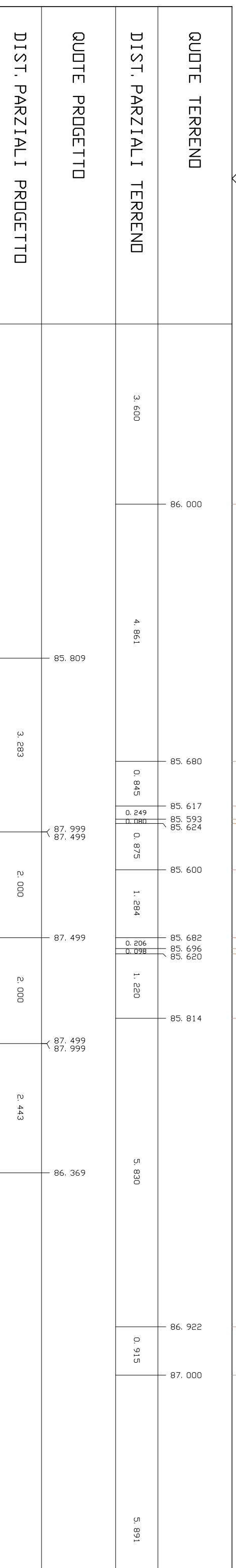


RILEVATI	
RILEVATO	13.760 mq
SOVRASTRUTTURA STRADALE	
CASSONETTO	4.000 m

SEZIONE N. : 27
 QT. PROGETTO : 87.999
 DIST. PROG. : 275.000
 DIST. PREC. : 10.314
 DIST. SUCC. : 2.312

SCALA 1:100

QT. RIF. 80.776



RILEVATI	
RILEVATO	13.670 mq
SDVRISTRUTTURA STRADALE	
CASSONETTO	4.000 m

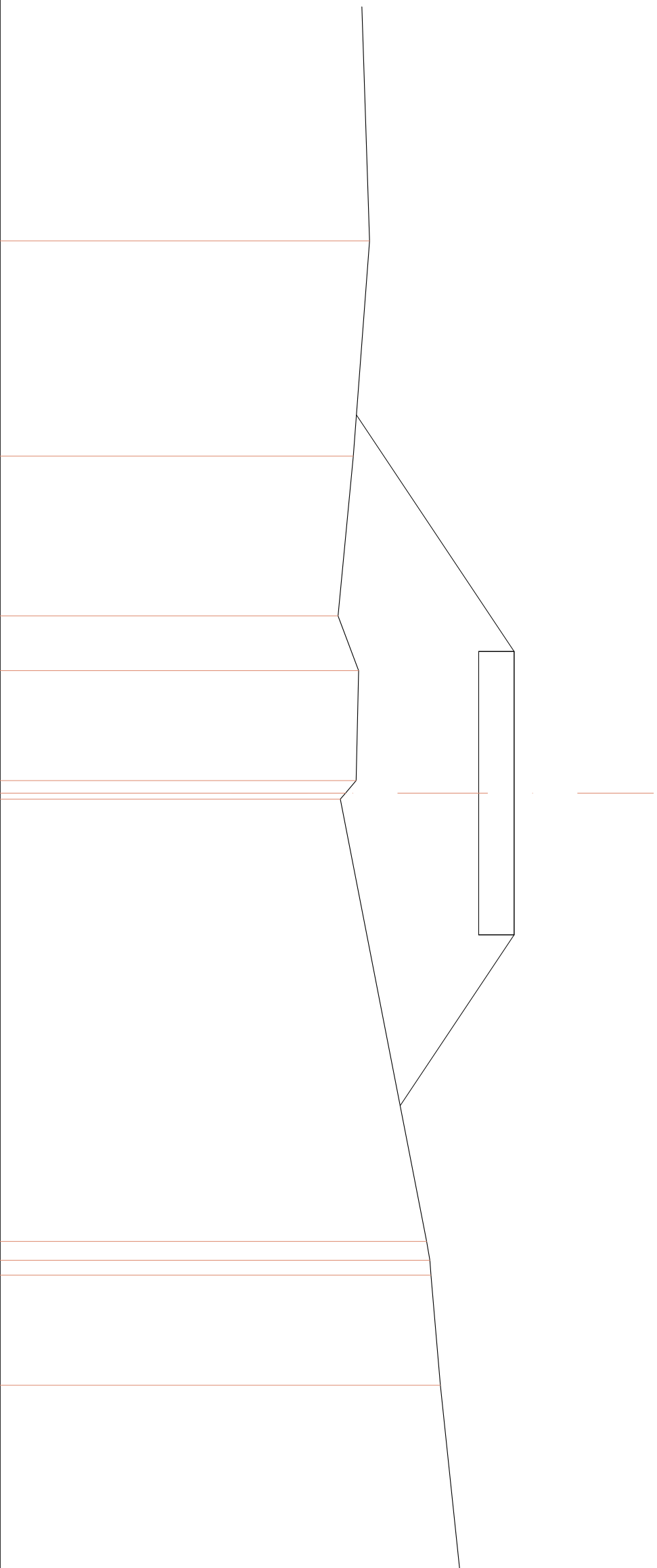
SEZIONE N. : 28
 QT. PROGETTO : 88.042
 DIST. PROG. : 277.312
 DIST. PREC. : 2.312
 DIST. SUCC. : 12.625

SCALA 1:100

QT. RIF. 80.782

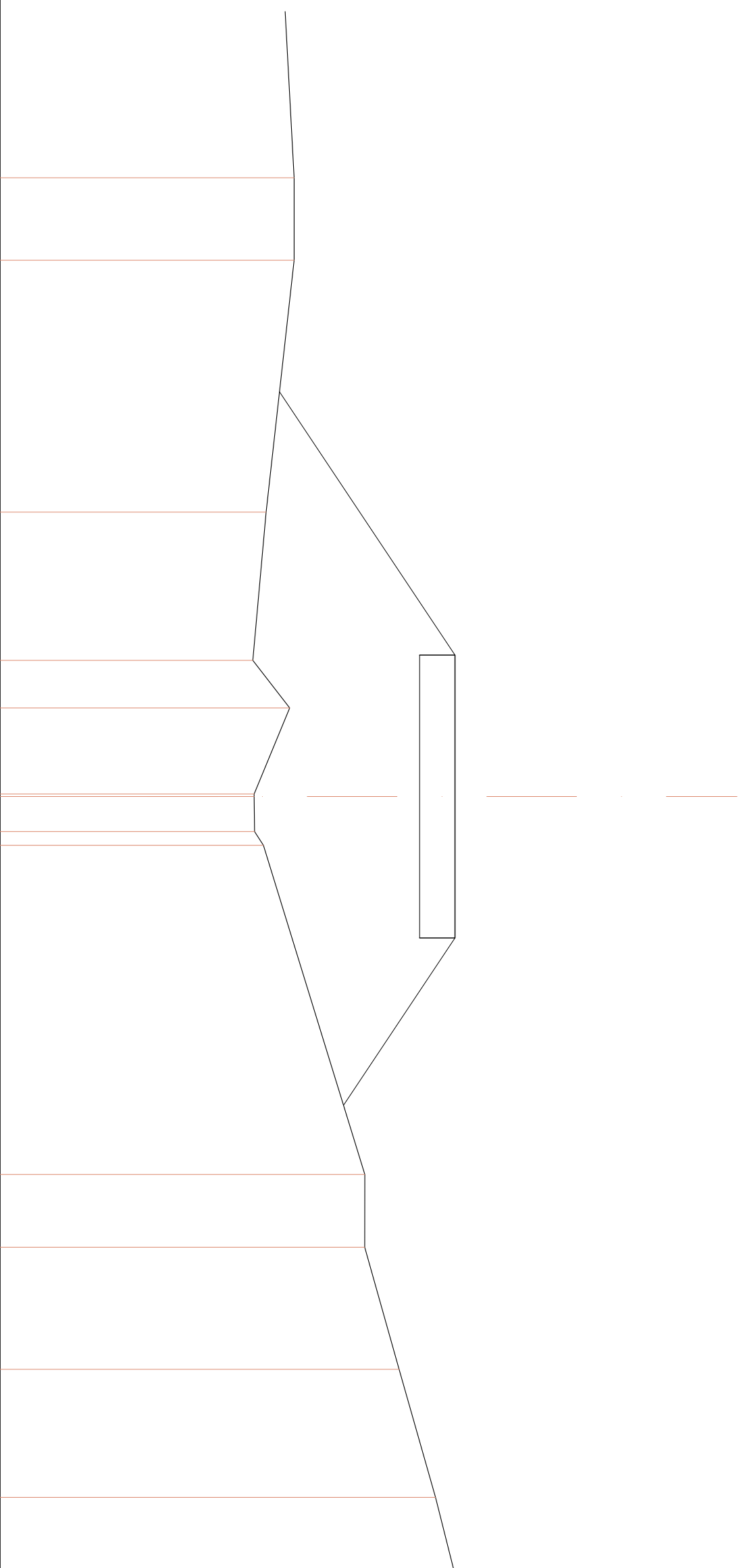


QUOTE TERREND	86.000		85.771		85.555		85.846		85.811 85.660 85.588		86.806 86.852 86.868		87.000			
DIST. PARZIALI TERREND	3.098		2.255		0.772		1.553		1.177 1.588 0.660		6.244		1.556		4.230	
QUOTE PROGETTO	85.815		88.042 87.542		87.542		87.542 88.042		86.432							
DIST. PARZIALI PROGETTO	3.338		2.000		2.000		2.413									



RILEVATI	
RILEVATO	16.524 mq
SDVRASSTRUTTURA STRADALE	
CASSONETTO	4.000 m

SEZIONE N. : 29
 QT. PROGETTO : 88.276
 DIST. PROG. : 289.937
 DIST. PREC. : 12.625
 DIST. SUCC. : 1.880



SCALA 1:100

QT. RIF. 81.840

QUOTE TERREND	86.000	86.000	85.604	85.416	85.938	85.434 85.434	85.441 85.566	87.000	86.999	87.486	88.000	
DIST. PARZIALI TERREND	1.166	3.562	2.097	0.672	1.218	0.495 0.195	4.655	1.029	1.726	1.812	2.549	
QUOTE PROGETTO	85.793											
DIST. PARZIALI PROGETTO	3.723											
	88.276 87.776		2.000		87.776 88.276		2.000		2.365		86.698	

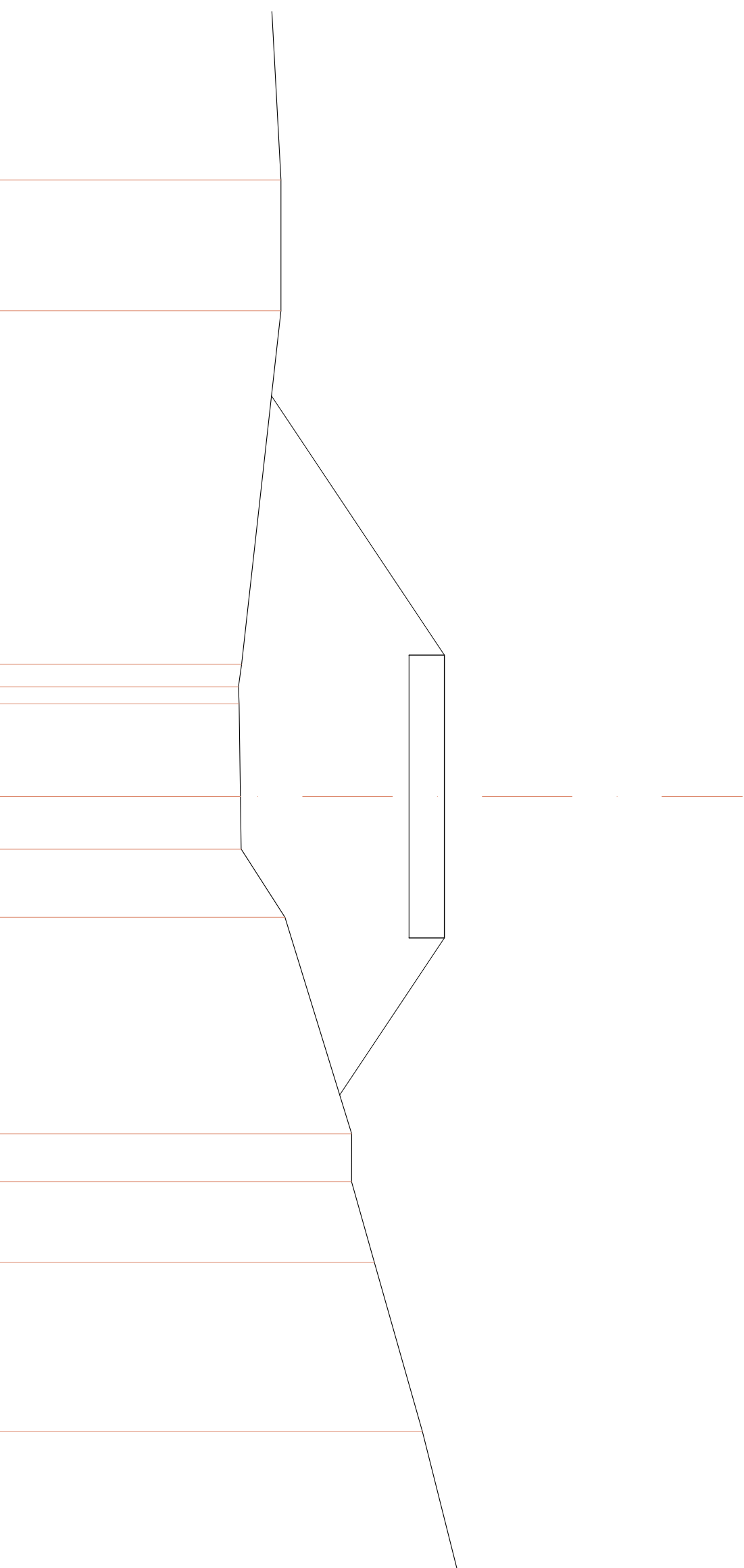
RILEVATI	
RILEVATO	16.676 mq
SOVRASTRUTTURA STRADALE	
CASSONETTO	4.000 m

SEZIONE N. : 30
 QT. PROGETTO : 88.311
 DIST. PROG. : 291.817
 DIST. PREC. : 1.880
 DIST. SUCC. : 8.183

SCALA 1:100

QT. RIF. 81.961

QUOTE TERREND	86.000		86.000		85.444	85.399	85.408	85.427	85.437	86.056	87.000	86.999	87.320	88.000	88.510
DIST. PARZIALI TERREND	1.849	5.001	0.317	0.241	1.311	0.743	0.965	3.064	0.678	1.136	2.396	2.023			
QUOTE PROGETTO	85.866		88.311 87.811		87.811		87.811 88.311		86.830						
DIST. PARZIALI PROGETTO	3.665		2.000		2.000		2.220								

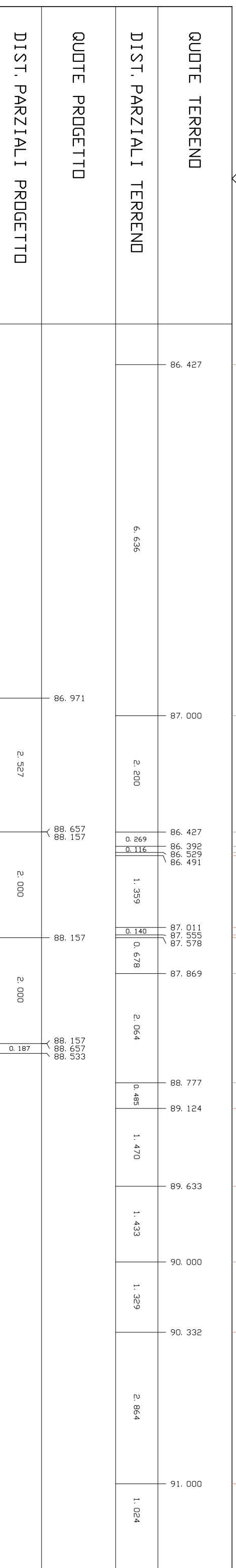


SCAVI E BONIFICHE	
STERRO	0.098 mq
RILEVATI	
RILEVATO	5.933 mq
SOVRASTRUTTURA STRADALE	
CASSONETTO	4.000 m

SEZIONE N. : 32
 QT. PROGETTO : 88.657
 DIST. PROG. : 310.450
 DIST. PREC. : 10.450
 DIST. SUCC. : 14.550

SCALA 1:100

QT. RIF. 83.077



SCAVI E BONIFICHE	
STERRO	0.451 mq
RILEVATI	
RILEVATO	0.688 mq
SOVRASTRUTTURA STRADALE	
CASSONETTO	4.000 m

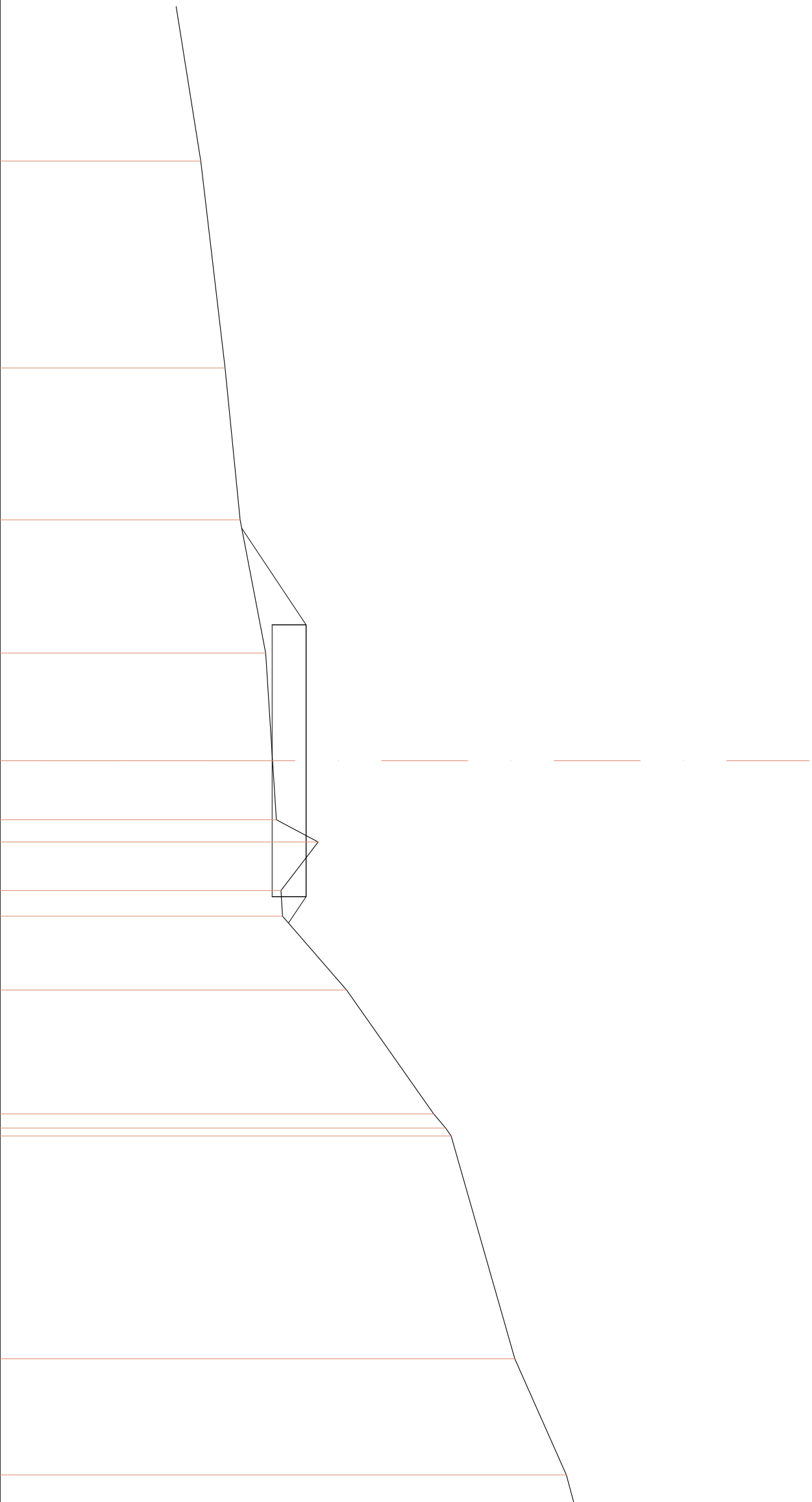
SEZIONE N. : 33
 QT. PROGETTO : 88.927
 DIST. PROG. : 325.000
 DIST. PREC. : 14.550
 DIST. SUCC. : 4.083

SCALA 1:100

QT. RIF. 84.422



QUOTE TERREND			87.376			87.957			88.333			88.427			89.524			90.806			92.000			92.757
DIST. PARZIALI TERREND	2.367	3.046	2.237	1.960	1.584	0.870	0.327	0.714	0.378	1.087	1.824	0.207	0.116	3.281	1.708	0.898								
QUOTE PROGETTO																								
DIST. PARZIALI PROGETTO	1.420	2.000	2.000			0.389																		



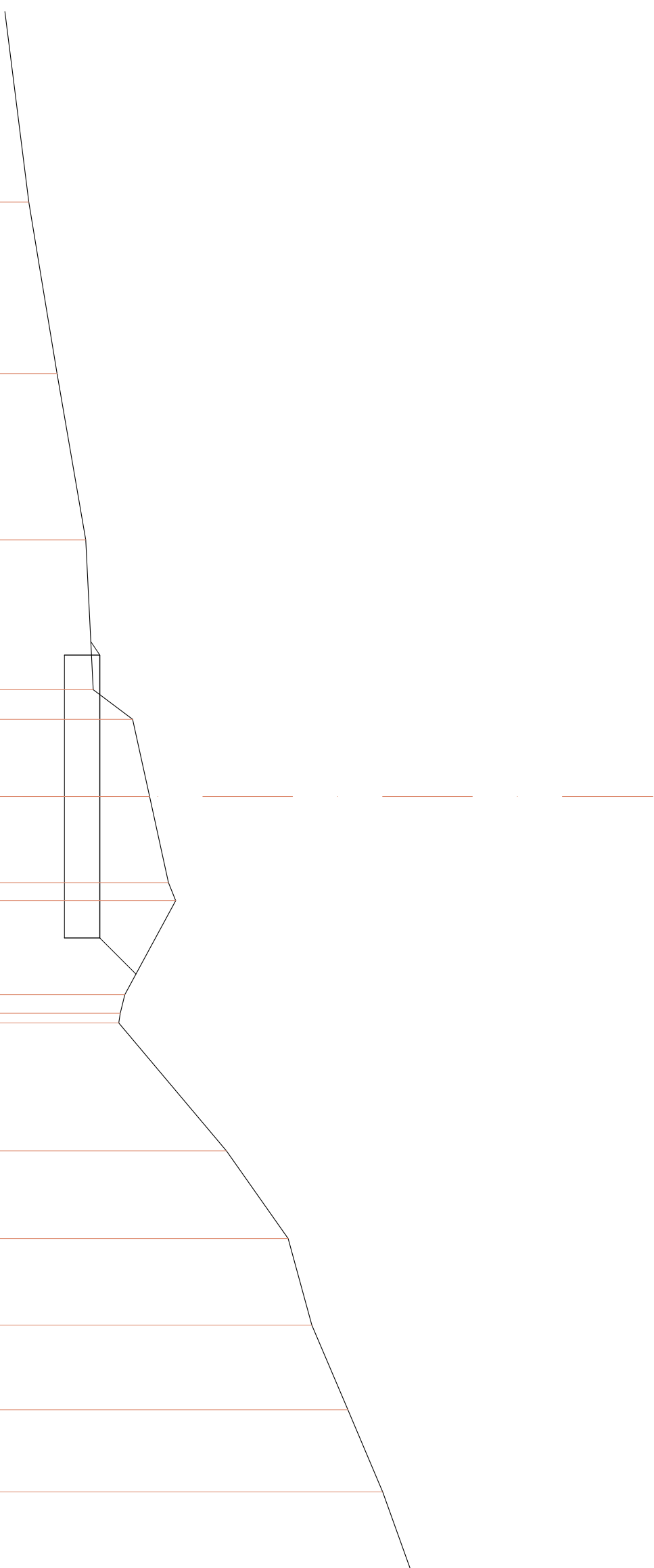
SCAVI E BONIFICHE	
STERRO	4.637 mq
RILEVATI	
RILEVATO	0.011 mq
SOVRASTRUTTURA STRADALE	
CASSONETTO	4.000 m

SEZIONE N. : 34
 QT. PROGETTO : 89.003
 DIST. PROG. : 329.083
 DIST. PREC. : 4.083
 DIST. SUCC. : 9.577

SCALA 1:100

QT. RIF. 84.842

QUOTE TERREND		88.000	88.400	88.805	88.911	89.467	89.707	89.974	90.076	89.357	89.293	89.271	90.792	91.664	92.000	92.509	93.000
DIST. PARZIALI TERREND	4.433	2.425	2.352	2.118	0.419	1.091	1.218	0.255	1.329	0.264	0.137	1.809	1.240	1.225	1.196	1.161	1.610
QUOTE PROGETTO					88.877 89.003 88.503				88.503 89.003								
DIST. PARZIALI PROGETTO					0.189	2.000	2.000		0.511								

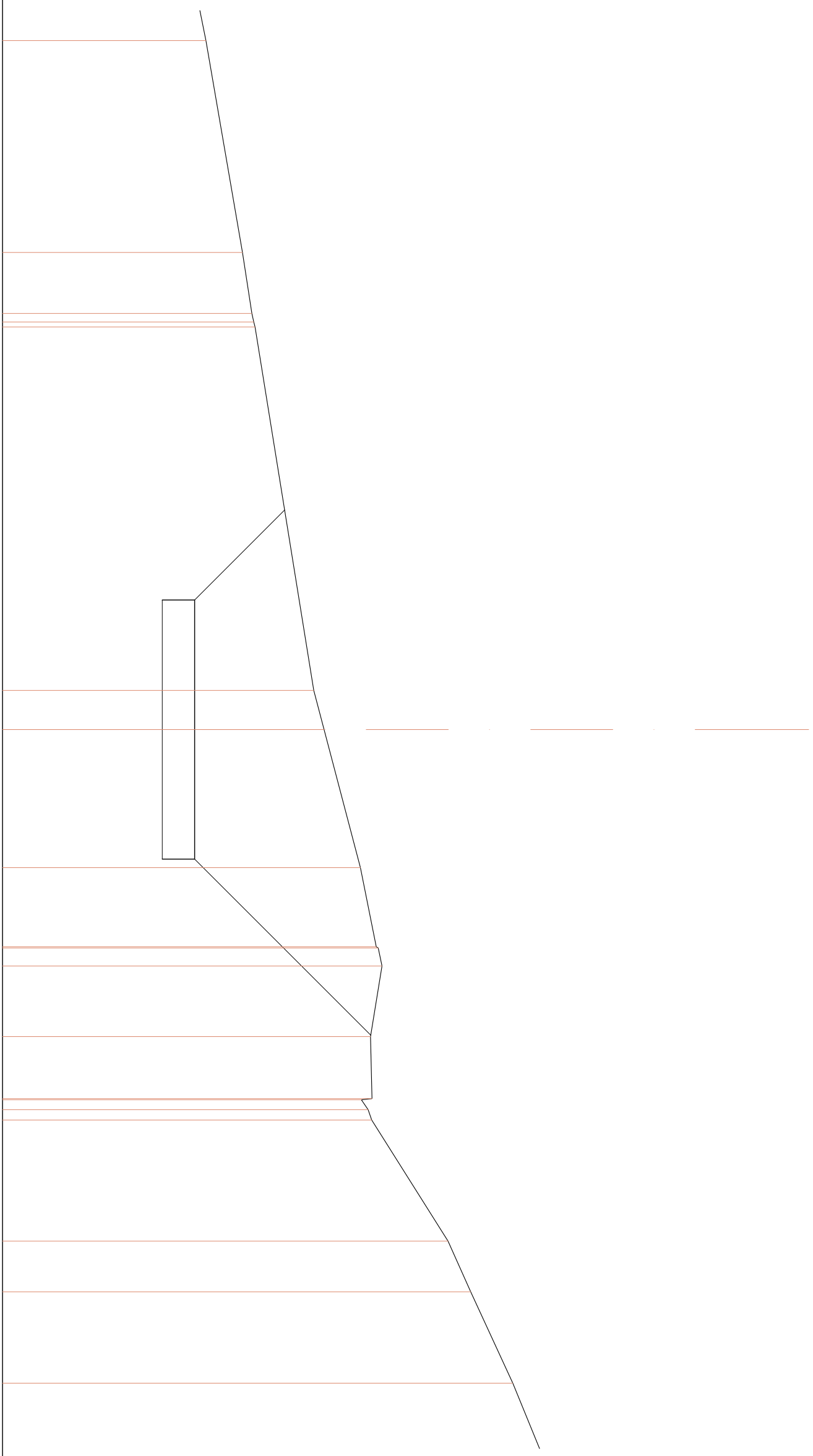


SCAVI E BONIFICHE	
STERRO	14.983 mq
SDVRISTRUTTURA STRADALE	
CASSONETTO	4.000 m

SEZIONE N. : 35
 QT. PROGETTO : 89.087
 DIST. PROG. : 338.660
 DIST. PREC. : 9.577
 DIST. SUCC. : 11.340

SCALA 1:100

QT. RIF. 86.120



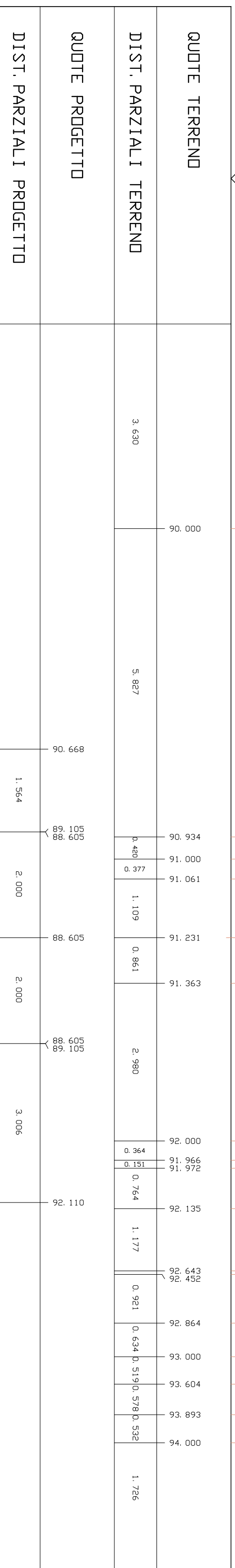
QUOTE TERREND	89.261	89.826	89.971 90.000 90.021	90.477	89.087 88.587	90.927	91.086	91.648	91.892 91.923 91.980	91.804	91.827 91.662 91.767 91.822	93.000	93.351	94.000
DIST. PARZIALI TERREND	3.270	0.943	0.132	5.612	0.603	2.132	1.222	1.090	0.956	1.871	0.782	1.409	1.069	
QUOTE PROGETTO				90.477	89.087 88.587	90.927	91.086	91.648	91.892 91.923 91.980	91.804	91.827 91.662 91.767 91.822	93.000	93.351	94.000
DIST. PARZIALI PROGETTO				1.390	2.000	2.000	2.720							

SCAVI E BONIFICHE	
STERRO	15.798 mq
SDVRASTRUTTURA STRADALE	
CASSONETTO	4.000 m

SEZIONE N. : 36
 QT. PROGETTO : 89.105
 DIST. PROG. : 350.000
 DIST. PREC. : 11.340
 DIST. SUCC. : 7.947

SCALA 1:100

QT. RIF. 86.923

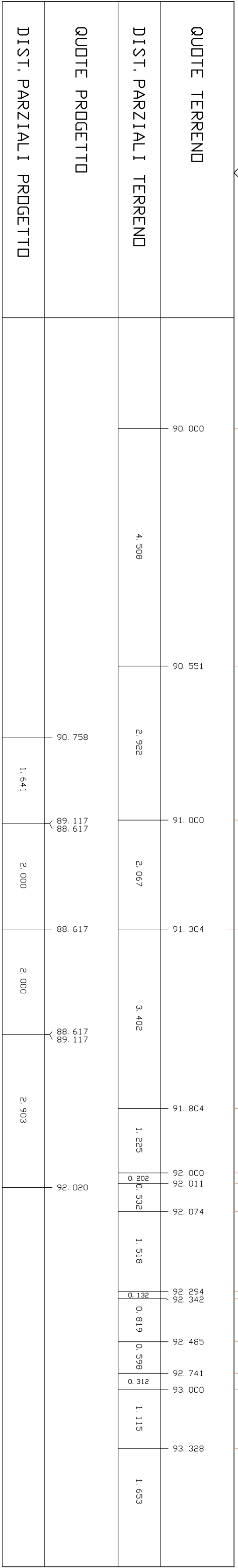


SCAVI E BONIFICHE	
STERRO	15.918 mq
SDVRISTRUTTURA STRADALE	
CASSONETTO	4.000 m

SEZIONE N. : 37
 QT. PROGETTO : 89.117
 DIST. PROG. : 357.947
 DIST. PREC. : 7.947
 DIST. SUCC. : 17.053

SCALA 1:100

QT. RIF. 87.266



SCAVI E BONIFICHE	
STERRO	18.543 mq
SDVRISTRUTTURA STRADALE	
CASSONETTO	4.000 m

SEZIONE N. : 38
 QT. PROGETTO : 89.095
 DIST. PROG. : 375.000
 DIST. PREC. : 17.053
 DIST. SUCC. : 2.234

SCALA 1:100

QT. RIF. 87.846



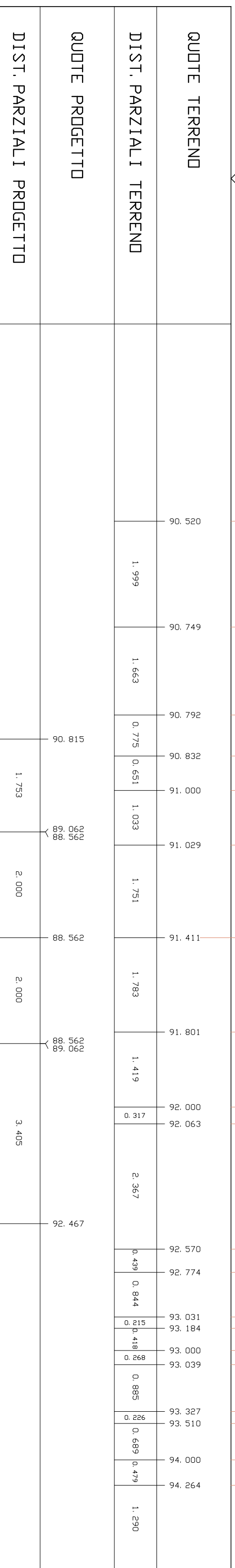
QUOTE TERRENO	DIST. PARZIALI TERRENO		QUOTE PROGETTO	DIST. PARZIALI PROGETTO		
90.483	3.112	90.647	90.977	1.883	2.000	2.000
90.943	0.379	90.943	89.095			
90.954	0.169	90.954	88.595			
90.963	0.139	90.963				
91.000	0.214	91.000				
91.006	0.682	91.161				
91.569	2.901	91.569	88.595	2.000	2.000	3.380
92.000	3.056	92.000	88.595			
92.296	1.494	92.296				
92.479	0.852	92.479	92.474			
92.550	0.153	92.550				
92.917	1.204	92.917				
93.138	0.409	93.138				
92.957	0.856	92.957				
93.198	1.094	93.198				
93.200	0.804	93.200				
93.216	0.964	93.216				
94.000		94.000				
94.446		94.446				

SCAVI E BONIFICHE	
STERRO	17.775 mq
SDVRASTRUTTURA STRADALE	
CASSONETTO	4.000 m

SEZIONE N. : 39
 QT. PROGETTO : 89.062
 DIST. PROG. : 377.234
 DIST. PREC. : 2.234
 DIST. SUCC. : 21.998

SCALA 1:100

QT. RIF. 87.646



SCAVI E BONIFICHE	
STERRO	7.517 mq
SDVRASTRUTTURA STRADALE	
CASSONETTO	4.000 m

SEZIONE N. : 40
 QT. PROGETTO : 88.207
 DIST. PROG. : 399.232
 DIST. PREC. : 21.998
 DIST. SUCC. : 15.706

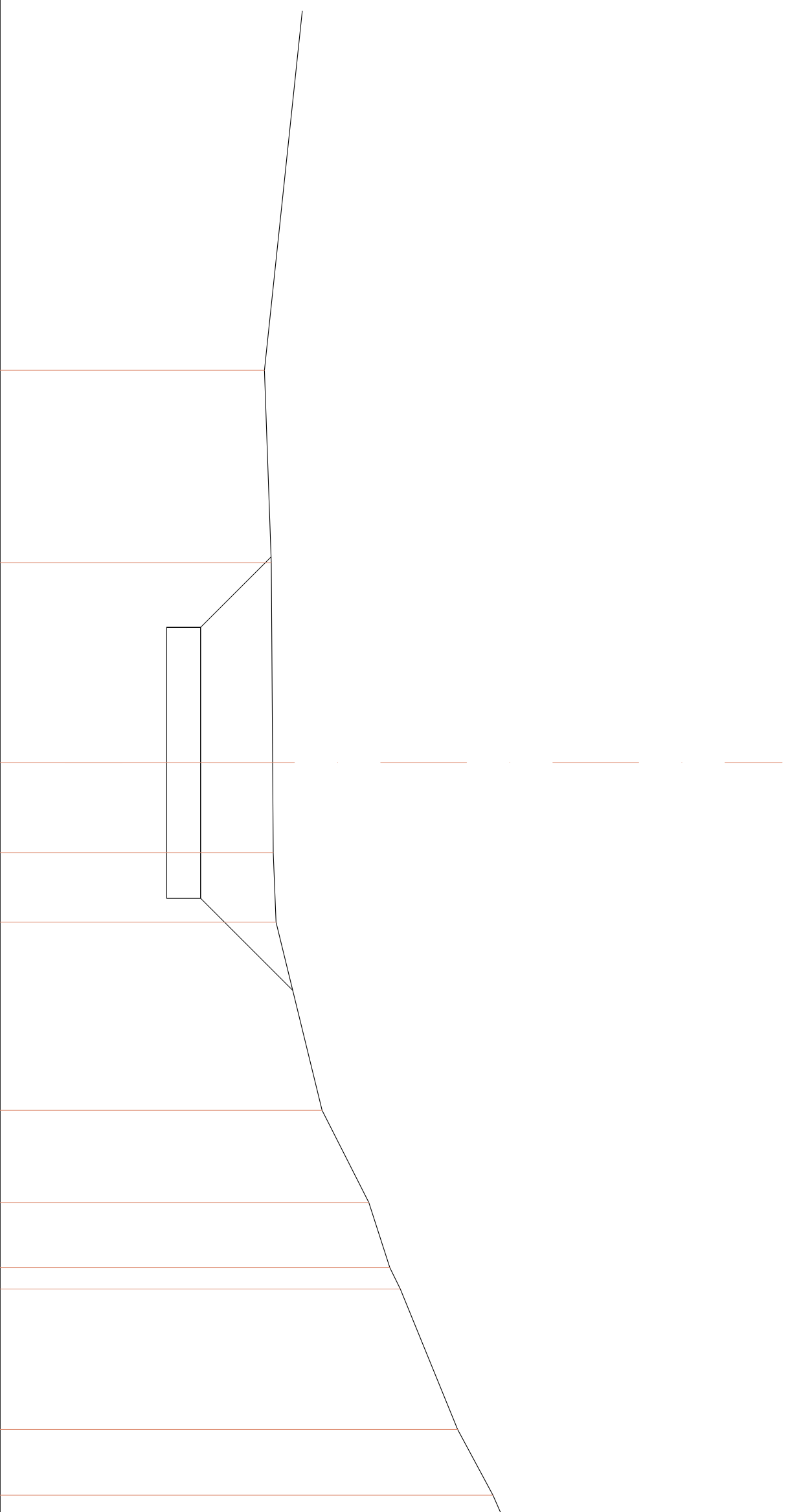
SCALA 1:100

QT. RIF. 85.248



QUOTE TERREND		
DIST. PARZIALI TERREND	6.035	
QUOTE PROGETTO		
DIST. PARZIALI PROGETTO		

89.149	2.843	89.249	2.953	89.270	1.328	89.280	1.025	89.321	2.777	90.000	1.360	90.689	0.963	91.000	0.316	91.155	2.072	92.000	0.972	92.521
		89.246	88.207 87.707	87.707		87.707 88.207		89.567												
		1.039	2.000	2.000	1.360															



SCAVI E BONIFICHE	
STERRO	4.478 mq
SDVRASTRUTTURA STRADALE	
CASSONETTO	4.000 m

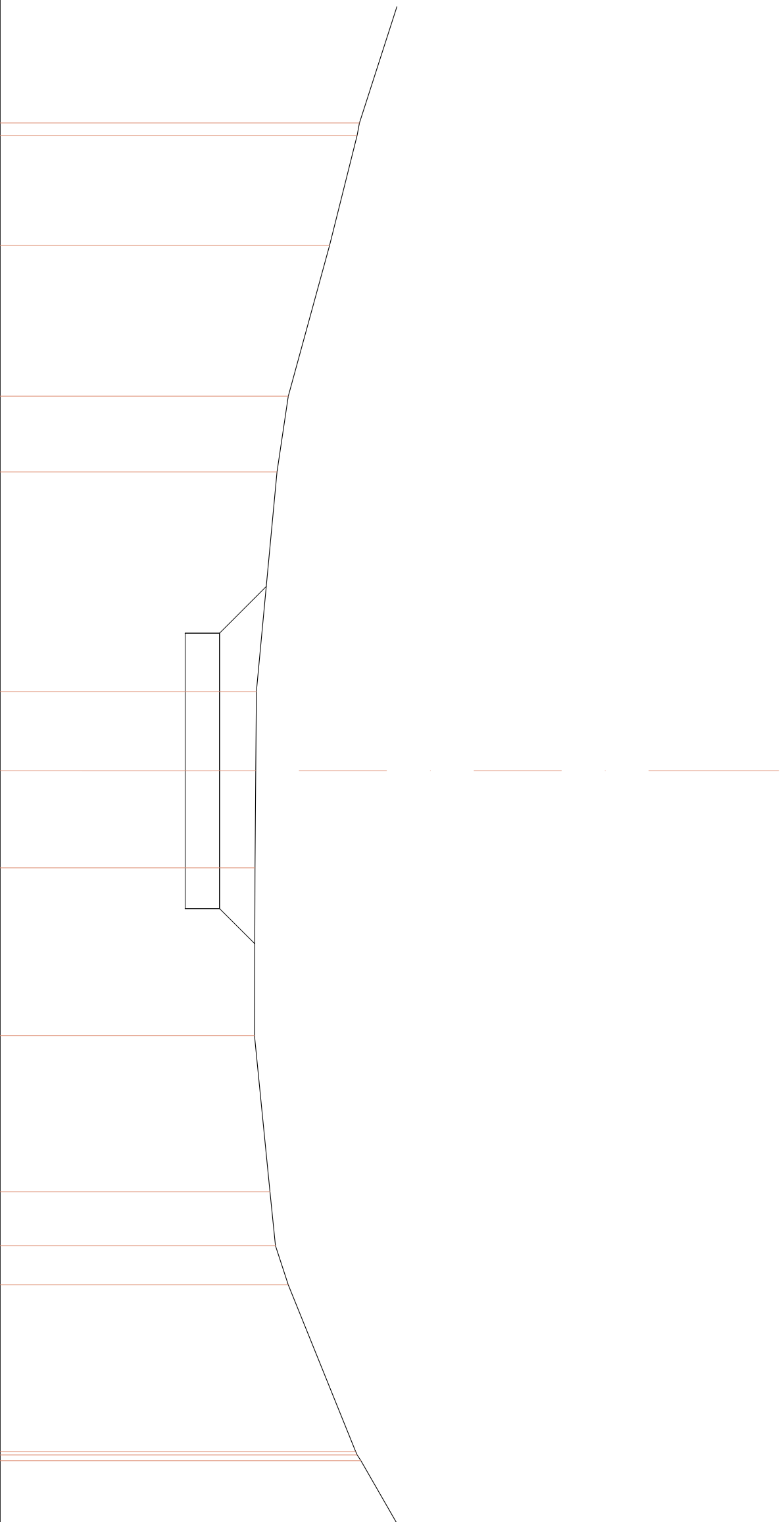
SEZIONE N. : 41
 QT. PROGETTO : 87.002
 DIST. PROG. : 414.938
 DIST. PREC. : 15.706
 DIST. SUCC. : 10.062

SCALA 1:100

QT. RIF. 83.813



QUOTE TERREND		
	89.035 89.000	0.180
DIST. PARZIALI TERREND	88.599	1.599
	88.000	2.188
	87.836	1.099
	87.680	3.192
	87.002 86.502	0.678
QUOTE PROGETTO	87.537	2.000
	87.528	1.152
	87.517	1.409
	87.514	2.435
	87.509	0.512
	87.735	2.269
	87.814	0.783
	88.000	0.570
	88.980 89.000 89.056	2.421
DIST. PARZIALI PROGETTO		1.644
		0.512
		2.000
		0.678
		2.000

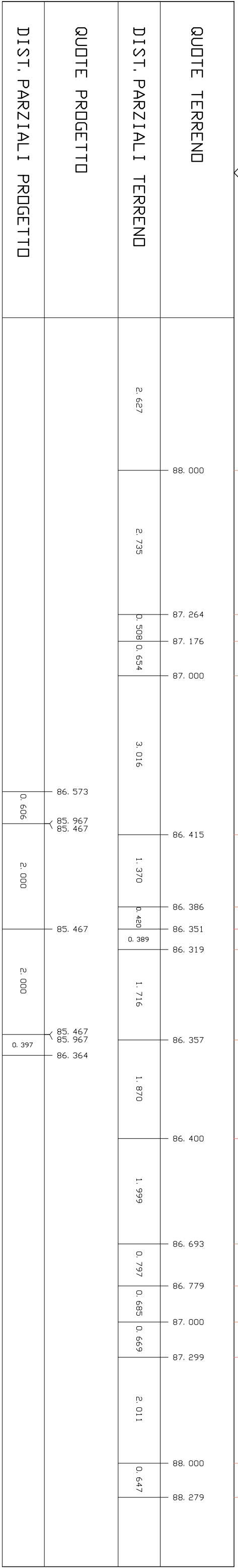


SCAVI E BONIFICHE	
STERRO	3.826 mq
SOVRASTRUTTURA STRADALE	
CASSONETTO	4.000 m

SEZIONE N. : 42
 QT. PROGETTO : 85.967
 DIST. PROG. : 425.000
 DIST. PREC. : 10.062
 DIST. SUCC. : 5.644

SCALA 1:100

QT. RIF. 82.805

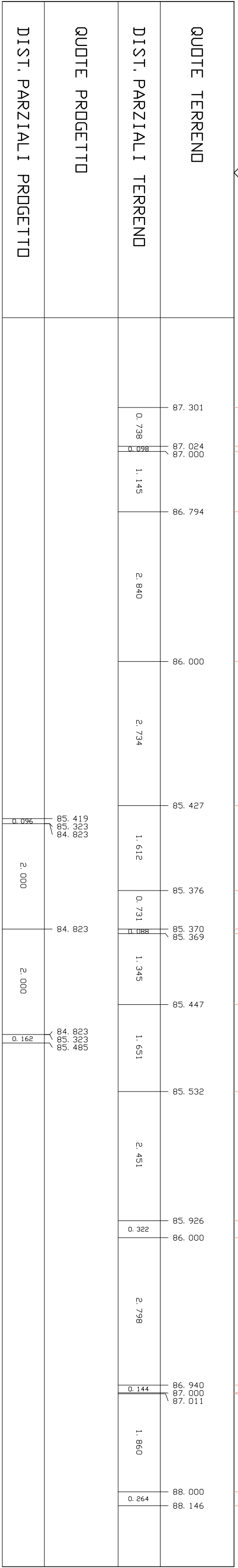


SCAVI E BONIFICHE	
STERRO	2.343 mq
SDVRISTRUTTURA STRADALE	
CASSONETTO	4.000 m

SEZIONE N. : 43
 QT. PROGETTO : 85.323
 DIST. PROG. : 430.644
 DIST. PREC. : 5.644
 DIST. SUCC. : 13.638

SCALA 1:100

QT. RIF. 82.289



RILEVATI	
RILEVATO	3.808 mq
SOVRASTRUTTURA STRADALE	
CASSONETTO	4.000 m

SEZIONE N. : 44
 QT. PROGETTO : 83.765
 DIST. PROG. : 444.282
 DIST. PREC. : 13.638
 DIST. SUCC. : 5.718

SCALA 1:100

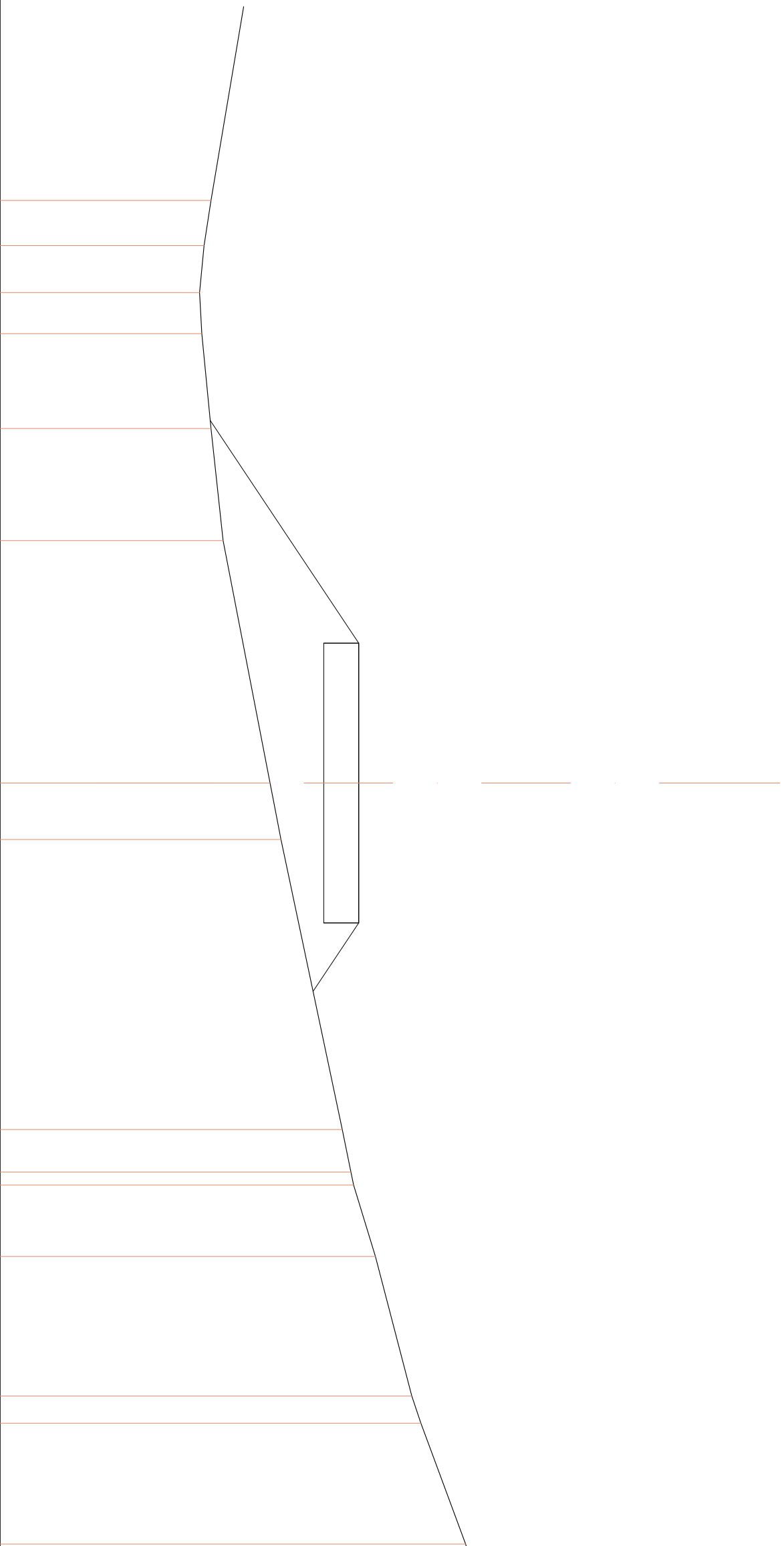
QT. RIF. 80.134



QUOTE TERREND																																
DIST. PARZIALI TERREND	82.377	2.187	82.000	0.839	81.916	1.740	81.918	0.531	82.000	3.829	82.625	0.695	82.787	0.918	83.000	2.507	83.601	1.166	84.000	0.949	84.495	1.161	85.000	1.289	85.615	0.704	86.000	1.073	86.497	0.993	87.000	0.994
QUOTE PROGETTO																																
DIST. PARZIALI PROGETTO	81.975		2.684		83.765 83.265		2.000		83.265		2.000		83.265 83.765		0.558																	

RILEVATI	
RILEVATO	6.229 mq
SDVRASTRUTTURA STRADALE	
CASSONETTO	4.000 m

SEZIONE N. : 45
 QT. PROGETTO : 83.112
 DIST. PROG. : 450.000
 DIST. PREC. : 5.718
 DIST. SUCC. : 9.663

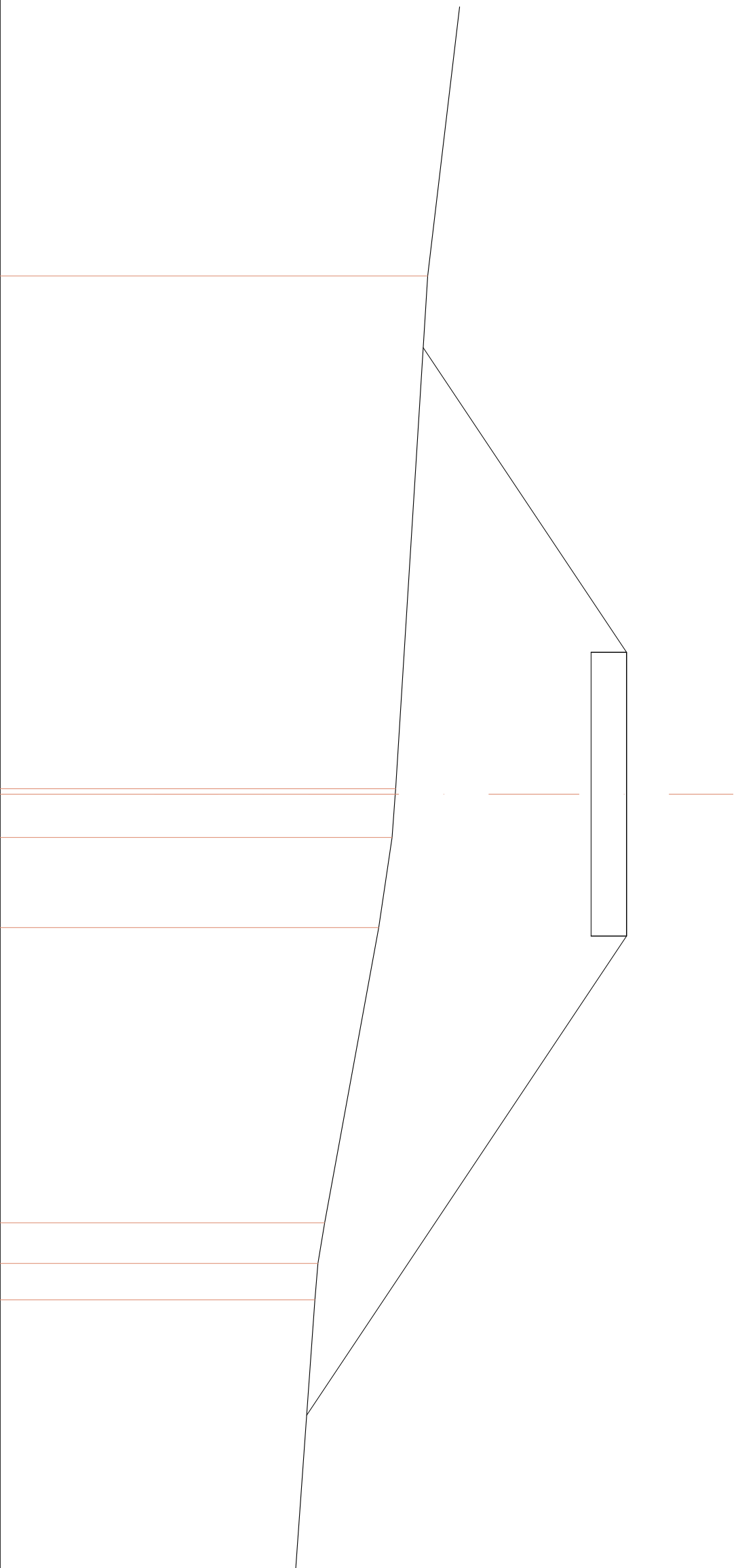


SCALA 1:100

QUOTE TERREND		
DIST. PARZIALI TERREND	3.667	81.000
	0.647	80.901
	0.671	80.837
	0.587	80.869
	1.356	81.000
	1.604	81.173
	3.466	82.612
	0.808	81.844
	4.147	82.000
	0.609	82.877
	1.023	83.000
	1.995	83.039
	1.727	83.350
		83.871
		84.000
		84.640
QUOTE PROGETTO	80.989	
DIST. PARZIALI PROGETTO	3.183	83.112
	2.000	82.612
	2.000	83.112
	0.979	82.459

RILEVATI	
RILEVATO	30.262 mq
SOVRASTRUTTURA STRADALE	
CASSONETTO	4.000 m

SEZIONE N. : 47
 QT. PROGETTO : 80.252
 DIST. PROG. : 475.044
 DIST. PREC. : 15.381
 DIST. SUCC. : 4.933



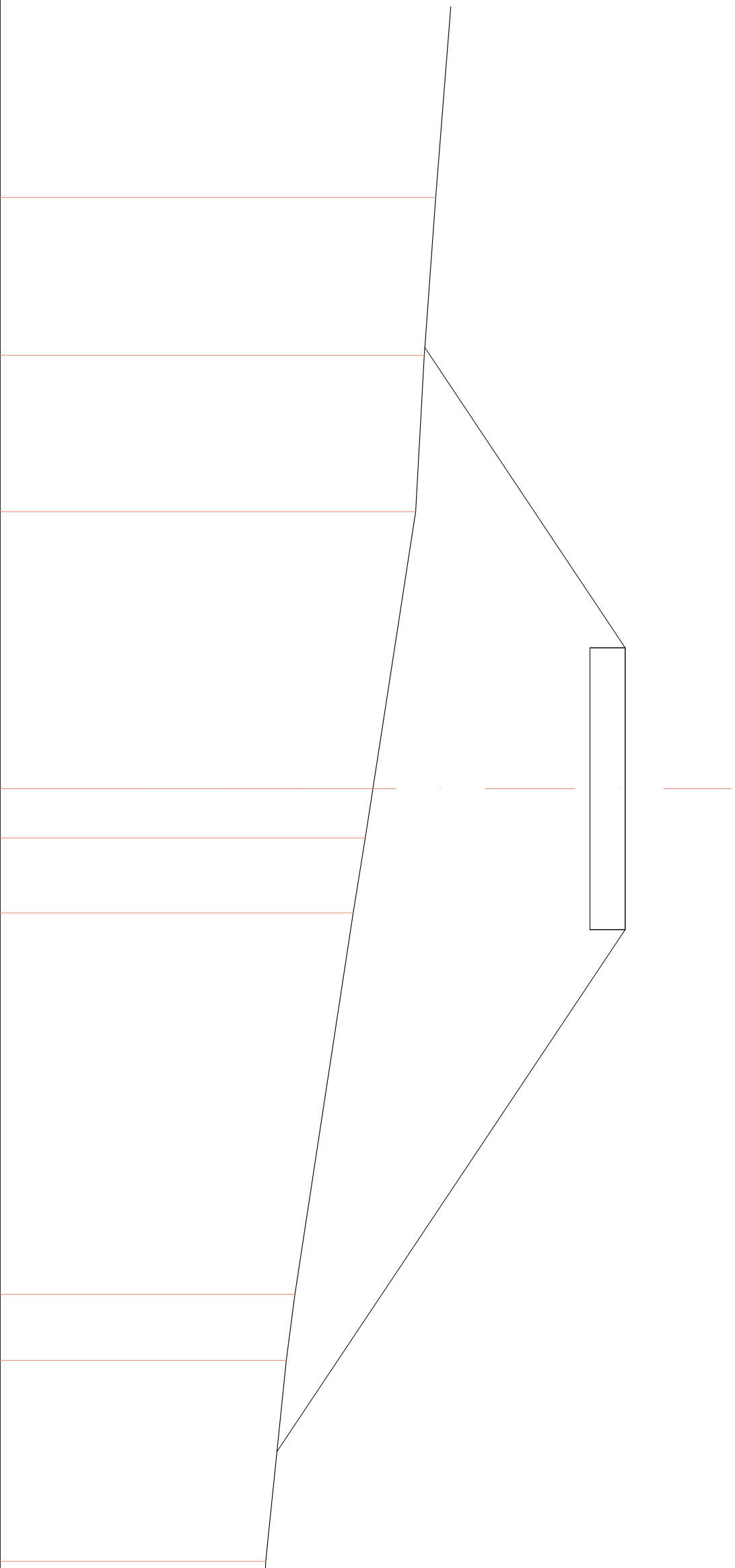
SCALA 1:100

QT. RIF. 71.427

QUOTE TERREND									
DIST. PARZIALI TERREND	4.632	77.452	7.230	0.611	1.270	4.163	0.571	0.514	5.886
QUOTE PROGETTO		77.388		80.252 79.752	2.000	79.752	2.000	79.752 80.252	
DIST. PARZIALI PROGETTO		4.293		2.000	2.000	6.754			75.747

RILEVATI	
RILEVATO	33.773 mq
SOVRASTRUTTURA STRADALE	
CASSONETTO	4.000 m

SEZIONE N. : 48
 QT. PROGETTO : 79.689
 DIST. PROG. : 479.977
 DIST. PREC. : 4.933
 DIST. SUCC. : 11.933



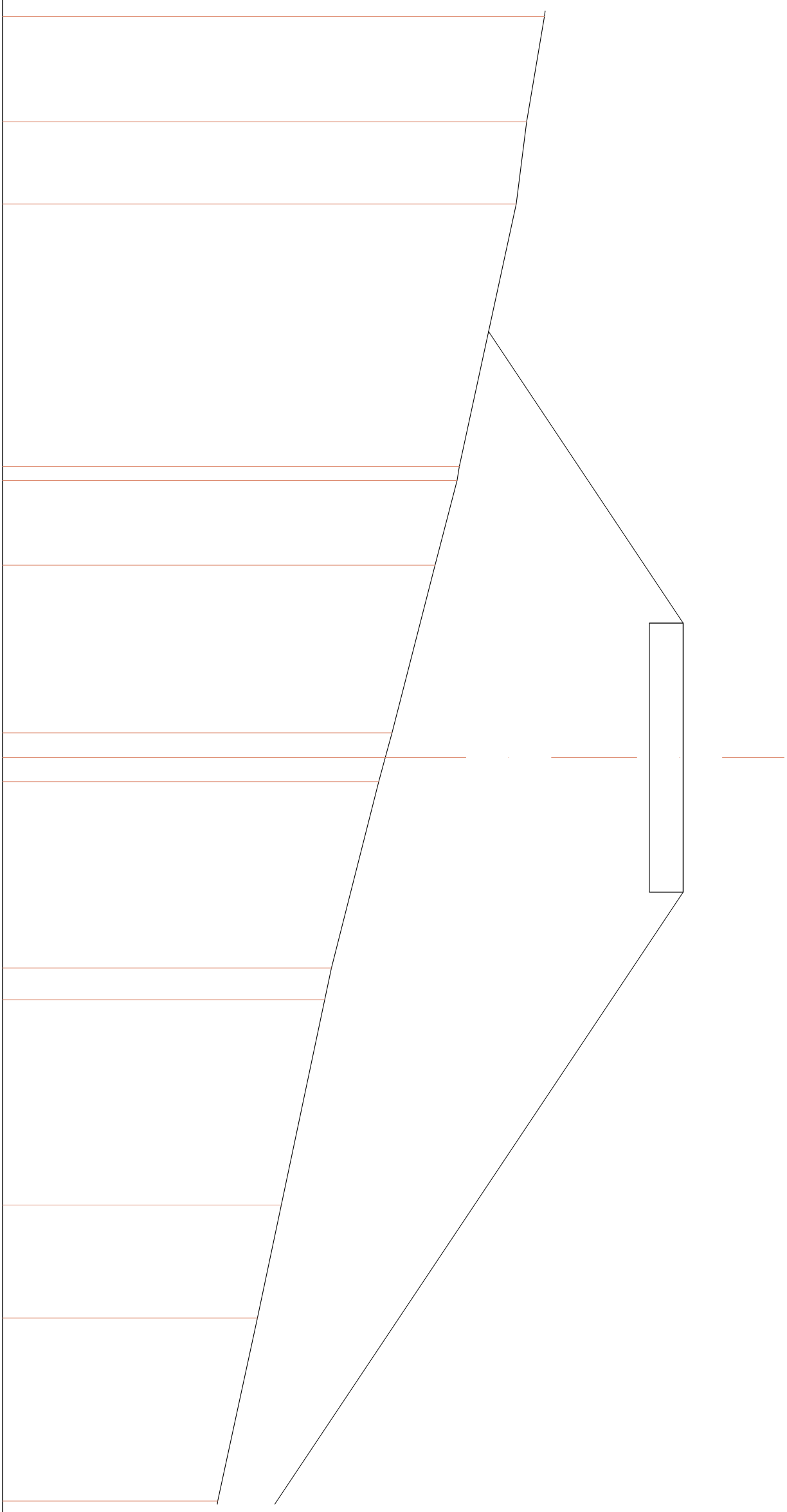
SCALA 1:100

QT. RIF. 70.815

QUOTE TERREND		77.000		76.837		76.715		76.108		76.000		75.828		75.000		74.878		74.745		74.586	
DIST. PARZIALI TERREND	4.828		2.241		2.220		3.933		0.701		1.063		5.415		0.937		2.854				
QUOTE PROGETTO			76.845				79.689 79.189		79.189		79.189 79.689										
DIST. PARZIALI PROGETTO			4.263				2.000		2.000				7.411								

RILEVATI	
RILEVATO	51.272 mq
SDVRASTRUTTURA STRADALE	
CASSONETTO	4.000 m

SEZIONE N. : 49
 QT. PROGETTO : 78.326
 DIST. PROG. : 491.910
 DIST. PREC. : 11.933
 DIST. SUCC. : 8.090



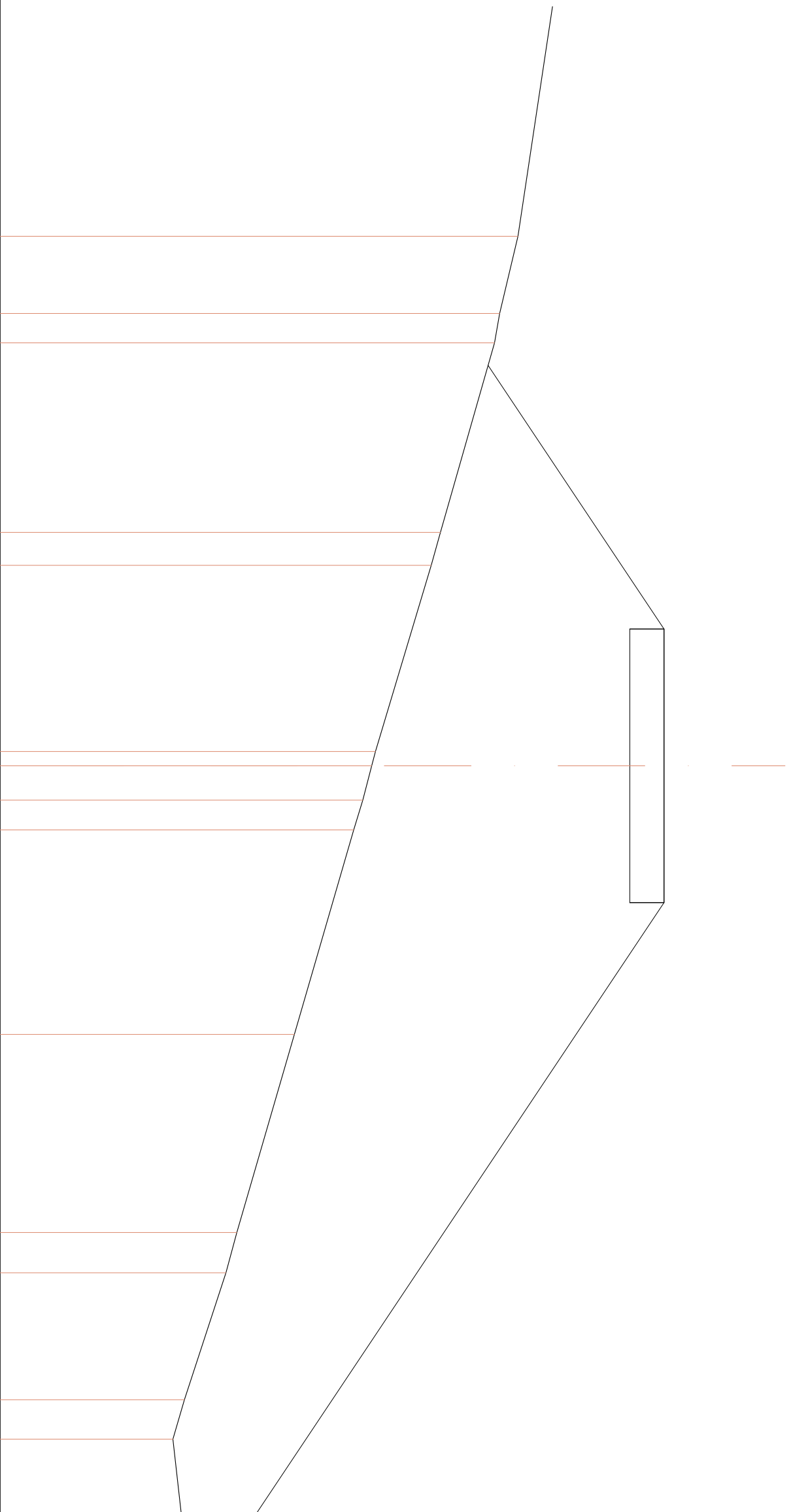
SCALA 1:100

QT. RIF. 68.213

QUOTE TERREND	76.264					75.000	74.967																	
	1.566	76.000	1.221	75.845	3.902	0.210	1.258	74.639	2.492	74.000	0.368	73.899	0.356	73.802	2.772	0.471	73.098	73.000	3.054	72.354	1.678	72.000	2.723	
DIST. PARZIALI TERREND																								
QUOTE PROGETTO	75.435																							
DIST. PARZIALI PROGETTO	4.335				2.000				2.000				10.675											

RILEVATI	
RILEVATO	51.043 mq
SDVRASTRUTTURA STRADALE	
CASSONETTO	4.000 m

SEZIONE N. : 50
 QT. PROGETTO : 77.402
 DIST. PROG. : 500.000
 DIST. PREC. : 8.090
 DIST. SUCC. : 3.843



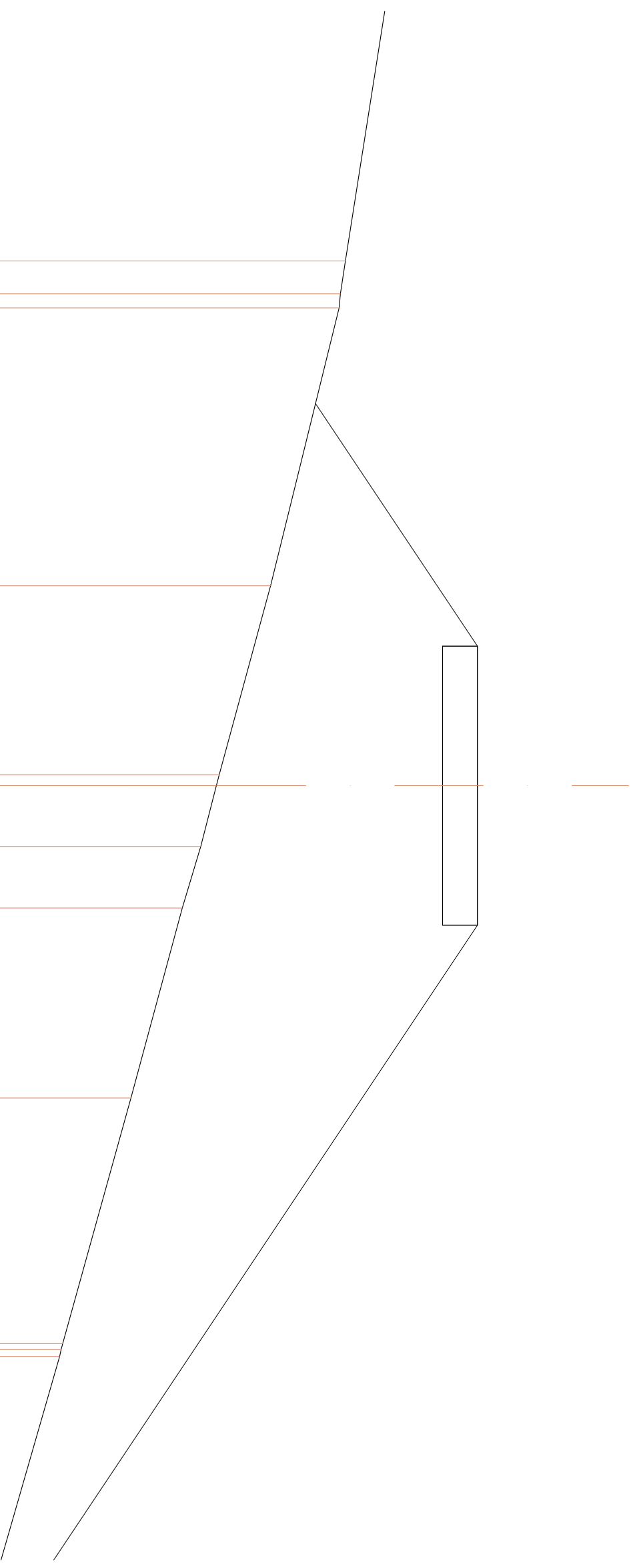
SCALA 1:100

QT. RIF. 67.698

QUOTE TERREND														
DIST. PARZIALI TERREND	4.880	1.128	0.430	2.772	0.481	2.722	0.502	2.436	2.988	2.897	0.590	1.856	0.577	2.995
QUOTE PROGETTO	74.268 75.000 74.925 74.135 74.000 77.402 76.902 73.184 73.130 73.000 72.868 72.000 71.159 71.000 70.392 70.225													
DIST. PARZIALI PROGETTO	74.831 3.855 2.000 2.000 76.902 76.902 77.402 2.000 10.342													

RILEVATI	
RILEVATO	41.741 mq
SDVRASTRUTTURA STRADALE	
CASSONETTO	4.000 m

SEZIONE N. : 51
QT. PROGETTO : 76.963
DIST. PROG. : 503.843
DIST. PREC. : 3.843
DIST. SUCC. : 21.157



SCALA 1:100

QT. RIF. 67.621

QUOTE TERREND								
DIST. PARZIALI TERREND	5.902	0.474 0.201	3.985	2.707	0.872 0.883	2.723	3.520	3.005
QUOTE PROGETTO								
DIST. PARZIALI PROGETTO								

75.072
75.000
74.981
74.643
74.000
76.963
76.463
76.463
76.463
72.000
71.022
71.000
70.978

3.478
2.000
2.000
10.154

RILEVATI	
RILEVATO	3.708 mq
SDVRISTRUTTURA STRADALE	
CASSONETTO	4.000 m

SEZIONE N. : 52
 QT. PROGETTO : 74.737
 DIST. PROG. : 525.000
 DIST. PREC. : 21.157
 DIST. SUCC. : 25.000

SCALA 1:100

QT. RIF. 67.952

QUOTE TERREND	75.000	74.688	74.419	74.255	74.000	73.947	74.737 74.237	74.237	74.237 74.737	73.482	73.276	73.000	72.733
DIST. PARZIALI TERREND	1.183	2.167	1.154	2.626	3.937	1.185	2.000	2.000	1.951	2.556	1.231	1.487	2.903
QUOTE PROGETTO													
DIST. PARZIALI PROGETTO													



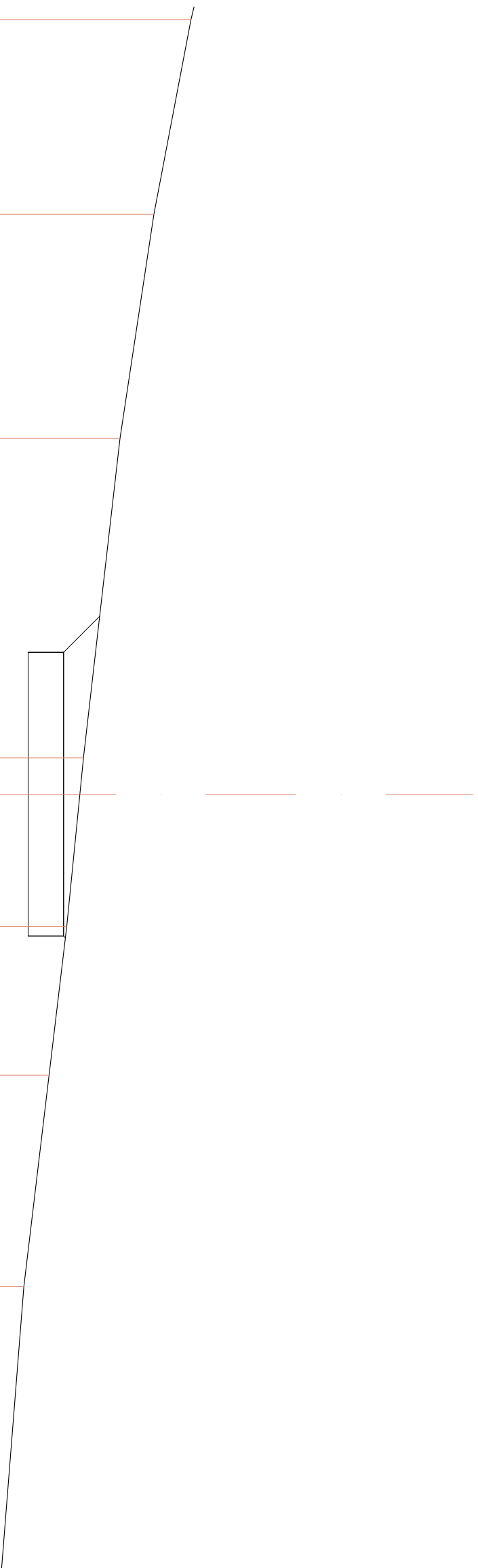
SCAVI E BONIFICHE	
STERRO	3.044 mq
SDVRASTRUTTURA STRADALE	
CASSONETTO	4.000 m

SEZIONE N. : 53
 QT. PROGETTO : 73.205
 DIST. PROG. : 550.000
 DIST. PREC. : 25.000
 DIST. SUCC. : 25.811

SCALA 1:100

QT. RIF. 68.324

QUOTE TERREND	75.000		74.476		74.000		73.713		73.484		73.249		73.000		72.645	
DIST. PARZIALI TERREND	2.747	3.156	4.505	0.513	1.865	2.098	2.975	4.860								
QUOTE PROGETTO							73.205 72.705									
DIST. PARZIALI PROGETTO							0.508		2.000		2.000					



SCAVI E BONIFICHE	
STERRO	11.753 mq
SDVRISTRUTTURA STRADALE	
CASSONETTO	4.000 m

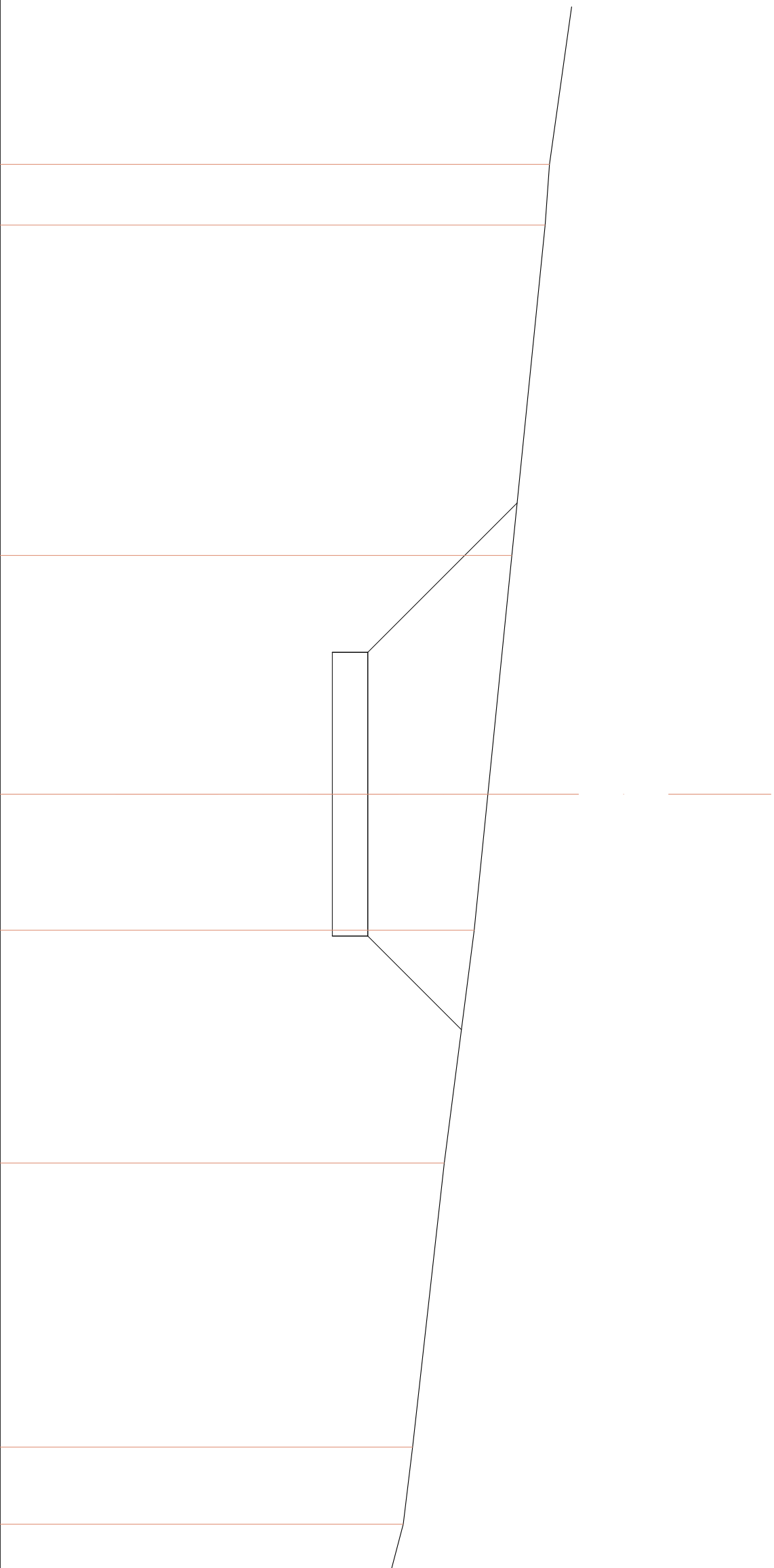
SEZIONE N. : 54
 QT. PROGETTO : 72.499
 DIST. PROG. : 575.811
 DIST. PREC. : 25.811
 DIST. SUCC. : 5.016

SCALA 1:100

QT. RIF. 67.315

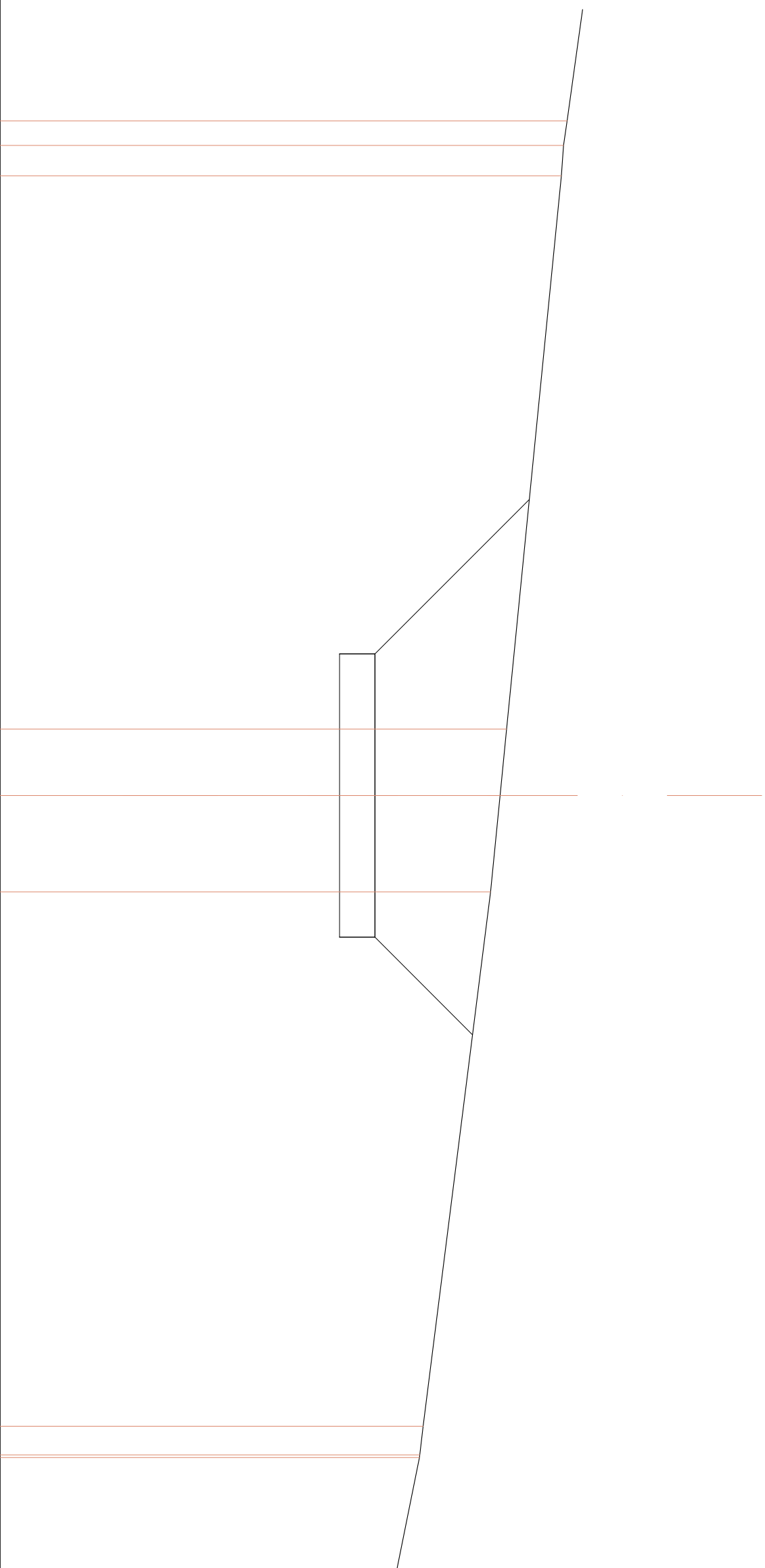


QUOTE TERREND	75.061	75.000	74.530	74.192	74.000	73.577	73.131	73.000
DIST. PARZIALI TERREND	0.856	4.657	3.366	1.919	3.283	4.005	1.085	
QUOTE PROGETTO	74.605	72.499 71.999	71.999	71.999 72.499	73.819			
DIST. PARZIALI PROGETTO	2.106	2.000	2.000	1.321				



SCAVI E BONIFICHE	
STERRO	12.281 mq
SDVRISTRUTTURA STRADALE	
CASSONETTO	4.000 m

SEZIONE N. : 55
 QT. PROGETTO : 72.366
 DIST. PROG. : 580.827
 DIST. PREC. : 5.016
 DIST. SUCC. : 5.016



SCALA 1:100

QT. RIF. 67.071

QUOTE TERREND	75.081 75.030 75.000								
DIST. PARZIALI TERREND	0.346 0.430	7.812	0.939	1.362	7.546	0.406	3.094		
QUOTE PROGETTO		74.547	72.366 71.866		71.866	71.866 72.366	73.745		
DIST. PARZIALI PROGETTO		2.181	2.000	2.000	1.379				

SCAVI E BONIFICHE	
STERRO	11.991 mq
SDVRISTRUTTURA STRADALE	
CASSONETTO	4.000 m

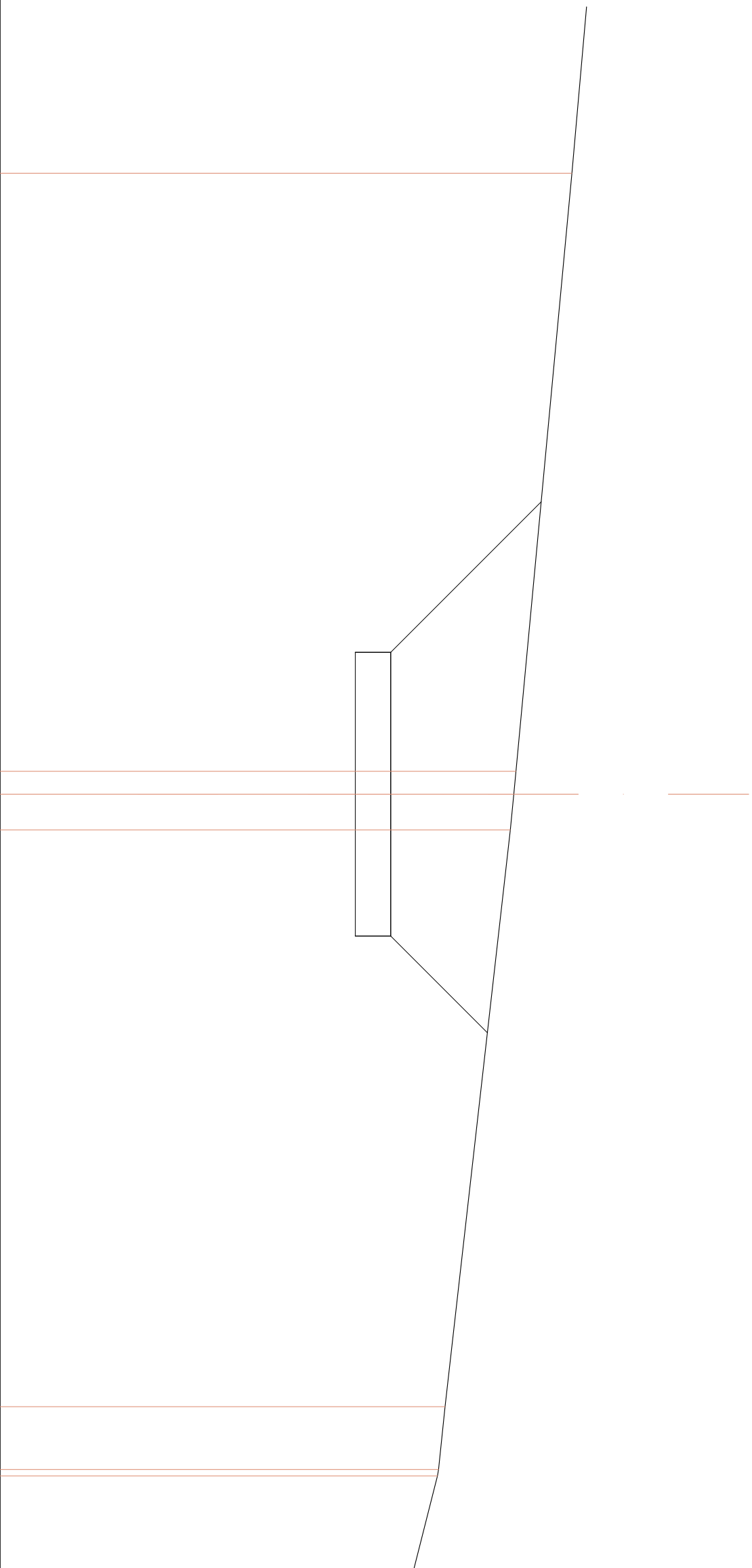
SEZIONE N. : 56
 QT. PROGETTO : 72.234
 DIST. PROG. : 585.843
 DIST. PREC. : 5.016
 DIST. SUCC. : 14.157

SCALA 1:100

QT. RIF. 66.723

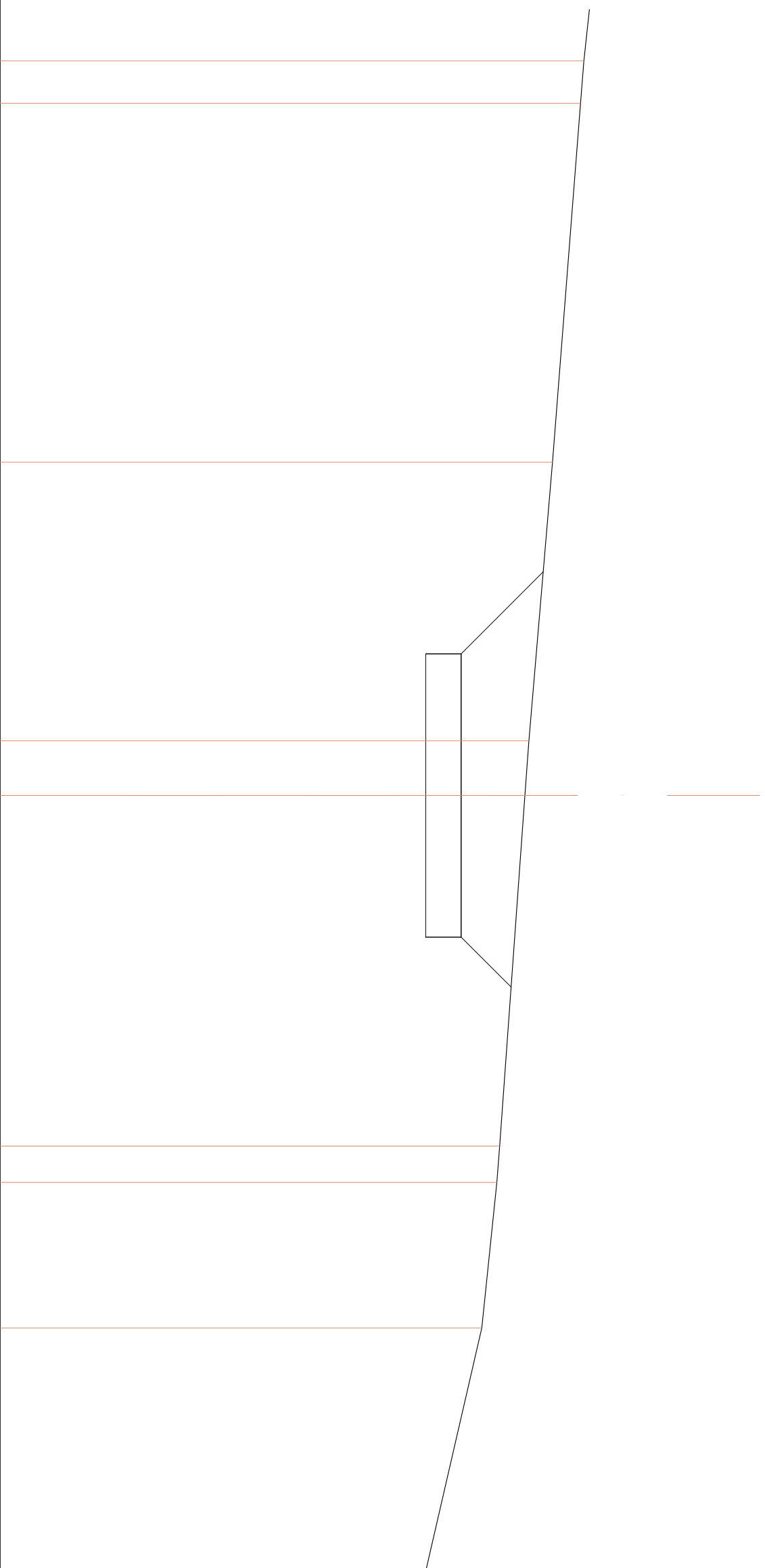


QUOTE TERREND									
DIST. PARZIALI TERREND	2.399	74.789	8.432	0.322	0.503	8.132	0.885		
QUOTE PROGETTO		74.355	72.234 71.734	71.734	71.734 72.234	73.596			
DIST. PARZIALI PROGETTO		2.122	2.000	2.000	1.363				



SCAVI E BONIFICHE	
STERRO	6.496 mq
SDVRISTRUTTURA STRADALE	
CASSONETTO	4.000 m

SEZIONE N. : 58
 QT. PROGETTO : 71.709
 DIST. PROG. : 605.683
 DIST. PREC. : 5.683
 DIST. SUCC. : 16.858



SCALA 1:100

QT. RIF. 65.195

QUOTE TERREND	73.442	73.395	73.000	72.665	72.610	72.253	72.213	72.000
DIST. PARZIALI TERREND	0.599	5.069	3.935	0.772	4.952	0.511	2.055	3.942
QUOTE PROGETTO	72.868	71.709 71.209	71.209	71.209 71.709	72.415			
DIST. PARZIALI PROGETTO	1.160	2.000	2.000	0.706				

SCAVI E BONIFICHE	
STERRO	4.474 mq
SDVRISTRUTTURA STRADALE	
CASSONETTO	4.000 m

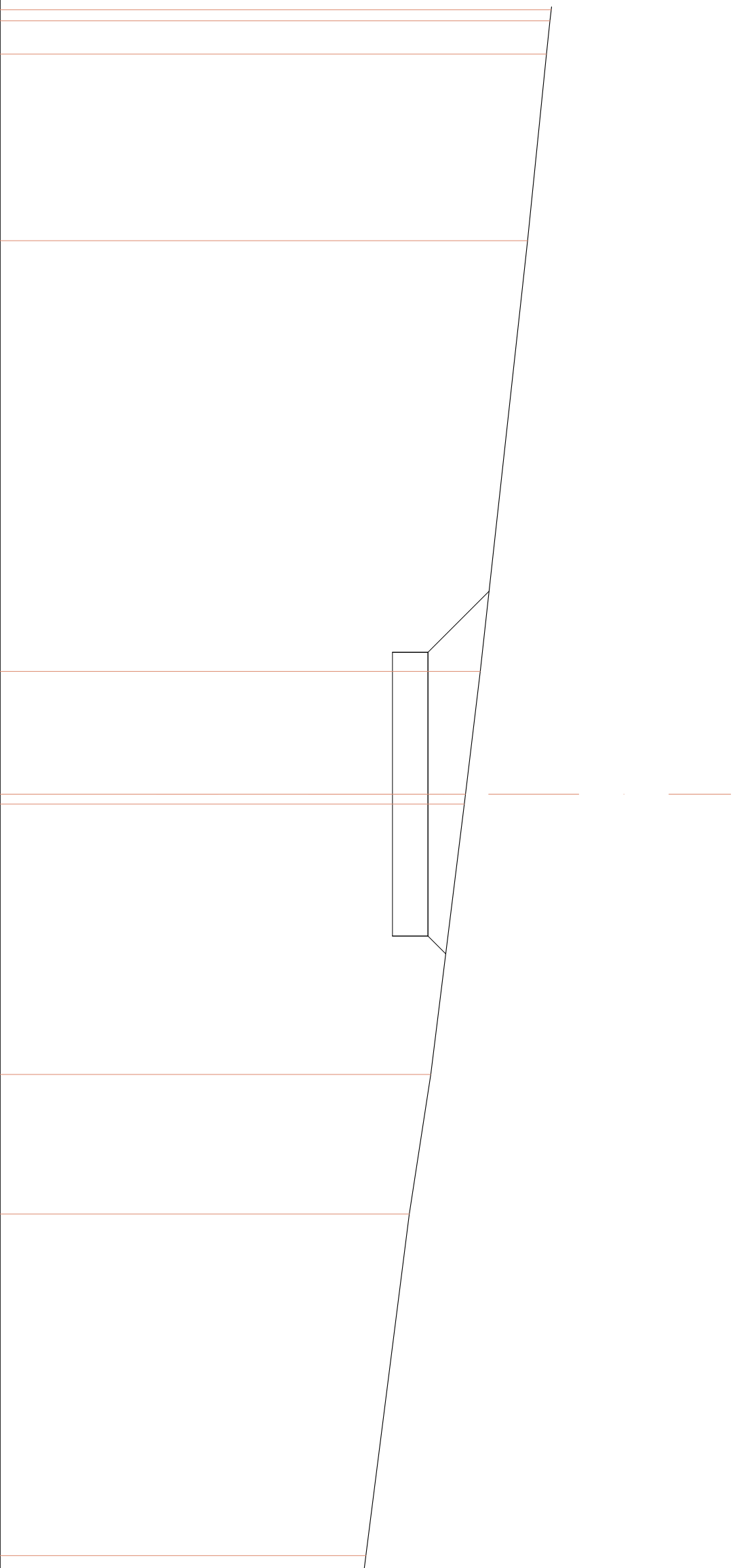
SEZIONE N. : 59
 QT. PROGETTO : 71.263
 DIST. PROG. : 622.541
 DIST. PREC. : 16.858
 DIST. SUCC. : 2.459

SCALA 1:100

QT. RIF. 65.233

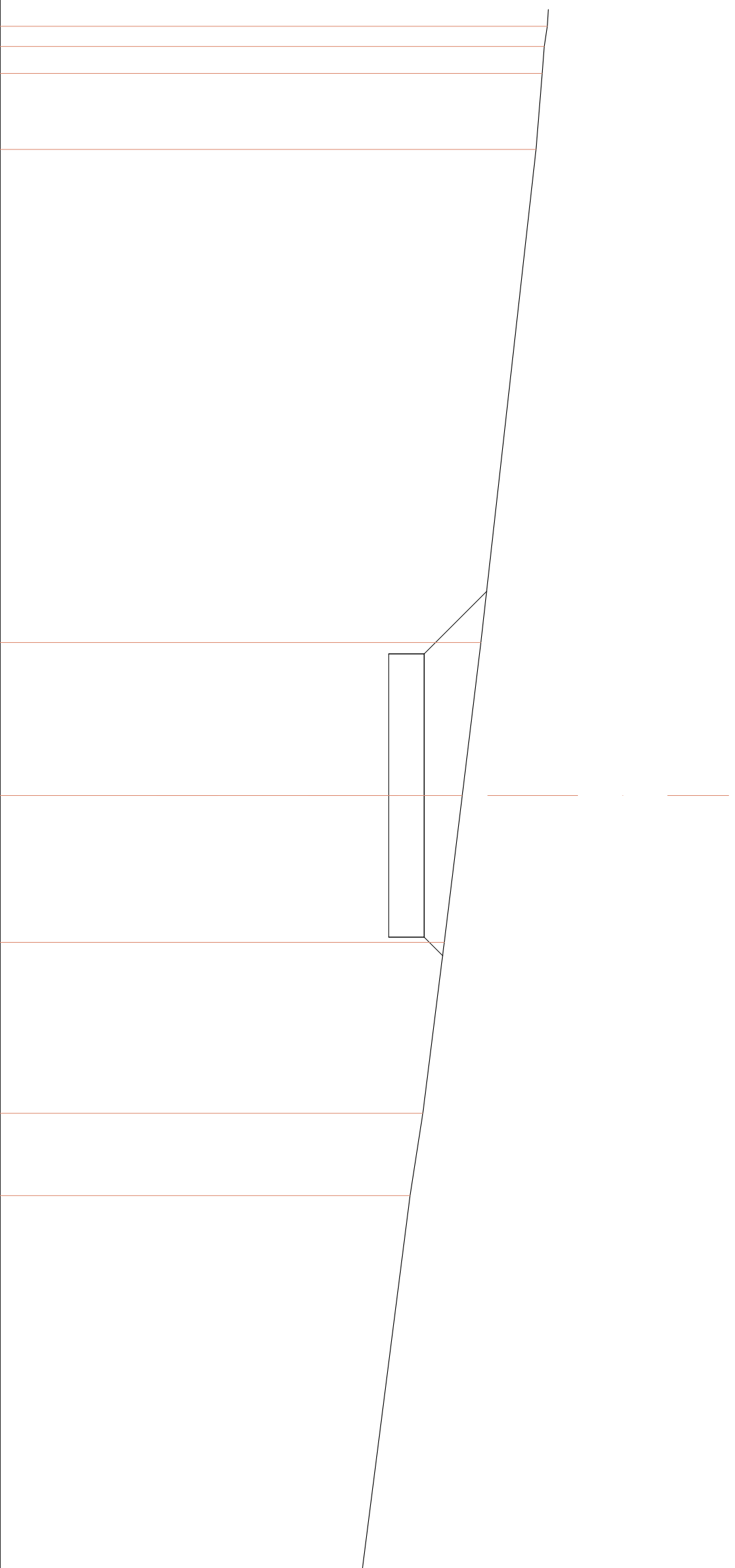


QUOTE TERREND	73.006 73.000 72.982	72.934	72.668	72.000	71.792 71.775	71.303	71.000	70.389
DIST. PARZIALI TERREND	0.157 0.470	2.630	6.072	1.731	0.140	3.812	1.968	4.816
QUOTE PROGETTO								
DIST. PARZIALI PROGETTO				0.861	2.000	2.000		0.251



SCAVI E BONIFICHE	
STERRO	4.538 mq
SDVRISTRUTTURA STRADALE	
CASSONETTO	4.000 m

SEZIONE N. : 60
 QT. PROGETTO : 71.198
 DIST. PROG. : 625.000
 DIST. PREC. : 2.459
 DIST. SUCC. : 14.400



SCALA 1:100

QT. RIF. 65.211

QUOTE TERREND	72.937 0.285 72.894 0.381 72.865 72.778	1.073	6.964	72.081 0.883 71.198 70.698	2.000	2.000	70.698 71.198 71.460	0.262	71.181 71.000	1.162	6.479
DIST. PARZIALI TERREND					2.161	2.074	2.414				
QUOTE PROGETTO											
DIST. PARZIALI PROGETTO					0.883	2.000	2.000	0.262			

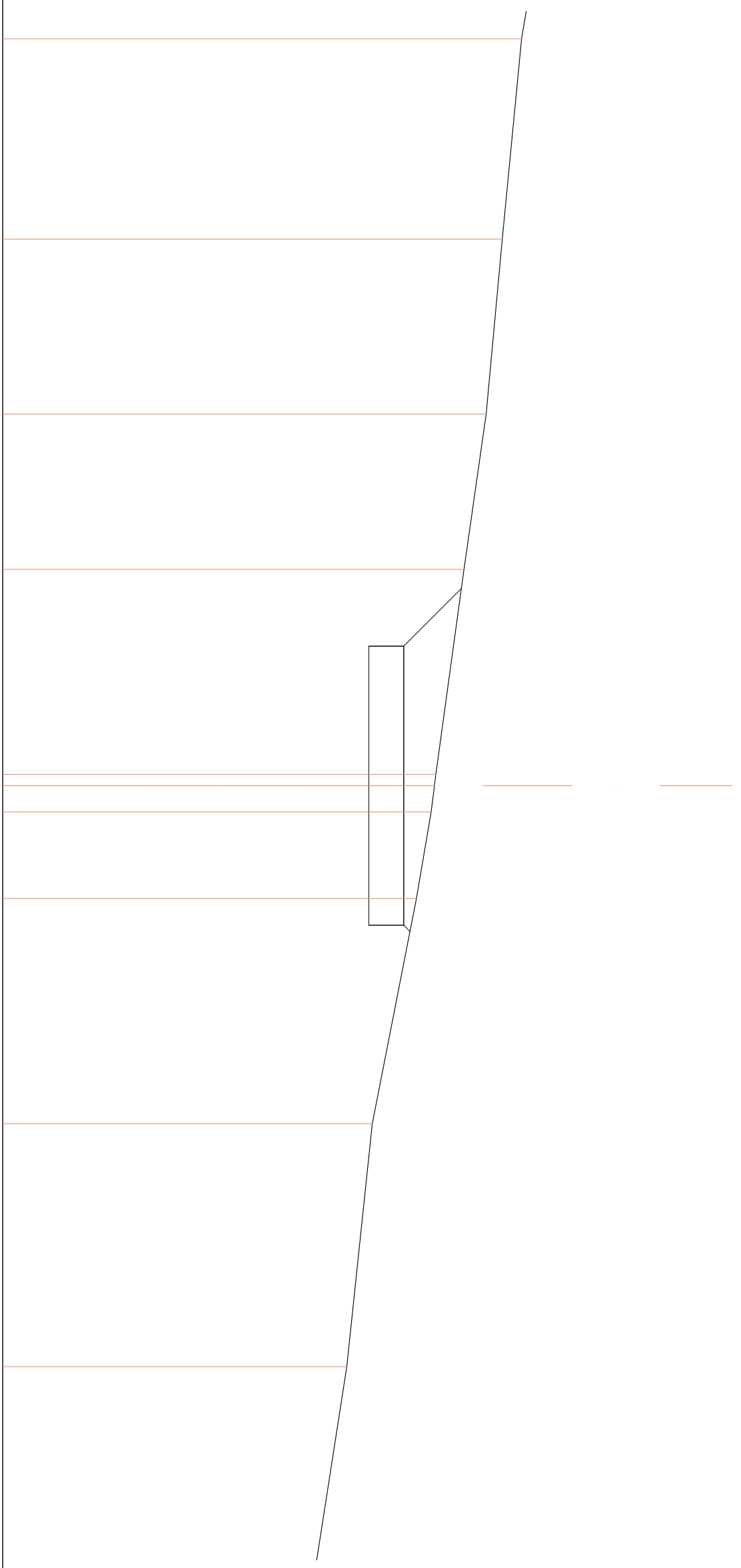
SCAVI E BONIFICHE	
STERRO	4.023 mq
SDVRASTRUTTURA STRADALE	
CASSONETTO	4.000 m

SEZIONE N. : 61
 QT. PROGETTO : 70.817
 DIST. PROG. : 639.400
 DIST. PREC. : 14.400
 DIST. SUCC. : 9.612

SCALA 1:100

QT. RIF. 65.067

QUOTE TERREND	72.507																		
DIST. PARZIALI TERREND	2.872	2.508	2.227	2.938	1.241	3.230	3.482	3.780											
QUOTE PROGETTO																			
DIST. PARZIALI PROGETTO	0.826	2.000	2.000	0.090															

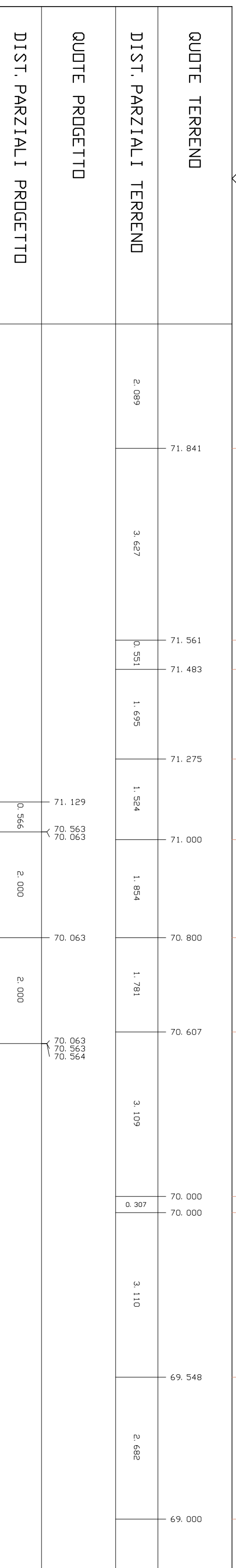


SCAVI E BONIFICHE	
STERRO	3.076 mq
SDVRISTRUTTURA STRADALE	
CASSONETTO	4.000 m

SEZIONE N. : 62
 QT. PROGETTO : 70.563
 DIST. PROG. : 649.012
 DIST. PREC. : 9.612
 DIST. SUCC. : 12.776

SCALA 1:100

QT. RIF. 63.759



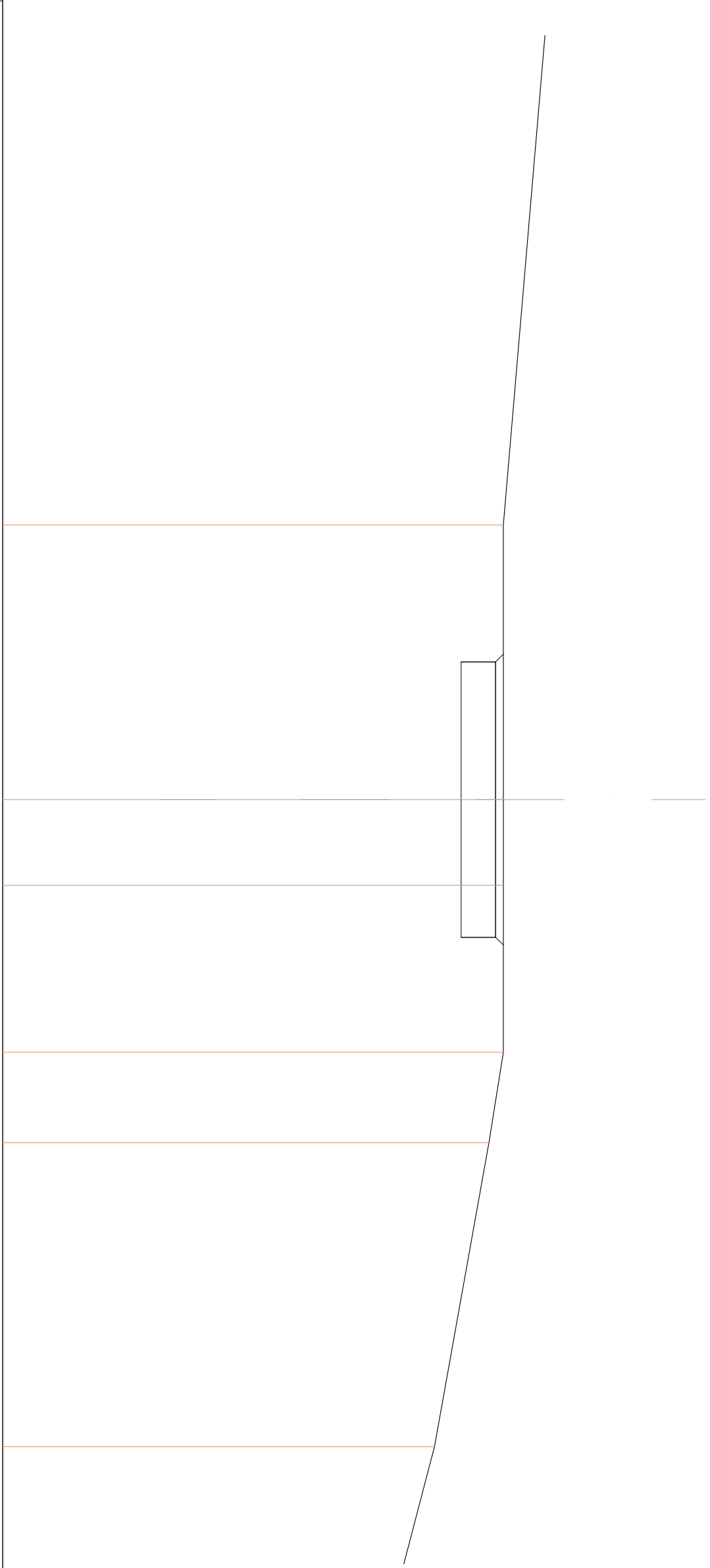
SCAVI E BONIFICHE	
STERRO	2.464 mq
SOVRASTRUTTURA STRADALE	
CASSONETTO	4.000 m

SEZIONE N. : 64
 QT. PROGETTO : 69.887
 DIST. PRDG. : 674.565
 DIST. PREC. : 12.777
 DIST. SUCC. : 25.435

SCALA 1:100

QT. RIF. 62.730

QUOTE TERRENO							
DIST. PARZIALI TERRENO	8.353	3.990	1.244	2.425	1.314	4.415	2.371
QUOTE PROGETTO							
DIST. PARZIALI PROGETTO		2.000	2.000				



70.000
69.887
69.387

69.387
69.887
70.000

0.113

0.113

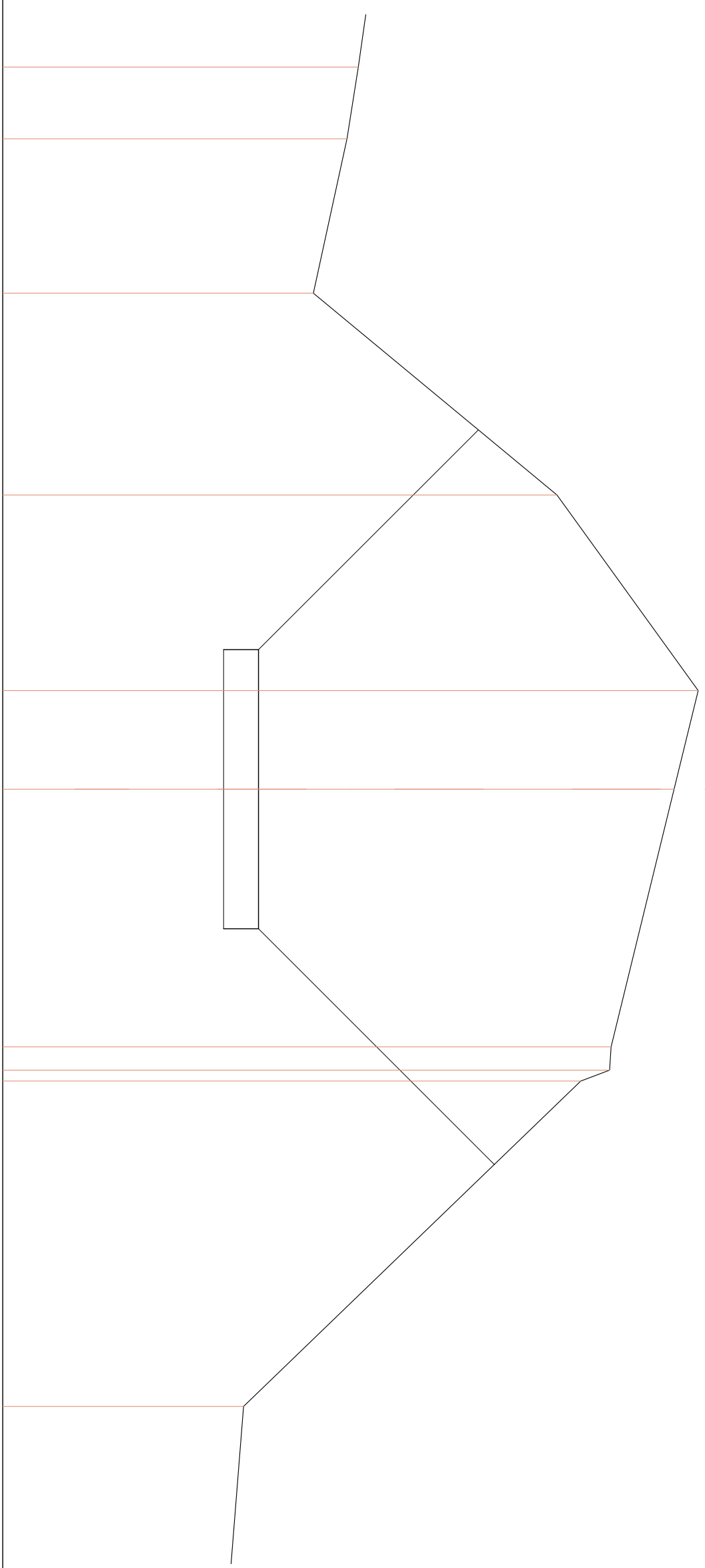
SCAVI E BONIFICHE	
STERRO	45.808 mq
SOVRASTRUTTURA STRADALE	
CASSONETTO	4.000 m

SEZIONE N. : 65
 QT. PROGETTO : 69.215
 DIST. PRDG. : 700.000
 DIST. PREC. : 25.435
 DIST. SUCC. : 24.887

SCALA 1:100

QT. RIF. 65.550

QUOTE TERRENO	70.644	70.482	70.000	73.490	75.513	75.168	74.266	74.243	73.831	69.000
DIST. PARZIALI TERRENO	1.028	2.213	2.891	2.803	1.413	3.694	0.333	0.156		
QUOTE PROGETTO			72.364		69.215 68.715		68.715	68.715 69.215		72.593
DIST. PARZIALI PROGETTO		3.149		2.000		2.000	3.378			4.662

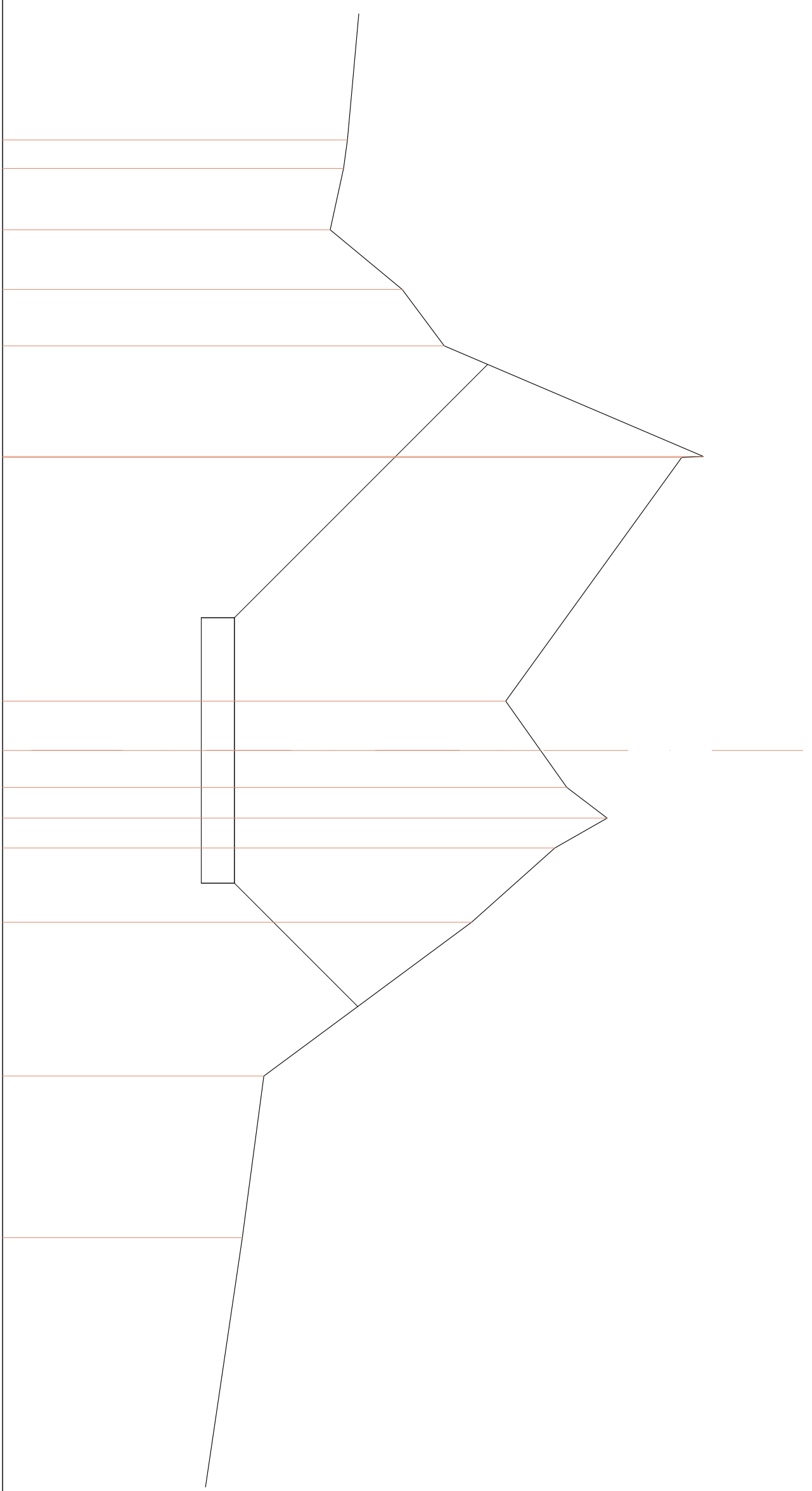


SCAVI E BONIFICHE	
STERRO	39.410 mq
SOVRASTRUTTURA STRADALE	
CASSONETTO	4.000 m

SEZIONE N. : 66
 QT. PROGETTO : 68.557
 DIST. PRDG. : 724.887
 DIST. PREC. : 24.887
 DIST. SUCC. : 7.909

SCALA 1:100

QT. RIF. 65.062



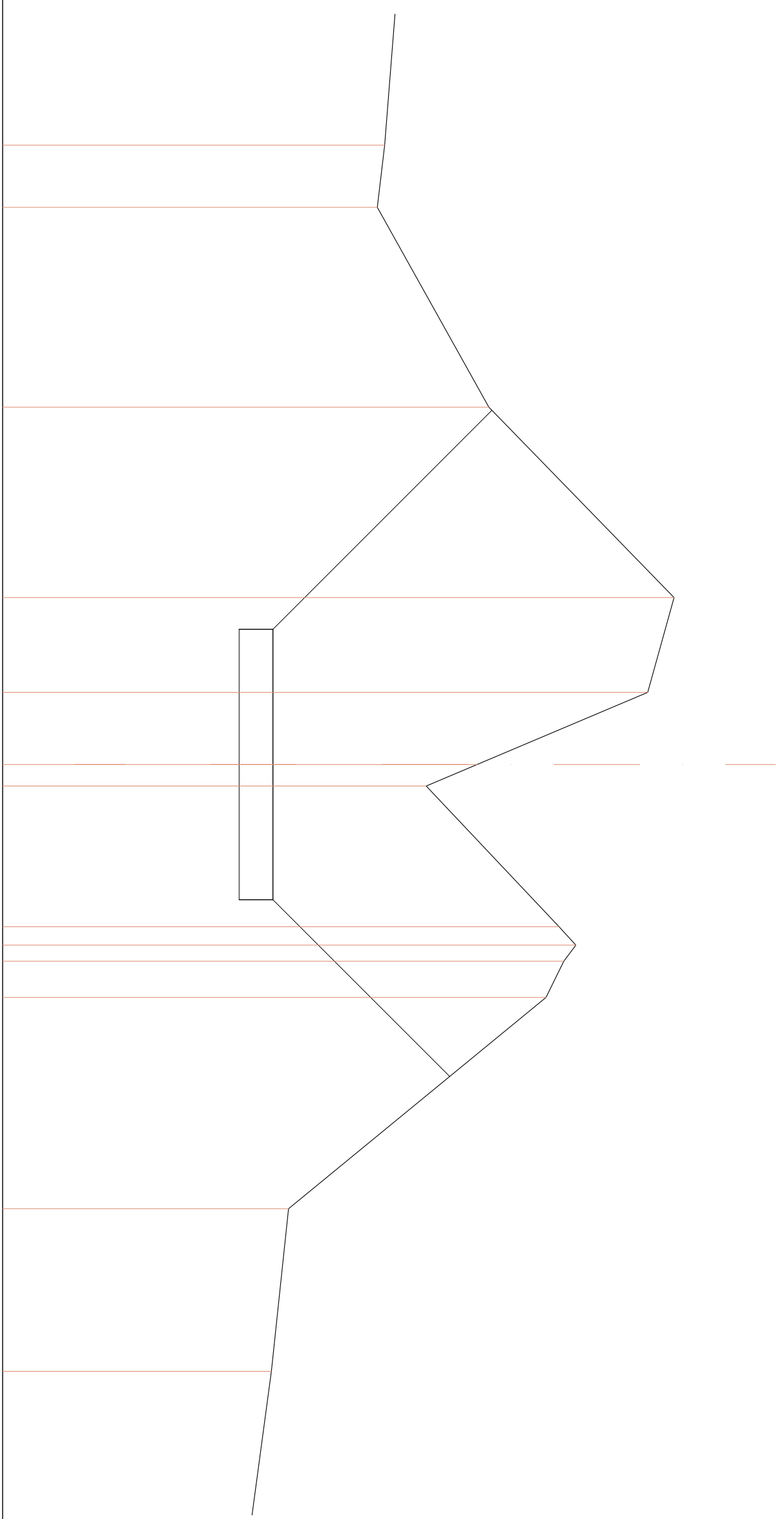
QUOTE TERRENO	70.260	70.202	70.000	71.085	71.719	75.625	75.299	72.646	73.172	73.566	74.175	73.386	72.131	69.000	68.676
DIST. PARZIALI TERRENO	0.428	0.926	0.899	0.849	1.668	3.673	0.742	0.557	0.464	0.449	1.120	2.317	2.437	4.573	
QUOTE PROGETTO	72.374														
DIST. PARZIALI PROGETTO	3.818														
	68.557		68.057		2.000		68.057		68.557		1.859		70.416		

SCAVI E BONIFICHE	
STERRO	34.620 mq
SOVRASTRUTTURA STRADALE	
CASSONETTO	4.000 m

SEZIONE N. : 67
 QT. PROGETTO : 68.347
 DIST. PRDG. : 732.796
 DIST. PREC. : 7.909
 DIST. SUCC. : 7.909

SCALA 1:100

QT. RIF. 64.348



QUOTE TERRENO			70.000	69.892	71.542	74.281	73.891	71.367	70.615	72.580	72.829	72.649	72.387	68.577	68.324
DIST. PARZIALI TERRENO	0.918	2.956				1.402	1.067	0.318	2.081	0.273	0.238	0.535			
QUOTE PROGETTO			71.587					67.847		67.847	68.347				
DIST. PARZIALI PROGETTO	3.240					2.000		2.000		2.614					

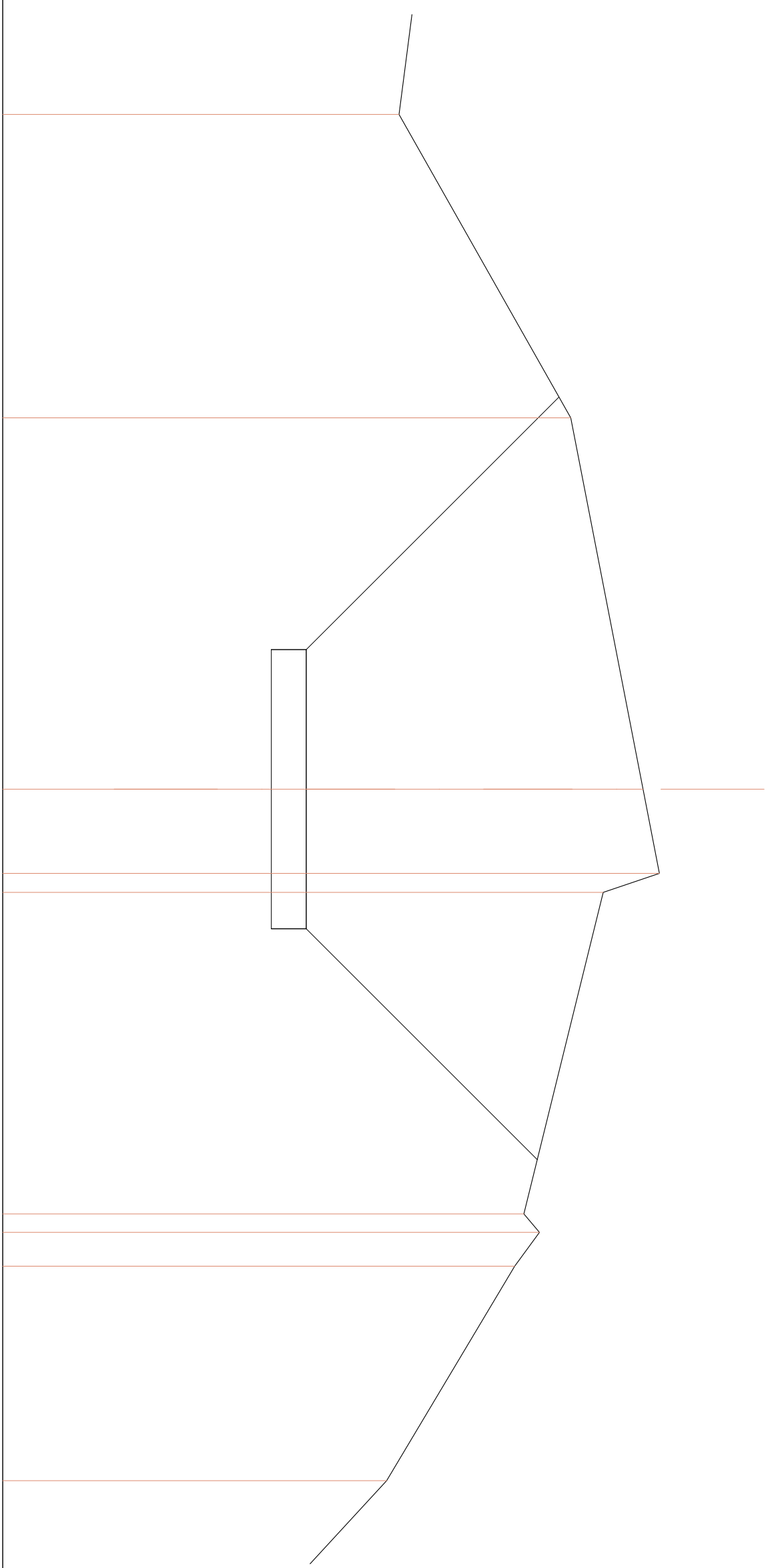
SCAVI E BONIFICHE	
STERRO	35.707 mq
SOVRASTRUTTURA STRADALE	
CASSONETTO	4.000 m

SEZIONE N. : 68
 QT. PROGETTO : 68.138
 DIST. PRDG. : 740.705
 DIST. PREC. : 7.909
 DIST. SUCC. : 9.295

SCALA 1: 100

QT. RIF. 63.793

QUOTE TERRENO	69.468	71.926	72.962	73.196	72.391	71.255	71.478	71.124	69.291
DIST. PARZIALI TERRENO	4.347	5.322	1.207	0.272	4.607	0.265	0.485	3.073	1.760
QUOTE PROGETTO	71.758	68.138 67.638	67.638	67.638 68.138	71.447	71.255 71.478	71.124	69.291	
DIST. PARZIALI PROGETTO	3.620	2.000	2.000	3.309					



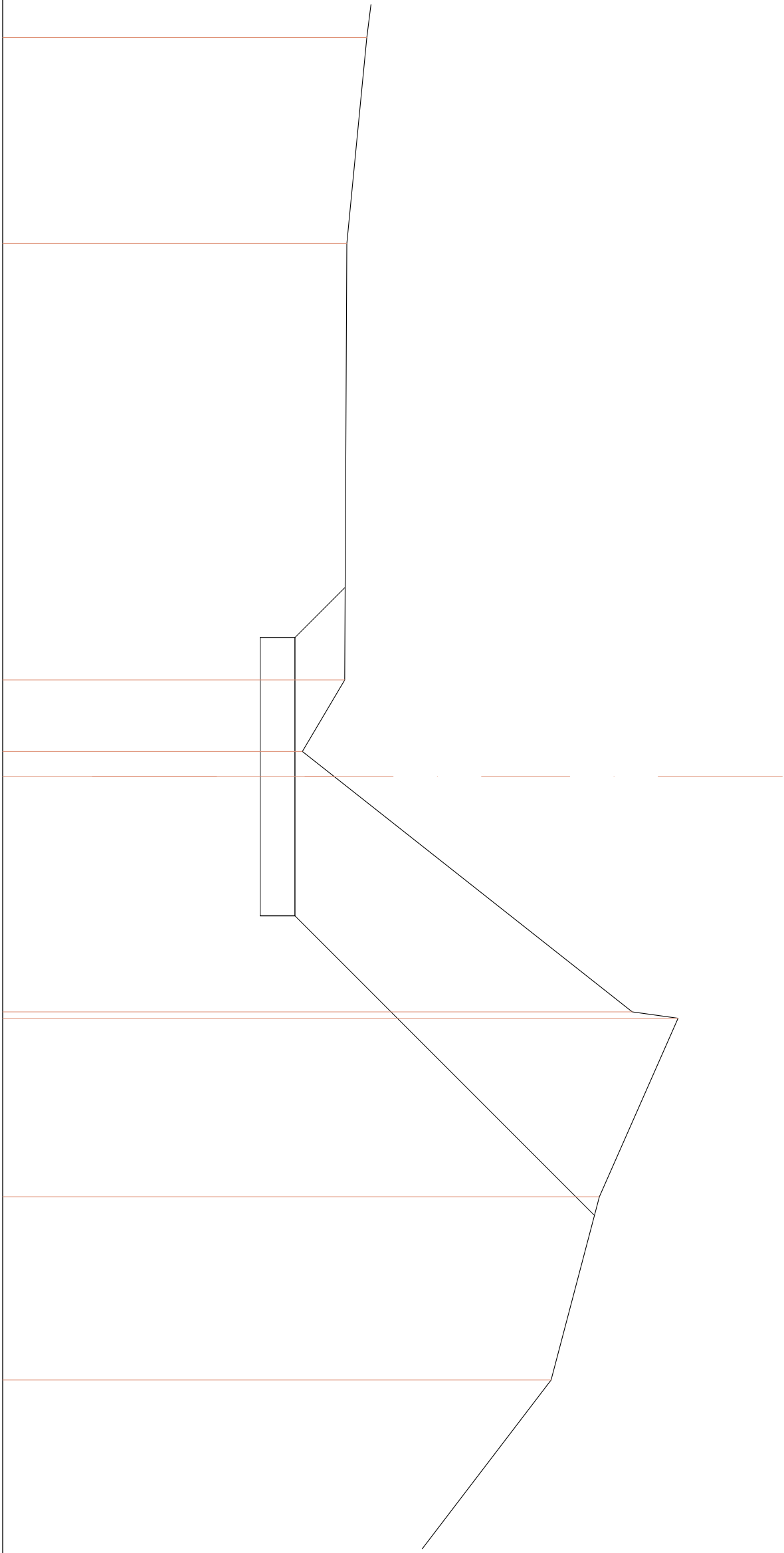
SCAVI E BONIFICHE	
STERRO	17.454 mq
SOVRASTRUTTURA STRADALE	
CASSONETTO	4.000 m

SEZIONE N. : 69
 QT. PROGETTO : 67.892
 DIST. PRDG. : 750.000
 DIST. PREC. : 9.295
 DIST. SUCC. : 25.000

SCALA 1: 100

QT. RIF. 63.690

QUOTE TERRENO	68.926	68.638	68.608	68.000	68.459	72.744	72.271	71.576
DIST. PARZIALI TERRENO	2.963	6.274	1.027	0.360	3.382	2.567	2.695	2.938
QUOTE PROGETTO	68.614	67.892 67.392	67.392	67.392	67.392 67.892	72.744 73.402	72.200	
DIST. PARZIALI PROGETTO	0.722	2.000	2.000	4.308				



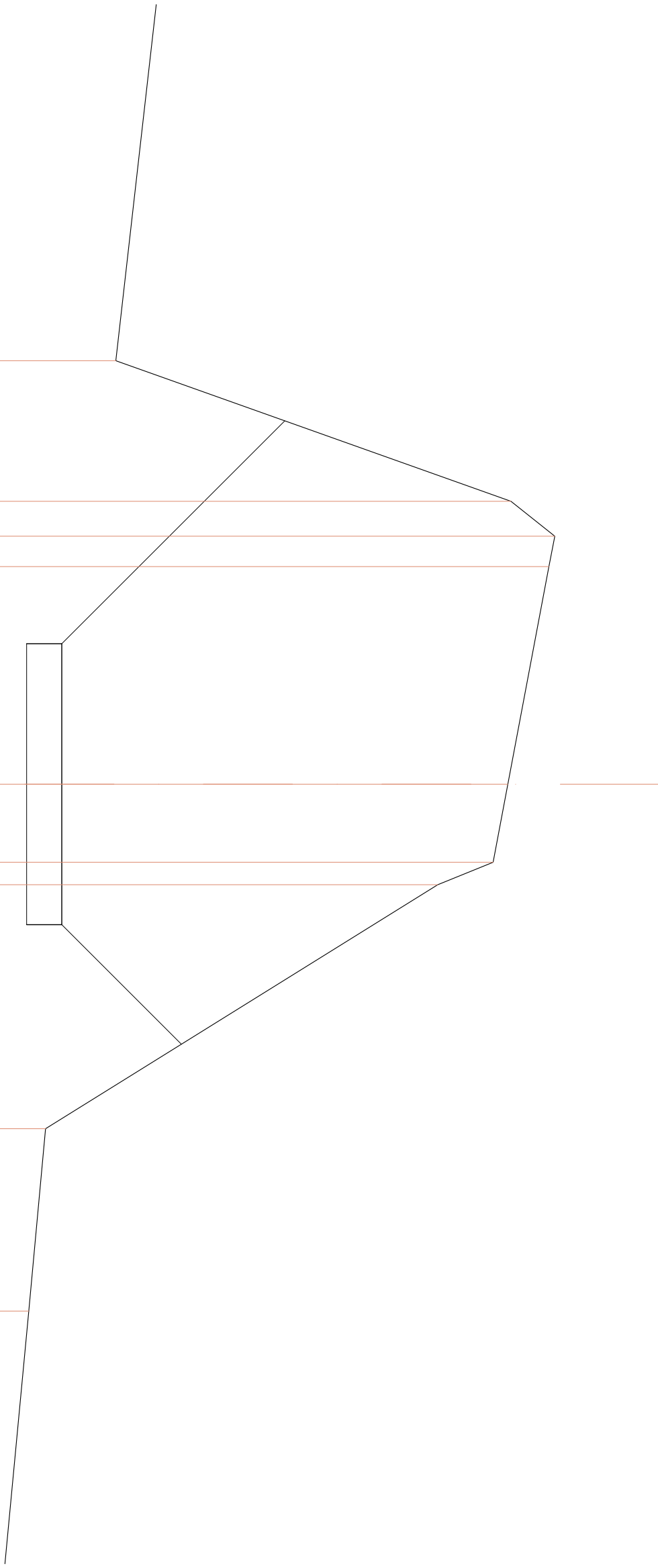
SCAVI E BONIFICHE	
STERRO	44.708 mq
SOVRASTRUTTURA STRADALE	
CASSONETTO	4.000 m

SEZIONE N. : 70
 QT. PROGETTO : 67.231
 DIST. PRDG. : 775.000
 DIST. PREC. : 25.000
 DIST. SUCC. : 21.480

SCALA 1:100

QT. RIF. 63.630

QUOTE TERRENO									
DIST. PARZIALI TERRENO	7.778	2.003	0.496 0.433	3.098	1.112	0.320	3.473	2.596	
QUOTE PROGETTO		70.405		67.231 66.731	66.731	66.731 67.231		68.934	
DIST. PARZIALI PROGETTO		3.173		2.000	2.000		1.702		



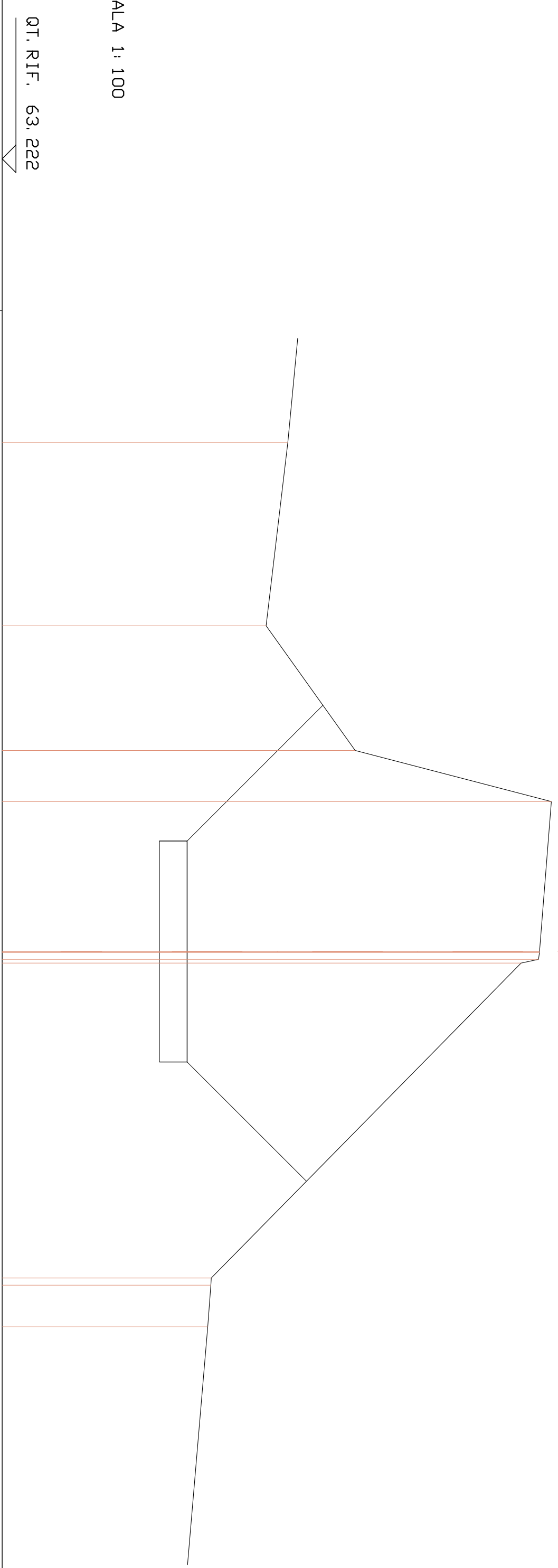
SCAVI E BONIFICHE	
STERRO	38.477 mq
SOVRASTRUTTURA STRADALE	
CASSONETTO	4.000 m

SEZIONE N. : 72
 QT. PROGETTO : 66.570
 DIST. PRDG. : 800.000
 DIST. PREC. : 3.520
 DIST. SUCC. : 14.069

SCALA 1:100

QT. RIF. 63.222

QUOTE TERRENO	68.393	68.000	69.027	66.570 66.070	66.070	66.070 66.570	68.730
DIST. PARZIALI TERRENO	3.319	2.256	0.926	2.713	0.122	5.702	0.130
QUOTE PROGETTO			2.457	2.000	2.000	2.159	
DIST. PARZIALI PROGETTO							



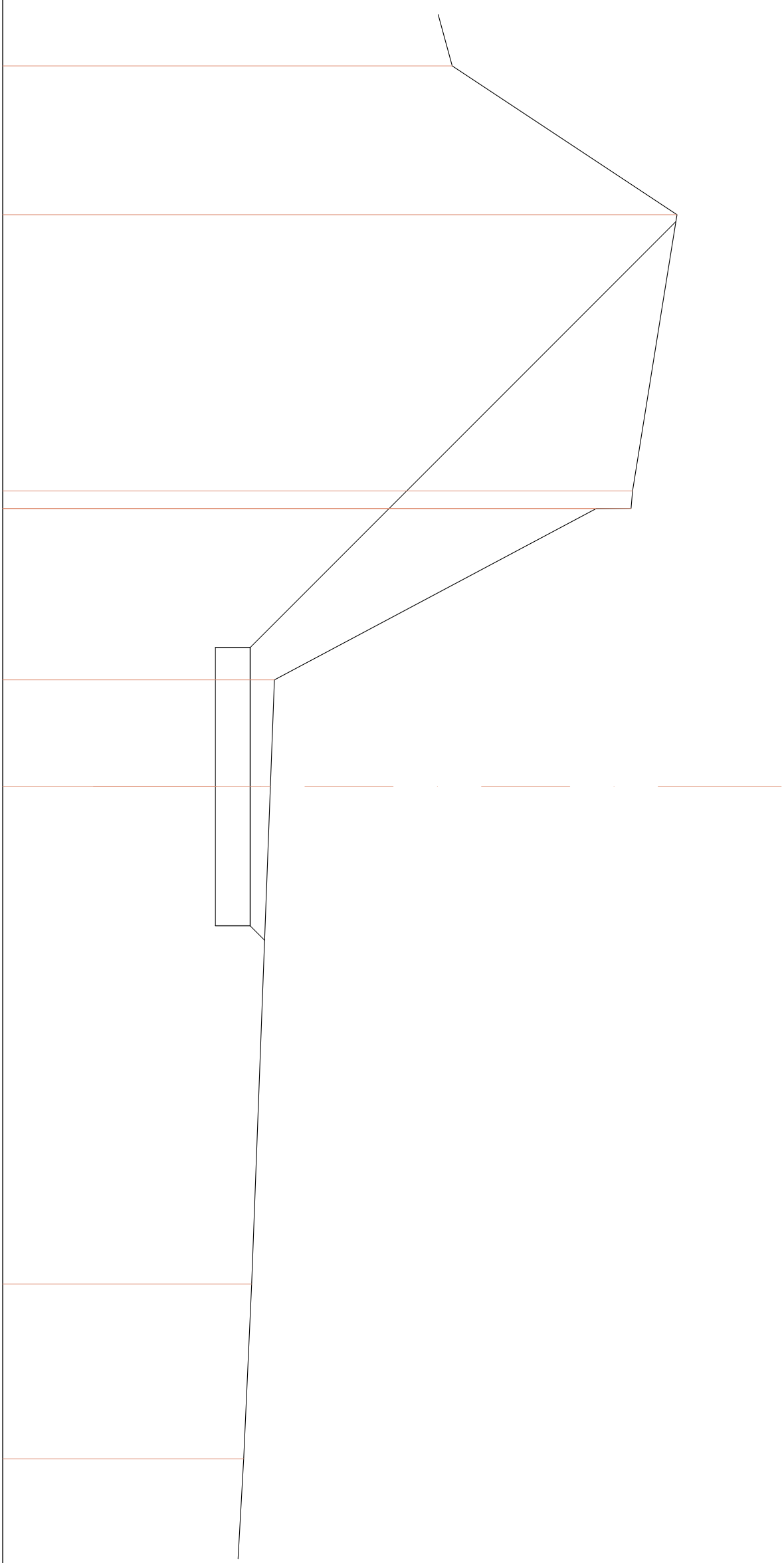
SCAVI E BONIFICHE	
STERRO	14.726 mq
SOVRASTRUTTURA STRADALE	
CASSONETTO	4.000 m

SEZIONE N. : 73
 QT. PROGETTO : 66.198
 DIST. PRDG. : 814.069
 DIST. PREC. : 14.069
 DIST. SUCC. : 10.931

SCALA 1:100

QT. RIF. 62.640

QUOTE TERRENO	69.104	72.337	71.697	71.676	71.168	66.547	66.490	66.220	66.105
DIST. PARZIALI TERRENO	2.139	3.971	0.251	0.251	2.459	1.535	7.149	2.514	1.991
QUOTE PROGETTO	72.321		66.198	65.698					
DIST. PARZIALI PROGETTO	6.123		2.000	2.000					
			65.698	66.198	66.406	66.198	66.198	66.198	66.198
			0.208						



SCAVI E BONIFICHE	
STERRO	0.161 mq
RILEVATI	
RILEVATO	0.308 mq
SOVRASTRUTTURA STRADALE	
CASSONETTO	4.000 m

SEZIONE N. : 74
 QT. PROGETTO : 65.909
 DIST. PRDG. : 825.000
 DIST. PREC. : 10.931
 DIST. SUCC. : 6.658

SCALA 1:100

QT. RIF. 62.468

QUOTE TERRENO			65.776		65.681		65.522		65.501	65.909 65.409	65.472		65.448		65.421		65.413		65.370	
DIST. PARZIALI TERRENO	3.006	1.733	3.050	2.682	1.019	1.118	4.825	4.616												
QUOTE PROGETTO																				
DIST. PARZIALI PROGETTO	0.611	2.000	2.000	0.736																

RILEVATI	
RILEVATO	2.515 mq
SOVRASTRUTTURA STRADALE	
CASSONETTO	4.000 m

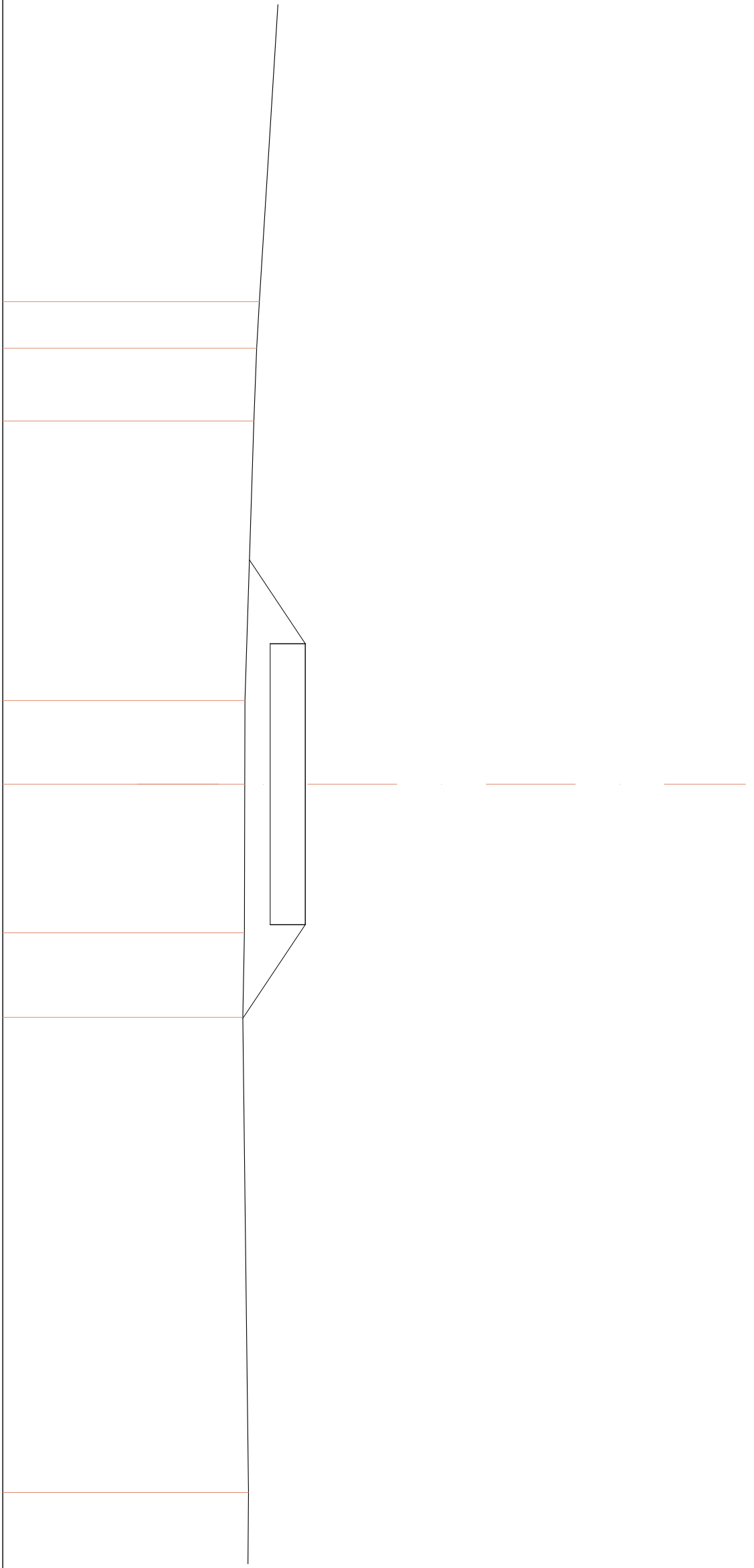
SEZIONE N. : 75
 QT. PROGETTTO : 65.733
 DIST. PRDG. : 831.658
 DIST. PREC. : 6.658
 DIST. SUCC. : 18.342

SCALA 1:100

QT. RIF. 61.423



QUOTE TERRENO		65.078	65.039	65.000		64.937	65.733	65.233	64.873	64.870	64.866	64.843	64.843	64.924
DIST. PARZIALI TERRENO	6.762	0.662	1.096	3.980	1.191	2.000	2.000	1.335	1.191	2.117	1.203	6.766	1.408	
QUOTE PROGETTTO														
DIST. PARZIALI PROGETTTO														



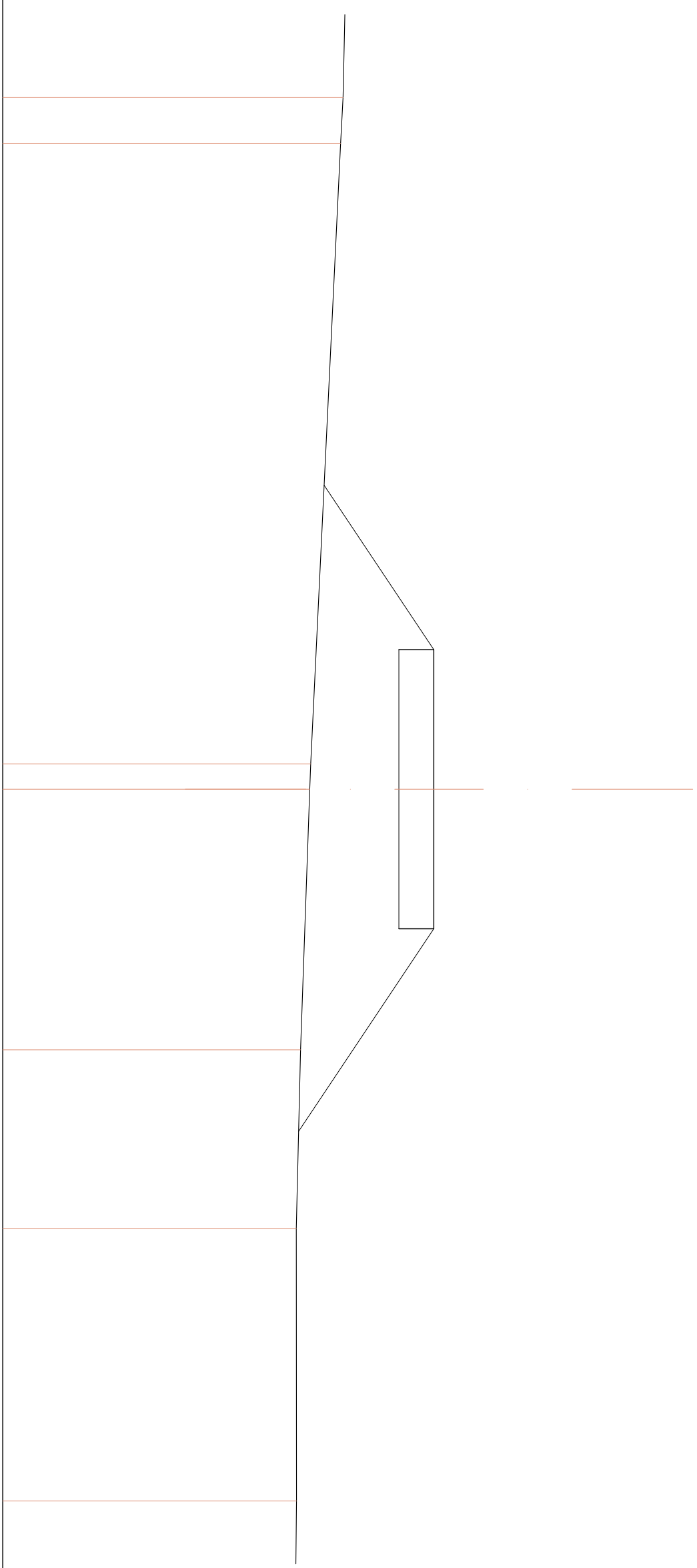
RILEVATI	
RILEVATO	9.772 mq
SOVRASTRUTTURA STRADALE	
CASSONETTO	4.000 m

SEZIONE N. : 76
 QT. PROGETTO : 65.248
 DIST. PRDG. : 850.000
 DIST. PREC. : 18.342
 DIST. SUCC. : 14.506

SCALA 1:100

QT. RIF. 59.073

QUOTE TERREND	63.948	63.913	8.888	63.677	2.356	63.248 64.748	2.000	64.748	2.000	64.748 65.248	2.903	63.311
	0.661	63.913		0.362	64.748							
DIST. PARZIALI TERREND												
QUOTE PROGETTO												
DIST. PARZIALI PROGETTO												

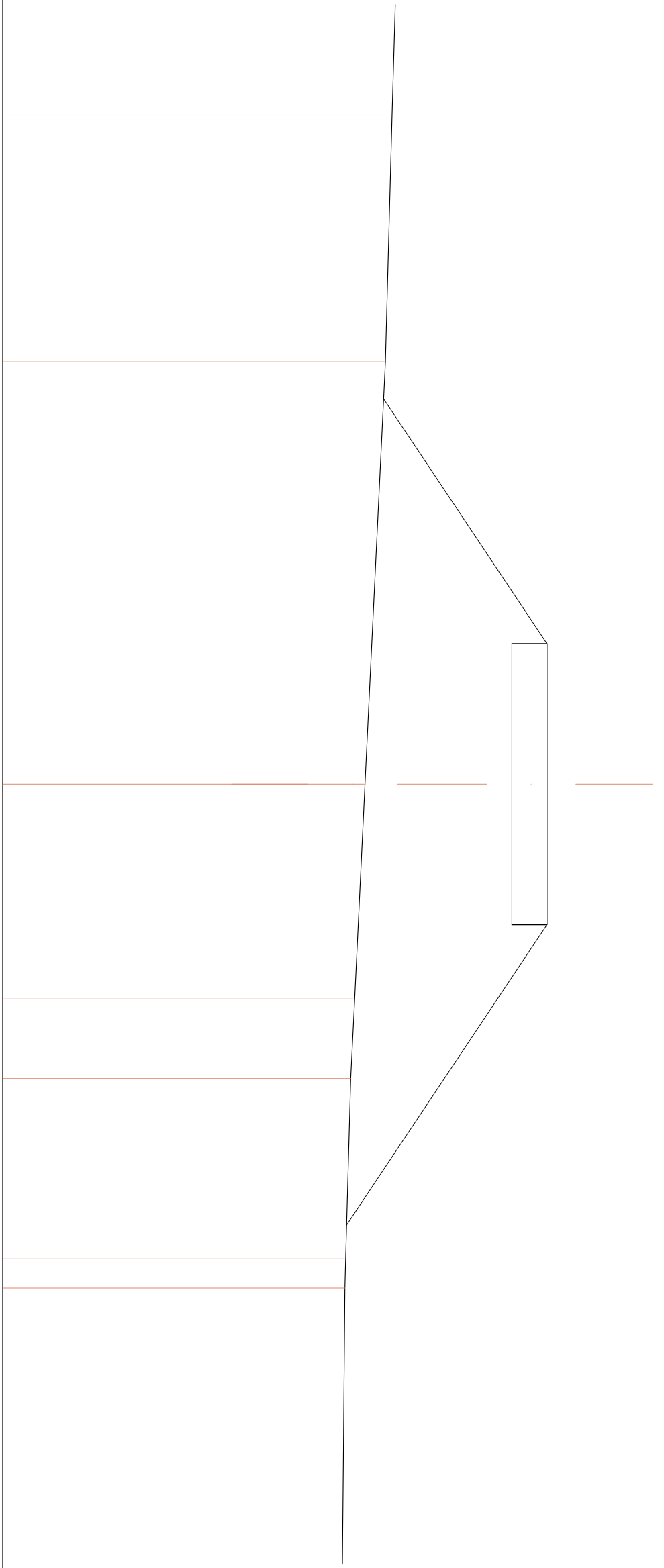


RILEVATI	
RILEVATO	18.486 mq
SOVRASTRUTTURA STRADALE	
CASSONETTO	4.000 m

SEZIONE N. : 77
 QT. PROGETTO : 64.865
 DIST. PRDG. : 864.506
 DIST. PREC. : 14.506
 DIST. SUCC. : 10.494

SCALA 1:100

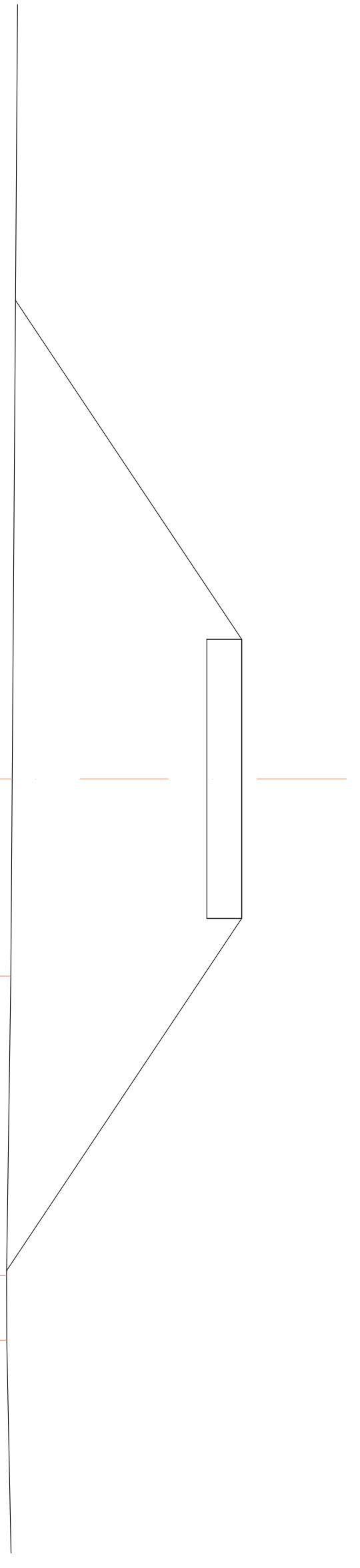
QT. RIF. 57.120



QUOTE TERRENO	62.661	62.567	62.276	62.128	62.071	62.000	61.990
DIST. PARZIALI TERRENO	3.514	6.013	3.059	1.131	2.568	0.418	
QUOTE PROGETTO	62.541	64.865 64.365	64.365	64.365 64.865	62.013		
DIST. PARZIALI PROGETTO	3.484	2.000	2.000	4.275			

RILEVATI	
RILEVATO	27.446 mq
SOVRASTRUTTURA STRADALE	
CASSONETTO	4.000 m

SEZIONE N. : 78
QT. PROGETTO : 64.714
DIST. PRDG. : 875.000
DIST. PREC. : 10.494
DIST. SUCC. : 3.992



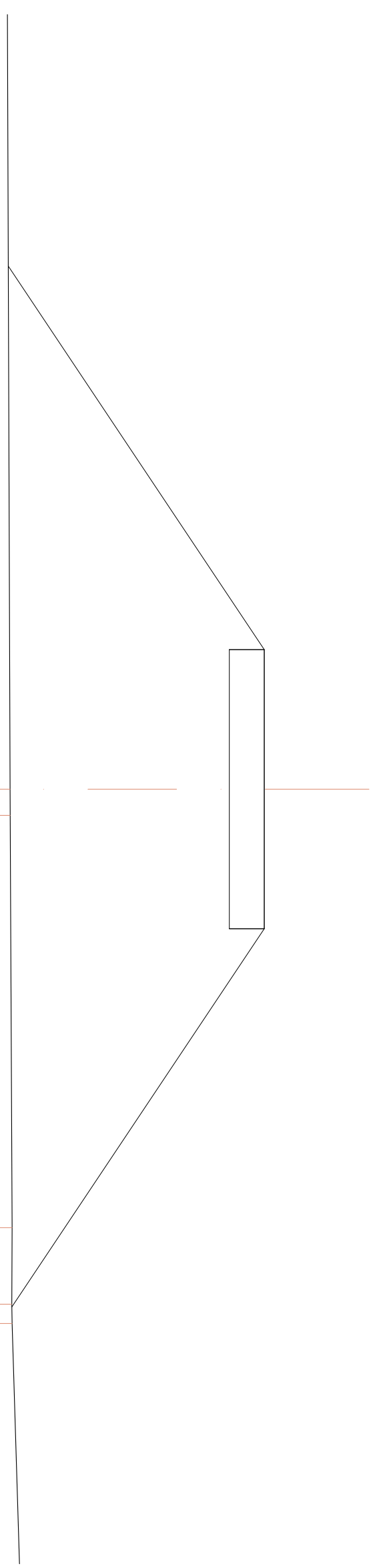
SCALA 1: 100

QT. RIF. 56.779

QUOTE TERRENO	61.503							
DIST. PARZIALI TERRENO		11.104						
QUOTE PROGETTO	61.473			64.714 64.214	2.000	64.214	64.214 64.714	61.345
DIST. PARZIALI PROGETTO		4.860			2.000			5.051

RILEVATI	
RILEVATO	32.391 mq
SOVRASTRUTTURA STRADALE	
CASSONETTO	4.000 m

SEZIONE N. : 79
 QT. PROGETTO : 64.715
 DIST. PRDG. : 878.992
 DIST. PREC. : 3.992
 DIST. SUCC. : 14.487



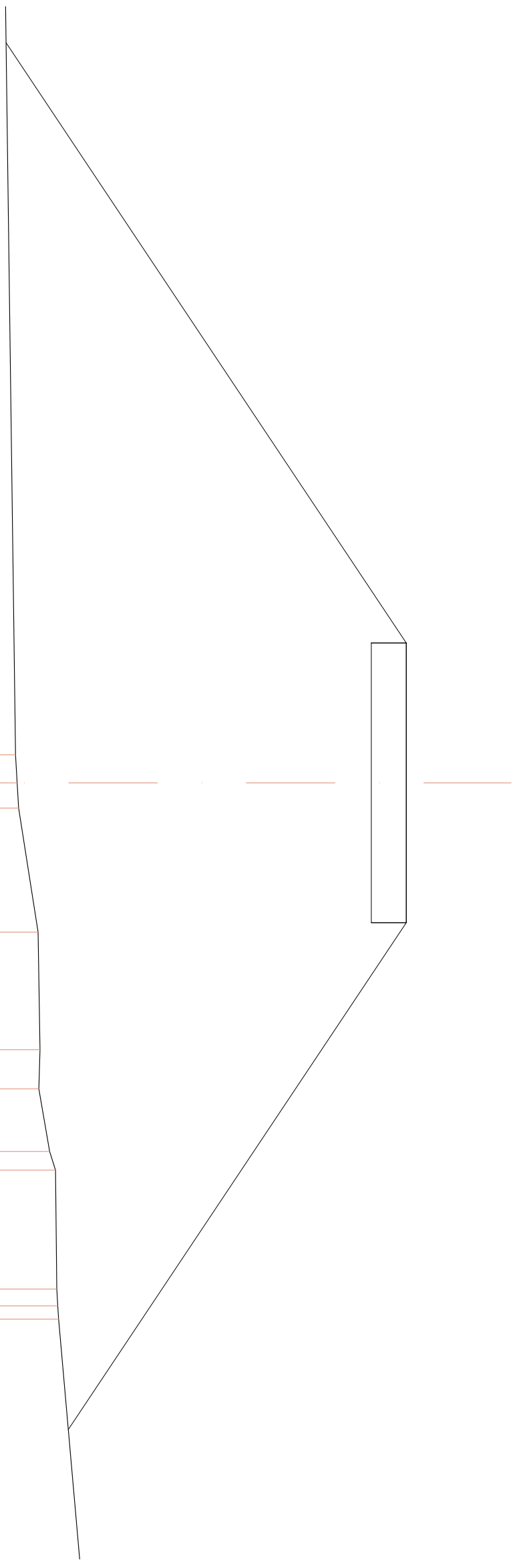
SCALA 1:100

QT. RIF. 56.575

QUOTE TERRENO									
DIST. PARZIALI TERRENO	17.065								
QUOTE PROGETTO	61.050	64.715 64.215	2.000	64.215	64.215 64.715	5.418	61.101		
DIST. PARZIALI PROGETTO	5.495	2.000	2.000	5.909	1.097	0.276	5.430		

RILEVATI	
RILEVATO	63.513 mq
SOVRASTRUTTURA STRADALE	
CASSONETTO	4.000 m

SEZIONE N. : 80
 QT. PROGETTTO : 64.985
 DIST. PRDG. : 893.479
 DIST. PREC. : 14.487
 DIST. SUCC. : 6.521



SCALA 1: 100

QT. RIF. 55.811




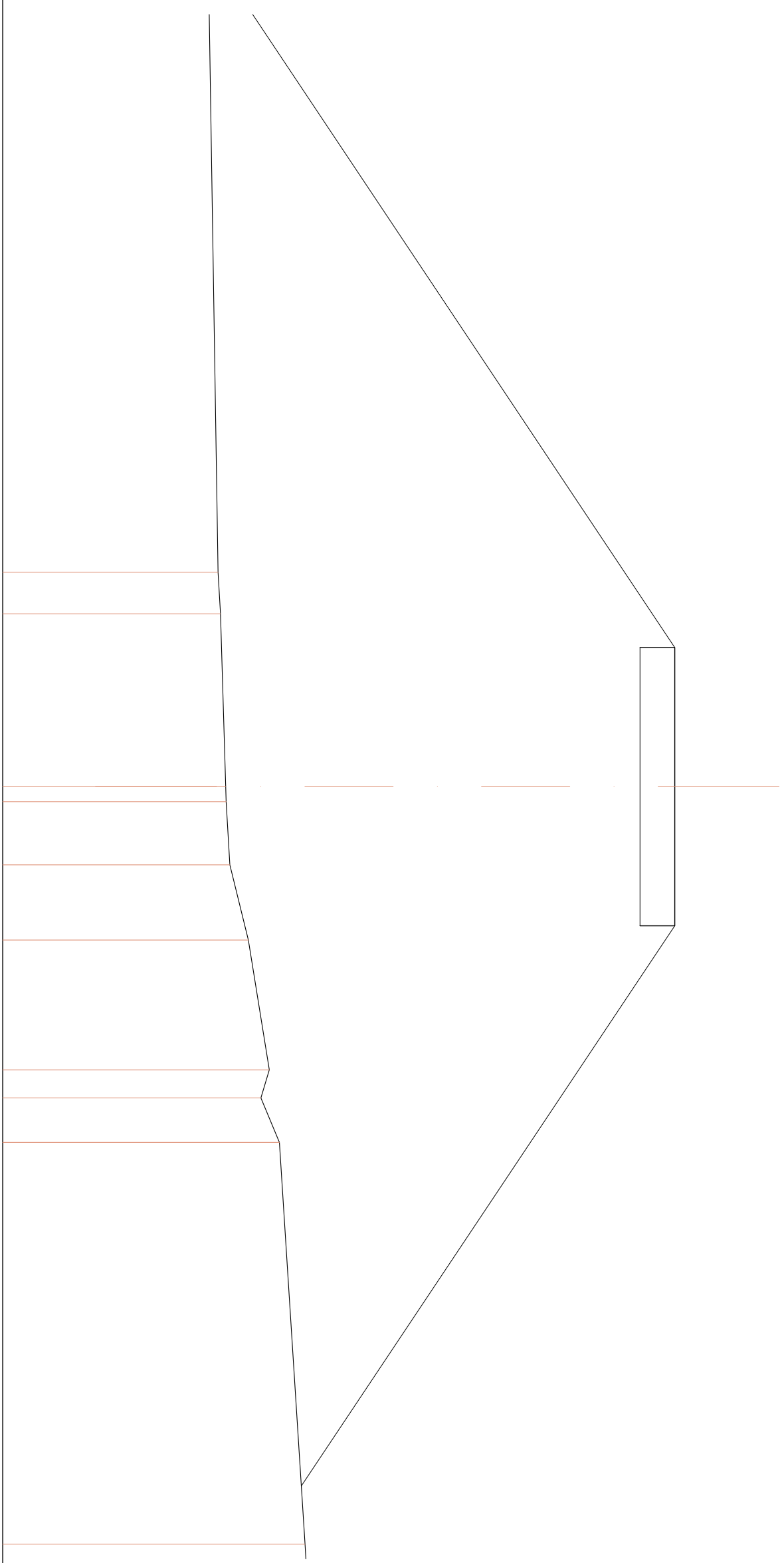
QUOTE TERRENO				
DIST. PARZIALI TERRENO	19.599	0.401	1.775	1.682
QUOTE PROGETTTO	59.261	64.985 64.485	64.485	64.485 64.985
DIST. PARZIALI PROGETTTO	8.582	2.000	2.000	7.248
				60.150

RILEVATI	
RILEVATO	80.862 mq
SOVRASTRUTTURA STRADALE	
CASSONETTO	4.000 m

SEZIONE N. : 81
 QT. PROGETTO : 65.244
 DIST. PRDG. : 900.000
 DIST. PREC. : 6.521
 DIST. SUCC. : 25.000

SCALA 1:100

QT. RIF. 55.578 



QUOTE TERRENO		58.675	58.710	58.785	58.791	58.845	59.111	59.412	59.292	59.557	59.926
DIST. PARZIALI TERRENO	15.227	0.599	2.484	0.216	0.908	1.081	1.866	0.404	0.539		
QUOTE PROGETTO											
DIST. PARZIALI PROGETTO	10.062		2.000	2.000				8.053			

RILEVATI	
RILEVATO	84.889 mq
SOVRASTRUTTURA STRADALE	
CASSONETTO	4.000 m

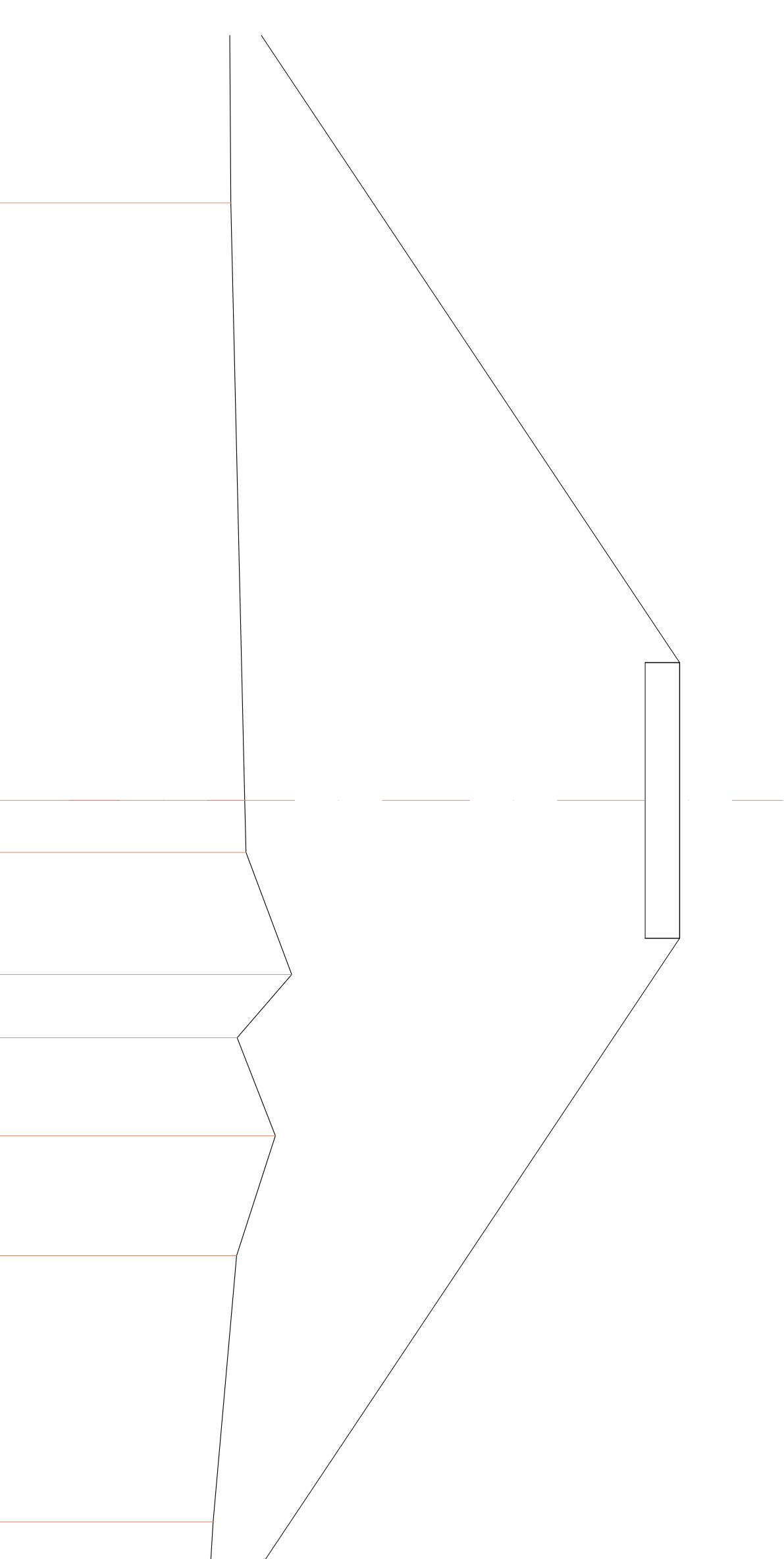
SEZIONE N. : 82
 QT. PROGETTO : 67.027
 DIST. PRDG. : 925.000
 DIST. PREC. : 25.000
 DIST. SUCC. : 25.000

SCALA 1:100

QT. RIF. 57.097

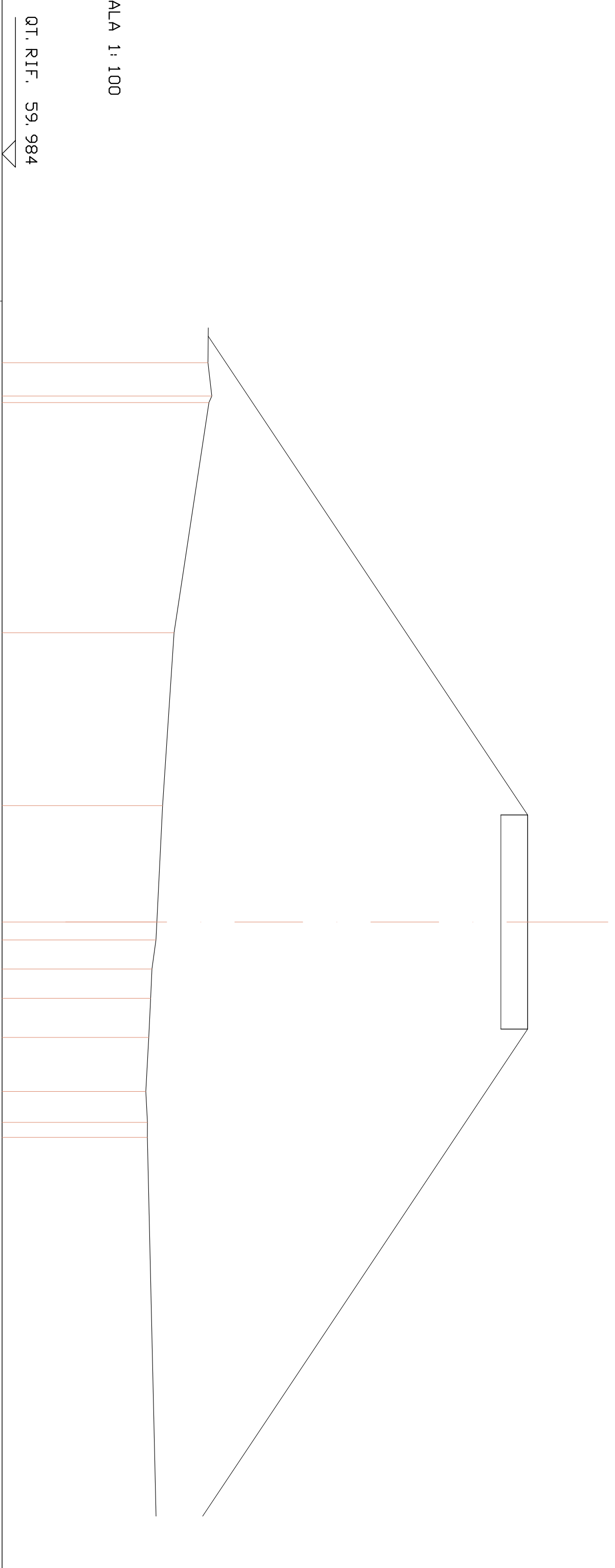


QUOTE TERRENO											
DIST. PARZIALI TERRENO	2.540	60.513	8.672	60.715	60.733	61.397	60.606	61.160	60.597	60.257	
QUOTE PROGETTO											
DIST. PARZIALI PROGETTO	9.776	67.027 66.527	2.000	66.527	2.000	66.527 67.027					10.323



RILEVATI	
RILEVATO	93.306 mq
SOVRASTRUTTURA STRADALE	
CASSONETTO	4.000 m

SEZIONE N. : 83
 QT. PROGETTO : 69.799
 DIST. PRDG. : 950.000
 DIST. PREC. : 25.000
 DIST. SUCC. : 7.729



SCALA 1:100

QT. RIF. 59.984

QUOTE TERRENO	63.828	63.900	63.848	63.195	62.982	62.874	62.858	62.783	62.758	62.723	62.669	62.699	62.697
DIST. PARZIALI TERRENO	0.623	0.122	0.122	4.300	3.229	2.174	0.335	0.544	0.547	0.731	1.010	0.578	0.279
QUOTE PROGETTO	63.833												
DIST. PARZIALI PROGETTO	8.945												
	2.000		2.000		10.362								

RILEVATI	
RILEVATO	88.493 mq
SOVRASTRUTTURA STRADALE	
CASSONETTO	4.000 m

SEZIONE N. : 84
QT. PROGETTO : 70.678
DIST. PRDG. : 957.729
DIST. PREC. : 7.729
DIST. SUCC. : 6.114

SCALA 1:100

QT. RIF. 61.061



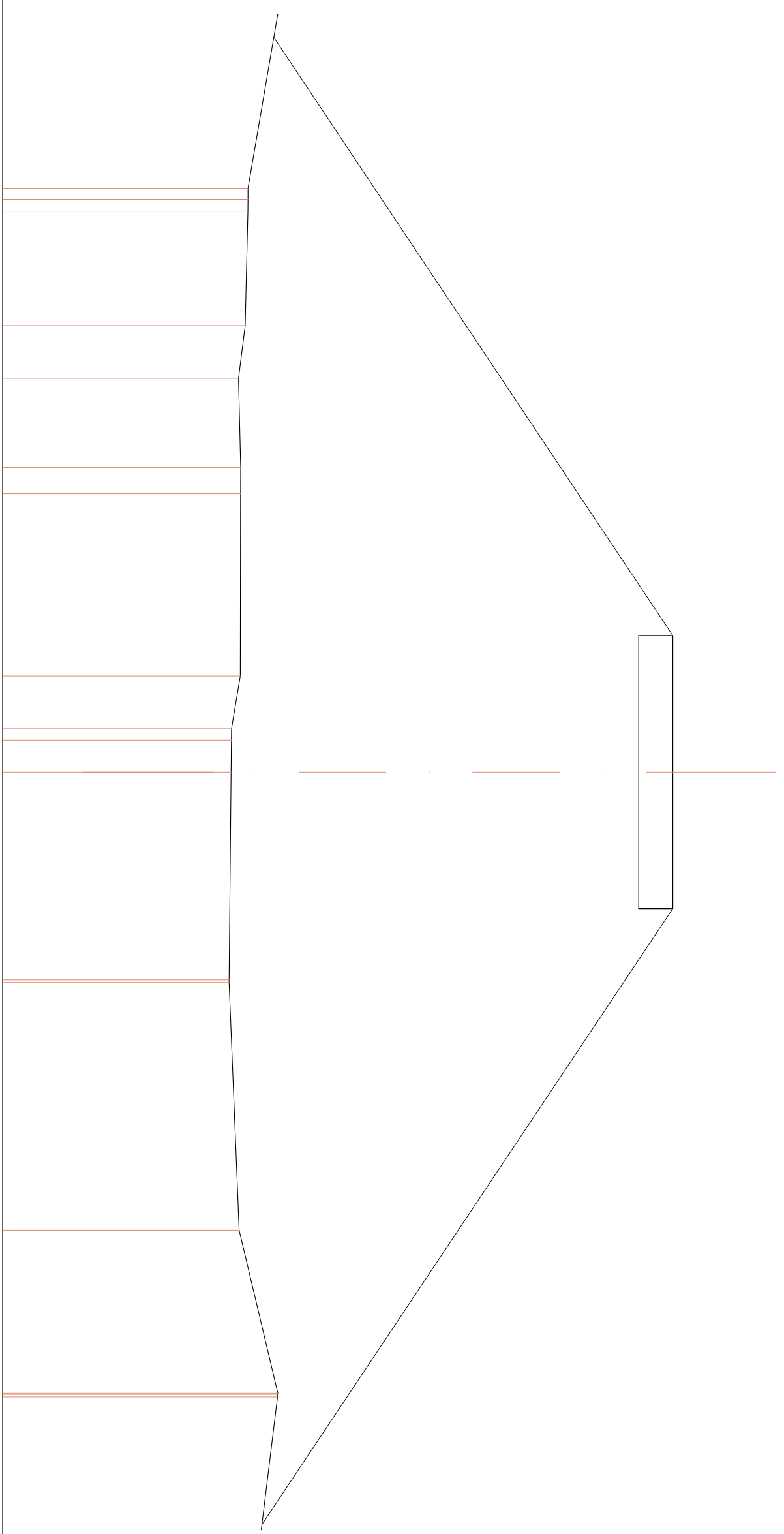
QUOTE TERRENO	DIST. PARZIALI TERRENO	QUOTE PROGETTO	DIST. PARZIALI PROGETTO
64.577	0.490		
64.568	0.276		
64.571	0.281		
64.573	0.347		
64.527	1.043		
64.389	0.879		
64.334	0.385		
64.438	2.357		
64.166	1.176		
64.142	3.410		
64.054	0.168	70.678	2.000
64.011	0.573	70.178	2.000
63.999	1.989	70.178	
63.983	0.721	70.678	
63.978	3.005		
63.952	0.155		
63.990	3.005		
63.989	3.005		
63.960	2.564		
63.945	3.438		
			9.173
			9.961

RILEVATI	
RILEVATO	81.839 mq
SOVRASTRUTTURA STRADALE	
CASSONETTO	4.000 m

SEZIONE N. : 85
 QT. PROGETTO : 71.374
 DIST. PRDG. : 963.843
 DIST. PREC. : 6.114
 DIST. SUCC. : 6.113

SCALA 1:100

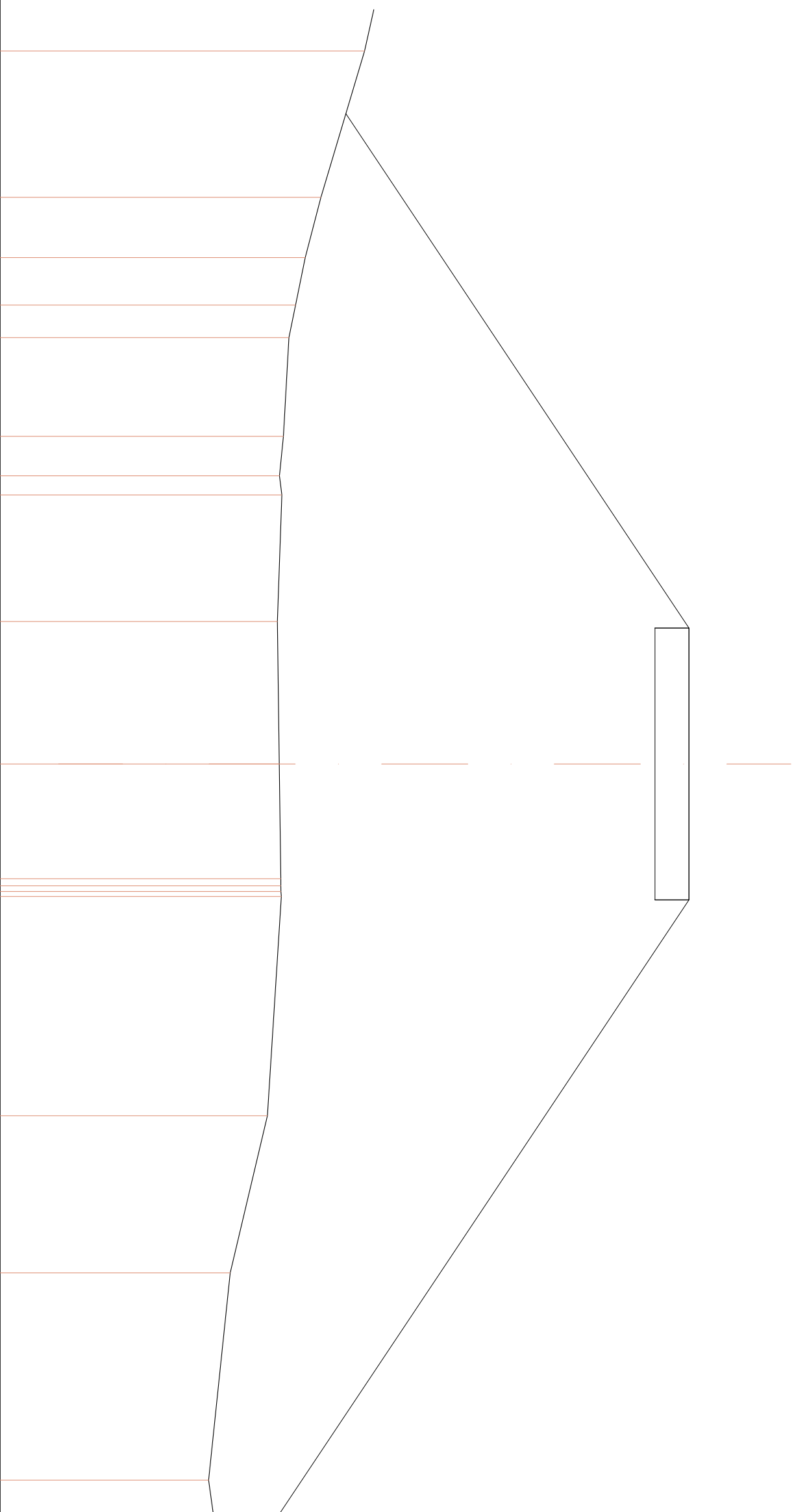
QT. RIF. 61.557



QUOTE TERRENO		
DIST. PARZIALI TERRENO	2.845	65.152 65.151 65.150
	1.677	65.110 65.012
	0.774	65.044 65.043
	1.307	65.038 65.038
	2.672	64.910 64.909 64.904
	0.772	64.874 64.873 64.874
	3.039	65.021
	3.629	55.088 55.085 55.085
	2.389	65.021
	2.046	65.355
QUOTE PROGETTO	65.529	
DIST. PARZIALI PROGETTO	8.762	
	2.000	71.374 70.874
	2.000	70.874 71.374
	9.023	

RILEVATI	
RILEVATO	79.026 mq
SOVRASTRUTTURA STRADALE	
CASSONETTO	4.000 m

SEZIONE N. : 86
 QT. PROGETTO : 72.069
 DIST. PRDG. : 969.956
 DIST. PREC. : 6.113
 DIST. SUCC. : 1.127



SCALA 1: 100

QT. RIF. 61.931

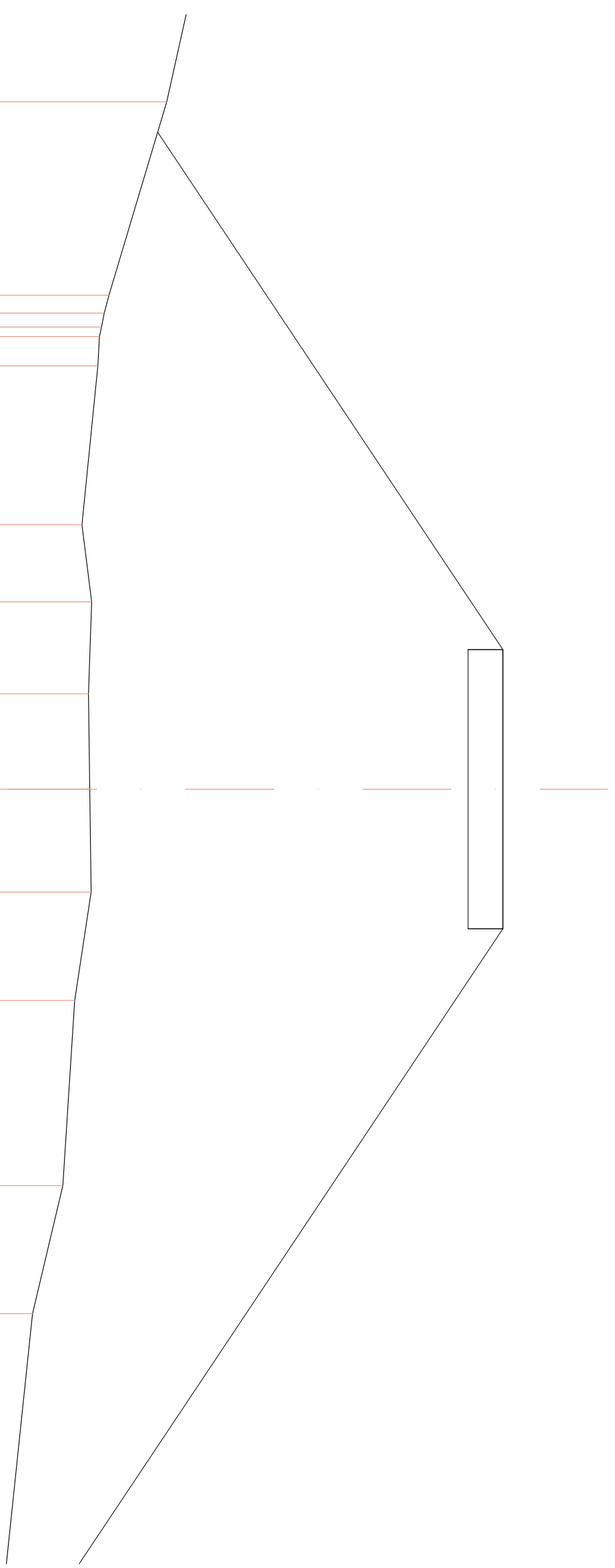
QUOTE TERRENO	DIST. PARZIALI TERRENO		QUOTE PROGETTO	DIST. PARZIALI PROGETTO	
67.296	2.153	0.887	67.020	7.569	
66.653	0.887	0.698			
66.422	0.698	0.479			
66.279	0.479	1.452			
66.182	1.452	0.581			
66.101	0.581	0.282			
66.042	0.282	1.861			
66.078	1.861	2.097			
66.012	2.097	1.688			
66.040	1.688	2.000			
66.063			72.069		
66.063			71.569		
66.064					
66.071					
65.865	3.227		71.569	2.000	
65.865					
65.319	2.312				
65.319					
65.000	3.051				
65.000					
				10.242	

RILEVATI	
RILEVATO	78.409 mq
SOVRASTRUTTURA STRADALE	
CASSONETTO	4.000 m

SEZIONE N. : 87
 QT. PROGETTO : 72.197
 DIST. PRDG. : 971.083
 DIST. PREC. : 1.127
 DIST. SUCC. : 3.917

SCALA 1:100

QT. RIF. 62.031



QUOTE TERRENO	67.381	66.554	66.487	66.446	66.418	66.395	66.166	66.307	66.260	66.278	66.298	66.062	65.893	65.459	
DIST. PARZIALI TERRENO	2.770	0.255	0.101	0.088	0.0418	2.277	1.106	1.317	1.366	1.475	1.553	2.653	1.835	4.395	
QUOTE PROGETTO	67.251														
DIST. PARZIALI PROGETTO	7.415	2.000	2.000												10.638

RILEVATI	
RILEVATO	72.227 mq
SOVRASTRUTTURA STRADALE	
CASSONETTO	4.000 m

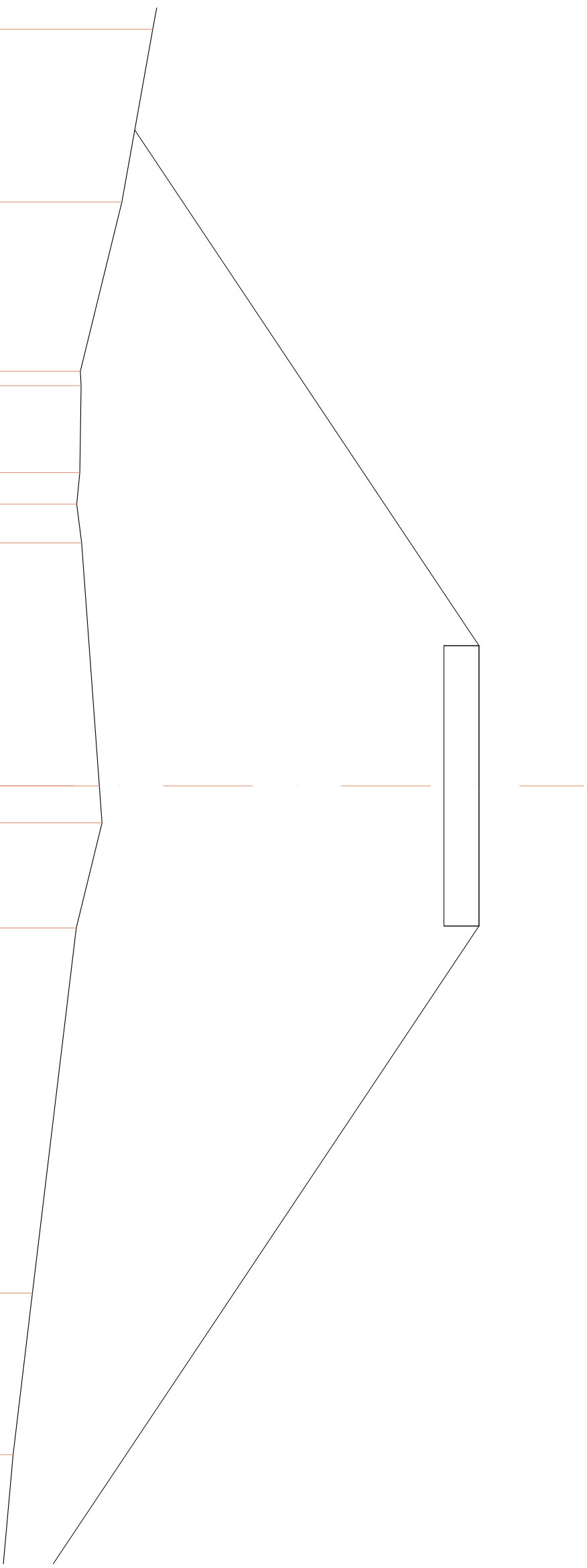
SEZIONE N. : 88
 QT. PROGETTO : 72.643
 DIST. PRDG. : 975.000
 DIST. PREC. : 3.917
 DIST. SUCC. : 15.214

SCALA 1:100

QT. RIF. 62.527



QUOTE TERRENO	67.992	67.551	66.960 66.970	66.951 66.907	66.978	72.643 72.143	67.230 67.269	66.902	66.276	66.000
DIST. PARZIALI TERRENO	2.466	2.413	0.206 1.240	0.449 0.553	3.467	0.528	1.500	5.210	2.306	3.444
QUOTE PROGETTO	67.735									
DIST. PARZIALI PROGETTO	7.358									
	2.000		2.000		10.331					

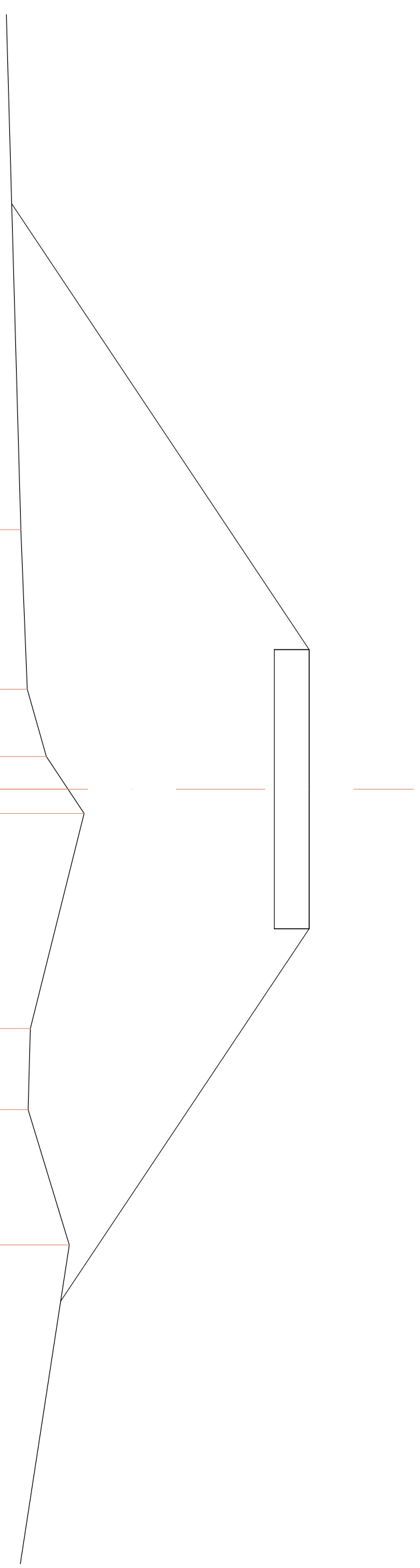


RILEVATI	
RILEVATO	36.291 mq
SOVRASTRUTTURA STRADALE	
CASSONETTO	4.000 m

SEZIONE N. : 89
 QT. PROGETTO : 74.373
 DIST. PRDG. : 990.214
 DIST. PREC. : 15.214
 DIST. SUCC. : 9.786

SCALA 1:100

QT. RIF. 65.587



QUOTE TERRENO									
DIST. PARZIALI TERRENO	8.613	2.286	0.966	0.467	0.347	3.082	1.164	1.998	4.670
QUOTE PROGETTO	70.111	74.373 73.873	73.873	73.873 74.373	70.813				
DIST. PARZIALI PROGETTO	6.391	2.000	2.000	5.338					

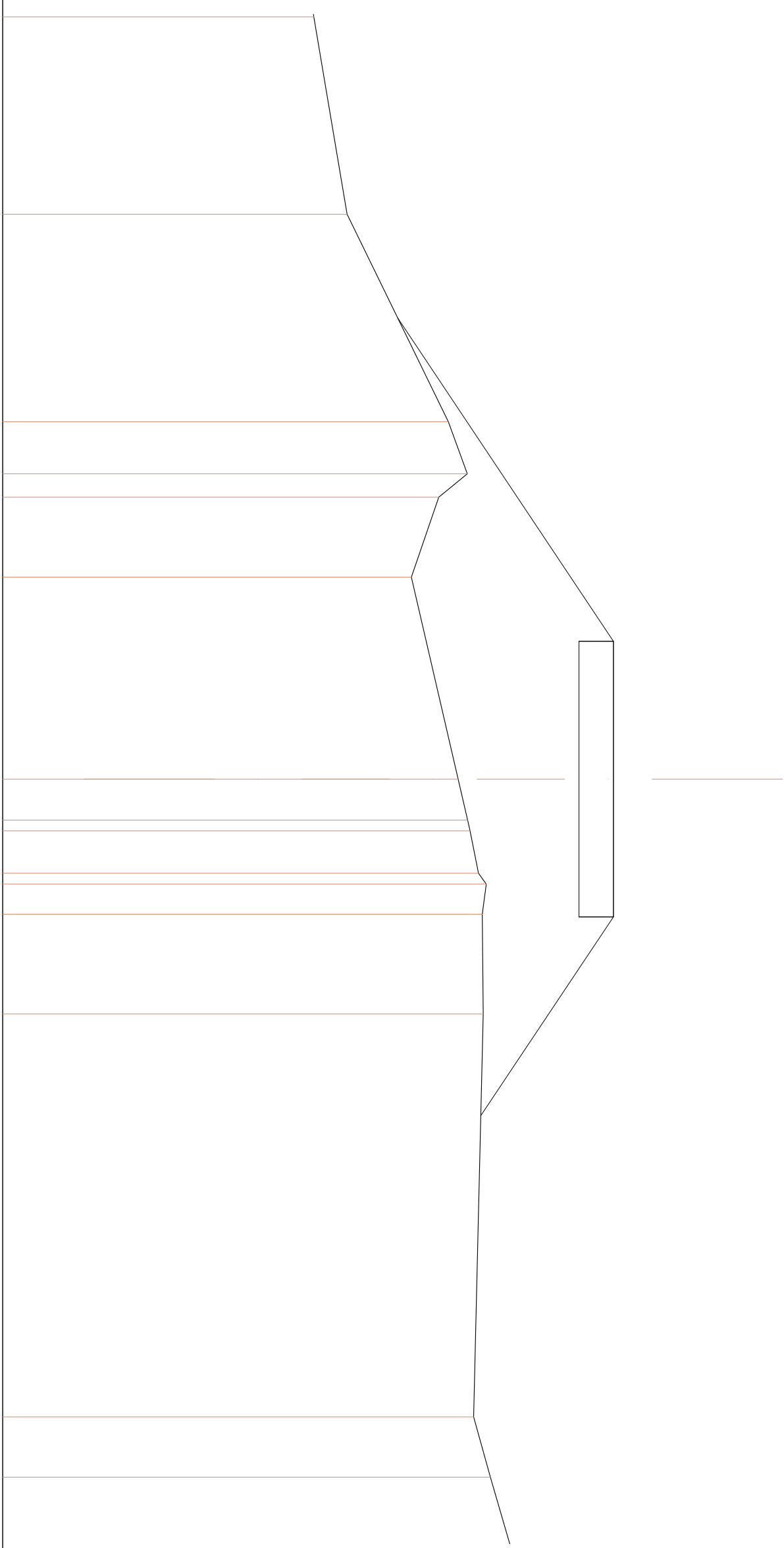
RILEVATI	
RILEVATO	14.860 mq
SOVRASTRUTTURA STRADALE	
CASSONETTO	4.000 m

SEZIONE N. : 90
 QT. PROGETTO : 75.487
 DIST. PRDG. : 1000,000
 DIST. PREC. : 9,786
 DIST. SUCC. : 9,346

SCALA 1:100

QT. RIF. 66.622

QUOTE TERRENO	71.138	71.621	73.091	73.367	72.951	72.554	75.487 74.987	73.233	73.370 73.406	73.528 73.641	73.582	73.597	73.458	73.701
DIST. PARZIALI TERRENO	2.865	3.012	0.757	0.339	1.160	2.931	0.594	0.515	0.614	0.436	1.447	5.850	0.875	1.031
QUOTE PROGETTO	72.356													
DIST. PARZIALI PROGETTO	4.694													



RILEVATI	
RILEVATO	5.977 mq
SOVRASTRUTTURA STRADALE	
CASSONETTO	4.000 m

SEZIONE N. : 91
 QT. PROGETTO : 76.550
 DIST. PRDG. : 1009,346
 DIST. PREC. : 9,346
 DIST. SUCC. : 15,654

SCALA 1:100

QT. RIF. 68.789

QUOTE TERRENO	DIST. PARZIALI TERRENO	QUOTE PROGETTO	DIST. PARZIALI PROGETTO
72.000	0,536		
72.101	2,826		
73.589	1,271		
74.083	0,821		
74.516	1,092		
74.156	0,155		
74.204	1,381		
74.286	2,264		
75.752	0,114		
75.854	0,252		
75.845	0,184		
75.836	4,386		
75.611	2,351		
75.630	1,029		
76.000	1,009		
76.438	1,439		
77.000	0,504		
77.336			
74.429		3,179	
76.550		2,000	
76.050		2,000	
76.050		1,325	
75.666			

SCAVI E BONIFICHE	
STERRO	0.060 mq
RILEVATI	
RILEVATO	4.153 mq
SOVRASTRUTTURA STRADALE	
CASSONETTO	4.000 m

SEZIONE N. : 92
 QT. PROGETTO : 78.330
 DIST. PRDG. : 1025.000
 DIST. PREC. : 15.654
 DIST. SUCC. : 25.000

SCALA 1:100

QT. RIF. 69.861



QUOTE TERRENO	DIST. PARZIALI TERRENO		QUOTE PROGETTO	DIST. PARZIALI PROGETTO	
74.859	0.277	0.988	76.090	3.359	2.000
75.000			77.830		2.000
75.451		1.504	77.830		0.921
75.742		2.363	77.716		
76.316		2.094	77.830		
76.779		0.744	77.830		
76.954		0.469	77.830		
77.058		0.246	77.830		
77.119		0.879	77.830		
77.977		1.926	77.830		
77.964		2.191	77.716		
77.929		0.239	77.716		
77.997		0.104	77.716		
78.288			77.716		
78.287			77.716		
78.289			77.716		
78.292			77.716		
79.000		4.923	77.716		
		2.816	77.716		

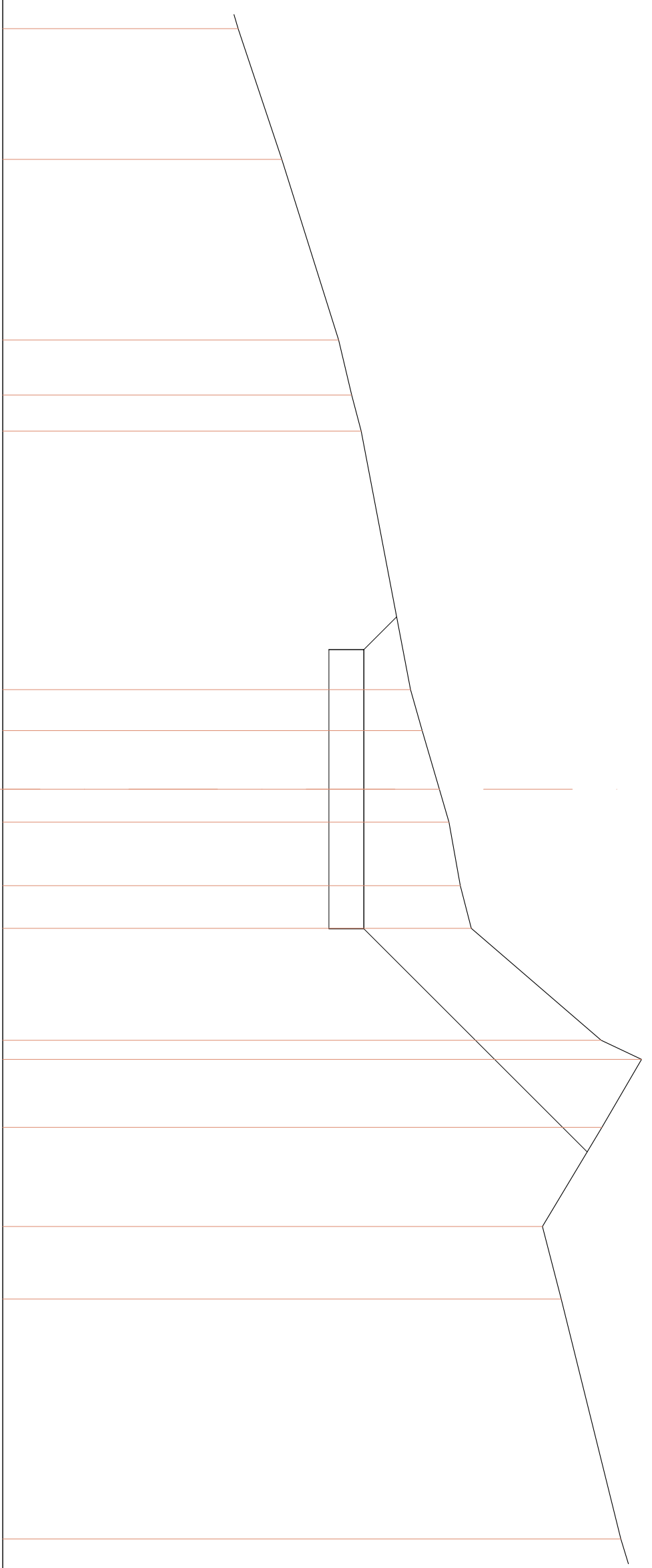
SCAVI E BONIFICHE	
STERRO	10.964 mq
SOVRASTRUTTURA STRADALE	
CASSONETTO	4.000 m

SEZIONE N. : 93
 QT. PROGETTO : 81.174
 DIST. PRDG. : 1050.000
 DIST. PREC. : 25.000
 DIST. SUCC. : 25.000

SCALA 1:100

QT. RIF. 76.004

QUOTE TERRENO	DIST. PARZIALI TERRENO		QUOTE PROGETTO	DIST. PARZIALI PROGETTO	
79.374	1.874	2.588	81.644	0.470	2.000
80.000	0.788	0.517	81.174 80.674	2.000	2.000
80.814	3.705		80.674	2.000	3.198
81.000			80.674 81.174		
81.136			84.372		
81.843	0.587	0.839			
82.009	0.472	0.910			
82.255	0.613	1.604			
82.394	0.274	0.974			
82.555	1.420				
82.713	1.040	3.437			
84.572					
85.150					
84.583					
83.731					
84.000					
84.854	0.358				



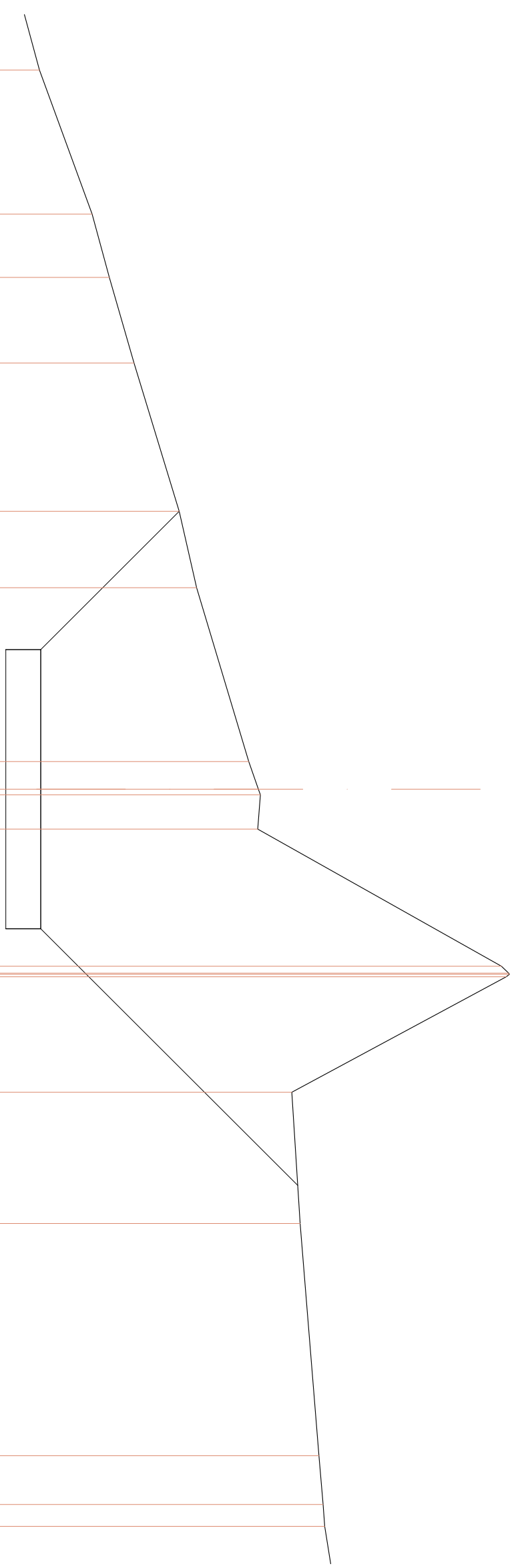
SCAVI E BONIFICHE
 STERRO 28.941 mq
 SOVRASTRUTTURA STRADALE
 CASSONETTO 4.000 m

SEZIONE N. : 94
 QT. PROGETTO : 84.018
 DIST. PRDG. : 1075.000
 DIST. PREC. : 25.000
 DIST. SUCC. : 9.541

SCALA 1:100

QT. RIF. 79.613

QUOTE TERRENO	DIST. PARZIALI TERRENO		QUOTE PROGETTO	DIST. PARZIALI PROGETTO	
84.000	2.064	0.907	86.000	1.982	84.018 83.518
84.753	0.907	1.227	86.000	1.982	
85.000	1.227	2.127	86.249	2.000	84.018 83.518
85.353	2.127	1.095	86.249	2.000	
86.000	1.095	2.490	86.995	2.000	83.518 84.018
86.249	2.490	0.491	87.134 87.162	2.000	
86.995	0.491	1.965	87.123	3.678	83.518 84.018
87.134 87.162	1.965	0.695	87.612	3.678	
87.123	0.695	1.655	87.612	1.881	87.697
87.612	1.655	1.881	87.731	1.881	
87.612	1.881	3.328	88.000	0.699	87.697
87.731	3.328	0.491	88.059 88.082	0.835	
88.000	0.491	0.835			



SCAVI E BONIFICHE	
STERRO	19.772 mq
SOVRASTRUTTURA STRADALE	
CASSONETTO	4.000 m

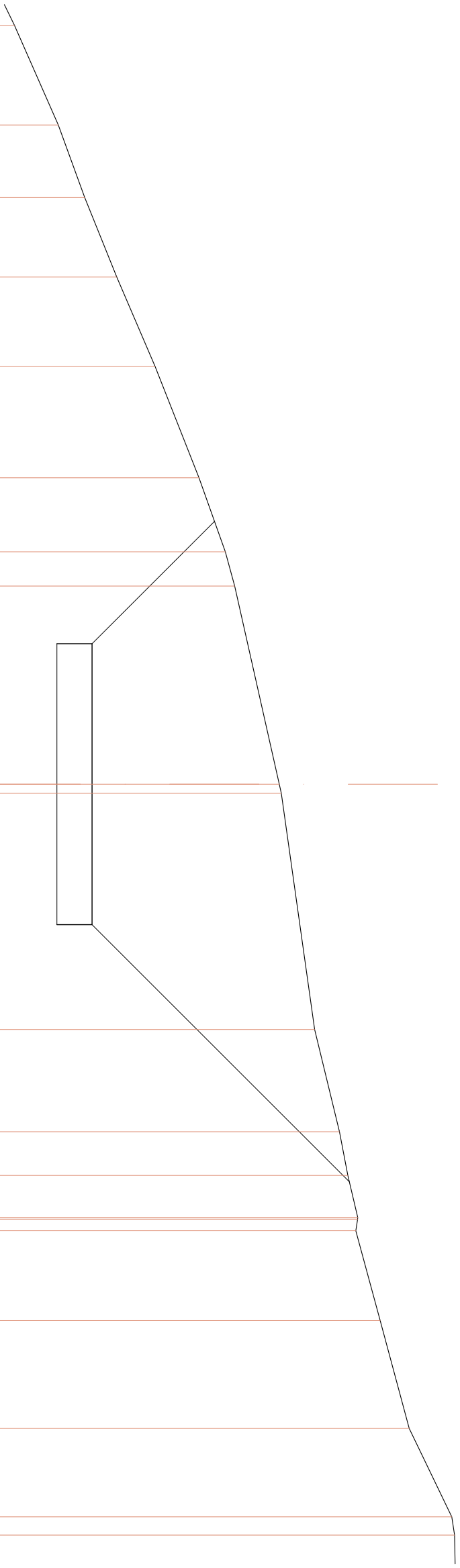
SEZIONE N. : 95
 QT. PROGETTO : 85.103
 DIST. PRDG. : 1084.541
 DIST. PREC. : 9.541
 DIST. SUCC. : 10.986

SCALA 1:100

QT. RIF. 79.323

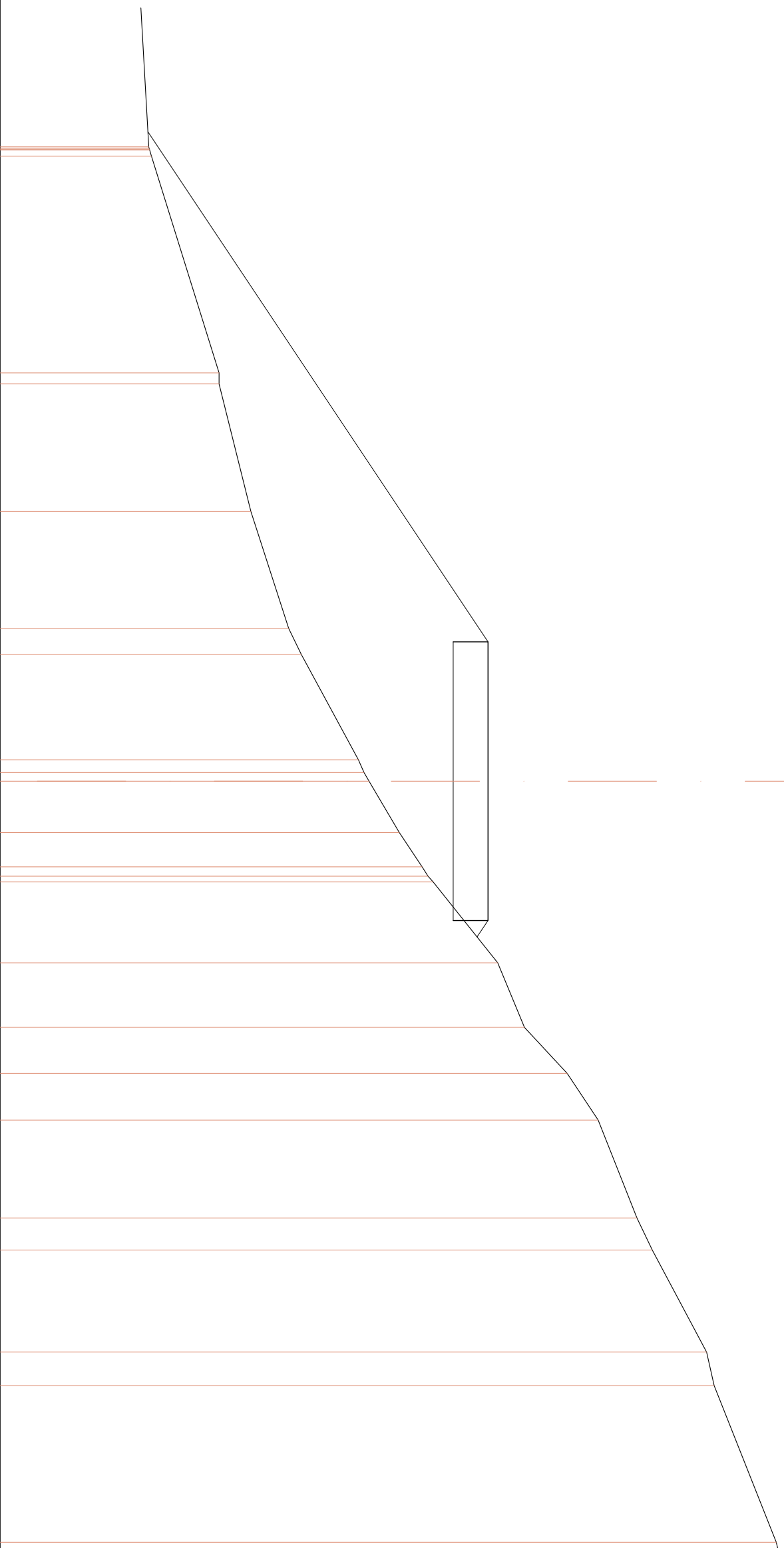


QUOTE TERRENO																																																								
DIST. PARZIALI TERRENO	84.000	1.420	84.624	1.034	85.000	1.131	85.455	1.271	86.000	1.588	86.625	1.053	87.000	0.488	87.133	2.821	87.767	87.796	0.130	88.270	3.362	88.624	88.743	88.883	88.883	88.856	1.166	89.203	1.280	89.616	1.535	90.223	1.299	90.262	0.259																					
QUOTE PROGETTO											86.846											85.103	84.603											84.603	85.103											88.764										
DIST. PARZIALI PROGETTO											1.742											2.000											2.000											3.661												



SCAVI E BONIFICHE	
STERRO	0.015 mq
RILEVATI	
RILEVATO	15.099 mq
SOVRASTRUTTURA STRADALE	
CASSONETTO	4.000 m

SEZIONE N. : 97
 QT. PROGETTO : 86.862
 DIST. PRDG. : 1100.000
 DIST. PREC. : 4.473
 DIST. SUCC. : 6.512



SCALA 1: 100

QT. RIF. 79.856

QUOTE TERRENO	81.990 81.994 82.000 82.004 82.008 82.029		83.000 83.000		83.458		84.000 84.181		85.000 85.081 85.154		85.589 85.914 86.000 86.074		87.000 87.384 88.000 88.442		89.000 89.220		90.000 90.108		91.000
DIST. PARZIALI TERRENO	0.085 0.004 0.006 0.004 0.020	3.111	0.160	1.832	1.679	0.372	1.513	0.183 0.024 0.000	0.738 0.492 0.000	1.161	0.926	0.663 0.669	1.405	0.460	1.464	0.482	2.248		
QUOTE PROGETTO		81.978					86.862 86.362		86.362		86.362 86.862 86.704								
DIST. PARZIALI PROGETTO			7.322				2.000		2.000		0.237								

RILEVATI	
RILEVATO	28.268 mq
SOVRASTRUTTURA STRADALE	
CASSONETTO	4.000 m

SEZIONE N. : 99
 QT. PROGETTO : 89.415
 DIST. PRDG. : 1125.000
 DIST. PREC. : 18.488
 DIST. SUCC. : 12.591

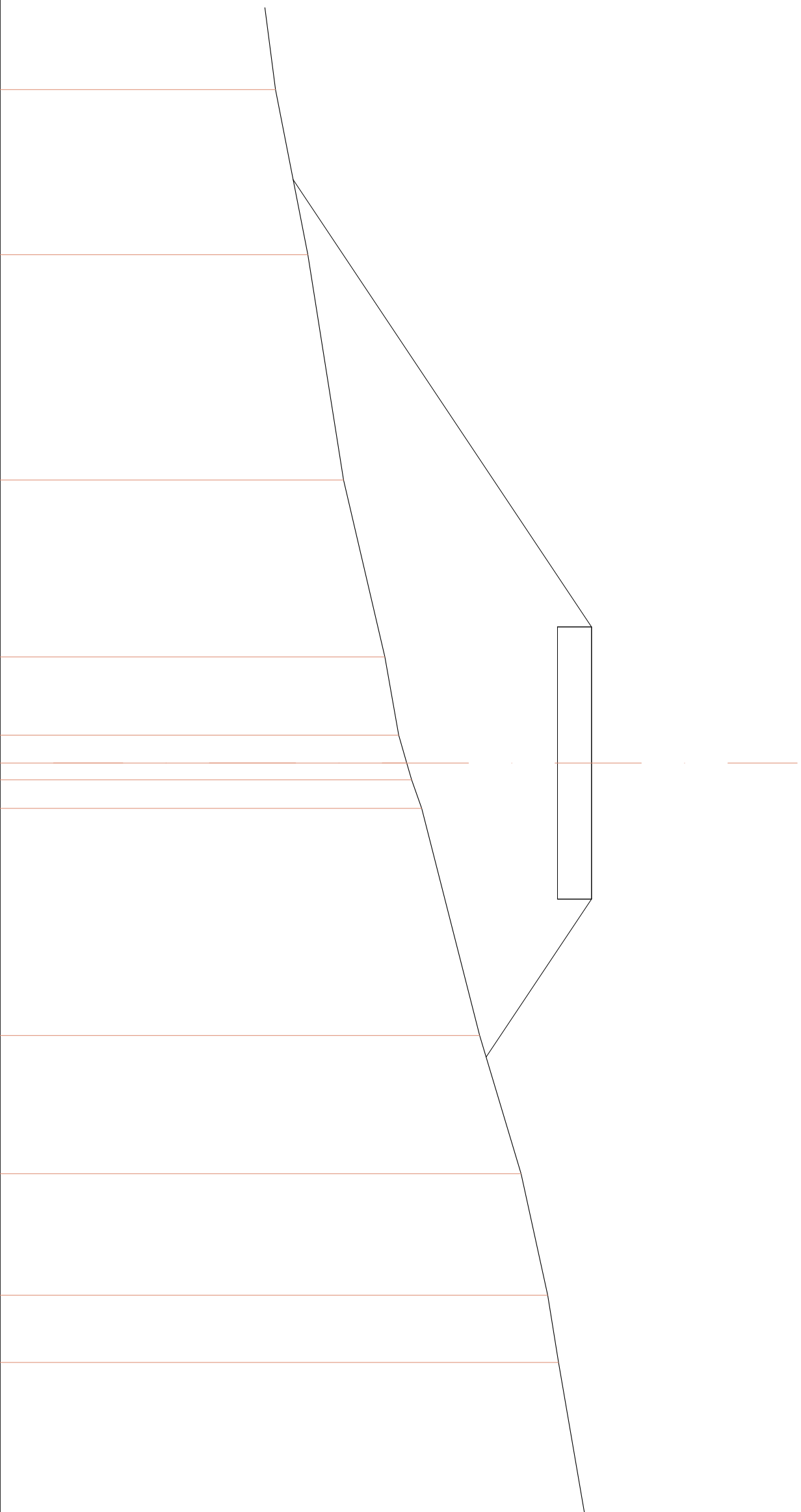
SCALA 1: 100

QT. RIF. 80.544

QUOTE TERRENO																	
DIST. PARZIALI TERRENO	2.898	0.000	0.000	0.000	0.000	0.000	0.000	0.000	0.000	0.000							
QUOTE PROGETTO	83.530	83.977	83.990	84.000	84.840	85.000	85.479	86.000	86.400	86.454	87.000	87.730	88.000	88.339	89.000	89.096	90.000
DIST. PARZIALI PROGETTO	8.824	0.619	2.213	1.616	1.760	1.726	2.387	0.937	0.960	1.960	0.401	2.296	0.495				

RILEVATI	
RILEVATO	21.791 mq
SOVRASTRUTTURA STRADALE	
CASSONETTO	4.000 m

SEZIONE N. : 100
 QT. PROGETTO : 90.644
 DIST. PRDG. : 1137.591
 DIST. PREC. : 12.591
 DIST. SUCC. : 12.409



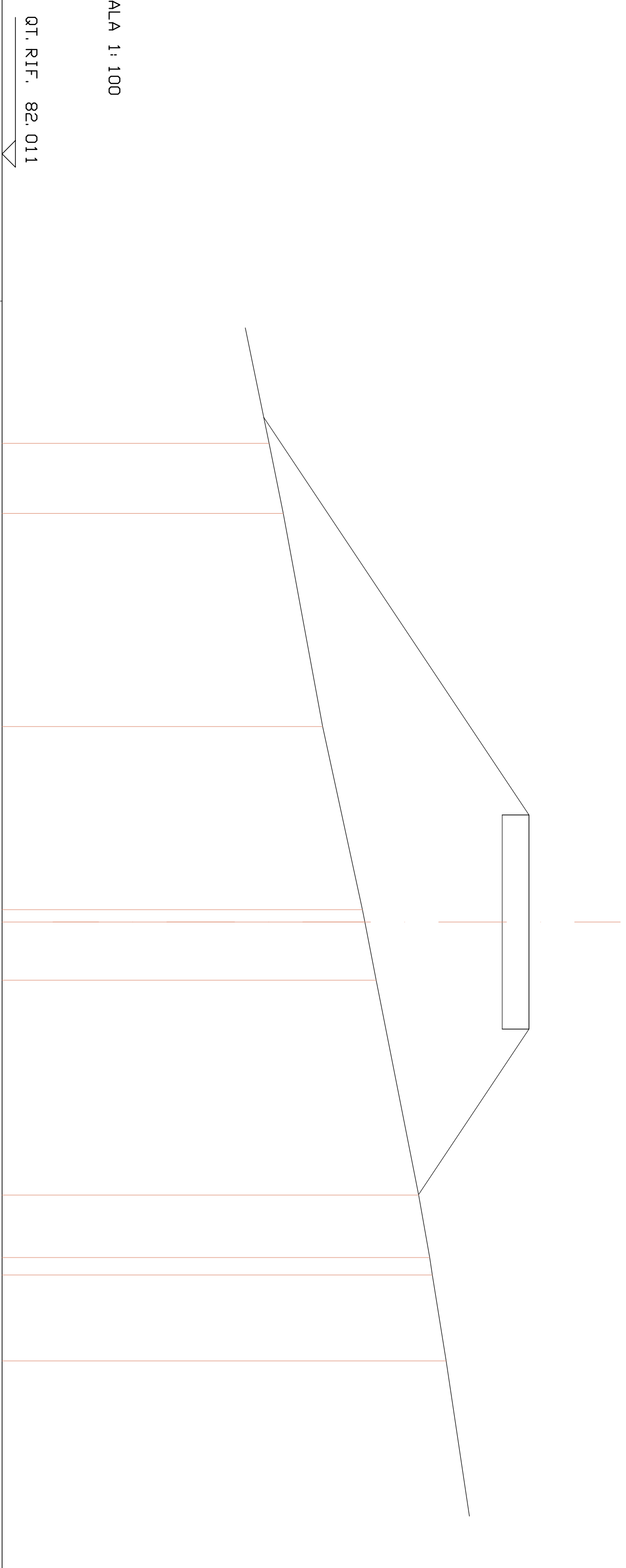
SCALA 1: 100

QT. RIF. 81.952

QUOTE TERRENO	86.000	86.476	87.000	87.608	87.812	87.929	88.000	88.149	89.000	89.609	90.000	90.159
DIST. PARZIALI TERRENO	2.428	3.309	2.600	1.151	0.409	0.47	0.421	3.338	2.030	1.787	0.987	4.869
QUOTE PROGETTO	86.259				90.644	90.144		90.144	90.644			89.095
DIST. PARZIALI PROGETTO	6.574			2.000			2.000	2.322				

RILEVATI	
RILEVATO	27.482 mq
SOVRASTRUTTURA STRADALE	
CASSONETTO	4.000 m

SEZIONE N. : 101
 QT. PROGETTO : 91.855
 DIST. PRDG. : 1150.000
 DIST. PREC. : 12.409
 DIST. SUCC. : 16.593



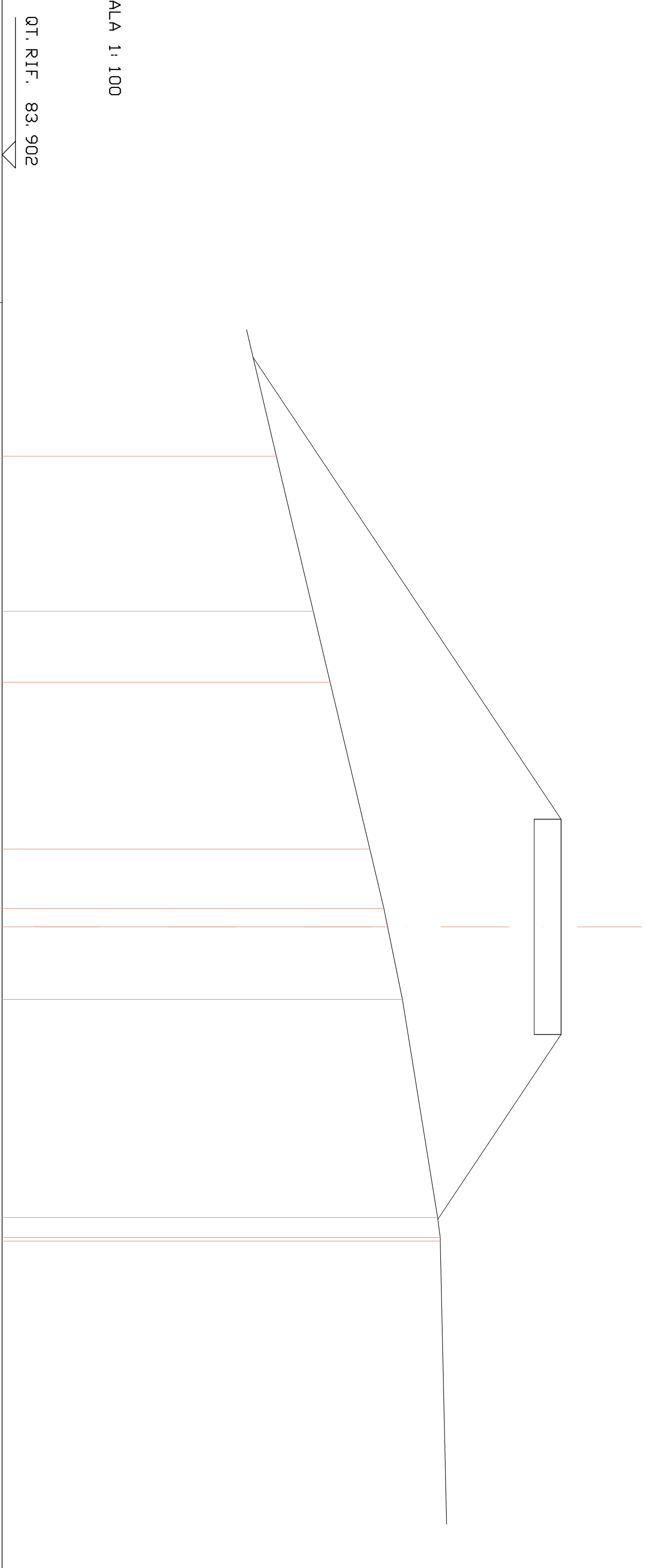
SCALA 1: 100

QT. RIF. 82.011

QUOTE TERRENO	87.000	87.265	88.000	88.744	88.789	89.000	89.794	90.000	90.049	90.307
DIST. PARZIALI TERRENO	3.236	1.309	3.983	3.420	0.231	1.087	4.015	1.167	1.606	3.959
QUOTE PROGETTO	86.900			91.855 91.355		91.355	91.355 91.855			
DIST. PARZIALI PROGETTO		7.429		2.000		2.000	3.092			

RILEVATI	
RILEVATO	31.695 mq
SOVRASTRUTTURA STRADALE	
CASSONETTO	4.000 m

SEZIONE N. : 103
 QT. PROGETTO : 94.295
 DIST. PRDG. : 1175.000
 DIST. PREC. : 8.407
 DIST. SUCC. : 20.595



SCALA 1: 100

QT. RIF. 83.902

QUOTE TERRENO		89.000		89.687		90.000		90.739		91.000		91.070		91.344		92.000		92.049		92.048	
DIST. PARZIALI TERRENO	3.384		2.884		1.318		3.100		1.103		0.342		1.349		4.054		0.372				5.707
QUOTE PROGETTO	88.568																				
DIST. PARZIALI PROGETTO			8.585						2.000				2.000		3.434						

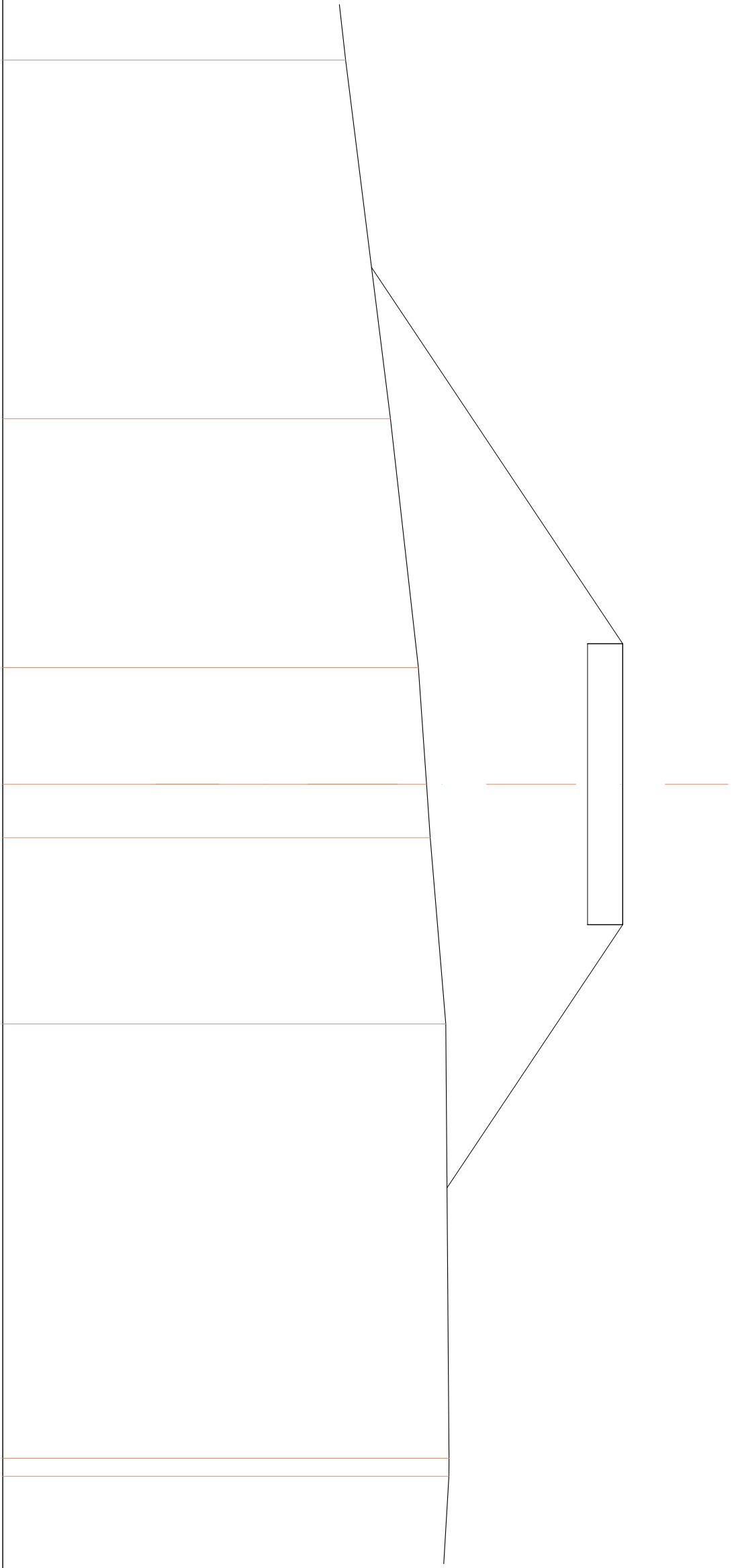
RILEVATI	
RILEVATO	21.822 mq
SOVRASTRUTTURA STRADALE	
CASSONETTO	4.000 m

SEZIONE N. : 104
 QT. PROGETTO : 96.304
 DIST. PRDG. : 1195.595
 DIST. PREC. : 20.595
 DIST. SUCC. : 4.405

SCALA 1:100

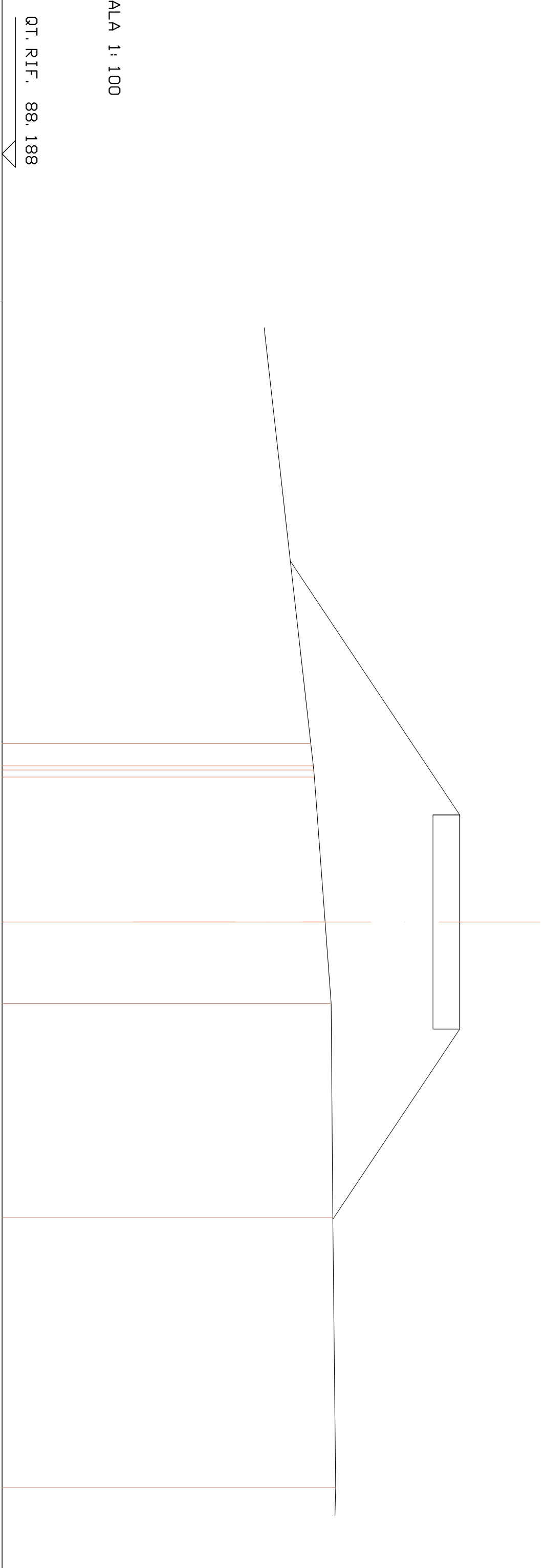
QT. RIF. 87.483

QUOTE TERRENO	92.362	93.000	93.397	93.512	93.566	93.786	93.804	93.833	93.832	95.256	1.747
DIST. PARZIALI TERRENO	5.108	3.542	1.661	0.763	2.652	6.184					
QUOTE PROGETTO	92.731										
DIST. PARZIALI PROGETTO	5.358	2.000	2.000	3.749							



RILEVATI	
RILEVATO	18.576 mq
SOVRASTRUTTURA STRADALE	
CASSONETTO	4.000 m

SEZIONE N. : 105
 QT. PROGETTO : 96.734
 DIST. PRDG. : 1200.000
 DIST. PREC. : 4.405
 DIST. SUCC. : 7.360



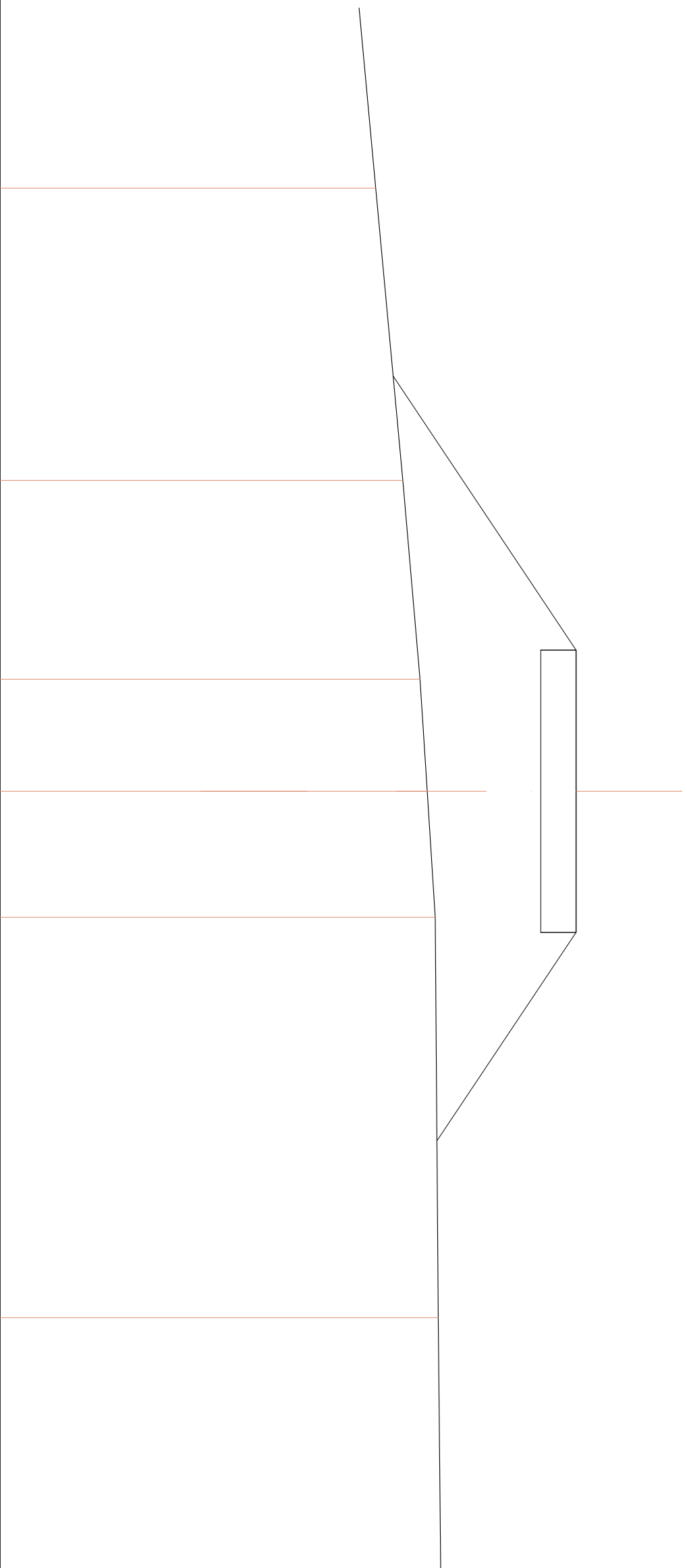
SCALA 1:100

QT. RIF. 88.188

QUOTE TERRENO							
DIST. PARZIALI TERRENO	8.498	0.416 0.131	2.708	1.524	3.997	5.047	
QUOTE PROGETTO	93.570	93.952 94.000 94.007 94.019	96.734 96.234	96.234	94.220 94.334	94.364	94.418
DIST. PARZIALI PROGETTO	4.744		2.000	2.000	3.554		

RILEVATI	
RILEVATO	13.718 mq
SOVRASTRUTTURA STRADALE	
CASSONETTO	4.000 m

SEZIONE N. : 106
 QT. PROGETTO : 97.452
 DIST. PRDG. : 1207.360
 DIST. PREC. : 7.360
 DIST. SUCC. : 9.630



SCALA 1: 100

QT. RIF. 89.297

QUOTE TERRENO	94.615								
DIST. PARZIALI TERRENO	4.142	2.818	1.587	1.786	5.673	4.678			
QUOTE PROGETTO	94.863		96.952	96.952					
DIST. PARZIALI PROGETTO	3.883	2.000	2.000	2.953					

RILEVATI	
RILEVATO	9.111 mq
SOVRASTRUTTURA STRADALE	
CASSONETTO	4.000 m

SEZIONE N. : 107
 QT. PROGETTO : 98.392
 DIST. PRDG. : 1216.990
 DIST. PREC. : 9.630
 DIST. SUCC. : 9.630

SCALA 1:100


QT. RIF. 90.748

QUOTE TERRENO	96.738	96.812	96.698	96.586	96.561	96.407
DIST. PARZIALI TERRENO	2.610	3.672	3.623	2.822	4.529	
QUOTE PROGETTO	96.791	98.392 97.892	97.892	97.892 98.392	96.577	
DIST. PARZIALI PROGETTO	2.401	2.000	2.000	2.722		

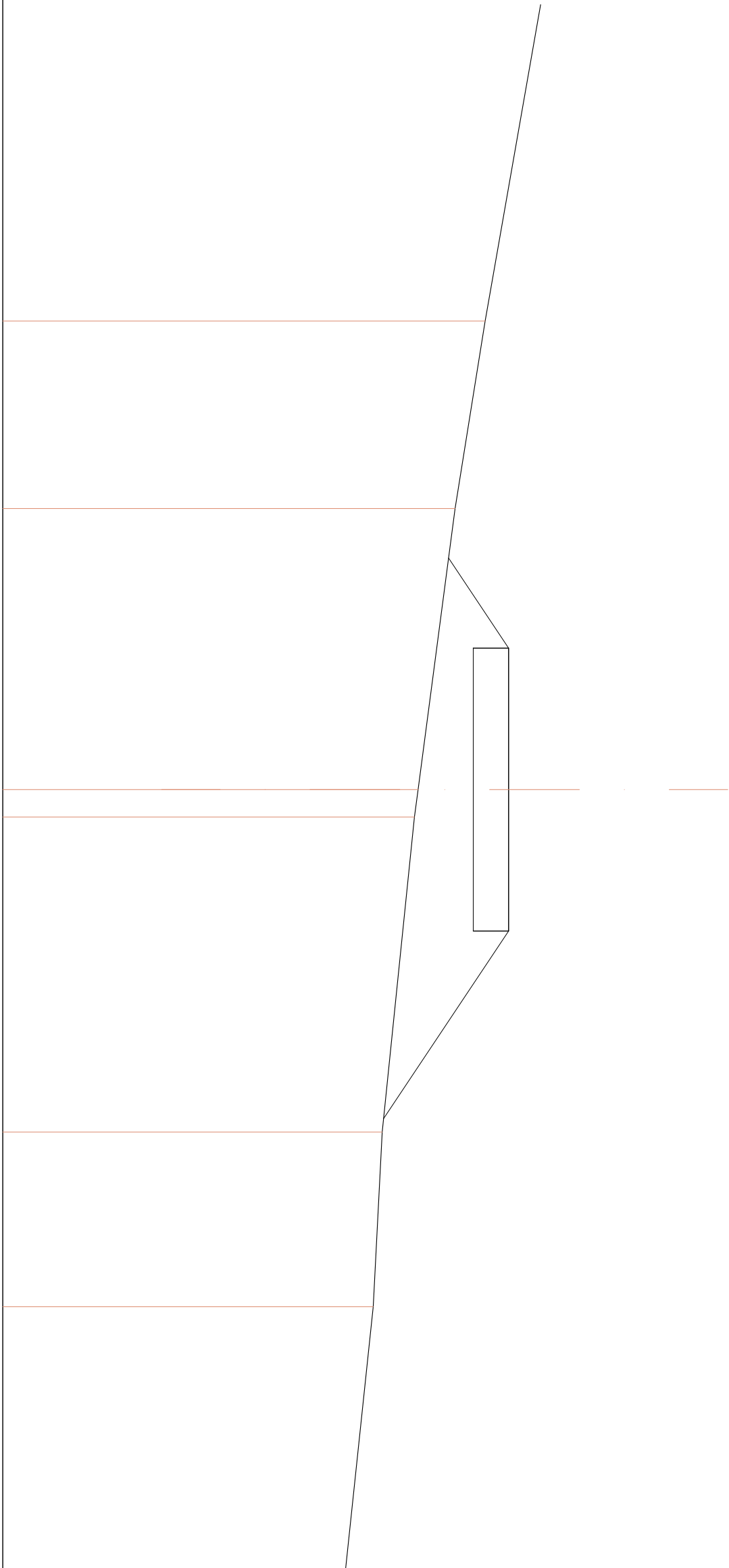
RILEVATI	
RILEVATO	5.717 mq
SOVRASTRUTTURA STRADALE	
CASSONETTO	4.000 m

SEZIONE N. : 108
 QT. PROGETTO : 99.332
 DIST. PRDG. : 1226.620
 DIST. PREC. : 9.630
 DIST. SUCC. : 23.380

SCALA 1:100

QT. RIF. 92.178 

QUOTE TERRENO		99.000		98.575		98.051	98.000		98.832	98.832	98.832	99.332		97.544		97.417
DIST. PARZIALI TERRENO	5.249		2.652		3.974	0.388		4.455		2.469		3.965				
QUOTE PROGETTO																
DIST. PARZIALI PROGETTO																



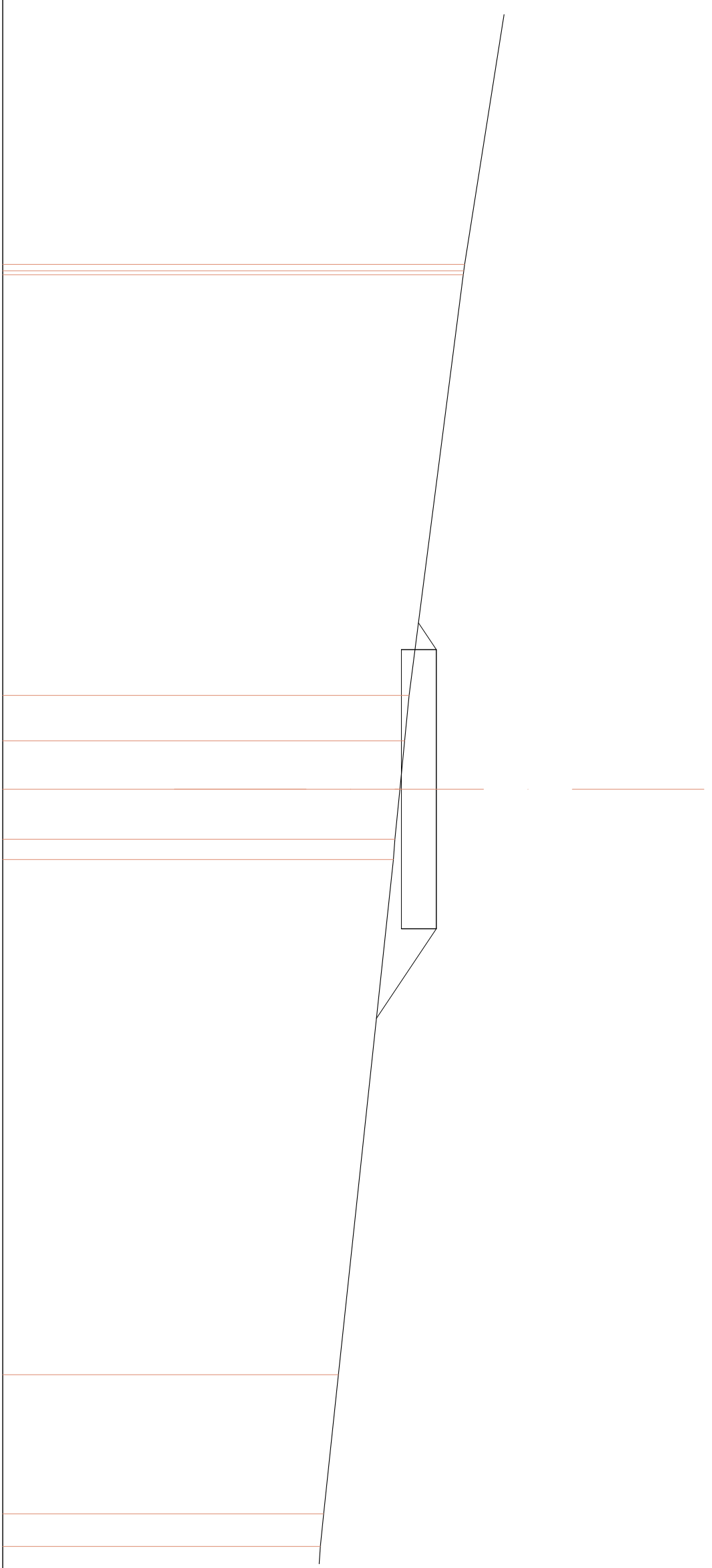
SCAVI E BONIFICHE	
STERRO	0.163 mq
RILEVATI	
RILEVATO	0.756 mq
SOVRASTRUTTURA STRADALE	
CASSONETTO	4.000 m

SEZIONE N. : 109
 QT. PROGETTO : 101.613
 DIST. PRDG. : 1250.000
 DIST. PREC. : 23.380
 DIST. SUCC. : 8.575

SCALA 1:100

QT. RIF. 95.405

QUOTE TERRENO	DIST. PARZIALI TERRENO	QUOTE PROGETTO	DIST. PARZIALI PROGETTO
101.019 101.007 101.001 101.000 0.092	6.029	101.224 101.160 101.092 101.021 101.000	0.383 2.000 2.000 1.285
101.224 101.160 101.092 101.021 101.000	6.029	101.113 101.113	2.000 1.285
101.224 101.160 101.092 101.021 101.000	7.384	100.757	1.994 0.466



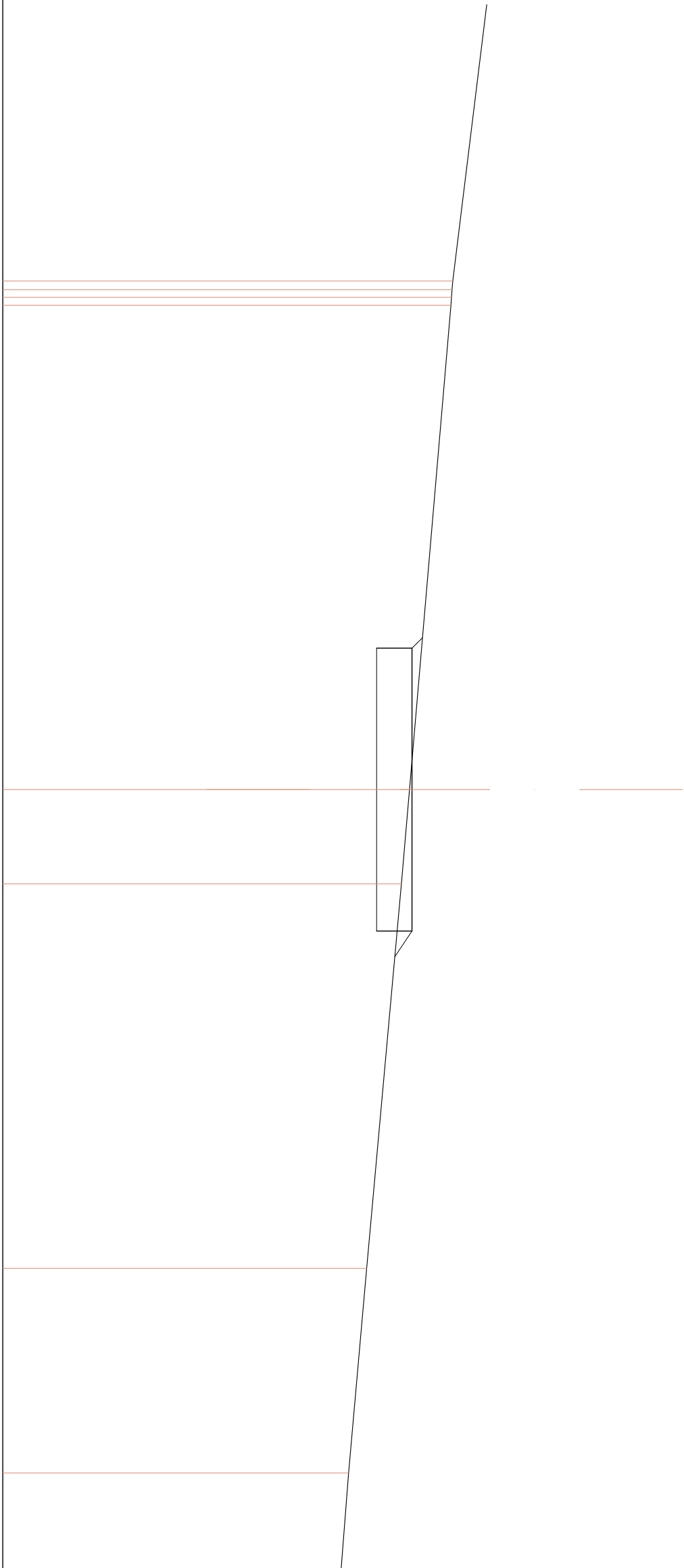
SCAVI E BONIFICHE	
STERRO	1.864 mq
RILEVATI	
RILEVATO	0.038 mq
SOVRASTRUTTURA STRADALE	
CASSONETTO	4.000 m

SEZIONE N. : 110
 QT. PROGETTO : 102.450
 DIST. PRDG. : 1258.575
 DIST. PREC. : 8.575
 DIST. SUCC. : 12.108

SCALA 1:100

QT. RIF. 96.664

QUOTE TERRENO					
DIST. PARZIALI TERRENO					
QUOTE PROGETTO					
DIST. PARZIALI PROGETTO					



102.414
 102.300
 101.810
 101.554

102.598
 102.450
 101.950
 101.950
 102.450
 102.207

6.848

1.394

5.435

2.893

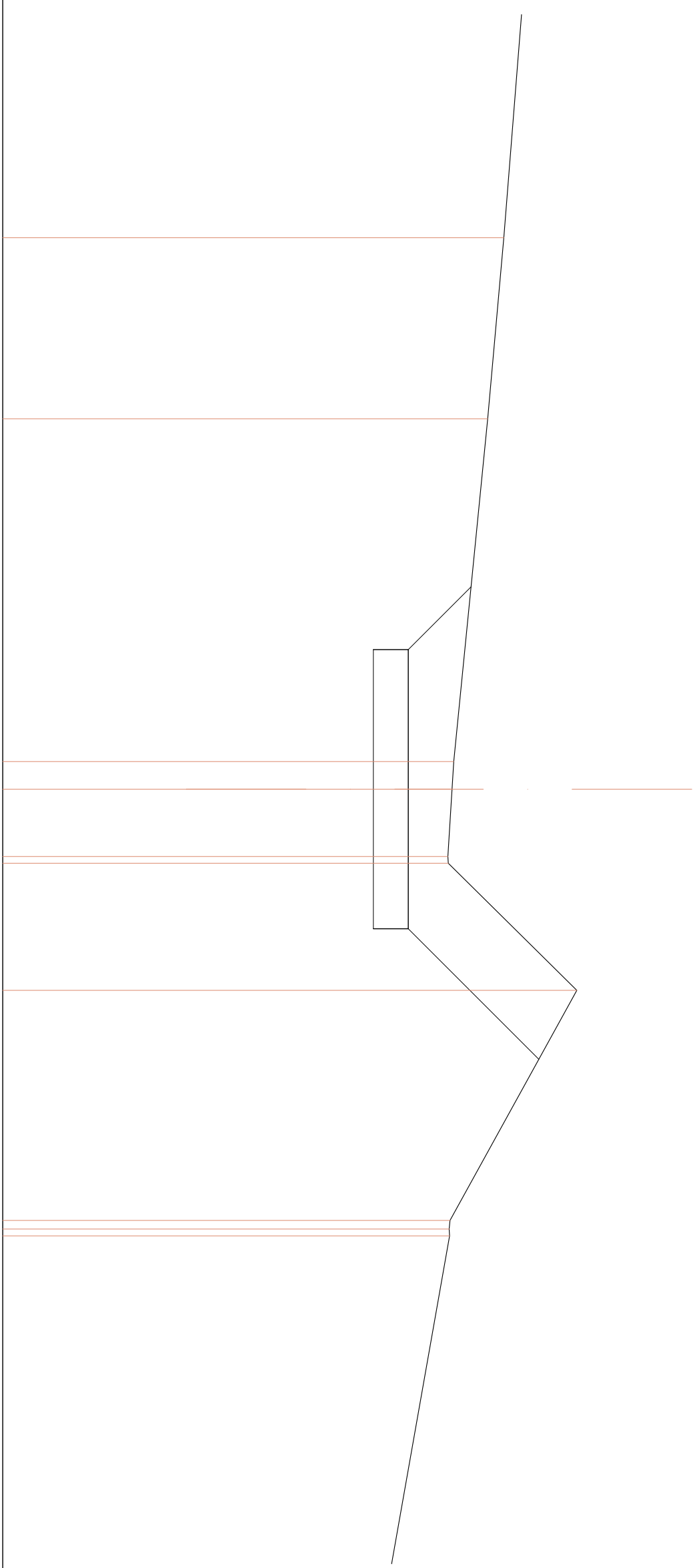
3.323

0.147
 2.000

0.365
 2.000

SCAVI E BONIFICHE	
STERRO	7.513 mq
SOVRASTRUTTURA STRADALE	
CASSONETTO	4.000 m

SEZIONE N. : 111
 QT. PROGETTO : 103.632
 DIST. PRDG. : 1270.683
 DIST. PREC. : 12.108
 DIST. SUCC. : 4.317



SCALA 1:100

QT. RIF. 97.822

QUOTE TERRENO	105.256	105.000	104.770	104.531	104.284	104.259	104.199	104.206	106.047	104.231	104.218	104.224
DIST. PARZIALI TERRENO	3.220	2.596	4.911	0.396	0.965	0.997	1.821	3.297	6.854			
QUOTE PROGETTO				103.632 103.132	103.132	103.132 103.632	105.503					
DIST. PARZIALI PROGETTO			0.900	2.000	2.000	1.871						

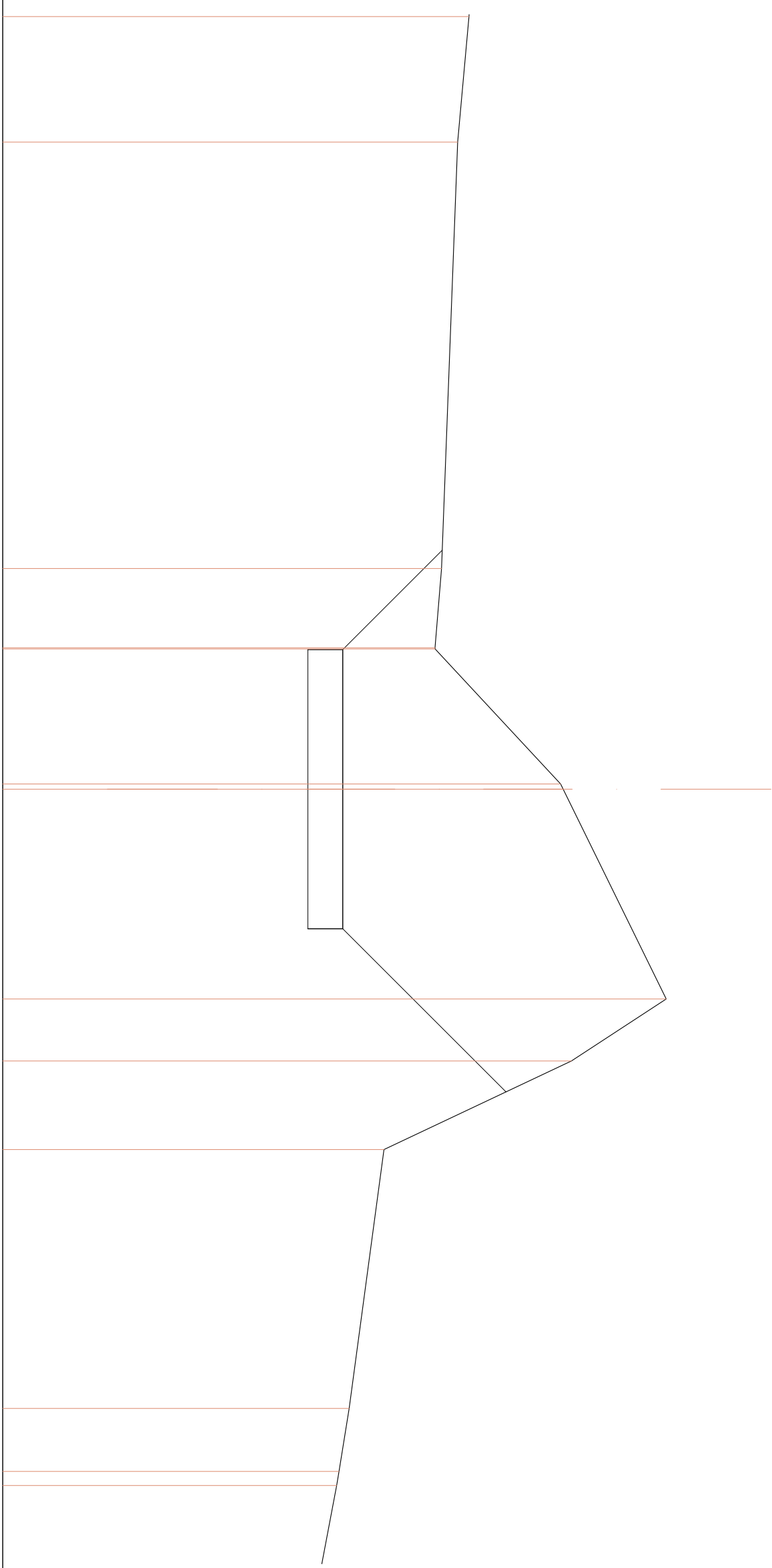
SCAVI E BONIFICHE	
STERRO	21.195 mq
SOVRASTRUTTURA STRADALE	
CASSONETTO	4.000 m

SEZIONE N. : 112
 QT. PROGETTO : 104.053
 DIST. PRDG. : 1275.000
 DIST. PREC. : 4.317
 DIST. SUCC. : 7.790

SCALA 1:100

QT. RIF. 99.184

QUOTE TERRENO	DIST. PARZIALI TERRENO		QUOTE PROGETTO		DIST. PARZIALI PROGETTO	
105.861	1.799	6.110	105.477	1.424	2.000	106.391
105.699			104.053 103.553	2.000	2.000	
	1.137	1.934	103.553 104.053	2.338		
105.467			103.553 104.053			
105.375 105.376	1.934	3.006				
107.172 107.209	0.889	1.269				
108.686						
107.327						
104.644						
104.146	0.901					
104.000 103.966	0.203					



SCAVI E BONIFICHE	
STERRO	7.397 mq
SOVRASTRUTTURA STRADALE	
CASSONETTO	4.000 m

SEZIONE N. : 114
 QT. PROGETTO : 105.253
 DIST. PRDG. : 1287.292
 DIST. PREC. : 4.502
 DIST. SUCC. : 12.708

SCALA 1:100

QT. RIF. 99.163

QUOTE TERRENO	DIST. PARZIALI TERRENO		QUOTE PROGETTO	DIST. PARZIALI PROGETTO	
107.057	0.331		106.855	1.602	
107.038	0.645		105.253 104.753	2.000	
106.997	2.750		104.753	2.000	0.488
106.817	0.684		104.753 105.253		
106.766	2.700		105.741		
106.886	0.365				
106.895	2.281				
106.266	0.249				
106.214	1.045				
106.000	3.457				
105.378	2.282				
105.000	3.902				
104.290					

SCAVI E BONIFICHE	
STERRO	6.747 mq
SOVRASTRUTTURA STRADALE	
CASSONETTO	4.000 m

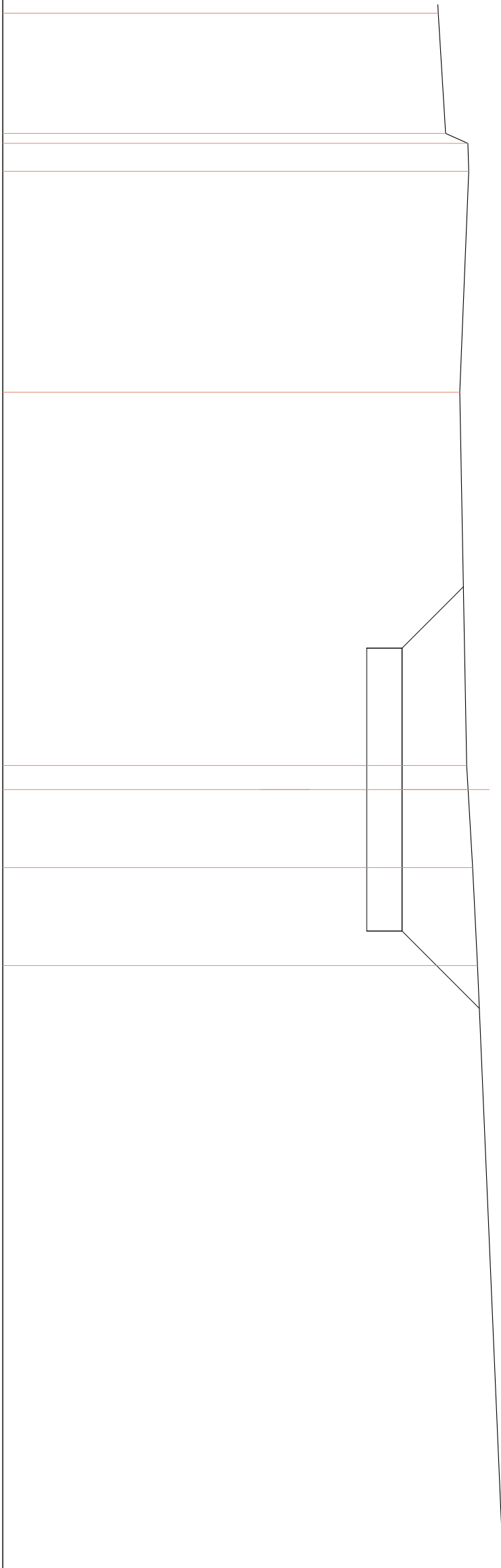
SEZIONE N. : 117
 QT. PROGETTO : 108.932
 DIST. PRDG. : 1325.000
 DIST. PREC. : 9.042
 DIST. SUCC. : 19.623

SCALA 1:100

QT. RIF. 103,282



QUOTE TERRENO	109.446	109.550 109.865	109.876	109.750	109.848 109.868	109.931	110.000	110.026
DIST. PARZIALI TERRENO	1.699	0.141 0.394	3.125	5.279	0.340	1.103	1.385	14.701
QUOTE PROGETTO				109.801	108.932 108.432	108.432	108.432 108.932	
DIST. PARZIALI PROGETTO				0.869	2.000	2.000	1.093	



SCAVI E BONIFICHE	
STERRO	7.210 mq
SOVRASTRUTTURA STRADALE	
CASSONETTO	4.000 m

SEZIONE N. : 118
 QT. PROGETTO : 110.847
 DIST. PRDG. : 1344.623
 DIST. PREC. : 19.623
 DIST. SUCC. : 7.237

SCALA 1:100

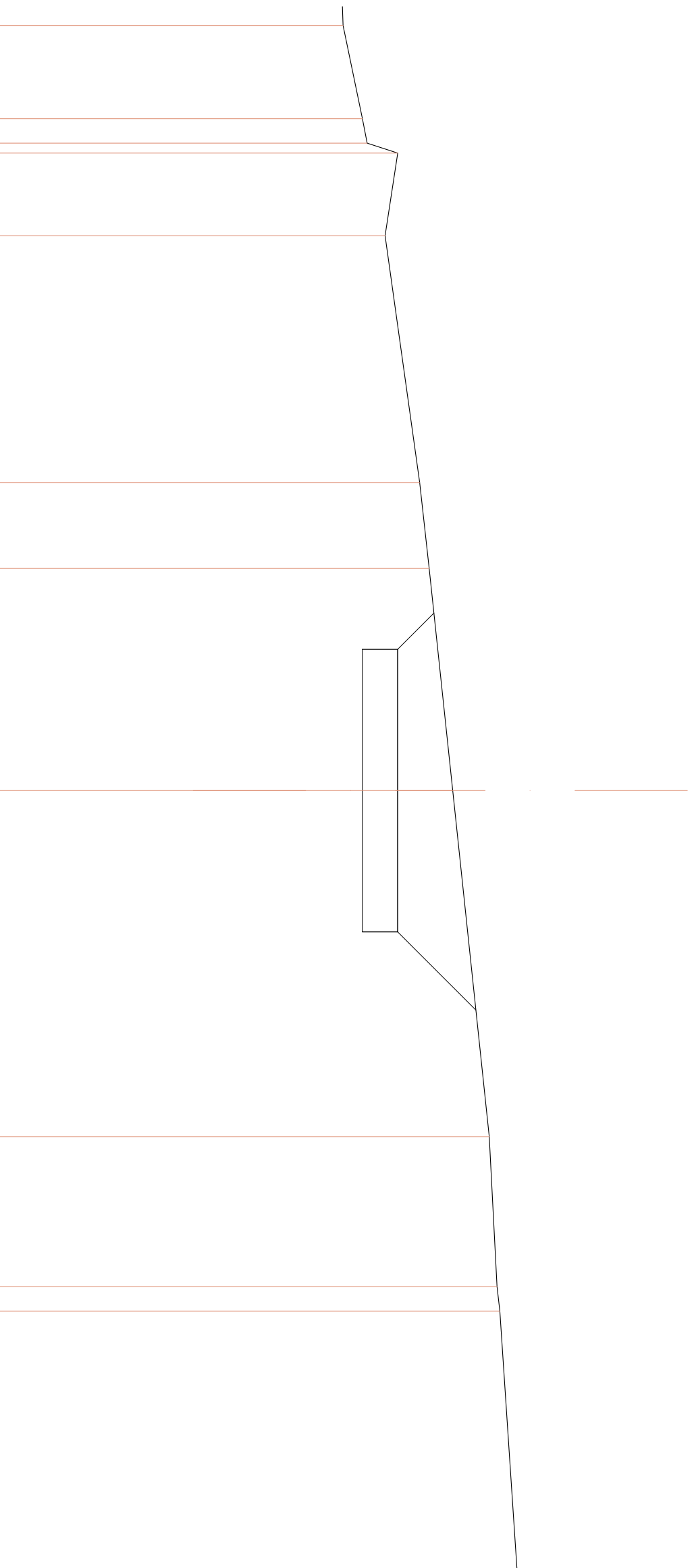
QT. RIF. 105.388



QUOTE TERRENO	110.982 111.205		110.989	111.000	111.534	111.874	111.966 112.000	112.213	112.371	112.592
DIST. PARZIALI TERRENO	1.414	1.968	4.987	2.426	0.659	2.018	3.061	4.434	0.964	
QUOTE PROGETTO					111.509 110.847 110.347	110.347 110.847				
DIST. PARZIALI PROGETTO	0.662	2.000	2.000	1.387						

SCAVI E BONIFICHE	
STERRO	5.809 mq
SOVRASTRUTTURA STRADALE	
CASSONETTO	4.000 m

SEZIONE N. : 119
 QT. PROGETTO : 111.554
 DIST. PRDG. : 1351.860
 DIST. PREC. : 7.237
 DIST. SUCC. : 5.551



SCALA 1:100

QT. RIF. 105.907

QUOTE TERRENO		
DIST. PARZIALI TERRENO	110.782	111.055
	1.319	0.348
		0.141
	1.169	
	111.376	111.865
	3.495	1.216
		112.000
	112.067	112.333
	0.513	3.146
	2.000	112.851
		112.960
		113.000
	111.054	112.661
	2.000	
		112.851
	1.108	112.960
		113.000
DIST. PARZIALI PROGETTO		6.303

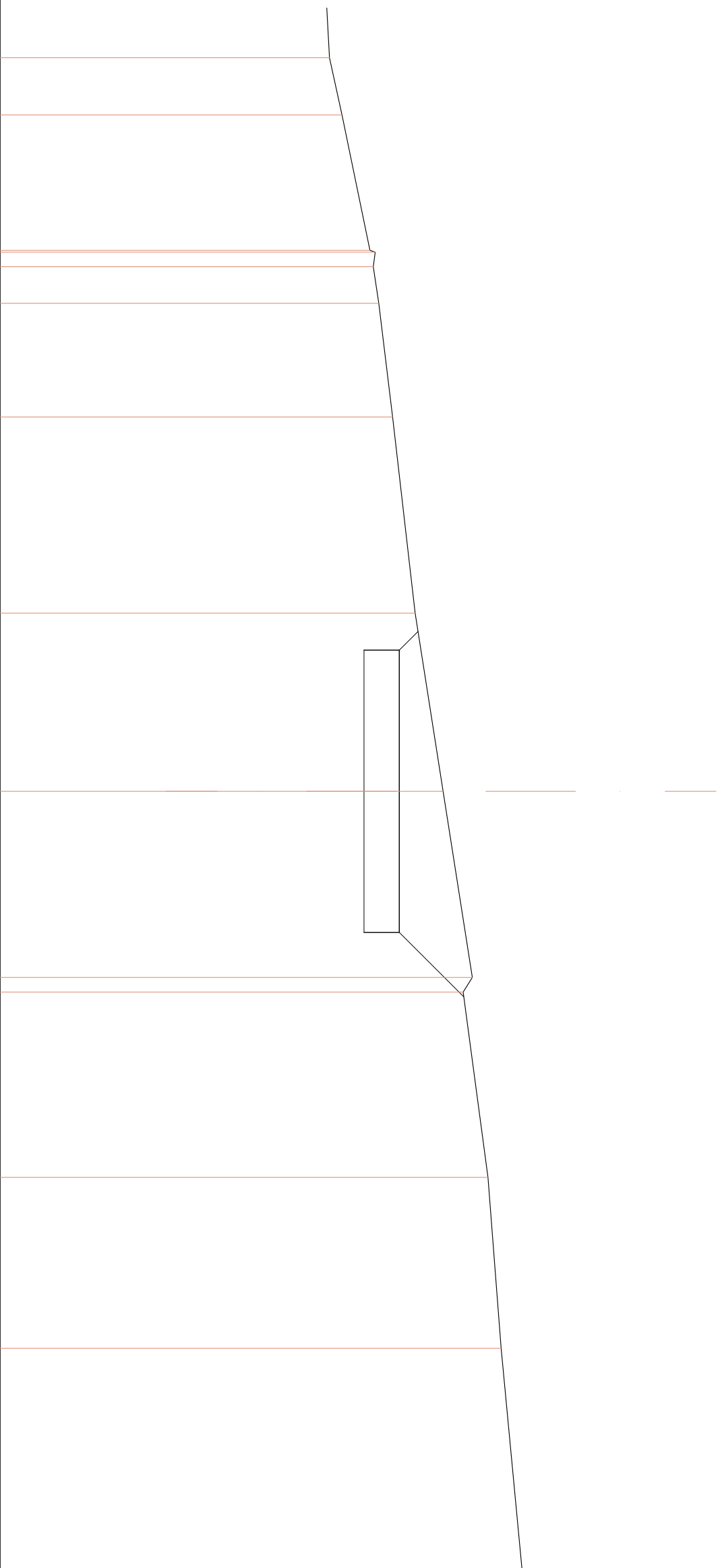
SCAVI E BONIFICHE	
STERRO	5.000 mq
SOVRASTRUTTURA STRADALE	
CASSONETTO	4.000 m

SEZIONE N. : 120
 QT. PROGETTO : 112.095
 DIST. PRDG. : 1357.411
 DIST. PREC. : 5.551
 DIST. SUCC. : 5.551

SCALA 1: 100

QT. RIF. 106,437

QUOTE TERRENO										
DIST. PARZIALI TERRENO	0,892	0,810	1,919	0,519	1,610	2,781	0,265	2,000	2,000	0,914
QUOTE PROGETTO										
DIST. PARZIALI PROGETTO										

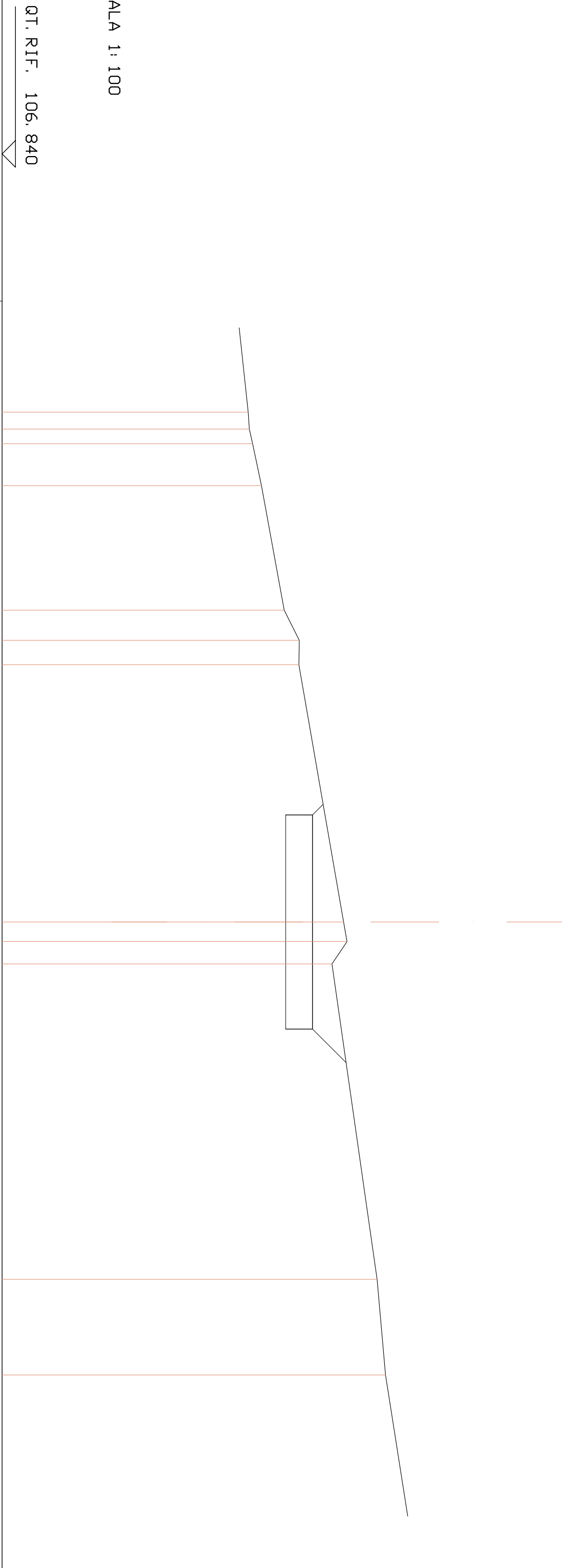


111.106
 111.283
 111.678
 111.754
 111.726
 111.805
 112.000
 112.320
 112.716
 113.131
 113.000
 113.352
 113.539

112.360
 112.095
 111.595
 111.595
 112.095

SCAVI E BONIFICHE	
STERRO	3.988 mq
SOVRASTRUTTURA STRADALE	
CASSONETTO	4.000 m

SEZIONE N. : 121
 QT. PROGETTO : 112.637
 DIST. PRDG. : 1362.962
 DIST. PREC. : 5.551
 DIST. SUCC. : 12.038



SCALA 1:100

QT. RIF. 106.840

QUOTE TERRENO		
	111.436	0.317
	111.457	0.271
	111.518	0.785
	111.683	2.327
	112.109	0.562
	112.390	0.496
	112.383	4.806
	113.218	0.960
	113.281	0.418
	113.000	5.893
	113.843	1.786
	114.000	5.420
QUOTE PROGETTO	112.836	112.836
	112.637	112.637
	112.137	112.137
DIST. PARZIALI PROGETTO	2.000	2.000
	0.627	0.627

SCAVI E BONIFICHE	
STERRO	0.208 mq
RILEVATI	
RILEVATO	0.855 mq
SOVRASTRUTTURA STRADALE	
CASSONETTO	4.000 m

SEZIONE N. : 122
 QT. PROGETTO : 113.812
 DIST. PRDG. : 1375.000
 DIST. PREC. : 12.038
 DIST. SUCC. : 9.037

SCALA 1:100

QT. RIF. 107.355

QUOTE TERRENO	112.000	112.197	112.674	112.729	112.776	113.062	113.006	113.046	113.284	114.000	114.317	
DIST. PARZIALI TERRENO	1.275	4.937	0.408	0.283	1.758	0.188	0.362	1.842	5.526	2.115	5.162	
QUOTE PROGETTO					112.905	113.812	113.312		113.312		113.312	113.587
DIST. PARZIALI PROGETTO					1.360	2.000	2.000		0.337			

