



DG 41/08

LAVORI DI COSTRUZIONE DEL 3° MEGALOTTO DELLA S.S. 106 JONICA - CAT. B -
DALL'INNESTO CON LA S.S. 534 (km 365+150) A ROSETO CAPO SPULICO (km 400+000)
PROGETTO ESECUTIVO

VIABILITA' INTERFERITA

Viabilita' di cantiere

PISTA PS08 Ramo B

Quaderno sezioni

SIRJO S.C.p.A.

Presidente:

Dott. Arch. Maria Elena Cuzzocrea

CONTRAENTE GENERALE:

Società di Progetto



Il progettista:

Dott. Ing. S. Lieto

Consulenti:


STE - Progetto stradale ed Idraulica
ROCKSOIL - Opere in sotterraneo
ITALCONSULT/SETECO - Strutture
GEODATA - Geologia e Idrogeologia
GES - Geotecnica
CINIGEO - Gallerie girsutose
ECOPLAME - Ambiente
LAND - Archeologia
PROMETEOENGINEERING.IT - Sicurezza ed Impianti
Ing. F.GATTO - Interferenze
TECO - Esprosi

Il coordinatore per la sicurezza:

ing. L.A. Gargiulo

IL RESPONSABILE DEL PROCEDIMENTO:

Ing. R. Lapenta



Rep.: -

Scala di rappresentazione: - - -

Codice Progetto:

L O 7 1 6 C E 1 9 0 1

Codice Elaborato:

T 0 0 I N 0 0 C A N S Z 1 1 A

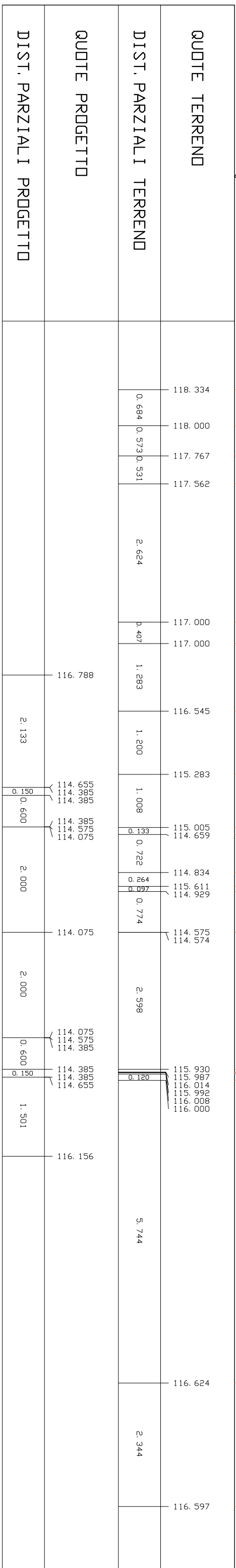
Rev.	Data	Descrizione	Redatto	Verificato	Approvato
A	15.04.2019	Emissione	U. T. SIRJO	U. T. SIRJO	Ing. S. Lieto

SCAVI E BONIFICHE	
STERRO	6.962 mq
SDVRISTRUTTURA STRADALE	
CASSONETTO	4.000 m
MANUFATTI	
CANALETTA	0.262 mq

SEZIONE N. : 1
QT. PROGETTO : 114.575
DIST. PRDG. : 0.000
DIST. SUCC. : 25.000

SCALA 1:100

QT. RIF. 110.038

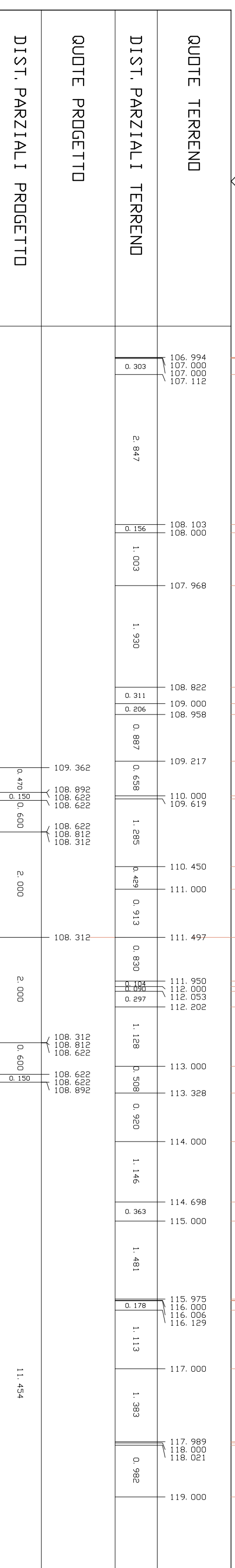


SCAVI E BONIFICHE	
STERRO	46,088 mq
SDVRASTRUTTURA STRADALE	
CASSONETTO	4,000 m
MANUFATTI	
CANALETTA	0,262 mq

SEZIONE N. : 3
 QT. PROGETTO : 108,812
 DIST. PRDG. : 50,000
 DIST. PREC. : 25,000
 DIST. SUCC. : 25,000

SCALA 1:100

QT. RIF. 106,691

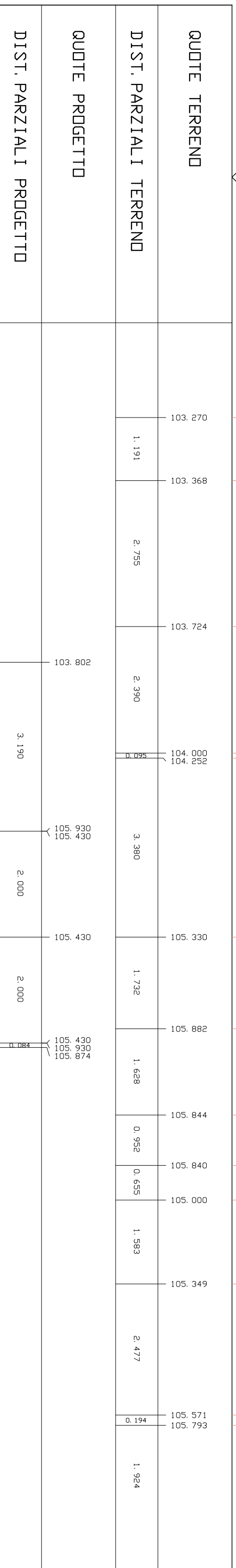


SCAVI E BONIFICHE	
STERRO	0.441 mq
RILEVATI	
RILEVATO	3.126 mq
SOVRASTRUTTURA STRADALE	
CASSONETTO	4.000 m

SEZIONE N. : 4
QT. PROGETTO : 105.930
DIST. PRDG. : 75.000
DIST. PREC. : 25.000
DIST. SUCC. : 25.000

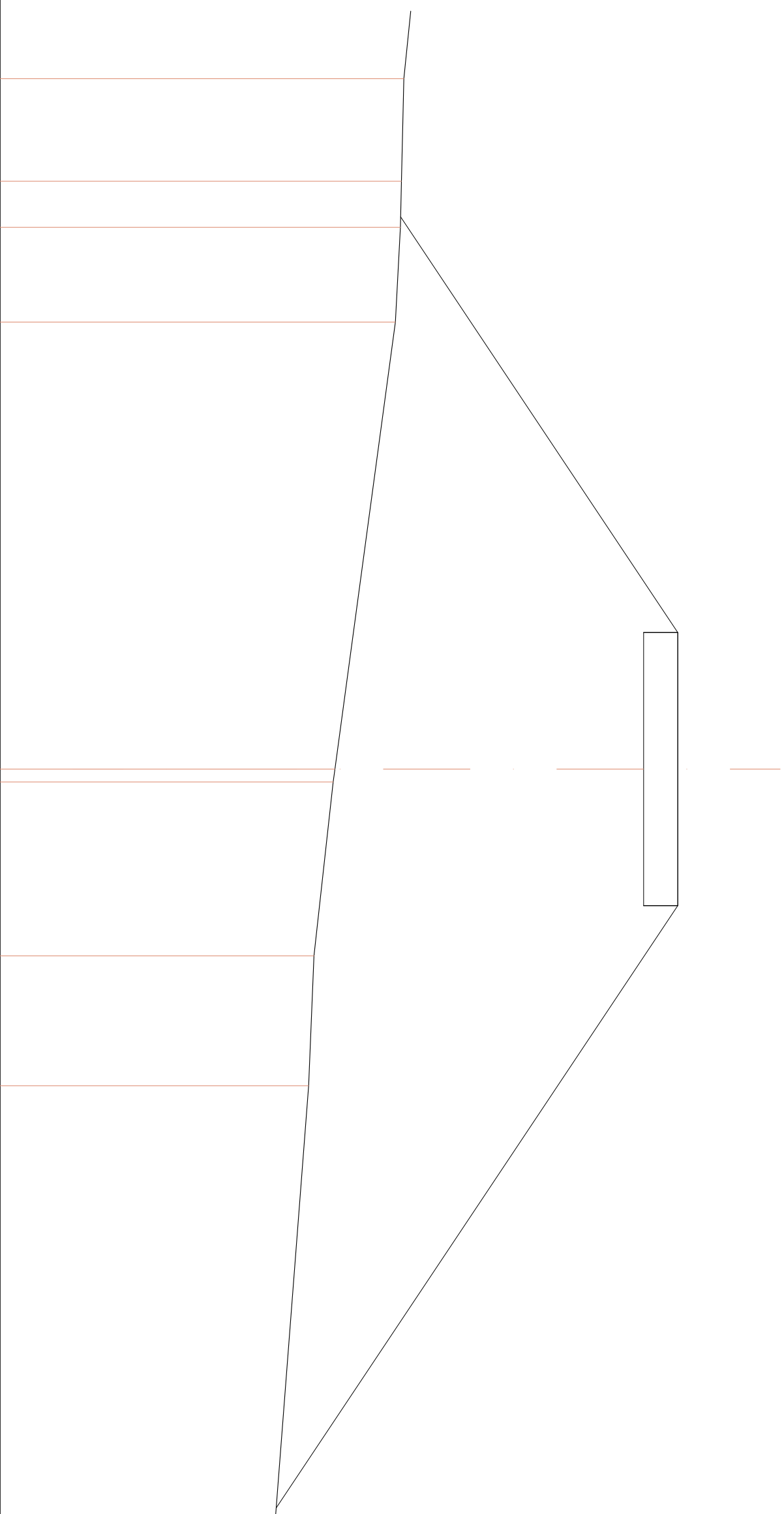
SCALA 1:100

QT. RIF. 99.207



RILEVATI	
RILEVATO	55.273 mq
SDVRASTRUTTURA STRADALE	
CASSONETTO	4.000 m

SEZIONE N. : 5
 QT. PROGETTO : 103.048
 DIST. PRDG. : 100.000
 DIST. PREC. : 25.000
 DIST. SUCC. : 25.000



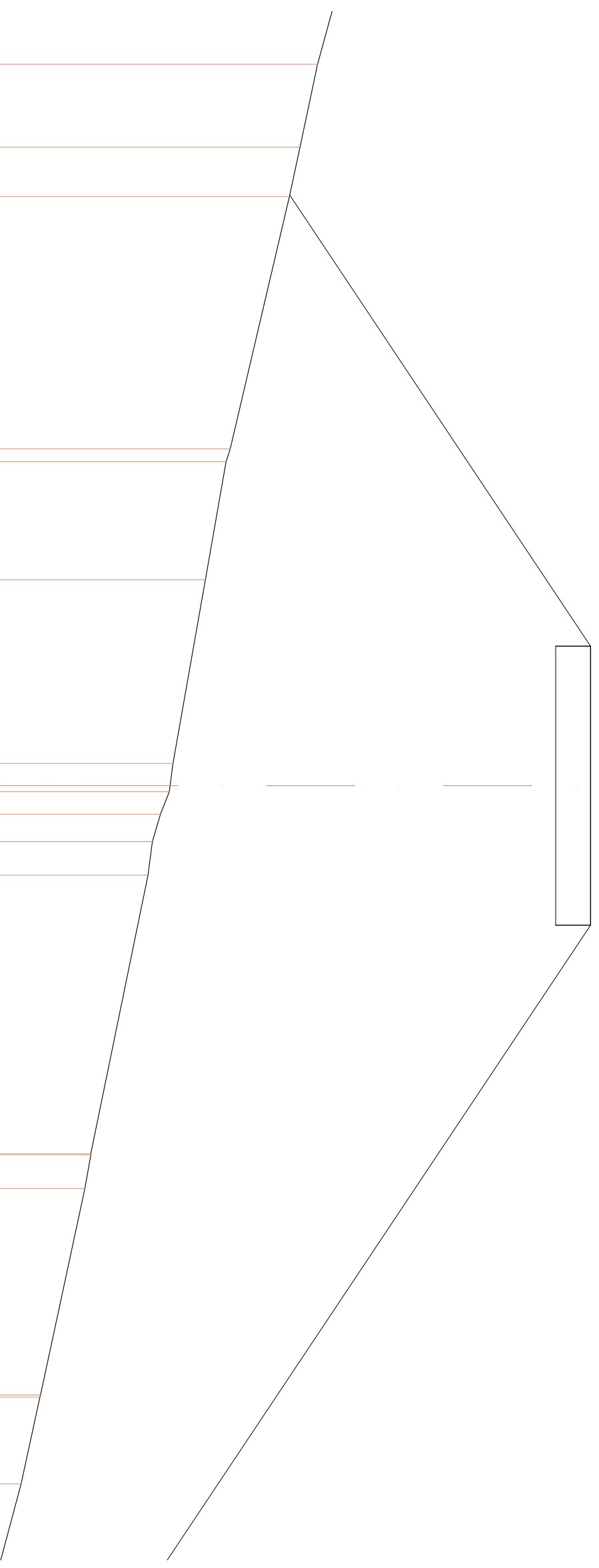
SCALA 1:100

QT. RIF. 93.119

QUOTE TERREND	99.138	99.034	99.000	98.984	98.910	98.025	98.000	97.718	97.640	97.158
DIST. PARZIALI TERREND	1.005	1.502	0.675	1.388	6.545	0.188	2.548	1.902	6.285	0.705
QUOTE PROGETTO	98.987									
DIST. PARZIALI PROGETTO	6.088									
	103.048	102.548	102.548	102.548	103.048	102.548	103.048			97.166
	2.000	2.000			8.819					

RILEVATI	
RILEVATO	87.381 mq
SDVRISTRUTTURA STRADALE	
CASSONETTO	4.000 m

SEZIONE N. : 6
 QT. PROGETTO : 100.166
 DIST. PRDG. : 125.000
 DIST. PREC. : 25.000
 DIST. SUCC. : 25.000



SCALA 1:100

QT. RIF. 88.631

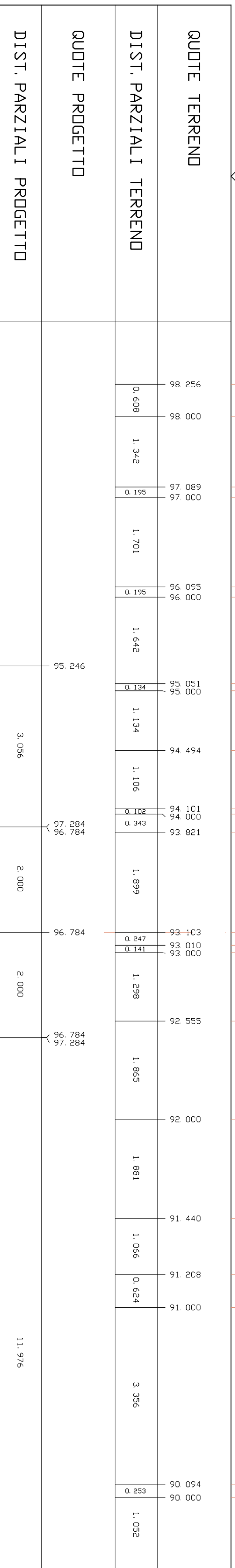
QUOTE TERREND	96.252			95.000	94.940			94.178	94.137	94.125	94.000	93.883	93.821	93.000	93.000	92.915		92.279	92.270	92.000
DIST. PARZIALI TERREND	1.192	0.705	3.617	0.186	1.692	2.634	0.318	0.322	0.392	0.482	0.482	2.960	1.242	1.638						
QUOTE PROGETTO	95.853																			
DIST. PARZIALI PROGETTO	6.467																			
							100.166	99.666	99.666	99.666	99.666	99.666	100.166							
	2.000																			
	2.000																			
	14.495																			

RILEVATI	
RILEVATO	49.802 mq
SDVRISTRUTTURA STRADALE	
CASSONETTO	4.000 m

SEZIONE N. : 7
 QT. PROGETTO : 97.284
 DIST. PRDG. : 150.000
 DIST. PREC. : 25.000
 DIST. SUCC. : 25.000

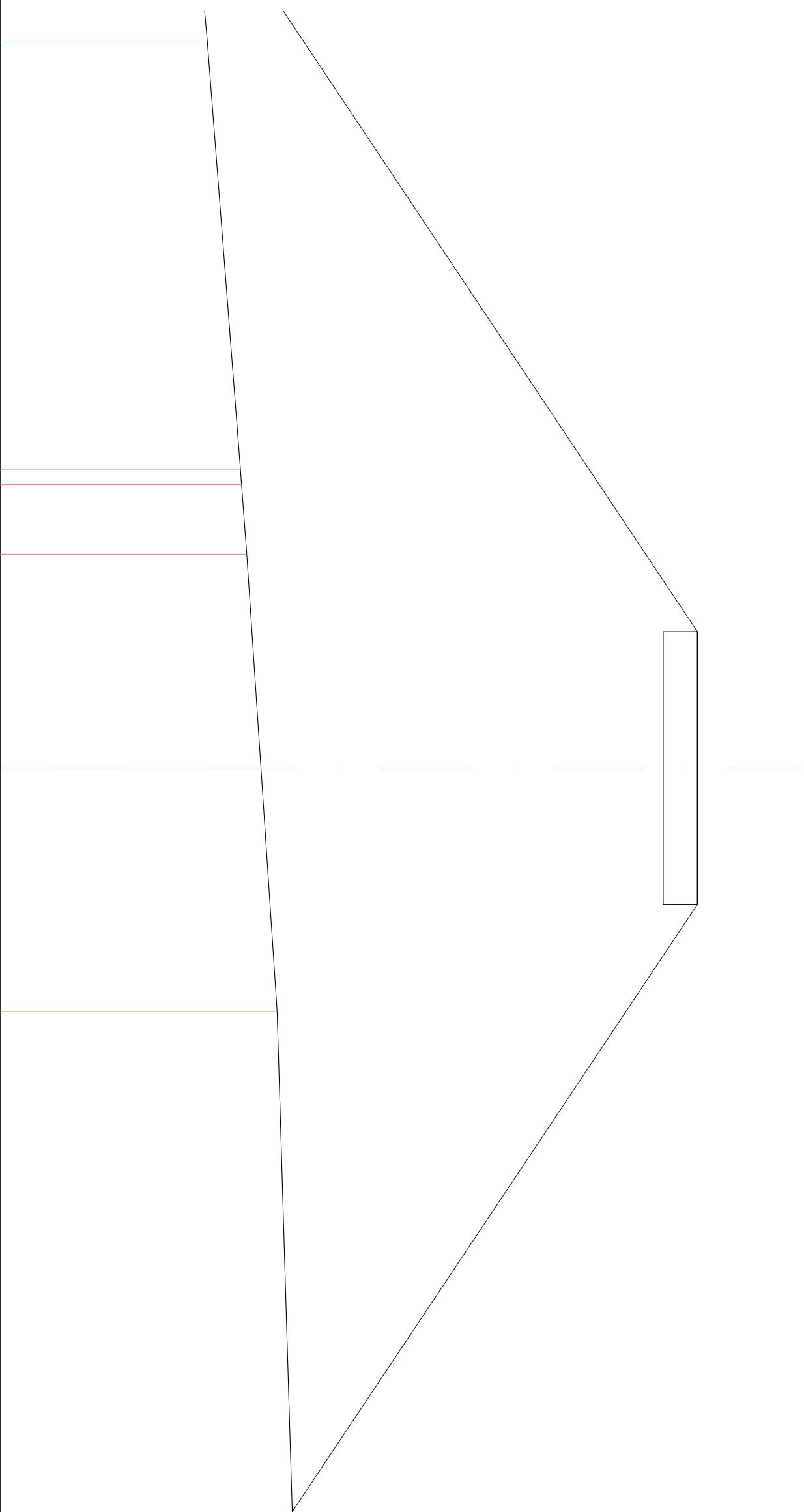
SCALA 1:100

QT. RIF. 88.877



RILEVATI	
RILEVATO	87.341 mq
SDVRISTRUTTURA STRADALE	
CASSONETTO	4.000 m

SEZIONE N. : 9
 QT. PROGETTO : 91.700
 DIST. PRDG. : 200.000
 DIST. PREC. : 25.000
 DIST. SUCC. : 25.000



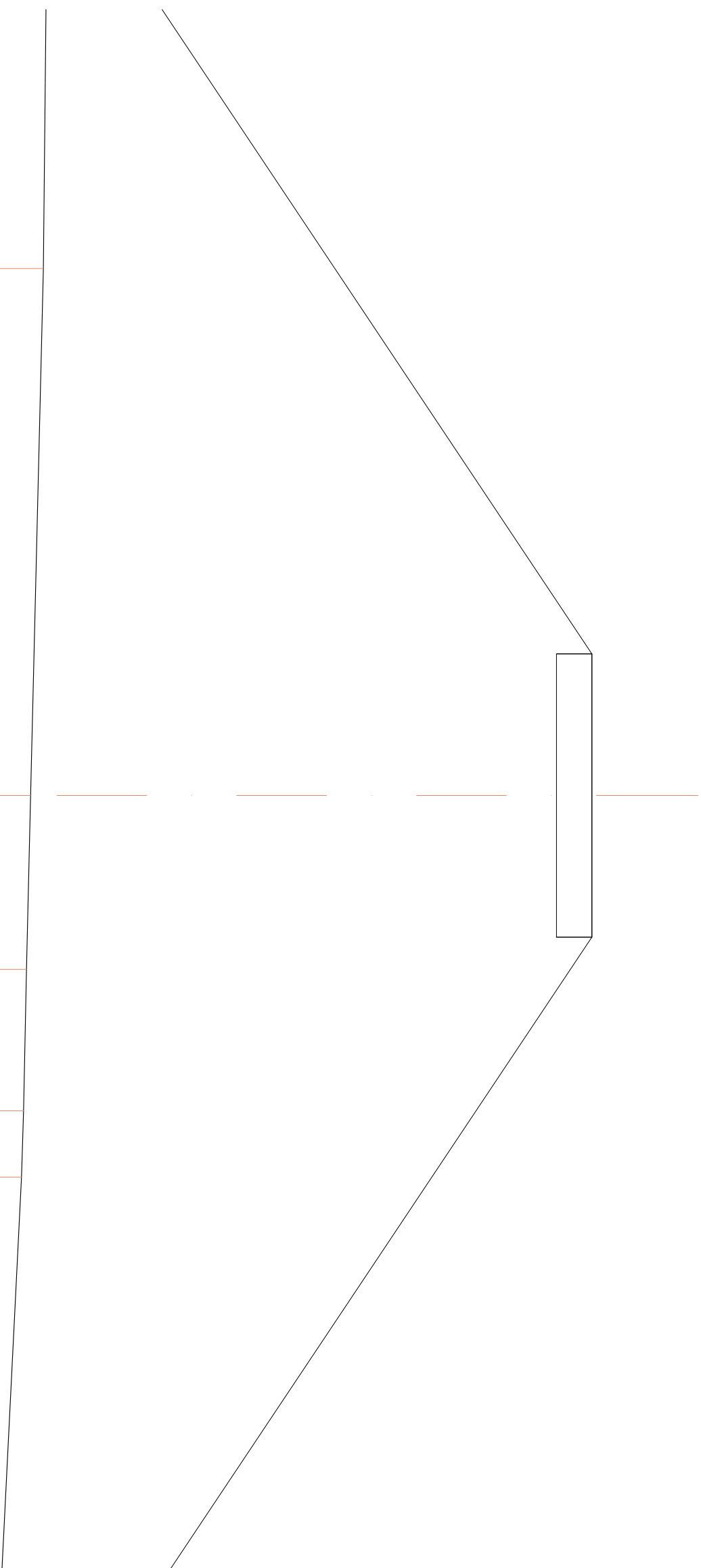
SCALA 1:100

QT. RIF. 81.474

QUOTE TERREND	84.514	85.000	85.016	85.092	91.700	91.200	85.301	85.538	85.760
DIST. PARZIALI TERREND	6.266	0.226	1.020	3.135	3.135	3.570	3.570	15.290	
QUOTE PROGETTO					91.700	91.200	91.200	91.700	
DIST. PARZIALI PROGETTO					2.000	2.000	2.000	8.906	
					11.087				

RILEVATI	
RILEVATO	125.370 mq
SDVRASTRUTTURA STRADALE	
CASSONETTO	4.000 m

SEZIONE N. : 10
 QT. PROGETTO : 88.985
 DIST. PROG. : 225.000
 DIST. PREC. : 25.000
 DIST. SUCC. : 25.000



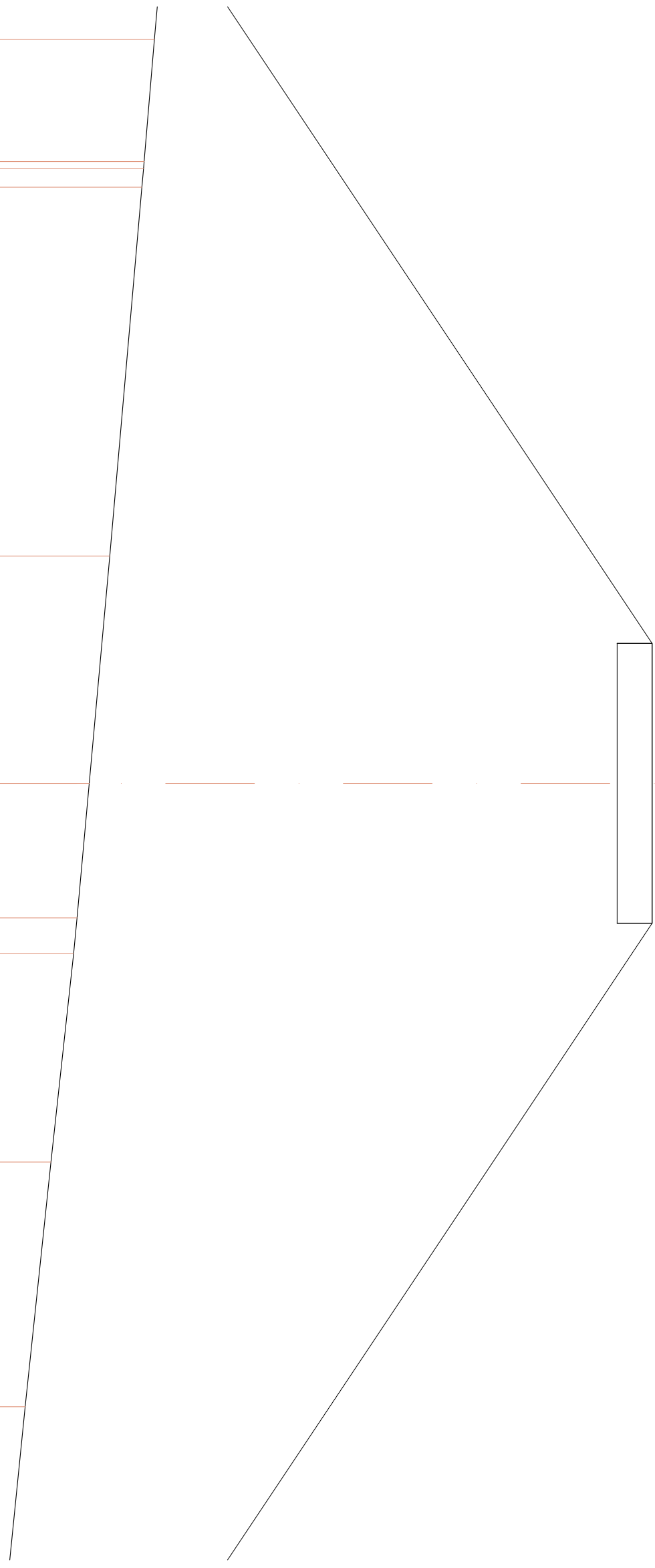
SCALA 1:100

QT. RIF. 78.353

QUOTE TERREND		81.239		81.059		81.000		80.959		80.930	
DIST. PARZIALI TERREND	4.823		7.442		2.454		2.000		0.936		6.062
QUOTE PROGETTO											
DIST. PARZIALI PROGETTO		11.554		2.000		2.000					12.765

RILEVATI	
RILEVATO	131.501 mq
SOVRASTRUTTURA STRADALE	
CASSONETTO	4.000 m

SEZIONE N. : 11
 QT. PROGETTO : 86.270
 DIST. PROG. : 250.000
 DIST. PREC. : 25.000
 DIST. SUCC. : 25.000



SCALA 1:100

QT. RIF. 74.971

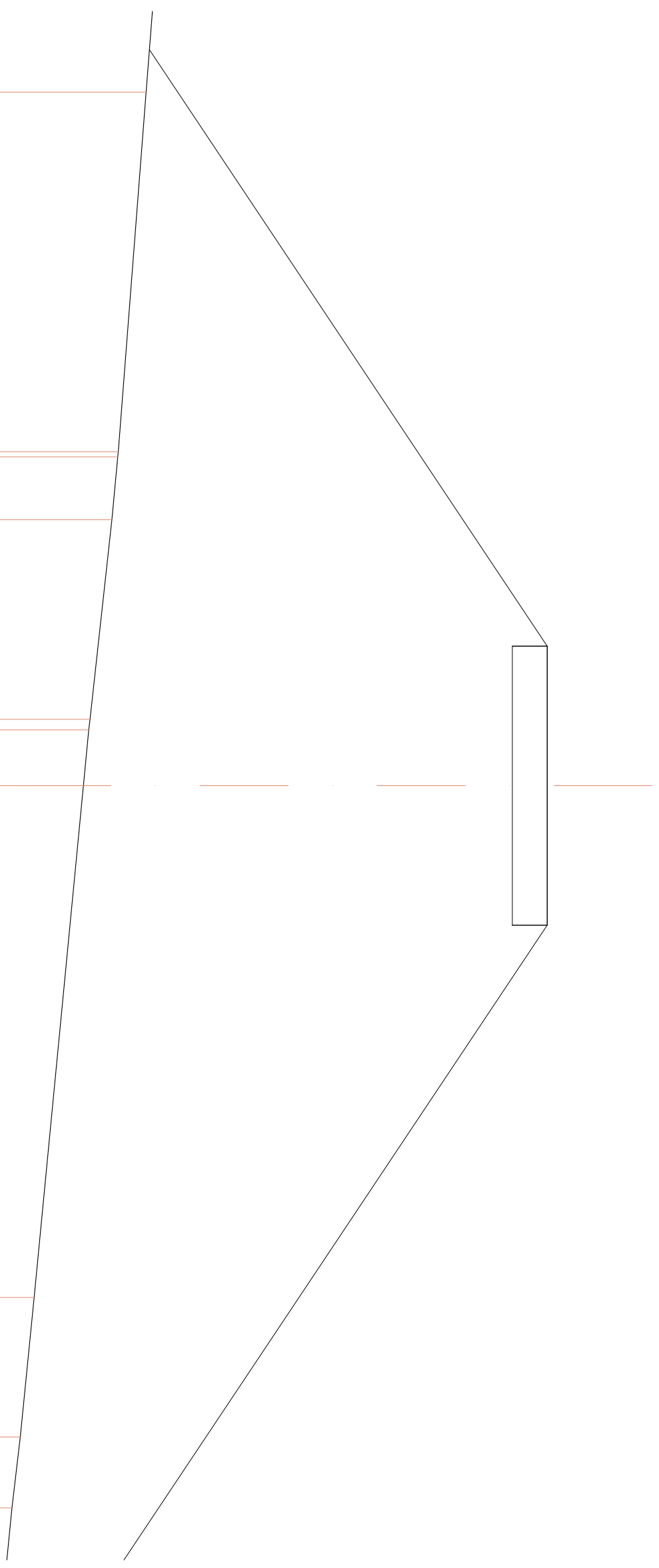


QUOTE TERREND							
DIST. PARZIALI TERREND							
QUOTE PROGETTO							
DIST. PARZIALI PROGETTO							

	79.155		78.517		77.677			
	1.745	79.008 79.000 78.976	3.248	78.223	2.978	3.498	77.309	3.056
	0.267			78.049 78.000				
			2.000	85.770				
			2.000	85.770 86.270				
			10.430					14.673

RILEVATI	
RILEVATO	93.076 mq
SOVRASTRUTTURA STRADALE	
CASSONETTO	4.000 m

SEZIONE N. : 12
 QT. PROGETTO : 83.556
 DIST. PROG. : 275.000
 DIST. PREC. : 25.000
 DIST. SUCC. : 25.000



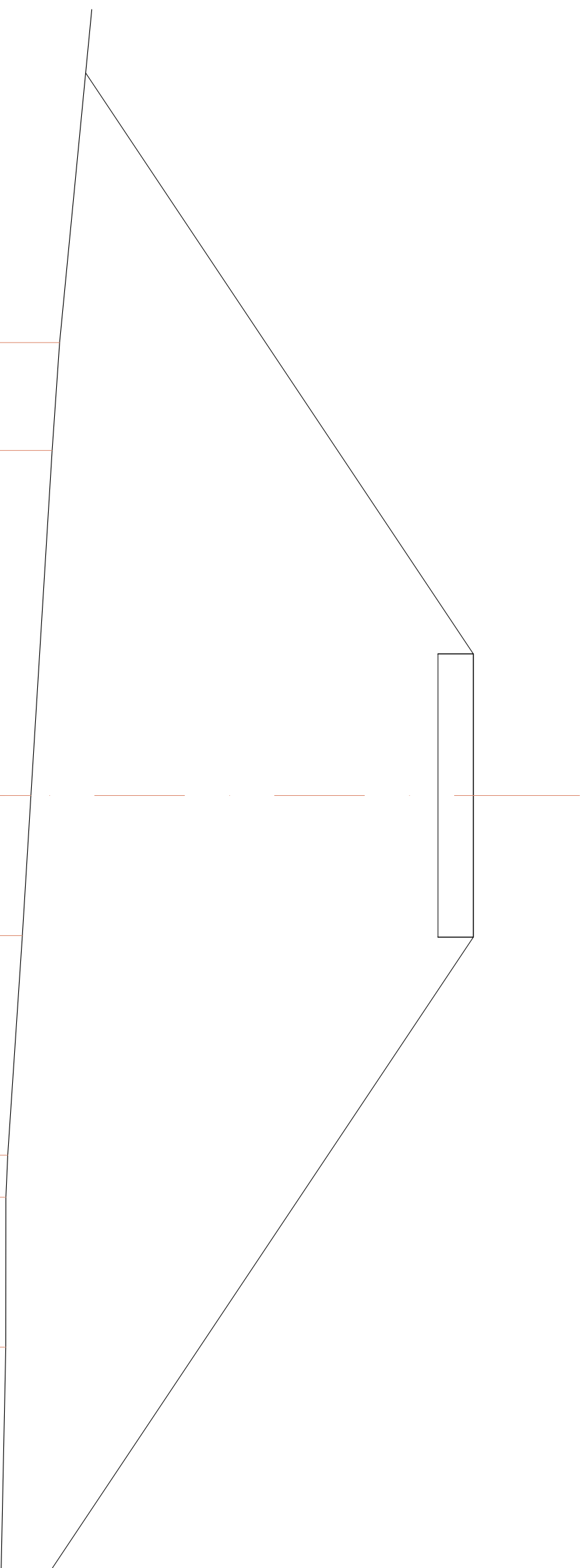
SCALA 1:100

QT. RIF. 72.958

QUOTE TERREND	77.804	77.406 77.398	77.313	77.000 76.988	76.905	76.199	76.000	75.881
DIST. PARZIALI TERREND	5.156	0.902	2.860	0.799	7.337	2.000	1.017	
QUOTE PROGETTO	77.852		83.556 83.056		83.056	83.056 83.556		
DIST. PARZIALI PROGETTO	8.551		2.000		2.000			12.061

RILEVATI	
RILEVATO	80.830 mq
SDVRASTRUTTURA STRADALE	
CASSONETTO	4.000 m

SEZIONE N. : 13
 QT. PROGETTO : 80.841
 DIST. PROG. : 300.000
 DIST. PREC. : 25.000
 DIST. SUCC. : 25.000



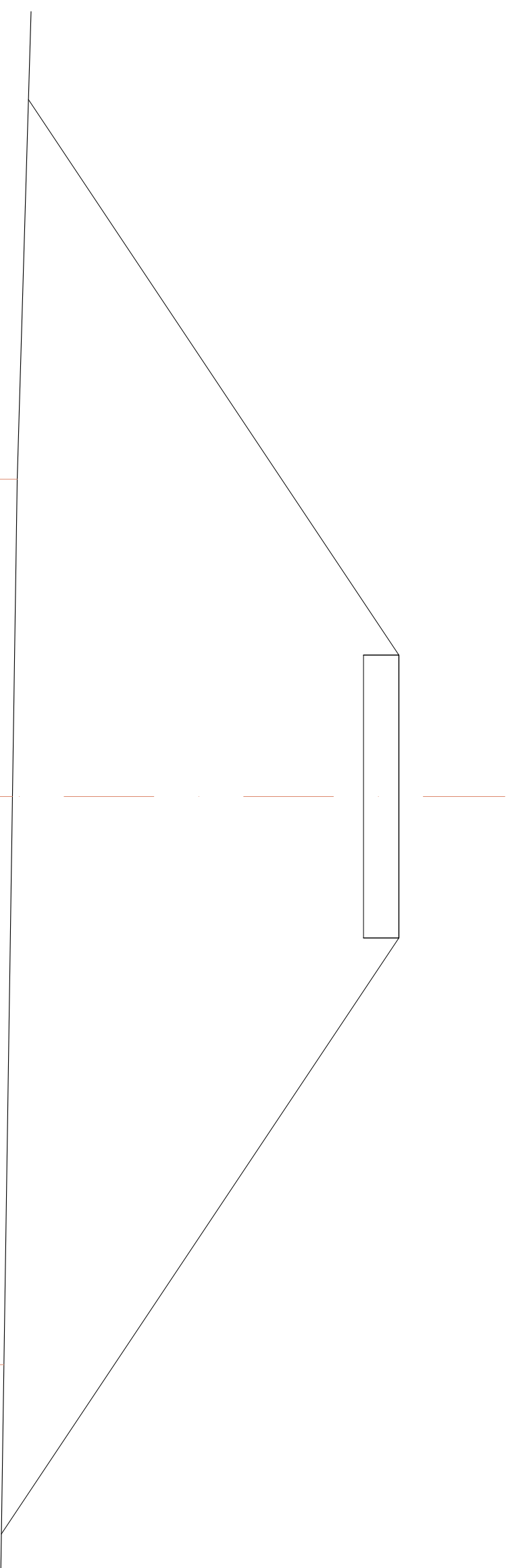
SCALA 1:100

QT. RIF. 71.150

QUOTE TERREND		75.000	74.894	74.596	74.475	74.268	74.242	74.240	
DIST. PARZIALI TERREND	7.383	1.522	4.874	1.978	3.102	0.594	2.117		
QUOTE PROGETTO	75.368								
DIST. PARZIALI PROGETTO		8.206		2.000	2.000			10.029	

RILEVATI	
RILEVATO	64.456 mq
SDVRISTRUTTURA STRADALE	
CASSONETTO	4.000 m

SEZIONE N. : 14
 QT. PROGETTO : 78.127
 DIST. PROG. : 325.000
 DIST. PREC. : 25.000
 DIST. SUCC. : 25.000



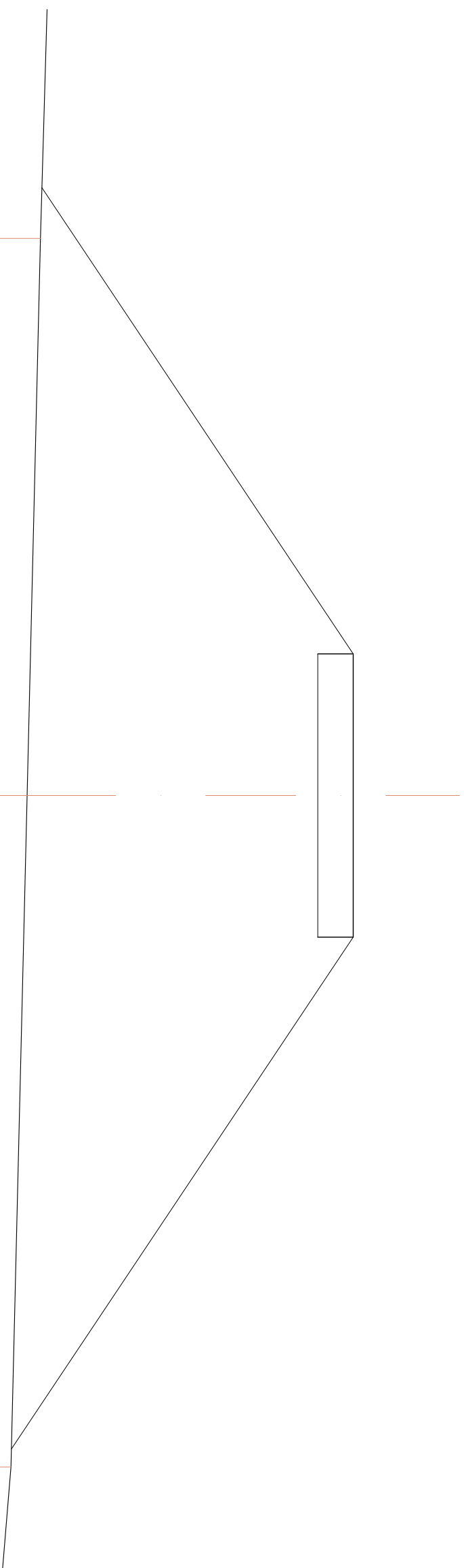
SCALA 1:100

QT. RIF. 69.046

QUOTE TERREND								
DIST. PARZIALI TERREND	9.188	4.486	8.034	3.347				
QUOTE PROGETTO	72.888	78.127 77.627	77.627	77.627 78.127				
DIST. PARZIALI PROGETTO	7.855	2.000	2.000	8.429				72.505

RILEVATI	
RILEVATO	48.193 mq
SOVRASTRUTTURA STRADALE	
CASSONETTO	4.000 m

SEZIONE N. : 15
 QT. PROGETTO : 75.412
 DIST. PROG. : 350.000
 DIST. PREC. : 25.000
 DIST. SUCC. : 25.000



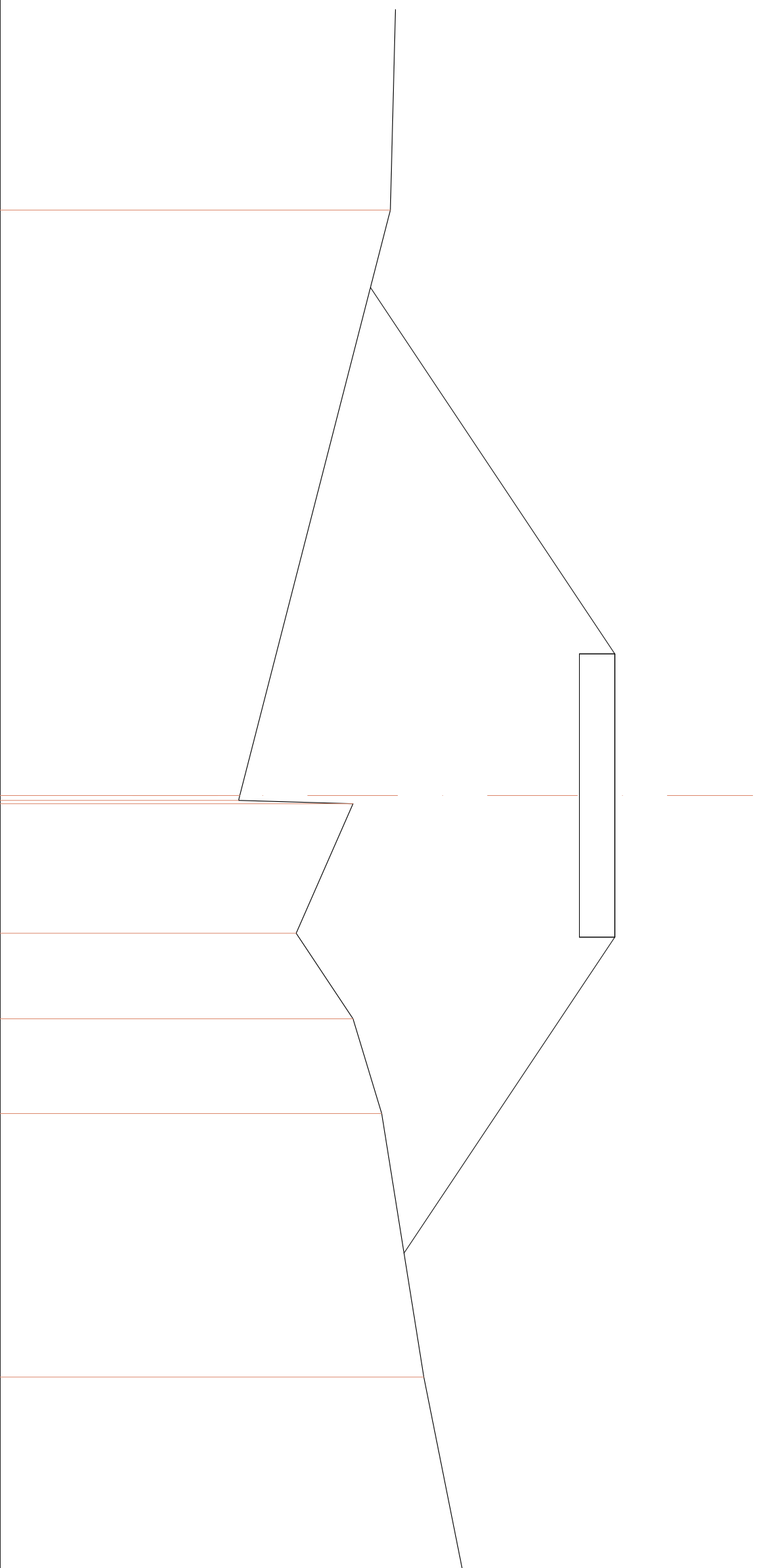
SCALA 1:100

QT. RIF. 66.446

QUOTE TERREND		71.000		70.812		70.585
DIST. PARZIALI TERREND	4.016		7.868			9.484
QUOTE PROGETTO		71.021		74.912		70.591
DIST. PARZIALI PROGETTO		6.584		2.000		7.228

RILEVATI	
RILEVATO	37.690 mq
SDVRISTRUTTURA STRADALE	
CASSONETTO	4.000 m

SEZIONE N. : 16
 QT. PROGETTO : 72.697
 DIST. PROG. : 375.000
 DIST. PREC. : 25.000
 DIST. SUCC. : 25.000



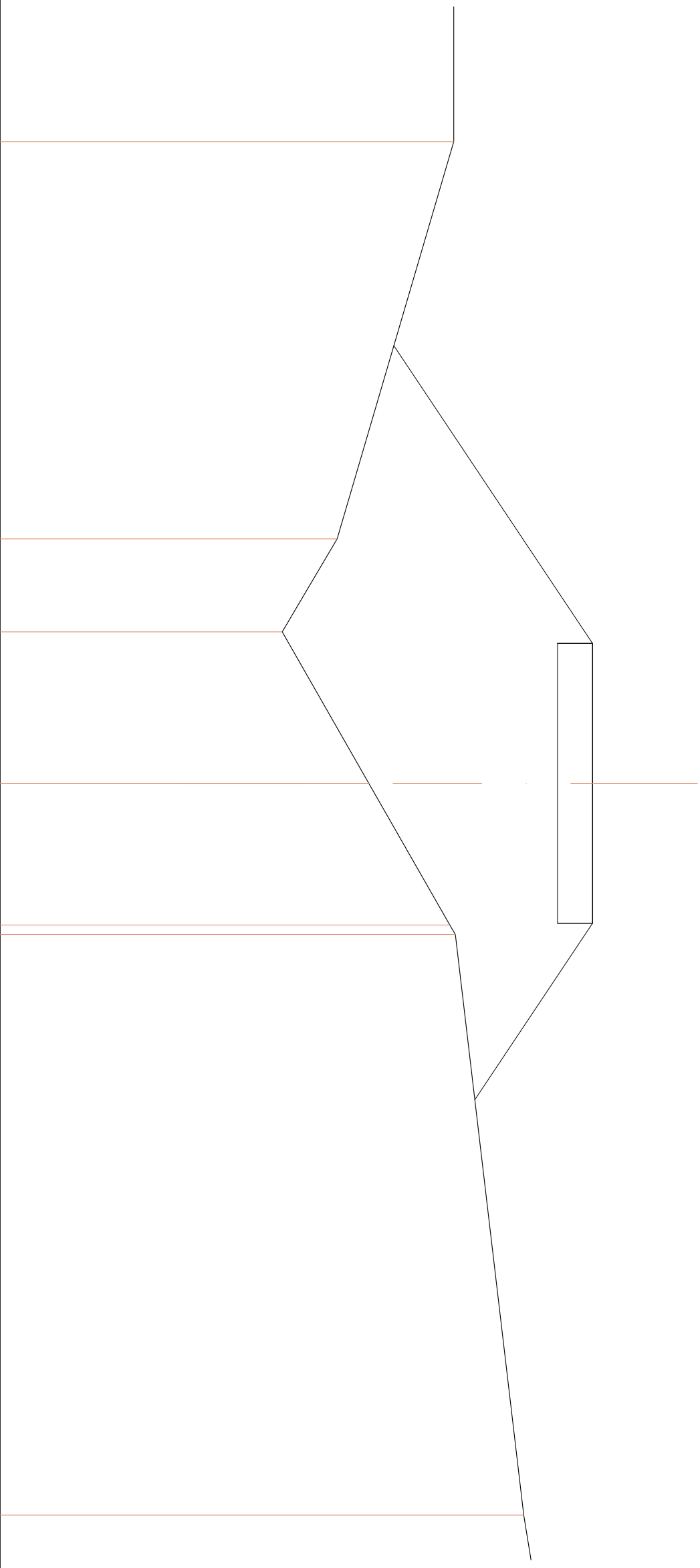
SCALA 1:100

QT. RIF. 64.014

QUOTE TERREND	69.600	69.527	67.401 67.384 69.000	68.198	69.000	69.406	70.000
DIST. PARZIALI TERREND	2.835	8.268	1.829	1.209	1.337	3.723	3.494
QUOTE PROGETTO	69.246	72.697 72.197	72.197	72.197 72.697	69.721		
DIST. PARZIALI PROGETTO	5.175	2.000	2.000	4.463			

RILEVATI	
RILEVATO	22.310 mq
SDVRISTRUTTURA STRADALE	
CASSONETTO	4.000 m

SEZIONE N. : 17
 QT. PROGETTO : 69.983
 DIST. PROG. : 400.000
 DIST. PREC. : 25.000
 DIST. SUCC. : 25.000



SCALA 1:100

QT. RIF. 61.515

QUOTE TERREND	68.000	66.333	65.548	66.786	67.943 68.022	69.000
DIST. PARZIALI TERREND	5.679	1.329	2.165	2.025	0.136	8.299
QUOTE PROGETTO	67.144	69.983 69.483	69.483	69.483	69.483 69.983	68.300
DIST. PARZIALI PROGETTO	4.256	2.000	2.000	2.522		

RILEVATI	
RILEVATO	6.066 mq
SOVRASTRUTTURA STRADALE	
CASSONETTO	4.000 m

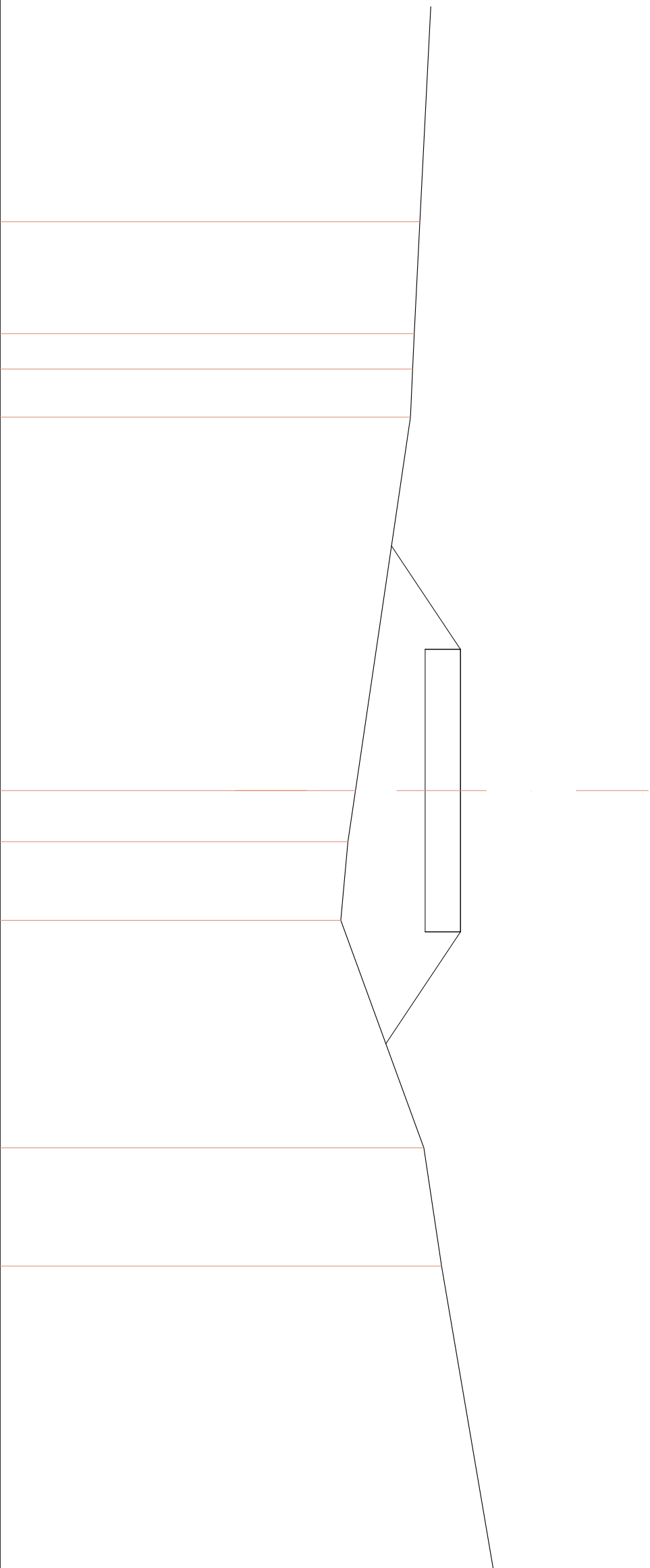
SEZIONE N. : 18
 QT. PROGETTO : 67.268
 DIST. PRDG. : 425.000
 DIST. PREC. : 25.000
 DIST. SUCC. : 25.000

SCALA 1:100

QT. RIF. 60.750



QUOTE TERRENO		
DIST. PARZIALI TERRENO	66.692	1.584
	66.613	0.501
	66.589	0.681
	66.559	
QUOTE PROGETTO	66.291	5.287
	67.268	
	66.768	
DIST. PARZIALI PROGETTO	66.768	0.724
	65.781	1.113
	65.675	
	65.573	3.222
	66.749	1.675
	67.000	4.338
	66.211	
	66.291	1.465
	67.268	2.000
	66.768	2.000
	67.268	1.585

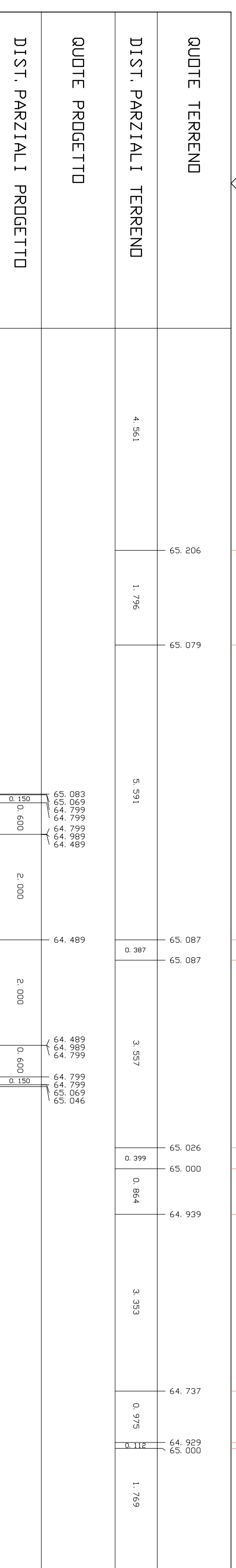


SCAVI E BONIFICHE	
STERRO	2.768 mq
SOVRASTRUTTURA STRADALE	
CASSONETTO	4.000 m
MANUFATTI	
CANALETTA	0.262 mq

SEZIONE N. : 19
 QT. PROGETTO : 64.989
 DIST. PRDG. : 450.000
 DIST. PREC. : 25.000
 DIST. SUCC. : 25.000

SCALA 1: 100

QT. RIF. 59.262



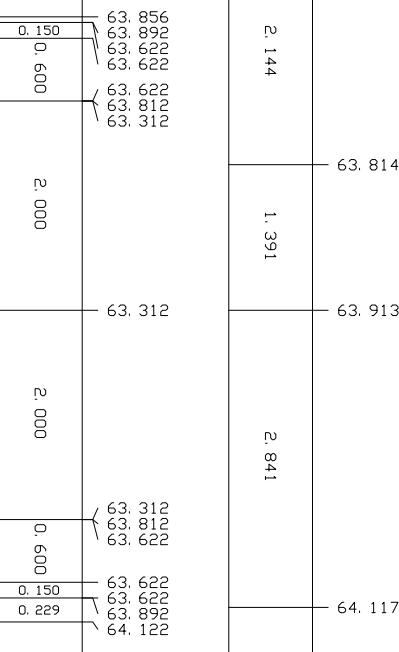
SCAVI E BONIFICHE	
STERRO	2.960 mq
RILEVATI	
RILEVATO	0.001 mq
SOVRASTRUTTURA STRADALE	
CASSONETTO	4.000 m
MANUFATTI	
CANALETTA	0.262 mq

SEZIONE N. : 20
 QT. PROGETTO : 63.812
 DIST. PRDG. : 475.000
 DIST. PREC. : 25.000
 DIST. SUCC. : 25.000

SCALA 1:100

QT. RIF. 58.271

QUOTE TERRENO		
DIST. PARZIALI TERRENO	2.146	1.466
QUOTE PROGETTO	64.000	63.807
DIST. PARZIALI TERRENO	2.266	2.266
QUOTE PROGETTO	63.774	63.774
DIST. PARZIALI TERRENO	2.344	2.344
QUOTE PROGETTO	63.878	63.878
DIST. PARZIALI TERRENO	2.144	2.144
QUOTE PROGETTO	63.814	63.814
DIST. PARZIALI TERRENO	1.391	1.391
QUOTE PROGETTO	63.913	63.913
DIST. PARZIALI TERRENO	2.841	2.841
QUOTE PROGETTO	64.117	64.117
DIST. PARZIALI TERRENO	6.148	6.148
QUOTE PROGETTO	64.341	64.341
DIST. PARZIALI TERRENO	3.449	3.449



SCAVI E BONIFICHE	
STERRO	11.147 mq
SOVRASTRUTTURA STRADALE	
CASSONETTO	4.000 m
MANUFATTI	
CANALETTA	0.262 mq

SEZIONE N. : 21
 QT. PROGETTO : 62.812
 DIST. PRDG. : 500.000
 DIST. PREC. : 25.000
 DIST. SUCC. : 25.000

SCALA 1:100

QT. RIF. 57.513

QUOTE TERRENO	DIST. PARZIALI TERRENO		QUOTE PROGETTO	DIST. PARZIALI PROGETTO	
63.000	1.419	2.207	63.809	0.917	0.600
63.180			63.809	0.600	2.000
63.475	1.345		63.809	0.600	2.000
63.594		4.527	63.809	0.600	1.594
64.000	1.540		63.809	0.600	1.594
64.129	0.519		63.809	0.600	1.594
64.172		4.359	63.809	0.600	1.594
64.530		2.891	64.487		
64.697		5.460			

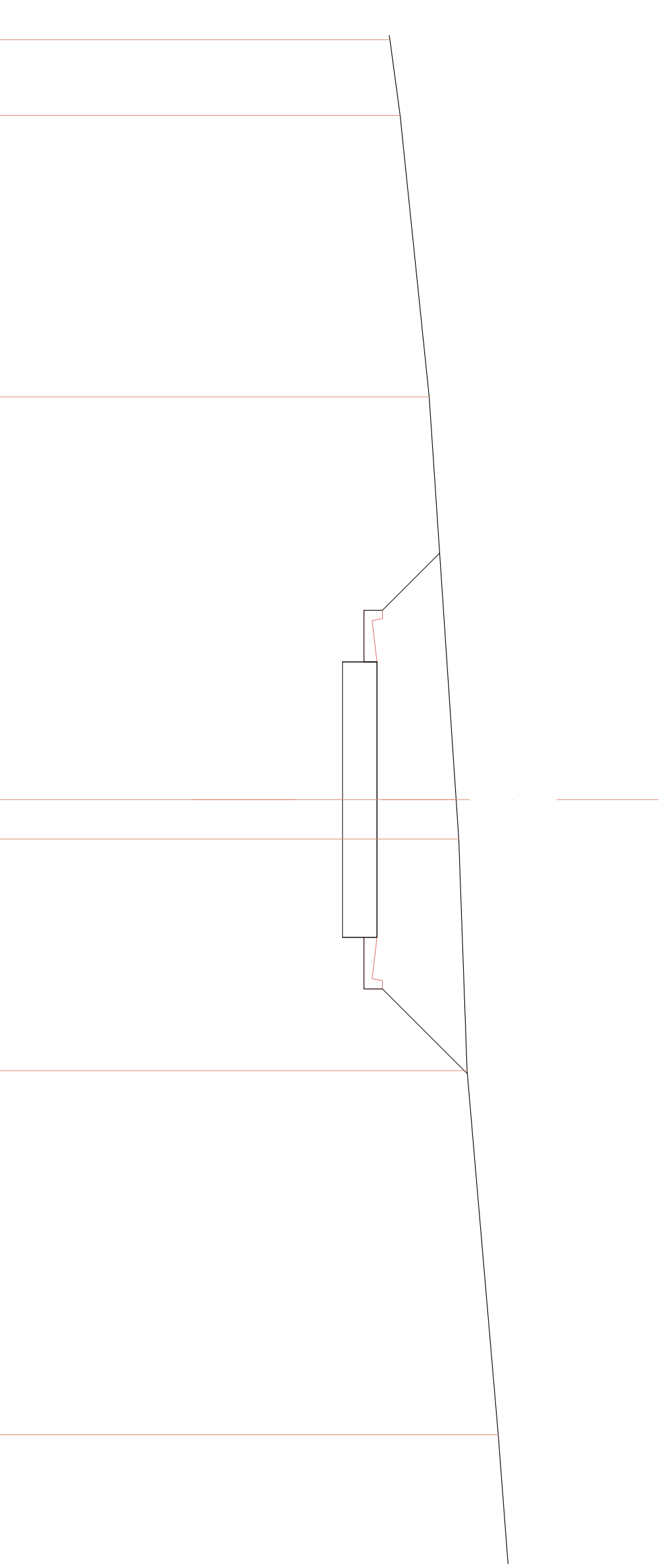
SCAVI E BONIFICHE	
STERRO	9.634 mq
SOVRASTRUTTURA STRADALE	
CASSONETTO	4.000 m
MANUFATTI	
CANALETTA	0.262 mq

SEZIONE N. : 23
 QT. PROGETTO : 60.812
 DIST. PRDG. : 550.000
 DIST. PREC. : 25.000
 DIST. SUCC. : 25.000

SCALA 1: 100

QT. RIF. 55.270

QUOTE TERRENO	61.000	61.149	61.571	61.722	60.312	61.962	62.000	62.125	62.574
DIST. PARZIALI TERRENO	1.100	4.088	5.850	0.830	2.000	0.571	3.366	5.289	
QUOTE PROGETTO				60.892 60.899 60.905	60.622 60.812 60.312		60.312 60.812 60.622	60.622 60.609 60.892	
DIST. PARZIALI PROGETTO				0.150 0.600	2.000	2.000	0.600 0.150	1.233	



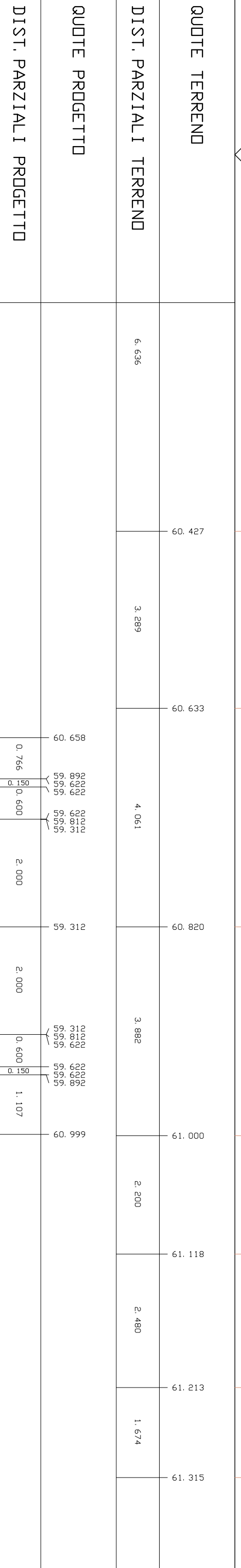
SCAVI E BONIFICHE	
STERRO	8.721 mq
SOVRASTRUTTURA STRADALE	
CASSONETTO	4.000 m
MANUFATTI	
CANALETTA	0.262 mq

SEZIONE N. : 24
 QT. PROGETTO : 59.812
 DIST. PRDG. : 575.000
 DIST. PREC. : 25.000
 DIST. SUCC. : 25.000

SCALA 1:100

QT. RIF. 54.340

QUOTE TERRENO		60.427		60.633		60.820		61.000		61.118		61.213		61.315
DIST. PARZIALI TERRENO	6.636	3.289	4.061	3.882	2.200	2.480	1.674							
QUOTE PROGETTO														
DIST. PARZIALI PROGETTO														



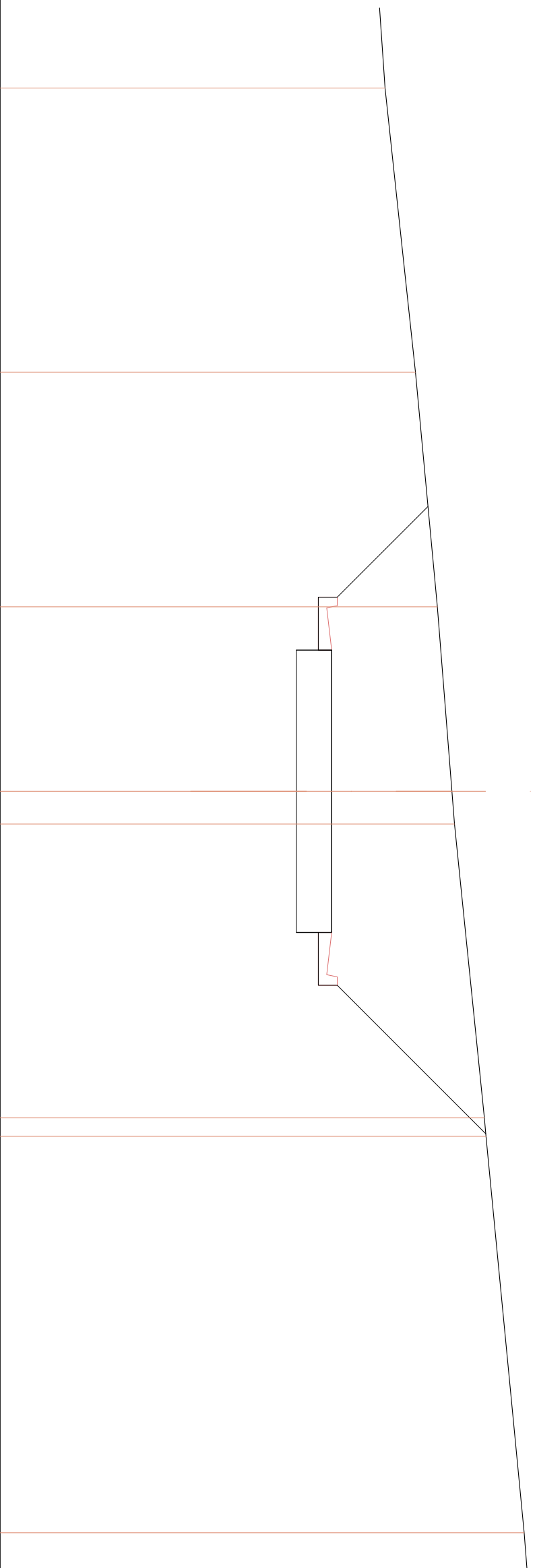
SCAVI E BONIFICHE	
STERRO	14.626 mq
SOVRASTRUTTURA STRADALE	
CASSONETTO	4.000 m
MANUFATTI	
CANALETTA	0.262 mq

SEZIONE N. : 25
 QT. PROGETTO : 58.812
 DIST. PRDG. : 600.000
 DIST. PREC. : 25.000
 DIST. SUCC. : 25.000

SCALA 1: 100

QT. RIF. 54.109

QUOTE TERRENO	59.569	60.000	60.311	60.517	60.554	60.978	61.000	61.542
DIST. PARZIALI TERRENO	4.027	3.325	2.613	0.465	4.165	0.261	5.618	
QUOTE PROGETTO	60.178	60.150	60.600	58.312	58.312	58.312	60.997	
DIST. PARZIALI PROGETTO	1.286	0.150	0.600	2.000	2.000	0.600	2.105	



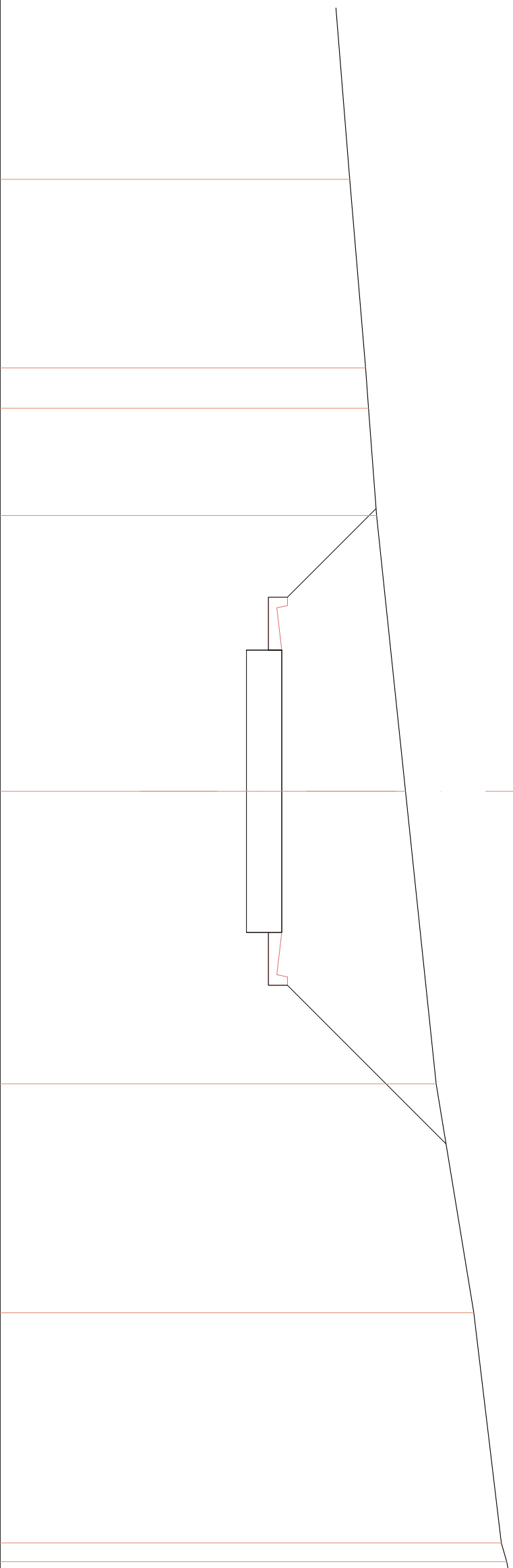
SCAVI E BONIFICHE	
STERRO	14.967 mq
SOVRASTRUTTURA STRADALE	
CASSONETTO	4.000 m
MANUFATTI	
CANALETTA	0.262 mq

SEZIONE N. : 26
 QT. PROGETTO : 57.812
 DIST. PRDG. : 625.000
 DIST. PREC. : 25.000
 DIST. SUCC. : 25.000

SCALA 1:100

QT. RIF. 53.819

QUOTE TERRENO	58.776	59.000	59.042	59.156	59.565	60.000	60.534	60.924	61.000
DIST. PARZIALI TERRENO	2.674	0.570	1.521	3.907	4.146	3.246	3.261	0.266	
QUOTE PROGETTO	59.148	57.812	57.312	57.812	57.312	60.140			
DIST. PARZIALI PROGETTO	1.256	0.600	2.000	2.000	0.600	2.248			

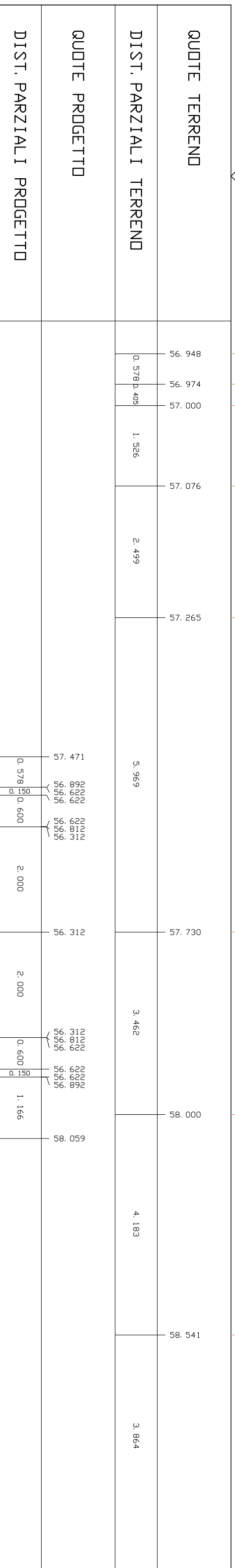


SCAVI E BONIFICHE	
STERRO	8.120 mq
SOVRASTRUTTURA STRADALE	
CASSONETTO	4.000 m
MANUFATTI	
CANALETTA	0.262 mq

SEZIONE N. : 27
 QT. PROGETTO : 56.812
 DIST. PRDG. : 650.000
 DIST. PREC. : 25.000
 DIST. SUCC. : 25.000

SCALA 1:100

QT. RIF. 51.909



SCAVI E BONIFICHE	
STERRO	3.126 mq
SOVRASTRUTTURA STRADALE	
CASSONETTO	4.000 m
MANUFATTI	
CANALETTA	0.262 mq

SEZIONE N. : 28
 QT. PROGETTO : 55.812
 DIST. PRDG. : 675.000
 DIST. PREC. : 25.000
 DIST. SUCC. : 25.000

SCALA 1:100

QT. RIF. 49.937

QUOTE TERRENO									
DIST. PARZIALI TERRENO	10.139								
QUOTE PROGETTO									
DIST. PARZIALI PROGETTO									

SCAVI E BONIFICHE	
STERRO	1.856 mq
RILEVATI	
RILEVATO	0.023 mq
SOVRASTRUTTURA STRADALE	
CASSONETTO	4.000 m
MANUFATTI	
CANALETTA	0.131 mq

SEZIONE N. : 29
QT. PROGETTO : 54.812
DIST. PRDG. : 700.000
DIST. PREC. : 25.000
DIST. SUCC. : 25.000

SCALA 1:100

QT. RIF. 49.025

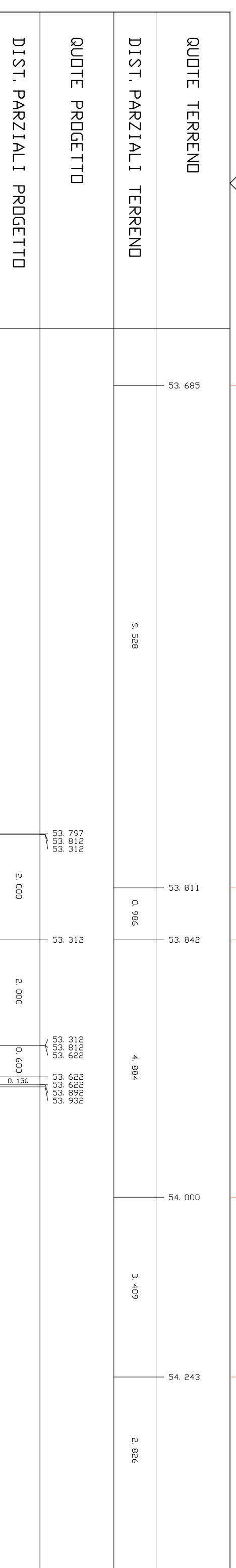
QUOTE TERRENO	54.322		54.399	54.426	54.703	54.729	54.839	54.932	55.000	55.044
	1.801	0.726								
DIST. PARZIALI TERRENO	7.268		0.471	1.986	4.126	1.558	1.008	3.760		
QUOTE PROGETTO	54.635		54.812	54.812	54.812	54.812	54.812	54.812	54.812	54.812
	0.266	2.000								
DIST. PARZIALI PROGETTO	0.266	2.000	2.000	0.600	0.150					

SCAVI E BONIFICHE	
STERRO	2.356 mq
SOVRASTRUTTURA STRADALE	
CASSONETTO	4.000 m
MANUFATTI	
CANALETTA	0.131 mq

SEZIONE N. : 30
 QT. PROGETTO : 53.812
 DIST. PROG. : 725.000
 DIST. PREC. : 25.000
 DIST. SUCC. : 25.000

SCALA 1: 100

QT. RIF. 48.270

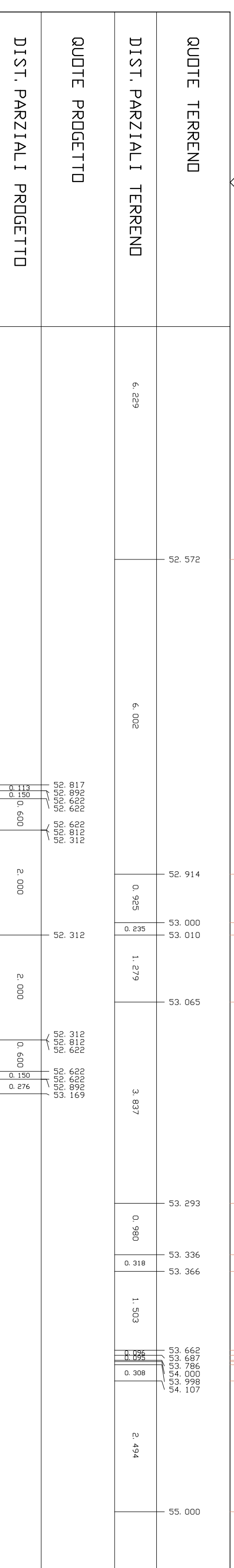


SCAVI E BONIFICHE	
STERRO	3.318 mq
RILEVATI	
RILEVATO	0.004 mq
SOVRASTRUTTURA STRADALE	
CASSONETTO	4.000 m
MANUFATTI	
CANALETTA	0.262 mq

SEZIONE N. : 31
 QT. PROGETTO : 52.812
 DIST. PRDG. : 750.000
 DIST. PREC. : 25.000
 DIST. SUCC. : 25.000

SCALA 1:100

QT. RIF. 49.073



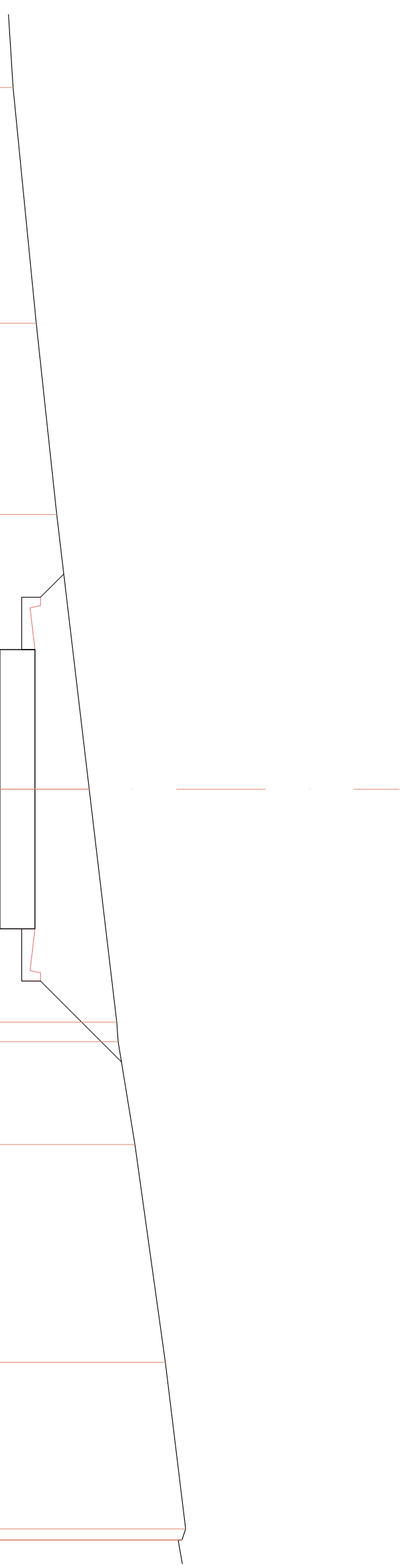
SCAVI E BONIFICHE	
STERRO	7.210 mq
SOVRASTRUTTURA STRADALE	
CASSONETTO	4.000 m
MANUFATTI	
CANALETTA	0.262 mq

SEZIONE N. : 32
 QT. PROGETTO : 51.812
 DIST. PRDG. : 775.000
 DIST. PREC. : 25.000
 DIST. SUCC. : 25.000

SCALA 1:100

QT. RIF. 46.955

QUOTE TERRENO	51.499	51.830	52.124	52.589	52.984	53.004	53.243	53.679	53.970
DIST. PARZIALI TERRENO	3.380	2.741	3.935	3.338	0.280	1.475	3.120	2.388	0.454
QUOTE PROGETTO	52.225	51.892	51.559	51.226	51.312	51.812	51.622	51.622	51.892
DIST. PARZIALI PROGETTO	0.338	0.159	0.600	2.000	0.600	1.159			0.156



SCAVI E BONIFICHE	
STERRO	3.839 mq
SOVRASTRUTTURA STRADALE	
CASSONETTO	4.000 m
MANUFATTI	
CANALETTA	0.262 mq

SEZIONE N. : 33
QT. PROGETTO : 50.812
DIST. PRDG. : 800.000
DIST. PREC. : 25.000
DIST. SUCC. : 25.000

SCALA 1:100

QT. RIF. 45.008

QUOTE TERRENO	51.000		51.154		51.083		51.081		51.075		51.093		51.485	
	4.552		5.233		0.678		1.711		1.246		4.682		4.119	
DIST. PARZIALI TERRENO														
QUOTE PROGETTO														
DIST. PARZIALI PROGETTO														
		51.114		51.083		51.081		51.075		51.093		51.485		
		P. 222		P. 156		P. 600		P. 600		P. 156		P. 201		
		0.600		2.000		2.000		0.600		0.600				

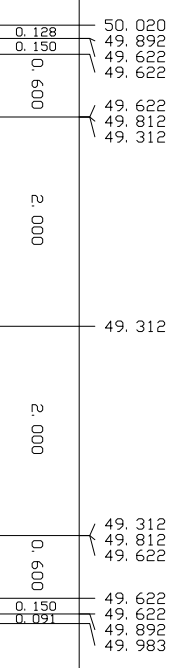
SCAVI E BONIFICHE	
STERRO	3.341 mq
SOVRASTRUTTURA STRADALE	
CASSONETTO	4.000 m
MANUFATTI	
CANALETTA	0.262 mq

SEZIONE N. : 34
 QT. PROGETTO : 49.812
 DIST. PRDG. : 825.000
 DIST. PREC. : 25.000
 DIST. SUCC. : 25.000

SCALA 1:100

QT. RIF. 43.786

QUOTE TERRENO	50.019			50.024		50.002	50.000		49.962	50.000		
DIST. PARZIALI TERRENO		6.894			3.531	0.265				1.154		8.067
QUOTE PROGETTO												
DIST. PARZIALI PROGETTO												



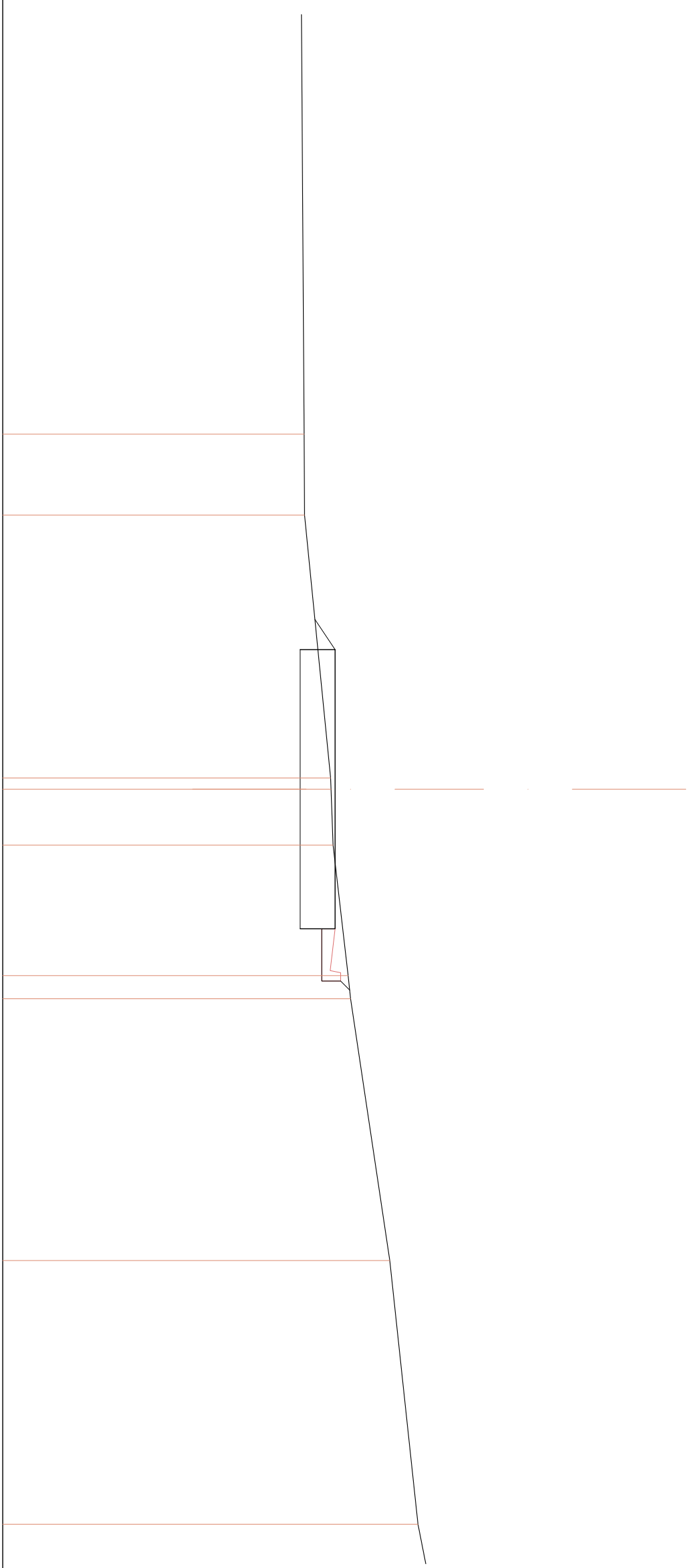
SCAVI E BONIFICHE	
STERRO	1.985 mq
RILEVATI	
RILEVATO	0.053 mq
SOVRASTRUTTURA STRADALE	
CASSONETTO	4.000 m
MANUFATTI	
CANALETTA	0.131 mq

SEZIONE N. : 35
 QT. PROGETTO : 48.813
 DIST. PRDG. : 850.000
 DIST. PREC. : 25.000
 DIST. SUCC. : 25.000

SCALA 1:100

QT. RIF. 44.054

QUOTE TERRENO									
DIST. PARZIALI TERRENO									
QUOTE PROGETTO									
DIST. PARZIALI PROGETTO									



48.370	48.376	48.749	48.785	49.000	49.035	49.596	50.000
1.158	3.768	0.160	0.802	1.870	0.331	3.751	3.780

48.524	48.813	48.313	48.313	48.623	48.623	48.813	48.813	48.813	48.813
0.432	2.000	2.000	0.600	0.129	0.129	0.129	0.129	0.129	0.129

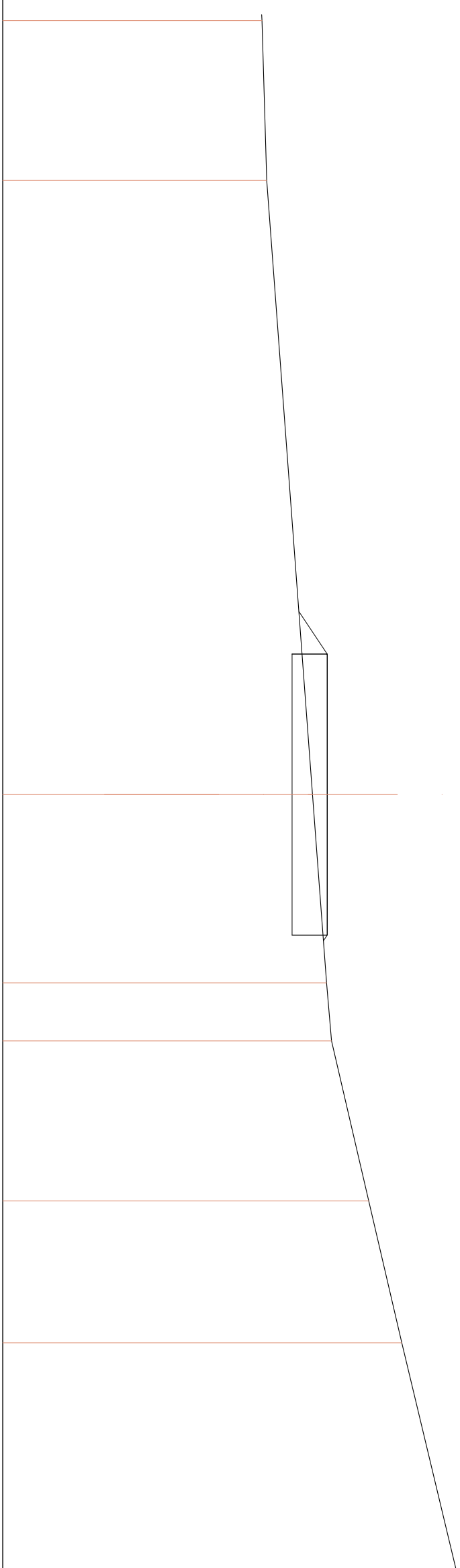
SCAVI E BONIFICHE	
STERRO	1.166 mq
RILEVATI	
RILEVATO	0.110 mq
SOVRASTRUTTURA STRADALE	
CASSONETTO	4.000 m

SEZIONE N. : 36
 QT. PROGETTO : 47.938
 DIST. PRDG. : 875.000
 DIST. PREC. : 25.000
 DIST. SUCC. : 25.000

SCALA 1:100

QT. RIF. 43.322

QUOTE TERREND	47.010	47.078																		
DIST. PARZIALI TERREND	2.272	8.743																		
QUOTE PROGETTO																				
DIST. PARZIALI PROGETTO																				



47.536
 47.938
 47.438
 47.438
 47.938
 47.885

0.603
 2.000
 2.000

RILEVATI	
RILEVATO	1.647 mq
SOVRASTRUTTURA STRADALE	
CASSONETTO	4.000 m

SEZIONE N. : 37
 QT. PROGETTO : 48.011
 DIST. PRDG. : 900.000
 DIST. PREC. : 25.000
 DIST. SUCC. : 25.000

SCALA 1:100

QT. RIF. 44.775

QUOTE TERRENO	DIST. PARZIALI TERRENO		QUOTE PROGETTO	DIST. PARZIALI PROGETTO	
46.982	0.861	1.603			
47.013					
47.136					
47.206	1.549	0.504			
47.257		1.495			
47.326					
47.335	1.680				
47.332				1.018	
48.011 47.511	2.760			2.000	
47.296 47.273 47.275	0.272 0.144				2.000
47.296		1.377			
47.287	0.388				
47.214		1.007			
48.000		1.130			
48.296		1.091			
49.000		1.832			
49.979 50.000 50.030	0.994				
51.000		1.214			
51.357	0.396				
52.000		0.859			
		1.134			

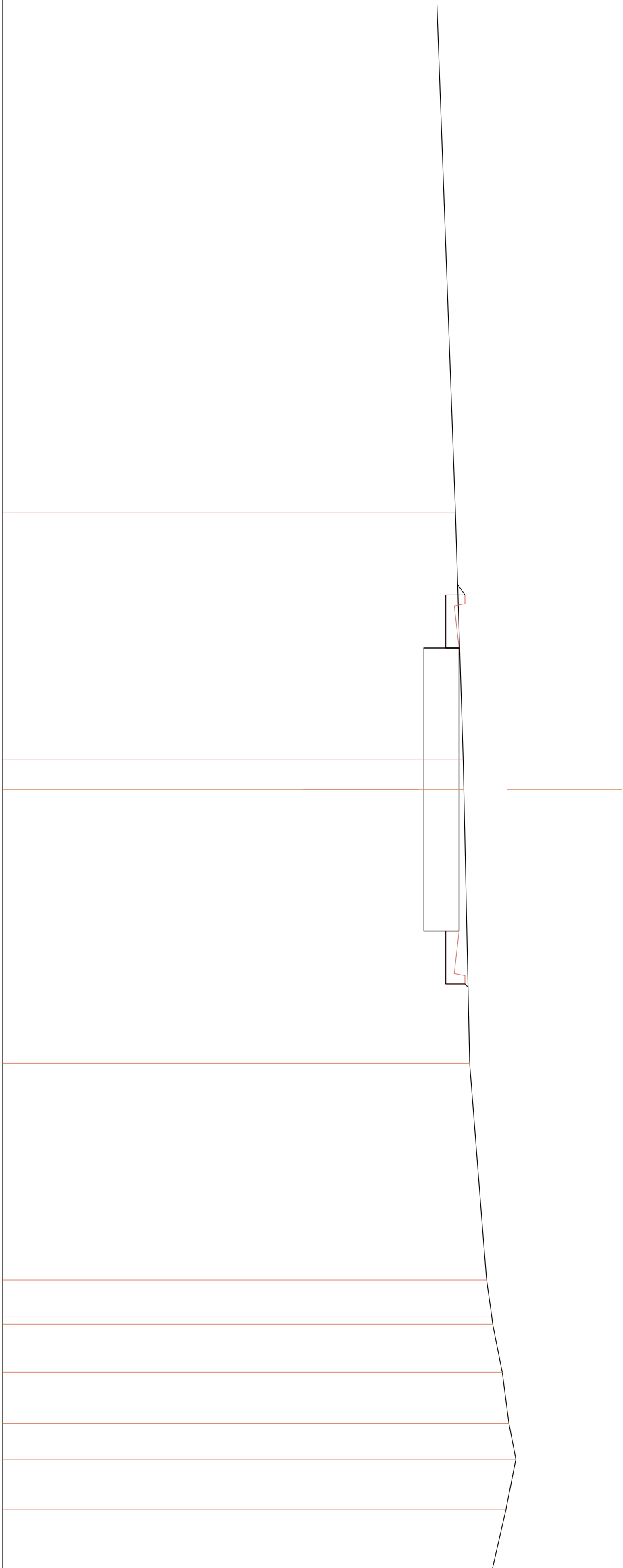
SCAVI E BONIFICHE	
STERRO	2.620 mq
RILEVATI	
RILEVATO	0.007 mq
SOVRASTRUTTURA STRADALE	
CASSONETTO	4.000 m
MANUFATTI	
CANALETTA	0.262 mq

SEZIONE N. : 39
QT. PROGETTO : 48.513
DIST. PRDG. : 944.950
DIST. PREC. : 19.950

SCALA 1:100

QT. RIF. 42.059

QUOTE TERRENO				48.461															
DIST. PARZIALI TERRENO	7.621																		
QUOTE PROGETTO																			
DIST. PARZIALI PROGETTO																			



48.492	48.492
48.593	48.593
48.323	48.323
48.323	48.323
48.323	48.323
48.513	48.513
48.013	48.013
48.013	48.013
48.151	48.151
48.323	48.323
48.593	48.593
48.593	48.593
48.986	48.986
48.975	48.975
48.901	48.901
49.123	49.123
49.218	49.218
49.315	49.315
49.176	49.176

15	15
15	15
0.600	0.600
2.000	2.000
2.000	2.000
0.600	0.600
150	150
150	150