



ANAS S.p.A.

Direzione Generale

DG 41/08

LAVORI DI COSTRUZIONE DEL 3° MEGALOTTO DELLA S.S. 106 JONICA - CAT. B -
DALL'INNESTO CON LA S.S. 534 (km 365+150) A ROSETO CAPO SPULICO (km 400+000)

PROGETTO ESECUTIVO

VIABILITA' INTERFERITA

Viabilita' di cantiere

PISTA PS08 Ramo C

Quaderno sezioni

CONTRAENTE GENERALE:

Società di Progetto

SIRJO S.C.p.A.

Presidente:

Dott. Arch. Maria Elena Cuzzocrea

PROGETTAZIONE :



Il progettista:
Dott. Ing. S.Lieto

Consulenti:


- STE - Progetto stradale ed Idraulica
- ROCKSOIL - Opere in sotterraneo
- ITALCONSULT/SETECO - Strutture
- GEODATA - Geologia e Idrogeologia
- GES - Geotecnica
- CINIGEO - Gallerie grisutose
- ECOPLAME - Ambiente
- LAND - Archeologia
- PROMETEOENGINEERING.IT - Sicurezza ed Impianti
- Ing. F.GATTO - Interferenze
- TECO - Espropri

Il coordinatore per la sicurezza:

ing. L.A. Gargiulo

IL RESPONSABILE DEL PROCEDIMENTO:

Ing. R. Lapenta



Rep.: -

Scala di rappresentazione: - - -

Codice Progetto:

L O 7 1 6 C E 1 9 0 1

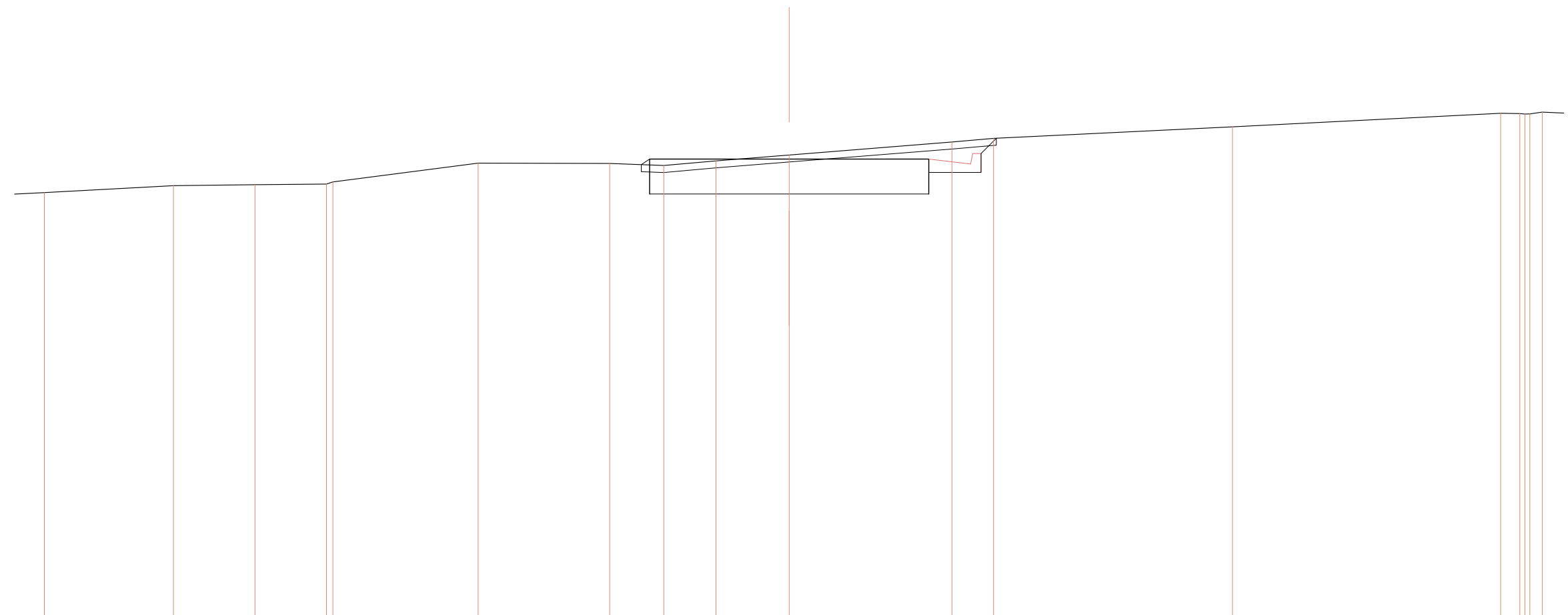
Codice Elaborato:

T 0 0 I N 0 0 C A N S Z 1 2 A

Rev.	Data	Descrizione	Redatto	Verificato	Approvato
A	15.04.2019	Emissione	U. T. SIRJO	U. T. SIRJO	Ing. S. Lieto

SCAVI E BONIFICHE	
STERRO	2,584 mq
RILEVATI	
RILEVATO	0,005 mq
SOVRASTRUTTURA STRADALE	
CASSONETTO	4,000 m
MANUFATTI	
CANALETTA	0,131 mq
PIANO POSA TRINCEA	5,103 m

SEZIONE N. : 1
 QT. PROGETTO : 47,327
 DIST. PROG. : 0,000
 DIST. SUCC. : 25,000

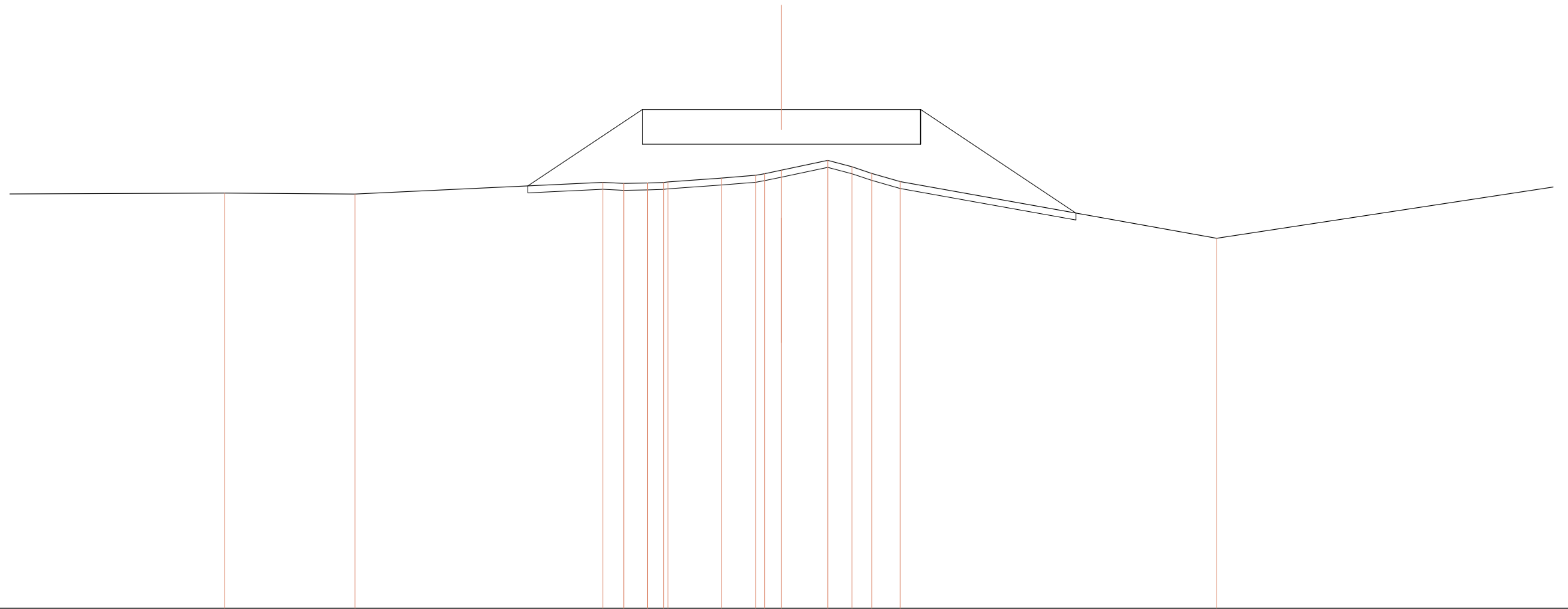


SCALA 1: 100
 QT. RIF. 40,721

QUOTE TERRENO	46,847	46,947	46,960	46,969 47,000	47,269	47,264	47,235	47,302	47,385	47,571	47,623	47,789	47,984 47,978 47,973 47,974 48,000	
DIST. PARZIALI TERRENO	1,850	1,168	1,026	0,091	2,082	1,884	0,776	0,748	1,049	2,332	0,597	3,424	3,843	0,277 0,178
QUOTE PROGETTO							47,247 46,857 47,357		46,827		45,827 47,327 47,137	47,137 47,137 47,137 47,625		
DIST. PARZIALI PROGETTO							0,119	2,000		2,000	0,600	0,150 0,219		

RILEVATI	
RILEVATO	3,820 mq
SOVRASTRUTTURA STRADALE	
CASSONETTO	4,000 m
MANUFATTI	
PIANO POSA RILEVATO	7,920 m

SEZIONE N. : 2
 QT. PROGETTO : 50,048
 DIST. PROG. : 25,000
 DIST. PREC. : 25,000
 DIST. SUCC. : 25,000



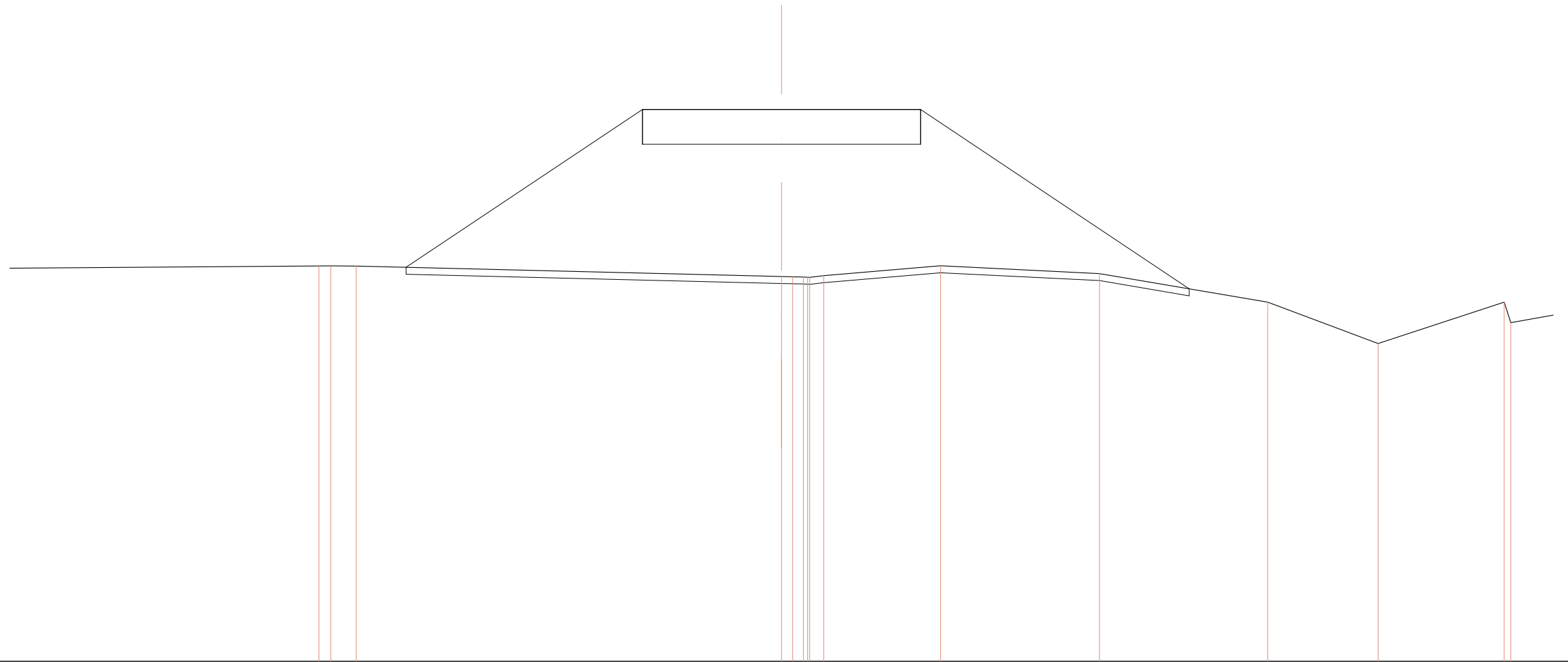
SCALA 1: 100

QT. RIF. 42,872

QUOTE TERRENO		48,845	48,831		49,000	48,985	48,991	48,998	49,006	49,061	49,101	49,123	49,175	49,316	49,224	49,128	49,010	48,195	
DIST. PARZIALI TERRENO	5,386		1,877		3,566	0,302	0,340	0,231	0,768	0,496	0,186	0,244	0,666	0,347	0,283	0,412		4,551	5,003
QUOTE PROGETTO					48,949	49,548	50,048			49,548				49,548			49,548	50,048	48,557
DIST. PARZIALI PROGETTO					1,648				2,000					2,000			2,235		

RILEVATI	
RILEVATO	15,580 mq
SOVRASTRUTTURA STRADALE	
CASSONETTO	4,000 m
MANUFATTI	
PIANO POSA RILEVATO	11,289 m

SEZIONE N. : 3
 QT. PROGETTO : 52,770
 DIST. PROG. : 50,000
 DIST. PREC. : 25,000
 DIST. SUCC. : 25,000



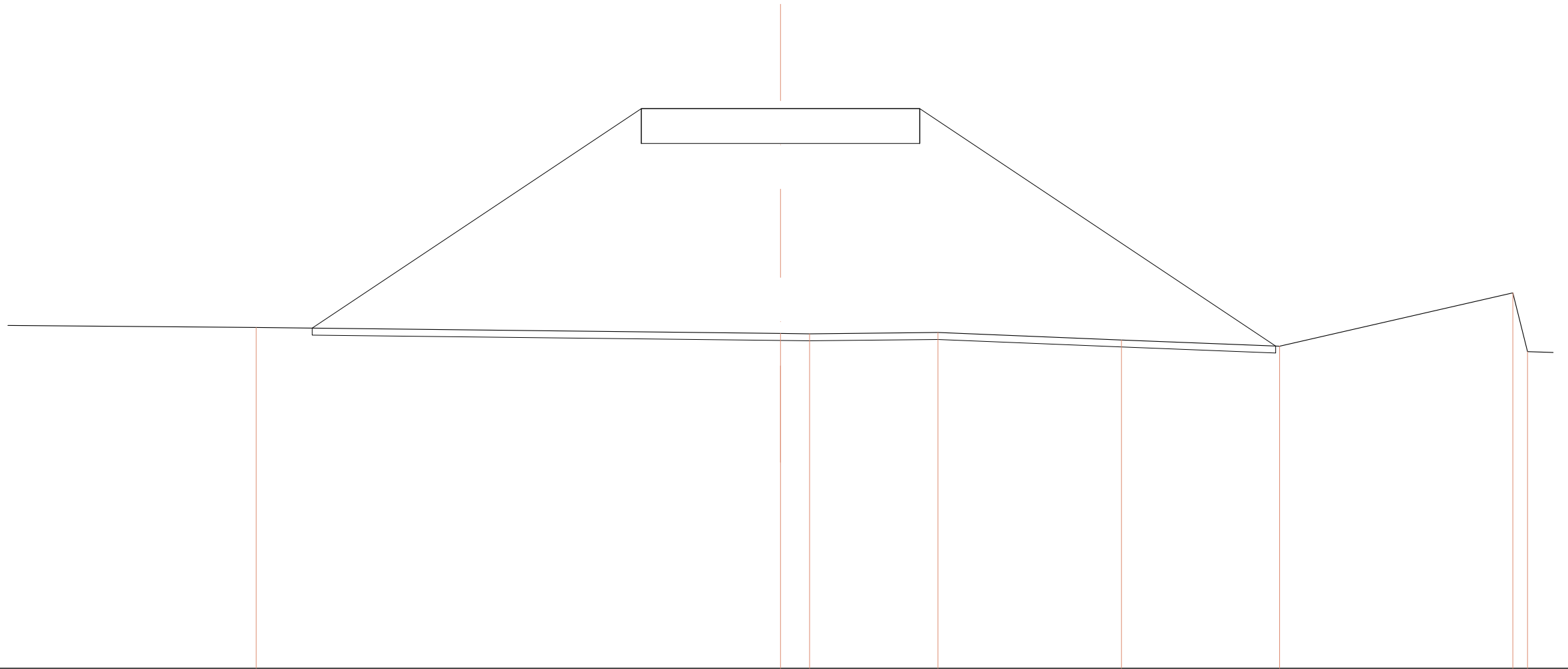
SCALA 1: 100

QT. RIF. 44,838

QUOTE TERRENO		50,521 50,523	50,519		50,369 50,365 50,362 50,359 50,356 50,381	50,523	50,411	50,000	49,405	50,000 49,706	
DIST. PARZIALI TERRENO	4,960	0,172 0,365		6,118	0,199 0,156 0,202	1,681	2,286	2,419	1,590	1,813	0,096
QUOTE PROGETTO			50,502		52,270 52,770		52,270 52,770		50,192		
DIST. PARZIALI PROGETTO				3,401		2,000	2,000	3,865			

RILEVATI	
RILEVATO	26,684 mq
SOVRASTRUTTURA STRADALE	
CASSONETTO	4,000 m
MANUFATTI	
PIANO POSA RILEVATO	13,847 m

SEZIONE N. : 4
 QT. PROGETTO : 55,491
 DIST. PROG. : 75,000
 DIST. PREC. : 25,000
 DIST. SUCC. : 25,000



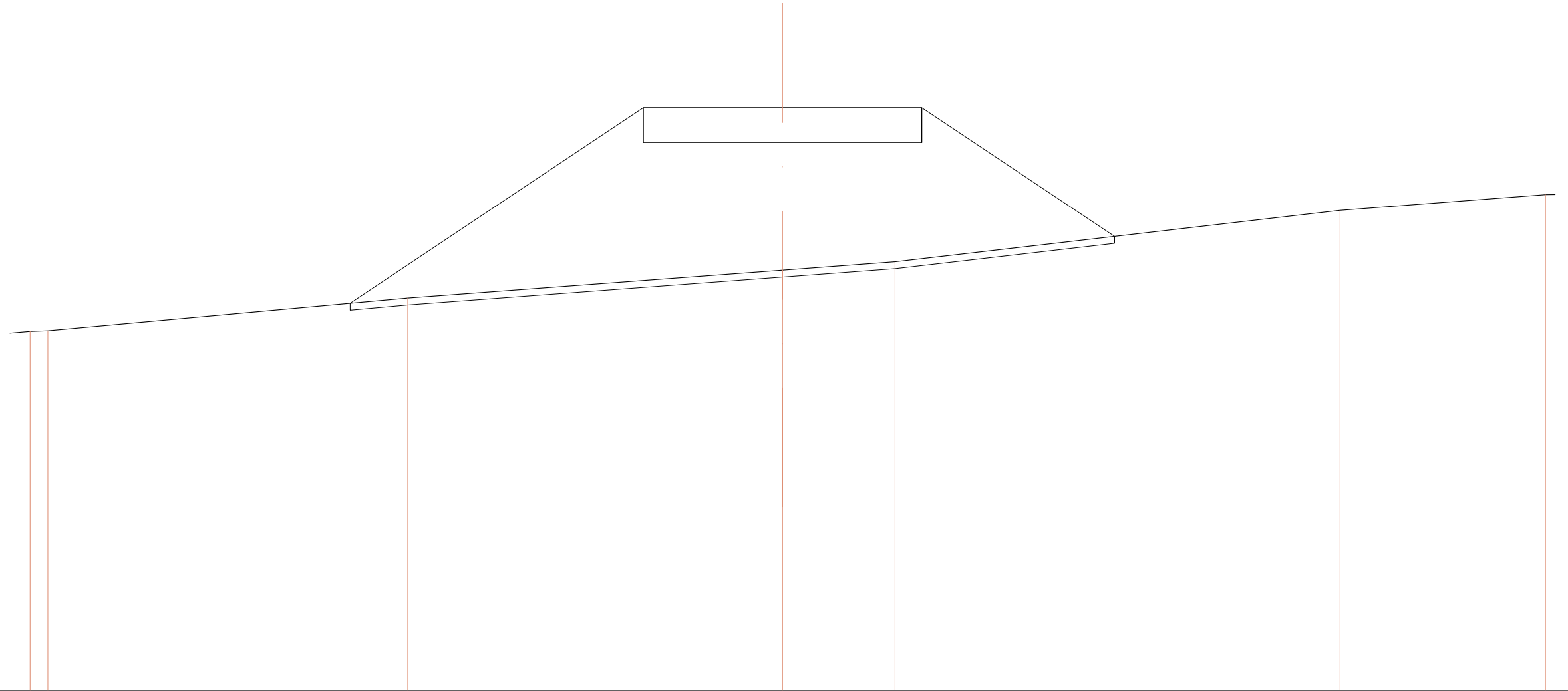
SCALA 1: 100

QT. RIF. 47,450

QUOTE TERRENO		52,347			52,261	52,256		52,274		52,167		52,077		52,843	52,000
DIST. PARZIALI TERRENO	4,296		7,532		0,418	1,844		2,637		2,272		3,350		0,212	1,001
QUOTE PROGETTO		52,338		54,991	55,491		54,991		54,991	55,491		52,080			
DIST. PARZIALI PROGETTO			4,728		2,000		2,000		5,115						

RILEVATI	
RILEVATO	15,543 mq
SOVRASTRUTTURA STRADALE	
CASSONETTO	4,000 m
MANUFATTI	
PIANO POSA RILEVATO	11,013 m

SEZIONE N. : 5
 QT. PROGETTO : 58,213
 DIST. PROG. : 100,000
 DIST. PREC. : 25,000
 DIST. SUCC. : 25,000



SCALA 1: 100

QT. RIF. 49,843

QUOTE TERRENO	55,000 55,009	55,479	55,880	56,000	56,738	56,963
DIST. PARZIALI TERRENO	0,255 5,171	5,384	1,616	6,394	2,952	
QUOTE PROGETTO		55,404	57,713 58,213	57,713	57,713 58,213	56,364
DIST. PARZIALI PROGETTO		4,212	2,000	2,000	2,771	

SCAVI E BONIFICHE	
STERRO	0,002 mq
RILEVATI	
RILEVATO	1,758 mq
SOVRASTRUTTURA STRADALE	
CASSONETTO	4,000 m
MANUFATTI	
PIANO POSA RILEVATO	6,426 m

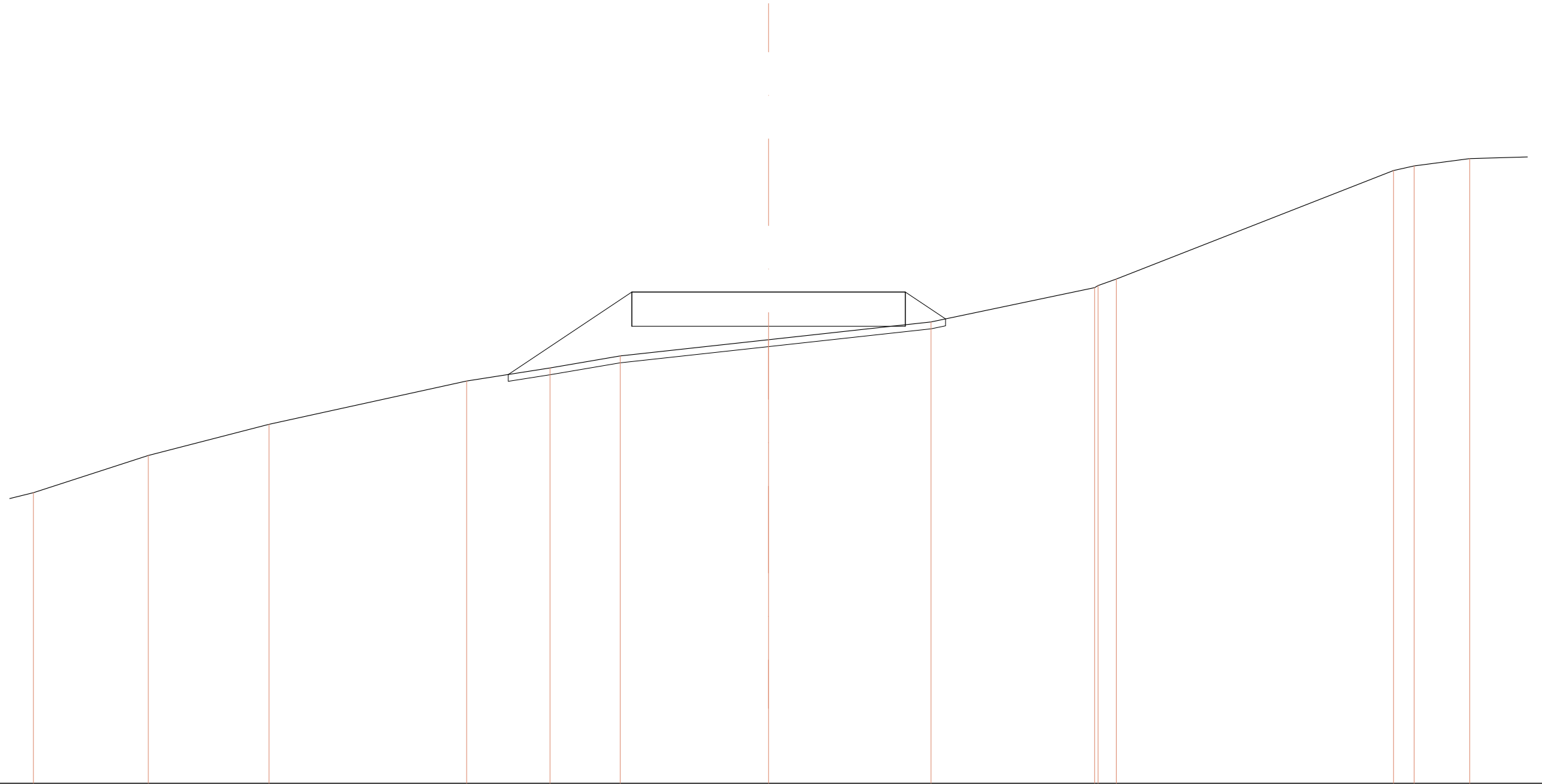
SEZIONE N. : 6

QT. PROGETTO : 60,934

DIST. PRG. : 125,000

DIST. PREC. : 25,000

DIST. SUCC. : 25,000



SCALA 1: 100

QT. RIF. 53,750

QUOTE TERRENO	58,000	58,544	59,000	59,633	59,825	60,000	60,237	60,497	61,000	61,029	61,125	62,711	62,779	62,886
DIST. PARZIALI TERRENO	1,681	1,766	2,891	1,220	1,026	2,170	2,377	2,393	0,267	4,054	0,302	0,813		
QUOTE PROGETTO				59,729		60,434	60,934	60,434	60,434	60,934	60,542			
DIST. PARZIALI PROGETTO					1,807	2,000	2,000	0,589						

SCAVI E BONIFICHE	
STERRO	7,626 mq
RILEVATI	
RILEVATO	0,003 mq
SOVRASTRUTTURA STRADALE	
CASSONETTO	4,000 m
MANUFATTI	
CANALETTA	0,262 mq
PIANO POSA TRINCEA	7,839 m

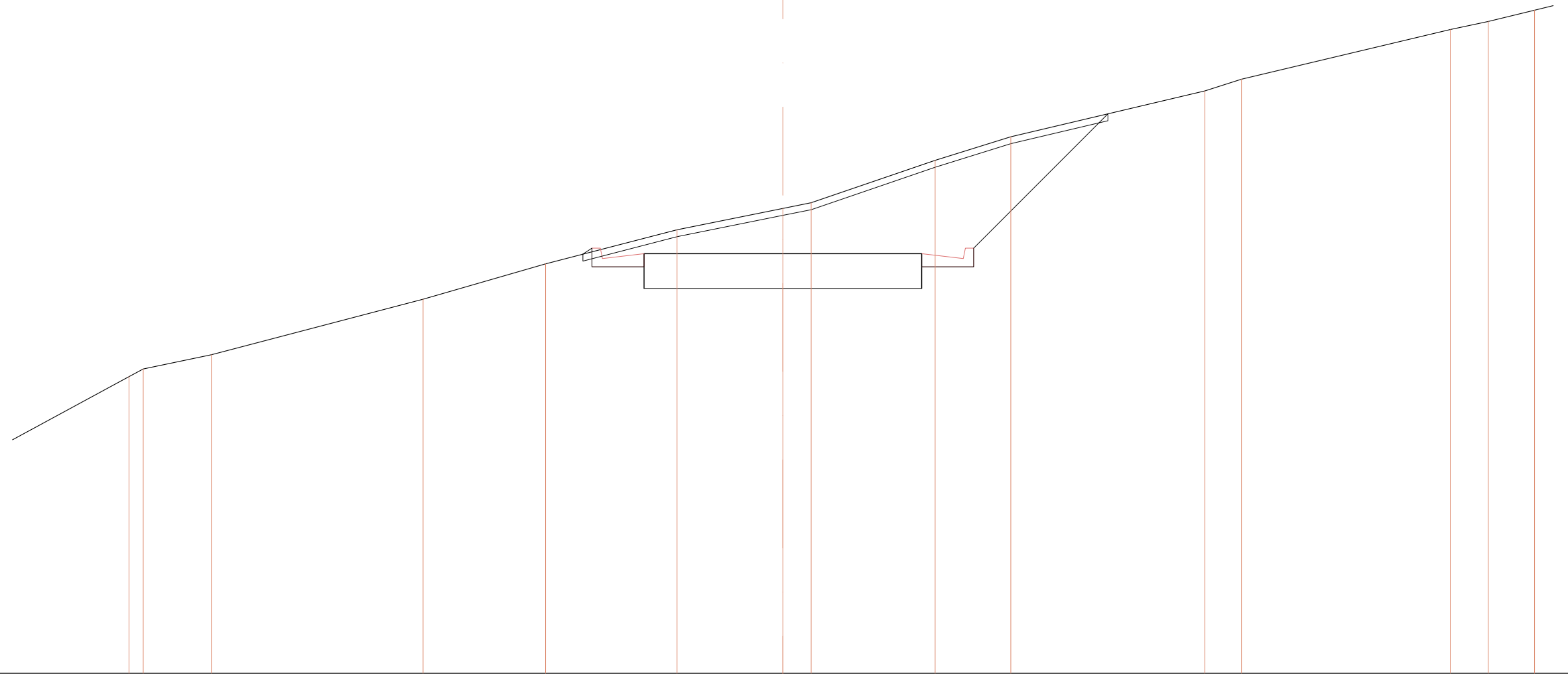
SEZIONE N. : 7

QT. PROGETTO : 63,656

DIST. PROG. : 150,000

DIST. PREC. : 25,000

DIST. SUCC. : 25,000



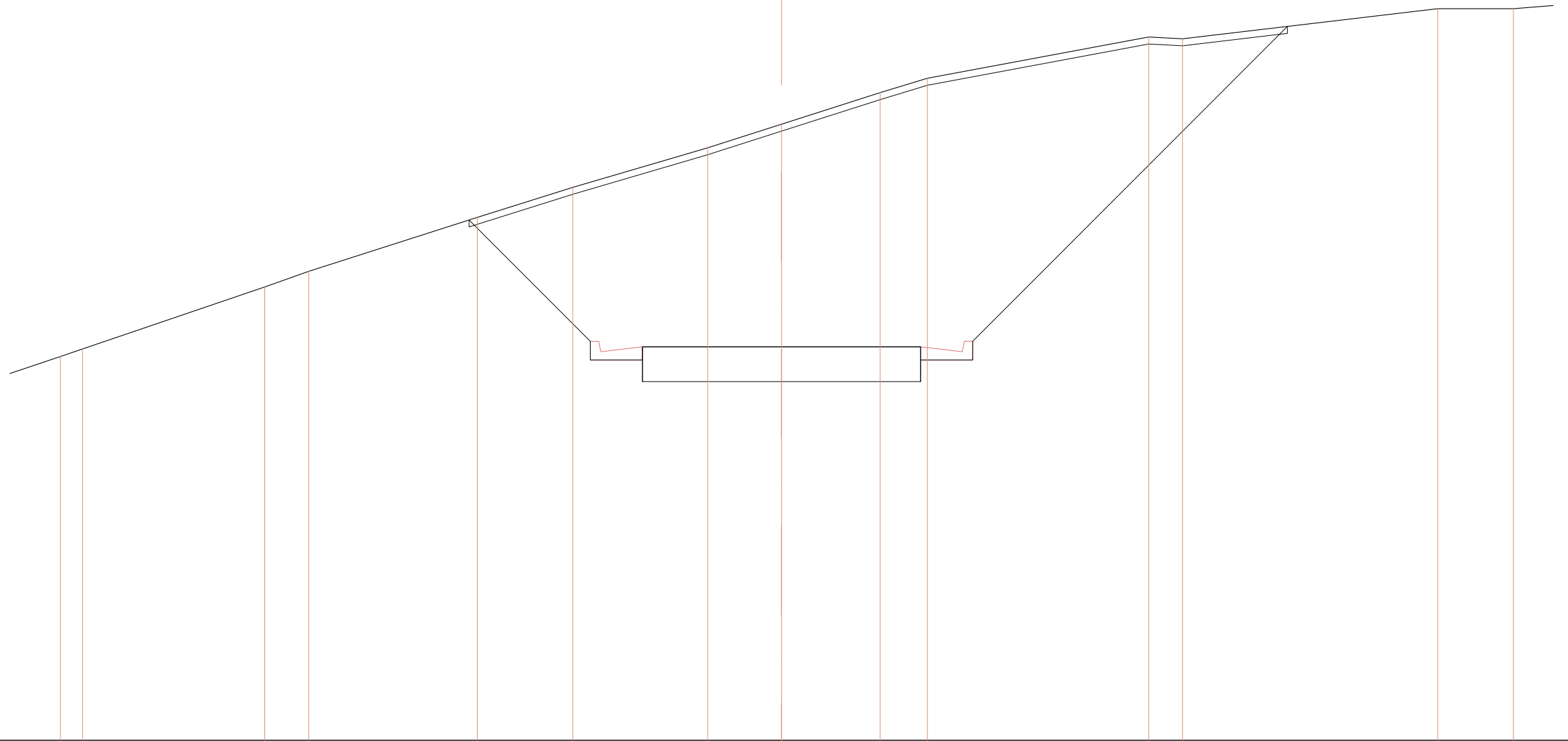
SCALA 1: 100

QT. RIF. 57,612

QUOTE TERRENO	60,974	61,885	61,995	62,199	63,000	63,510	64,000	64,307	64,390	65,000	65,340	66,000	66,168	66,884	67,000	67,162	
DIST. PARZIALI TERRENO	1,680	0,205	0,982	3,051	1,765	1,894	1,524	0,408	1,786	1,091	2,796	0,527	3,009	0,548	0,667		
QUOTE PROGETTO						63,649	63,736	63,466	63,466	63,156	63,466	63,466	63,466	63,466	63,466	63,656	65,670
DIST. PARZIALI PROGETTO						0,130	0,150	0,600	2,000	2,000	0,600	0,150	1,934				

SCAVI E BONIFICHE	
STERRO	30,931 mq
SOVRASTRUTTURA STRADALE	
CASSONETTO	4,000 m
MANUFATTI	
CANALETTA	0,262 mq
PIANO POSA TRINCEA	12,143 m

SEZIONE N. : 8
 QT. PROGETTO : 66,139
 DIST. PROG. : 175,000
 DIST. PREC. : 25,000
 DIST. SUCC. : 25,000



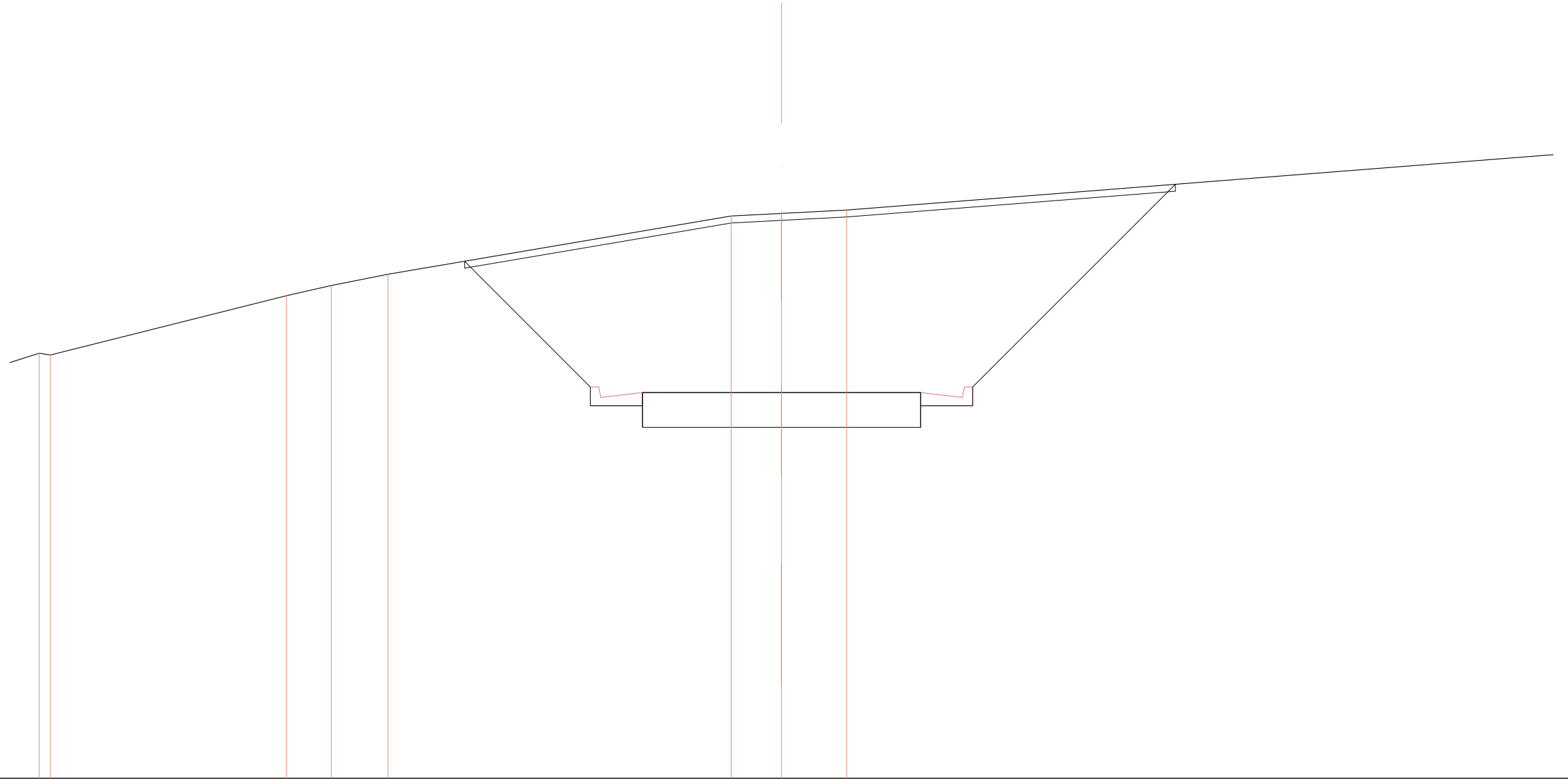
SCALA 1: 100

QT. RIF. 60,482

QUOTE TERRENO	66,000	66,109	67,000	67,224	68,000	68,432	69,000	69,339	69,793	70,000	70,593	70,567	71,000	71,000
DIST. PARZIALI TERRENO	0,317	2,621	0,633	2,424	1,374	1,941	1,062	1,419	0,679	3,184	0,486	3,671	1,089	
QUOTE PROGETTO					67,962	65,219 65,549 65,949	65,639 65,949 66,139	65,639	65,639 66,139 65,949	65,949 65,949 66,219		70,745		
DIST. PARZIALI PROGETTO					1,743	0,150	0,600	2,000	2,000	0,600	0,150	4,526		

SCAVI E BONIFICHE	
STERRO	22,098 mq
SOVRASTRUTTURA STRADALE	
CASSONETTO	4,000 m
MANUFATTI	
CANALETTA	0,262 mq
PIANO POSA TRINCEA	10,296 m

SEZIONE N. : 9
 QT. PROGETTO : 67,460
 DIST. PRG. : 200,000
 DIST. PREC. : 25,000
 DIST. SUCC. : 25,000



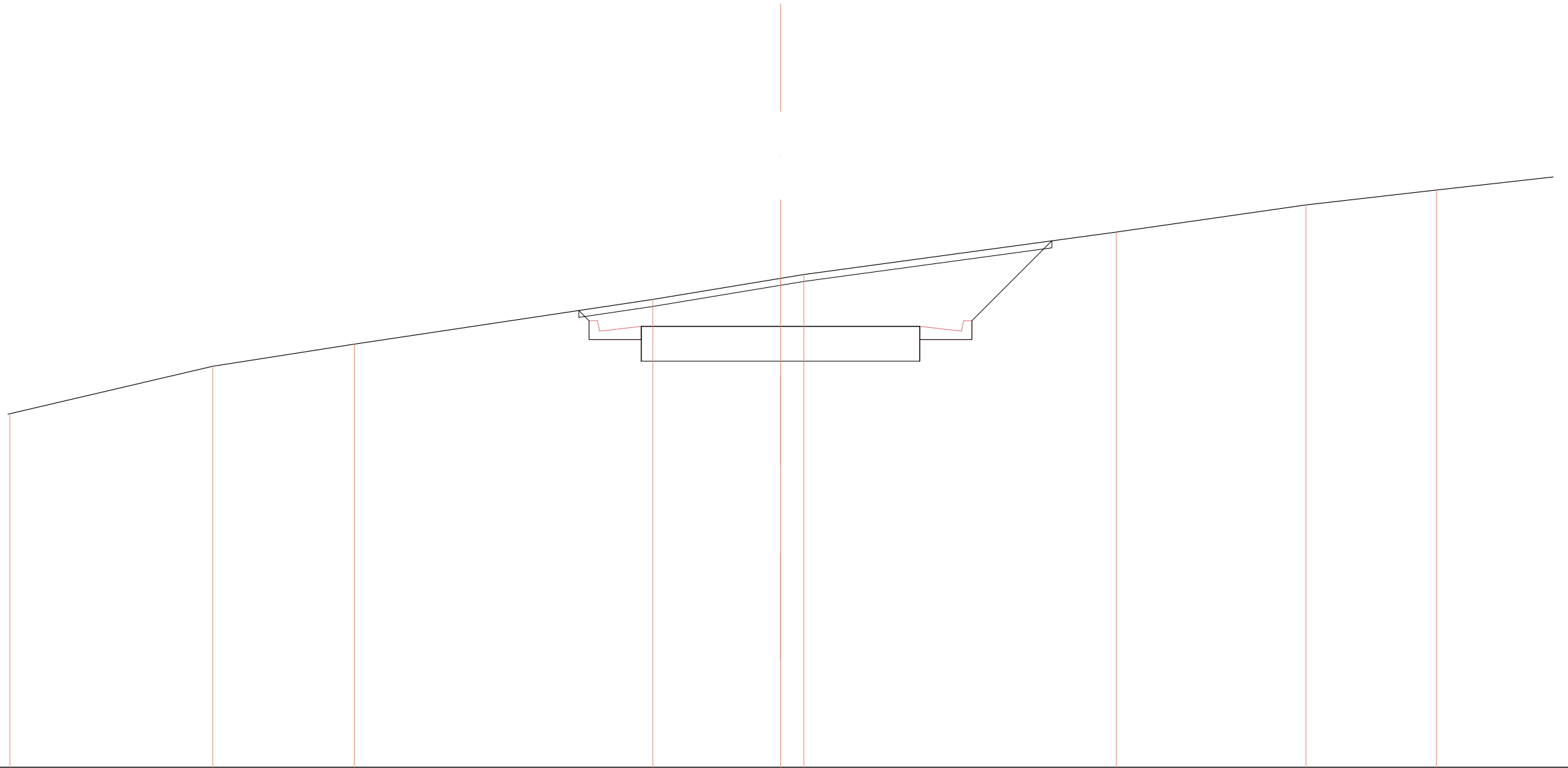
SCALA 1: 100

QT. RIF. 61,910

QUOTE TERRENO	68,026 68,000	68,853	69,000	69,162	70,000	70,038	70,086		
DIST. PARZIALI TERRENO	0,161	3,397	0,645	0,816	4,935	0,725	0,938	11,670	
QUOTE PROGETTO				69,349	67,540 67,270 67,270	66,960	66,960 67,460 67,270	67,270 67,570 67,540	70,456
DIST. PARZIALI PROGETTO				1,809	0,150 0,600	2,000	2,000	0,600 0,150	2,916

SCAVI E BONIFICHE	
STERRO	6,582 mq
SOVRASTRUTTURA STRADALE	
CASSONETTO	4,000 m
MANUFATTI	
CANALETTA	0,262 mq
PIANO POSA TRINCEA	6,869 m

SEZIONE N. : 10
 QT. PROGETTO : 68,255
 DIST. PROG. : 225,000
 DIST. PREC. : 25,000
 DIST. SUCC. : 25,000



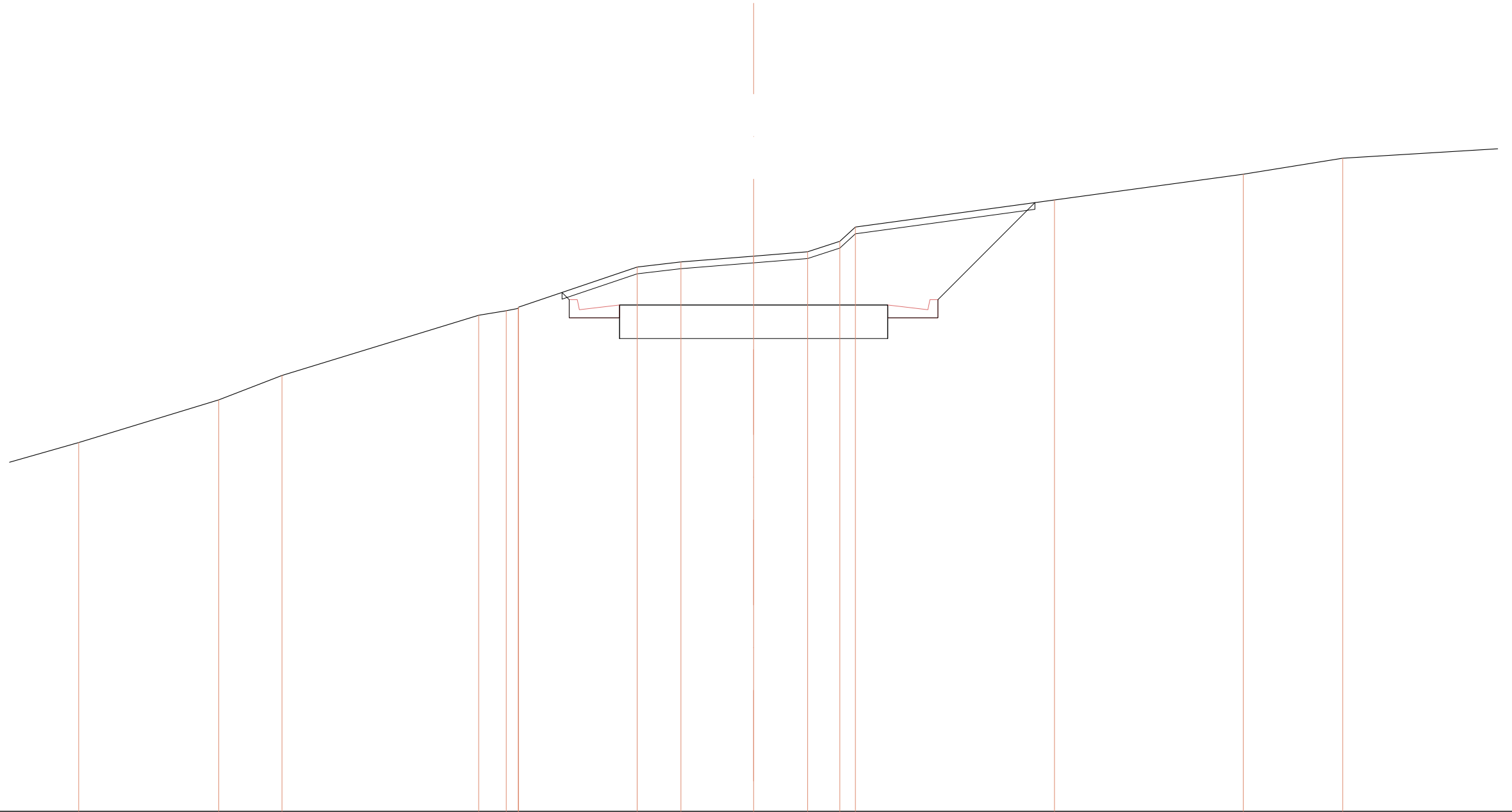
SCALA 1: 100

QT. RIF. 61,919

QUOTE TERRENO	67,000	67,682	68,000	68,641	68,945	69,000	69,610	70,000	70,213		
DIST. PARZIALI TERRENO	2,914	2,034	4,288	1,835	0,395	4,490	2,724	1,875			
QUOTE PROGETTO				67,755	67,755	68,065	68,065	68,335	69,484		
DIST. PARZIALI PROGETTO				0,147	0,150	0,600	2,000	2,000	0,600	0,150	1,148

SCAVI E BONIFICHE	
STERRO	7,550 mq
SOVRASTRUTTURA STRADALE	
CASSONETTO	4,000 m
MANUFATTI	
CANALETTA	0,262 mq
PIANO POSA TRINCEA	7,259 m

SEZIONE N. : 11
 QT. PROGETTO : 69,050
 DIST. PROG. : 250,000
 DIST. PREC. : 25,000
 DIST. SUCC. : 25,000



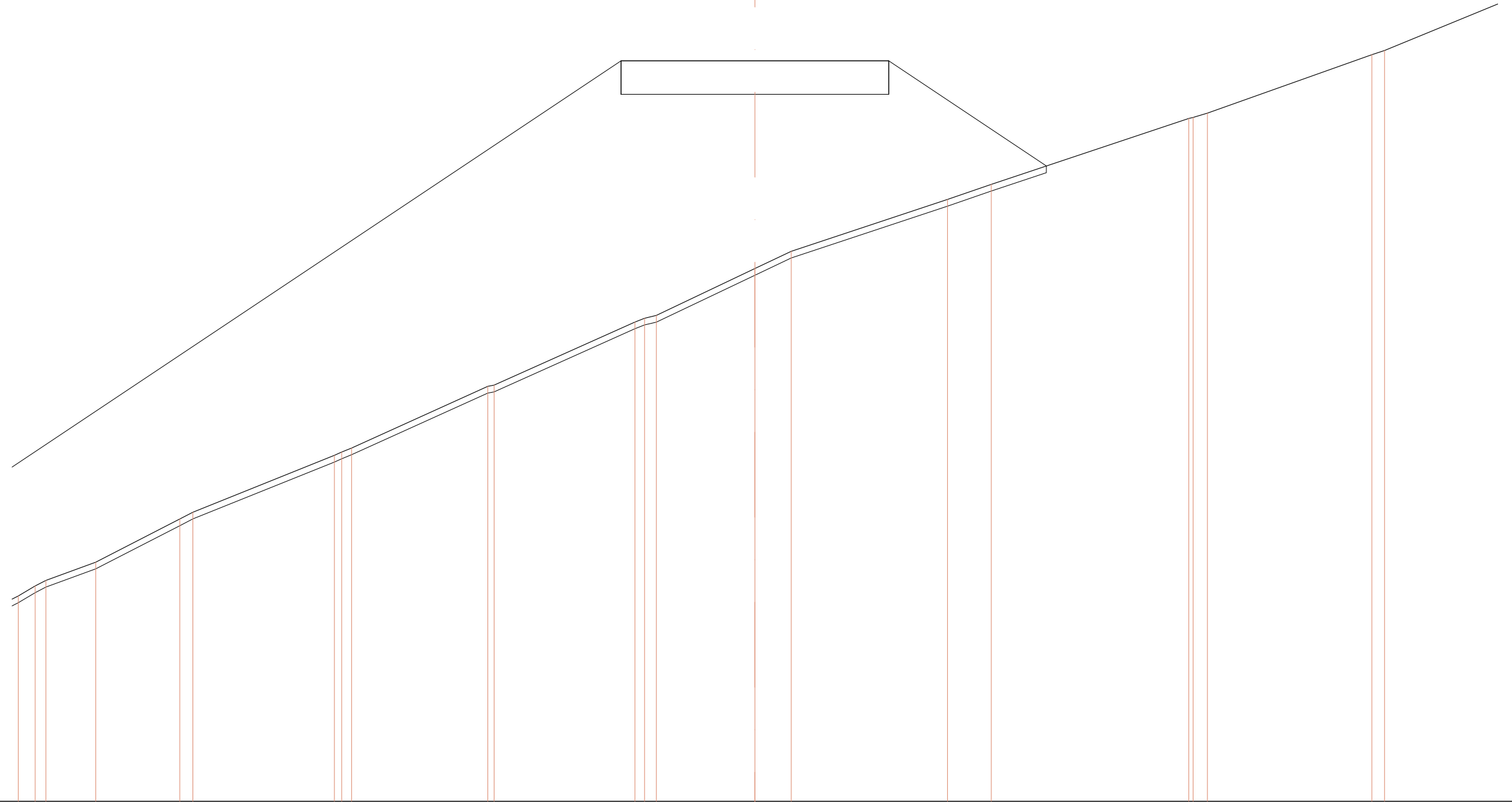
SCALA 1: 100

QT. RIF. 61,502

QUOTE TERRENO	67,000	67,636	68,000	68,898	68,965	69,000	69,018	69,616	69,693	69,779	69,844	70,000	70,212	70,617	71,000	71,239
DIST. PARZIALI TERRENO	2,089	0,944	2,935	0,410	0,180	1,770	0,652	1,085	0,806	0,481	0,232	2,969	2,818	1,484	4,495	
QUOTE PROGETTO				69,238	69,130	68,860	68,860	68,550	68,860	69,050	68,550	68,860	68,860	68,860	69,130	70,577
DIST. PARZIALI PROGETTO				0,107	0,150	0,600	2,000	2,000	0,600	0,150	1,447					

RILEVATI	
RILEVATO	51,183 mq
SOVRASTRUTTURA STRADALE	
CASSONETTO	4,000 m
MANUFATTI	
PIANO POSA RILEVATO	26,442 m

SEZIONE N. : 12
 QT. PROGETTO : 69,846
 DIST. PRG. : 275,000
 DIST. PREC. : 25,000
 DIST. SUCC. : 25,000



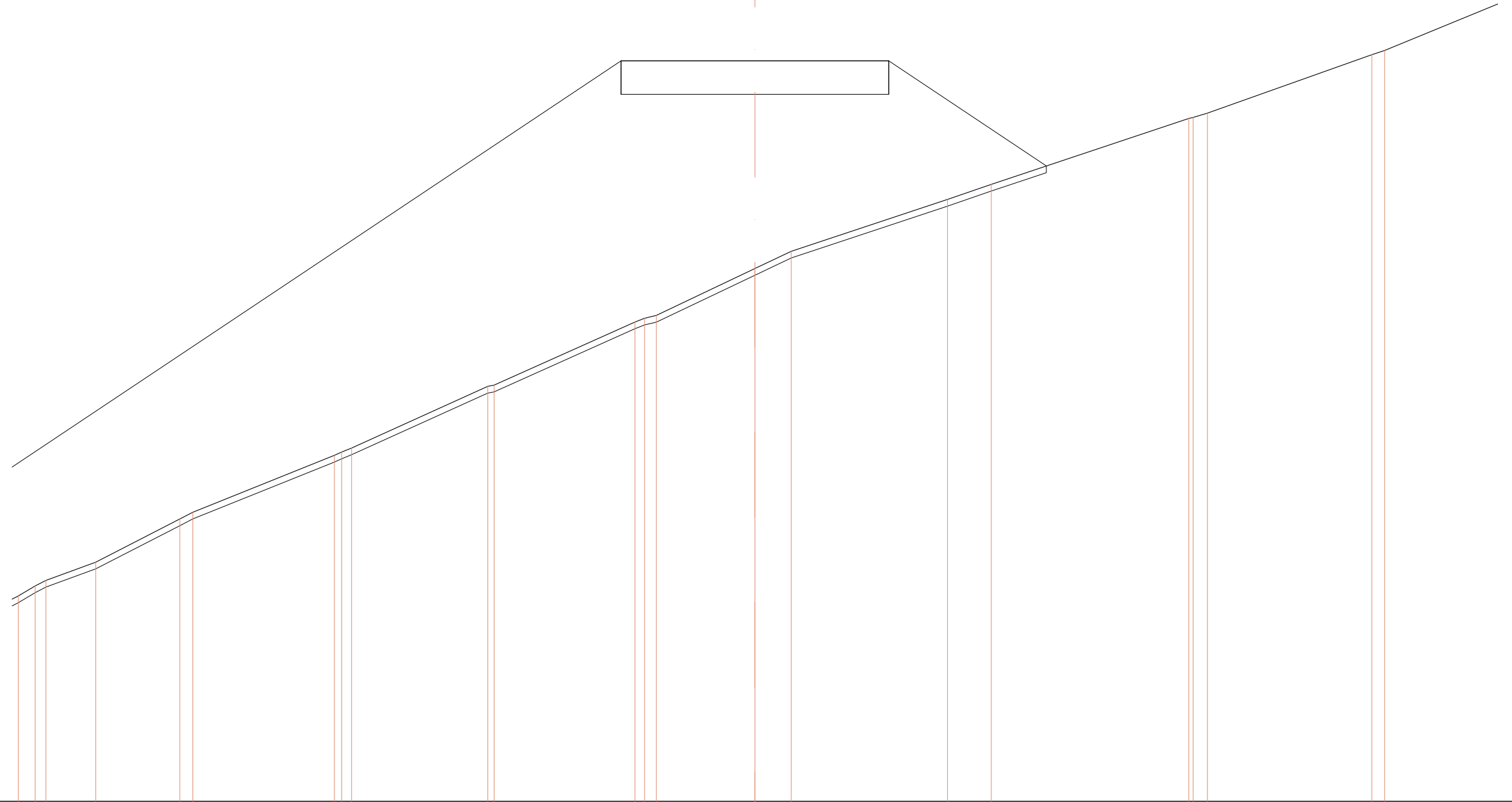
SCALA 1:100

QT. RIF. 58,783

QUOTE TERRENO	61,850	62,000	62,083	62,356	63,000	63,102	63,951	64,000	64,061	64,982	65,000	65,943	66,000	66,041	66,742	67,000	67,774	68,000	68,985	69,000	69,063	69,936	70,000	
DIST. PARZIALI TERRENO	0,252	0,161	0,745	1,256	0,194	2,116	0,108	0,119	2,035	0,095	2,103	0,145	0,175	1,473	0,542	2,336	0,654	2,952	0,214	2,457	0,190	2,404		
QUOTE PROGETTO												69,346	69,846		69,346									68,274
DIST. PARZIALI PROGETTO												2,000	2,000			2,356								

RILEVATI	
RILEVATO	51,183 mq
SOVRASTRUTTURA STRADALE	
CASSONETTO	4,000 m
MANUFATTI	
PIANO POSA RILEVATO	26,442 m

SEZIONE N. : 12
 QT. PROGETTO : 69,846
 DIST. PRG. : 275,000
 DIST. PREC. : 25,000
 DIST. SUCC. : 25,000



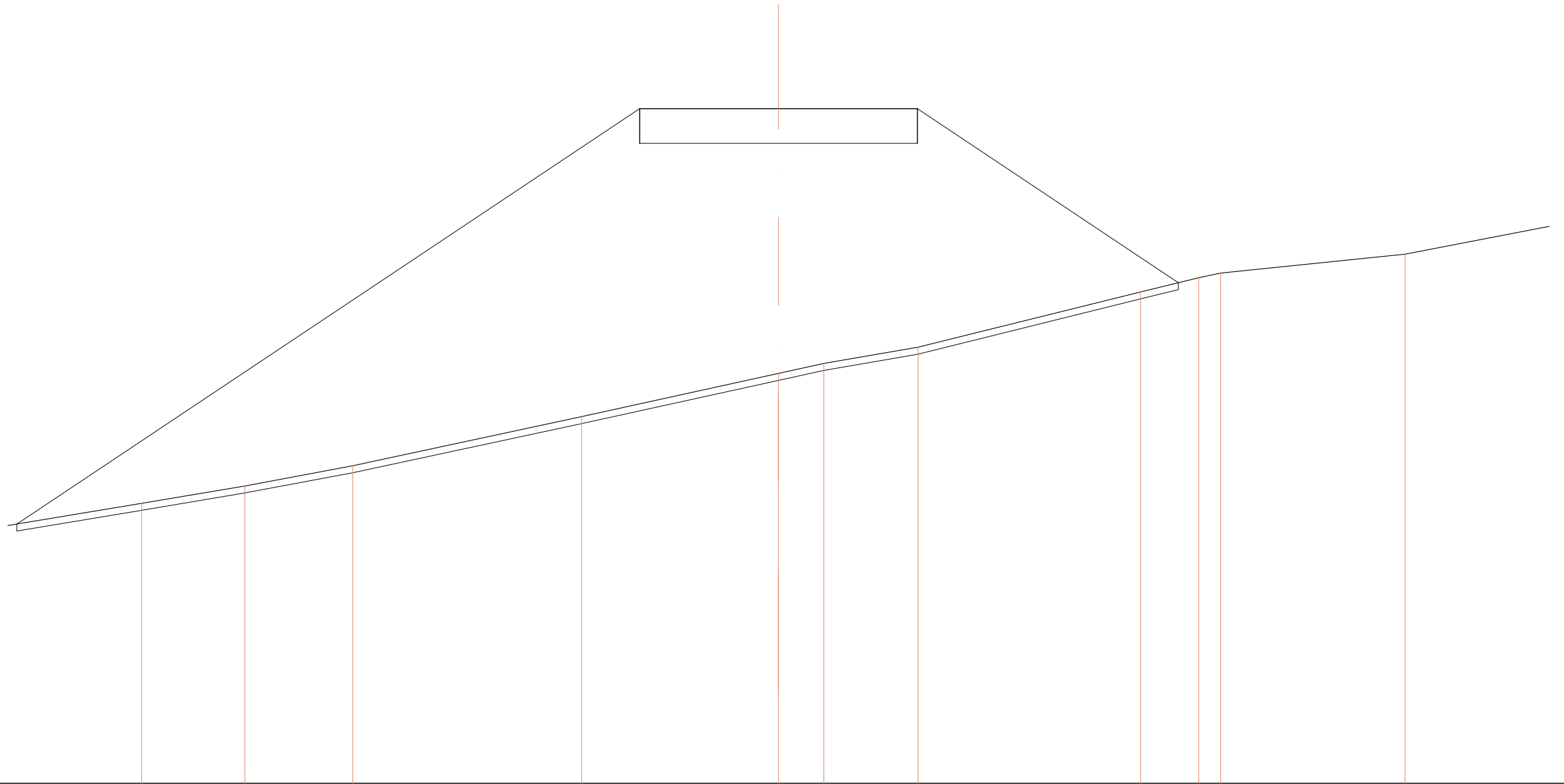
SCALA 1:100

QT. RIF. 58,783

QUOTE TERRENO	61,850	62,000	62,083	62,356	63,000	63,102	63,951	64,000	64,061	64,982	65,000	65,943	66,000	66,041	66,742	67,000	67,774	68,000	68,985	69,000	69,063	69,936	70,000	
DIST. PARZIALI TERRENO	0,252	0,161	0,745	1,256	0,194	2,116	0,108	0,119	2,035	0,095	2,103	0,145	0,175	1,473	0,542	2,336	0,654	2,952	0,214	2,457	0,190	2,404		
QUOTE PROGETTO												69,346	69,846		69,346									68,274
DIST. PARZIALI PROGETTO												2,000	2,000			2,356								

RILEVATI	
RILEVATO	39,319 mq
SOVRASTRUTTURA STRADALE	
CASSONETTO	4,000 m
MANUFATTI	
PIANO POSA RILEVATO	17,012 m

SEZIONE N. : 14
 QT. PROGETTO : 71,436
 DIST. PROG. : 325,000
 DIST. PREC. : 25,000
 DIST. SUCC. : 25,000



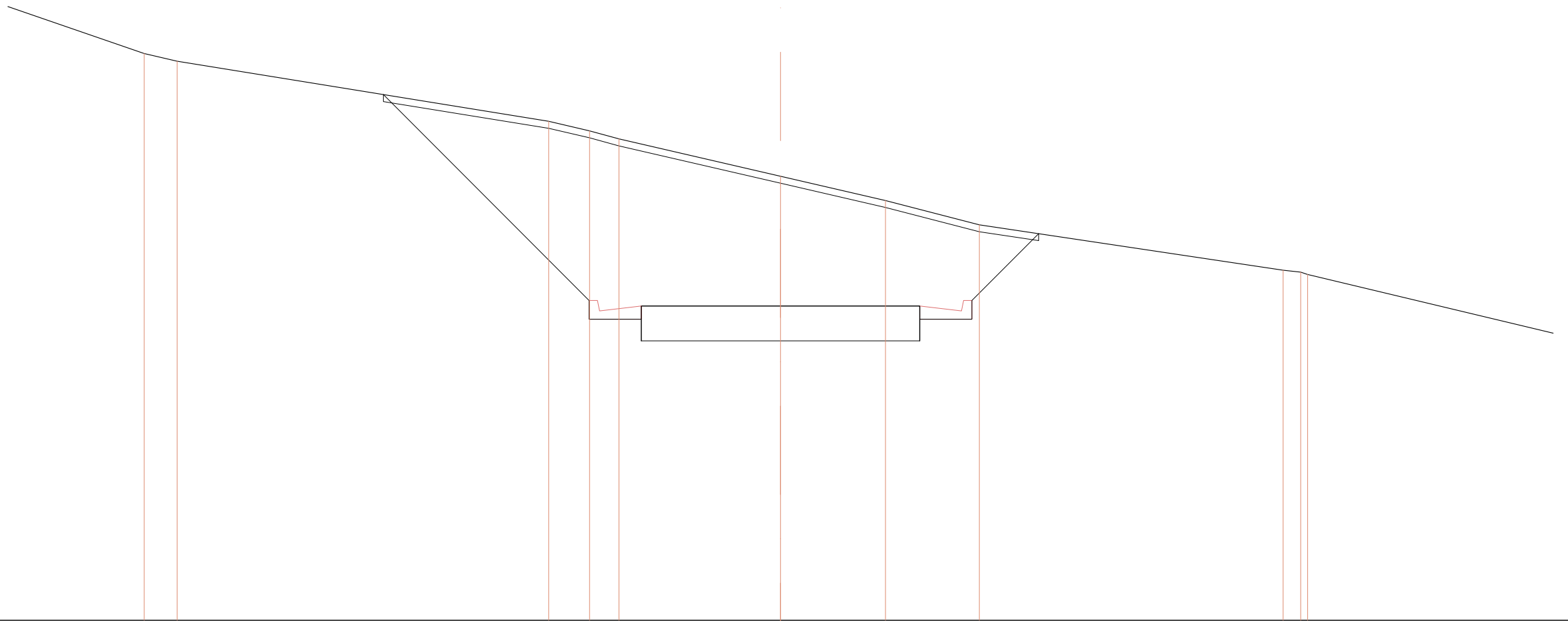
SCALA 1: 100

QT. RIF. 61,718

QUOTE TERRENO	65,750	66,000	66,292	67,000	67,622	67,766	68,000	68,796	69,000	69,068	69,340
DIST. PARZIALI TERRENO	1,487	1,555	3,296	2,836	0,653	1,356	3,206	0,838	0,314	2,657	2,134
QUOTE PROGETTO	65,452			70,936	71,436	70,936	70,936	68,928			
DIST. PARZIALI PROGETTO		8,972		2,000	2,000	3,759					

SCAVI E BONIFICHE	
STERRO	16,687 mq
SOVRASTRUTTURA STRADALE	
CASSONETTO	4,000 m
MANUFATTI	
CANALETTA	0,262 mq
PIANO POSA TRINCEA	9,630 m

SEZIONE N. : 15
 QT. PROGETTO : 72,486
 DIST. PROG. : 350,000
 DIST. PREC. : 25,000
 DIST. SUCC. : 25,000



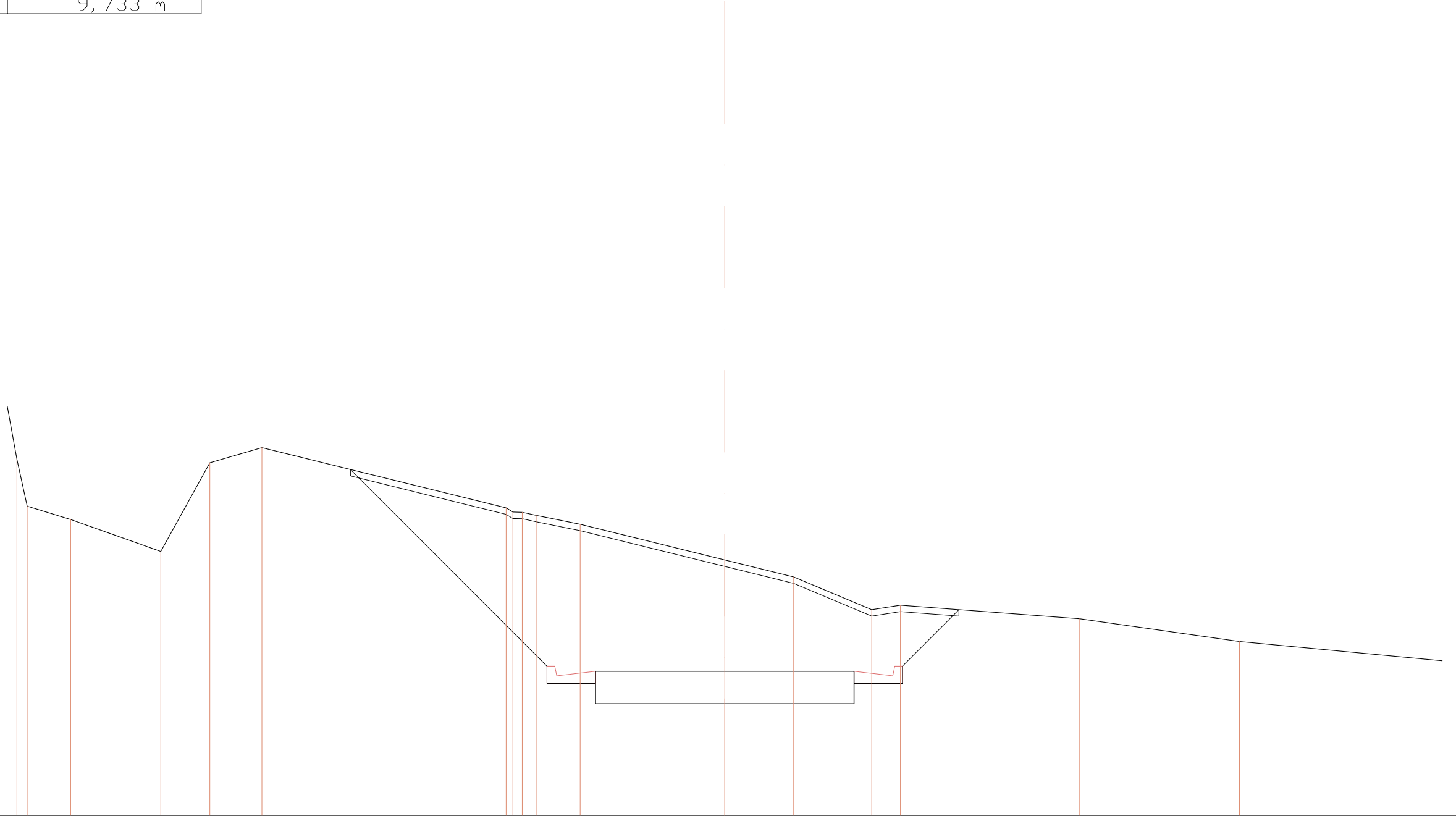
SCALA 1: 100

QT. RIF. 67,974

QUOTE TERRENO		76,109	76,000		75,137	75,000	74,884		74,348	74,000	73,651		73,000	72,972	72,938		
DIST. PARZIALI TERRENO	2,585	0,473		5,338	0,588	0,421		2,321	1,509	1,349		4,363	0,262	0,100		3,928	
QUOTE PROGETTO				75,521	72,566	72,256	72,256	71,986	71,986		71,986	72,486	72,256	72,256	72,526	72,566	73,524
DIST. PARZIALI PROGETTO				2,955	0,150	0,600		2,000	2,000		0,600	0,150	0,958				

SCAVI E BONIFICHE	
STERRO	15,460 mq
SOVRASTRUTTURA STRADALE	
CASSONETTO	4,000 m
MANUFATTI	
CANALETTA	0,262 mq
PIANO POSA TRINCEA	9,733 m

SEZIONE N. : 16
 QT. PROGETTO : 74,541
 DIST. PROG. : 375,000
 DIST. PREC. : 25,000
 DIST. SUCC. : 25,000




SCALA 1: 100

QT. RIF. 72,312

QUOTE TERRENO	77,821 77,094	76,887	76,394	77,765	78,000	77,068 77,003 77,000 76,953	76,815	76,263	76,000	75,493 75,562	75,352	75,000		
DIST. PARZIALI TERRENO	0,215 0,199	0,672	1,395	0,758	0,807	3,779	0,104 0,145 0,216	0,679	2,238	1,066	1,207	0,444	2,774	2,473
QUOTE PROGETTO					77,662	74,621 74,541 74,351	74,041	74,041	74,041 74,351	74,351 74,351 74,621	75,494			
DIST. PARZIALI PROGETTO					3,041	0,150	0,600	2,000	2,000	0,600	0,150	0,873		

SCAVI E BONIFICHE	
STERRO	9,221 mq
SOVRASTRUTTURA STRADALE	
CASSONETTO	4,000 m
MANUFATTI	
CANALETTA	0,262 mq
PIANO POSA TRINCEA	8,237 m

SEZIONE N. : 17
 QT. PROGETTO : 76,741
 DIST. PROG. : 400,000
 DIST. PREC. : 25,000
 DIST. SUCC. : 25,000



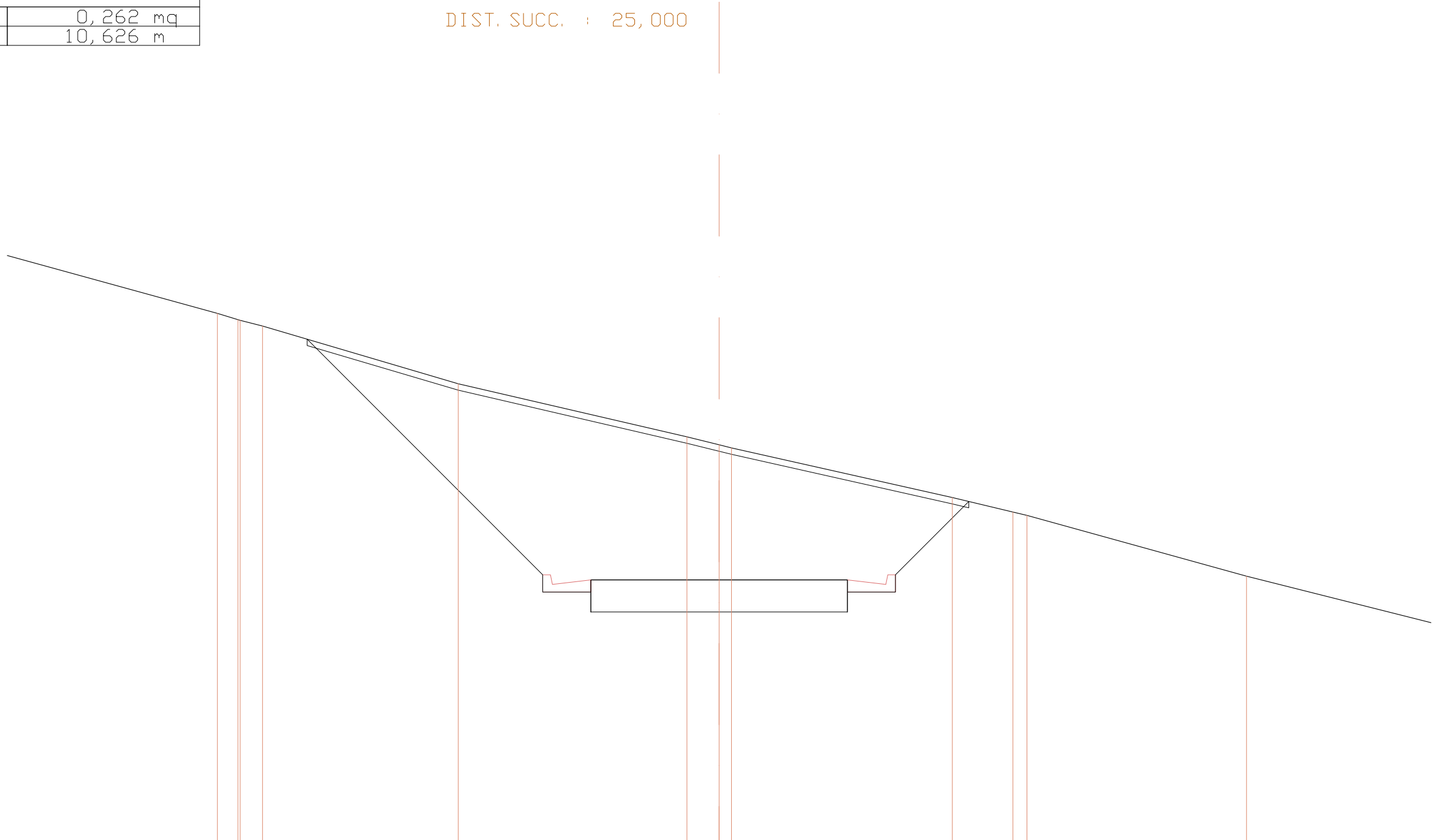
SCALA 1: 100

QT. RIF. 72,693

QUOTE TERRENO	80,875	80,208	80,036 80,000 79,920	79,000	78,800	78,427	78,000	77,715	77,376	77,000	76,801	76,000	
DIST. PARZIALI TERRENO	2,450	0,541	0,138 0,240	2,698	0,645	0,776	1,977	1,568	1,863	2,142	1,513	4,496	2,156
QUOTE PROGETTO				78,983			76,821 76,551 76,551	76,241		76,241 76,741 76,551		76,551 76,551 76,821 77,161	
DIST. PARZIALI PROGETTO					2,162		0,150 0,600	2,000	2,000	0,600		0,150 0,340	

SCAVI E BONIFICHE	
STERRO	19,526 mq
SOVRASTRUTTURA STRADALE	
CASSONETTO	4,000 m
MANUFATTI	
CANALETTA	0,262 mq
PIANO POSA TRINCEA	10,626 m

SEZIONE N. : 18
 QT. PROGETTO : 78,941
 DIST. PROG. : 425,000
 DIST. PREC. : 25,000
 DIST. SUCC. : 25,000



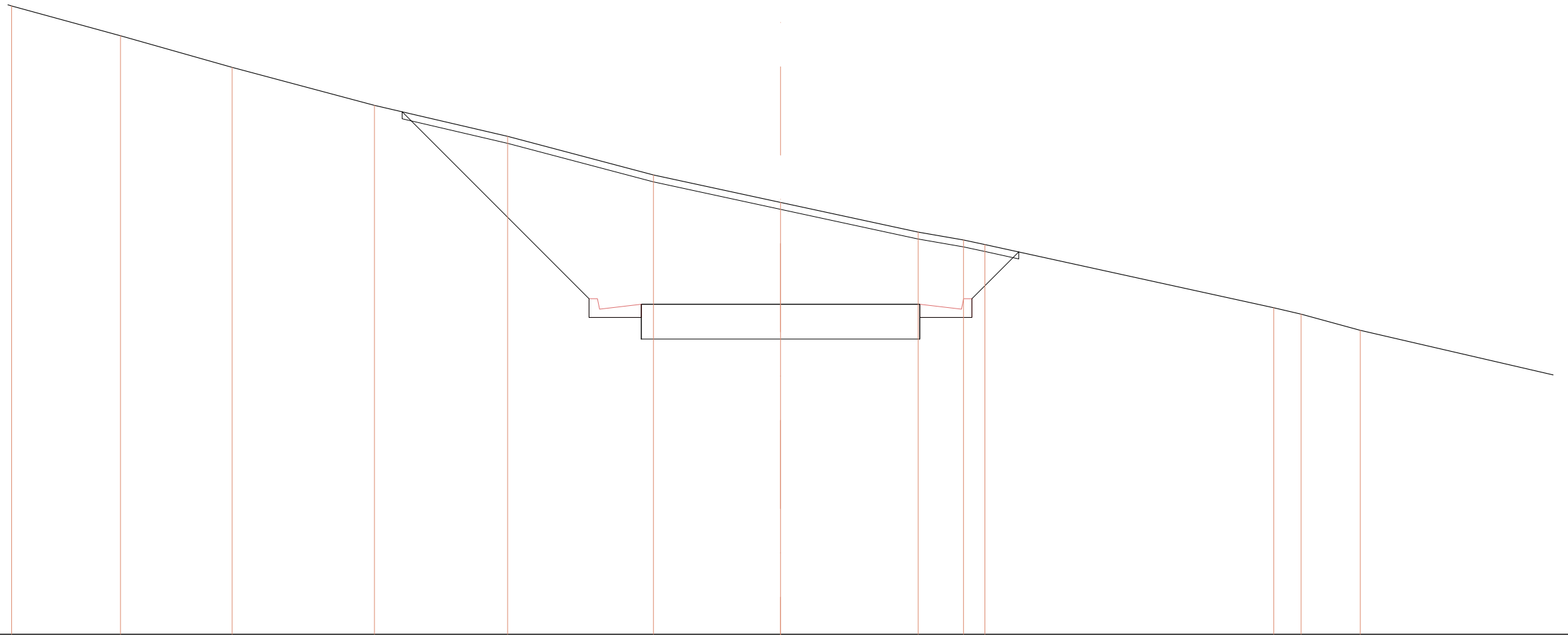
SCALA 1: 100

QT. RIF. 74,876

QUOTE TERRENO	84,000	83,098	83,000	82,988	82,901	82,000	81,172	81,048	81,000	80,226	80,000	79,948	79,000
DIST. PARZIALI TERRENO	3,279	0,380	0,349	3,053	3,565	0,502	0,192	3,445	0,945	0,217	3,424	3,856	
QUOTE PROGETTO		82,695	79,921	78,751	78,441	78,441	78,441	78,441	78,751	78,751	77,021	80,165	
DIST. PARZIALI PROGETTO		3,674	0,150	0,600	2,000	2,000	0,600	0,150	1,143				

SCAVI E BONIFICHE	
STERRO	13,389 mq
SOVRASTRUTTURA STRADALE	
CASSONETTO	4,000 m
MANUFATTI	
CANALETTA	0,262 mq
PIANO POSA TRINCEA	9,087 m

SEZIONE N. : 19
 QT. PROGETTO : 81,142
 DIST. PROG. : 450,000
 DIST. PREC. : 25,000
 DIST. SUCC. : 25,000



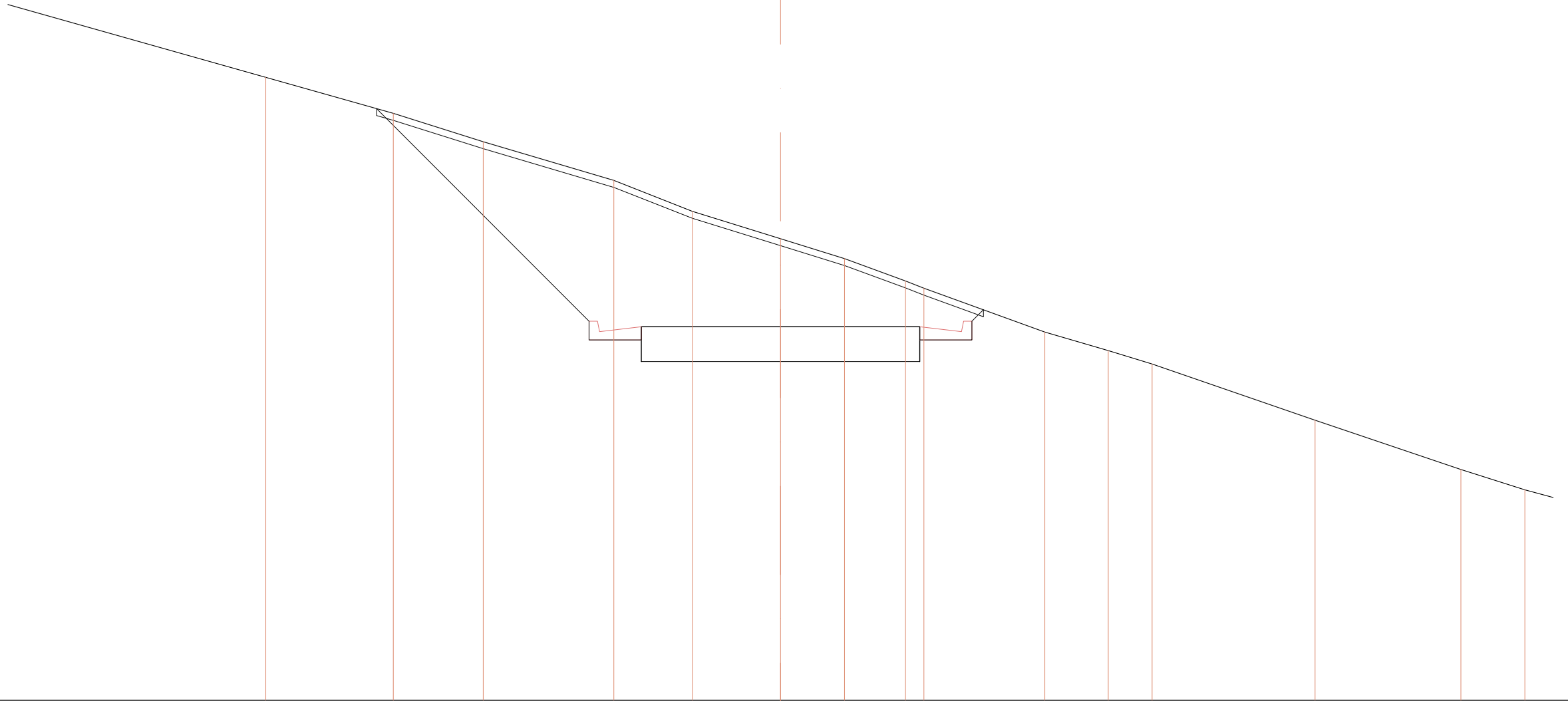
SCALA 1: 100

QT. RIF. 76,399

QUOTE TERRENO	85,428	85,000	84,546	84,000	83,554	83,000	82,606	82,179	82,065	82,000	81,092	81,000	80,768
DIST. PARZIALI TERRENO	1,563	1,604	2,046	1,912	2,095	1,826	1,977	0,652	0,308	4,150	0,392	0,851	3,316
QUOTE PROGETTO				83,907		81,222 80,552 80,952	80,642 80,952 81,142	80,642	80,642 80,952	80,952 80,252 81,222	81,894		
DIST. PARZIALI PROGETTO				2,686	0,150	0,600	2,000	2,000	0,600	0,150	0,672		

SCAVI E BONIFICHE	
STERRO	12,486 mq
SOVRASTRUTTURA STRADALE	
CASSONETTO	4,000 m
MANUFATTI	
CANALETTA	0,262 mq
PIANO POSA TRINCEA	9,189 m

SEZIONE N. : 20
 QT. PROGETTO : 83,342
 DIST. PROG. : 475,000
 DIST. PREC. : 25,000
 DIST. SUCC. : 25,000



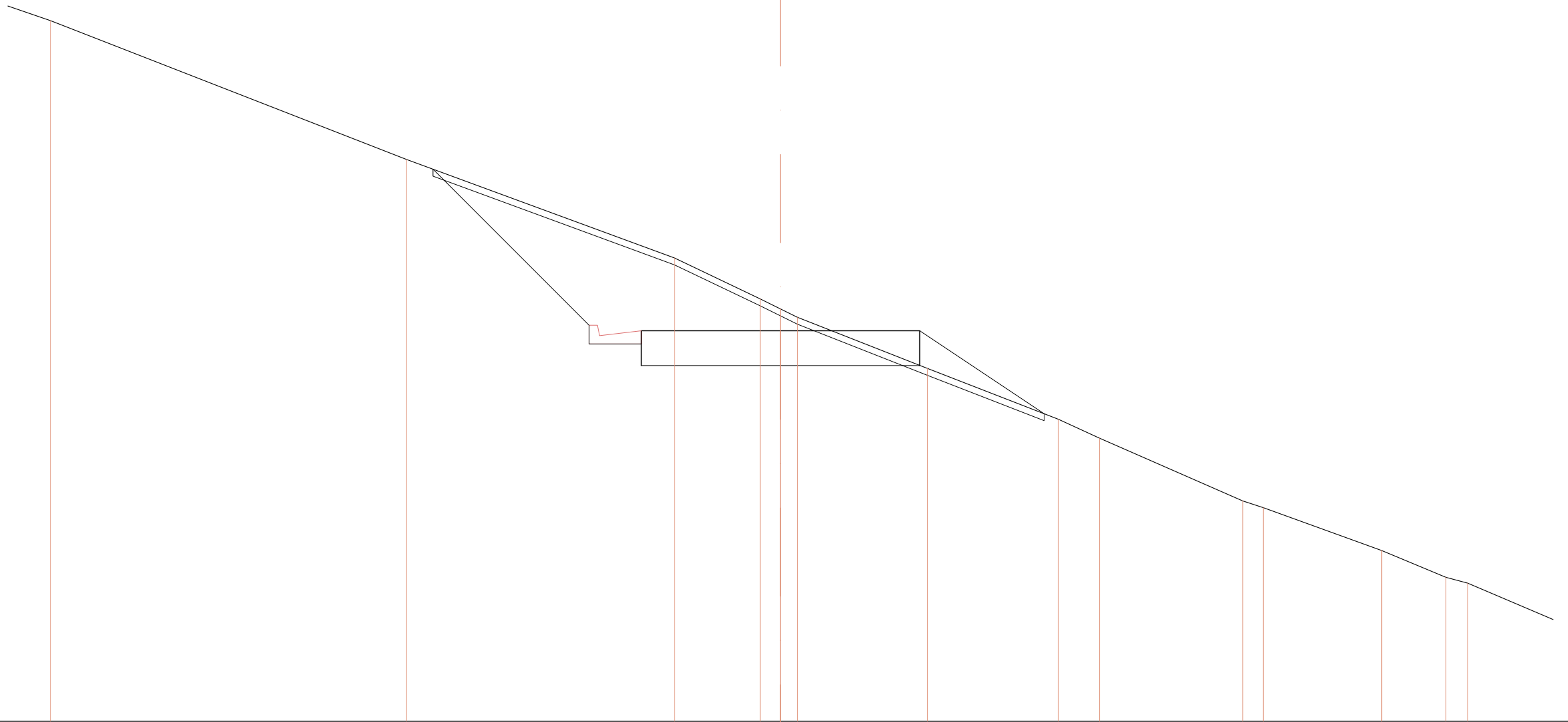
SCALA 1: 100

QT. RIF. 77,976

QUOTE TERRENO	86,925	86,408	86,000	85,444	85,000	84,607	84,321	84,000	83,896	83,266	83,000	82,806	82,000	81,291	81,000
DIST. PARZIALI TERRENO	1,833	1,292	1,877	1,128	1,266	0,920	0,875	0,265	1,738	0,911	0,630	2,341	2,095	0,918	
QUOTE PROGETTO		86,475		83,422 83,452 83,152	82,842 83,152 83,342		82,842		82,842 83,342 83,152		83,152 83,422 83,452 83,152 83,562				
DIST. PARZIALI PROGETTO			3,053	0,150 0,600	2,000		2,000		0,600 0,150 0,164						

SCAVI E BONIFICHE	
STERRO	6,131 mq
RILEVATI	
RILEVATO	0,445 mq
SOVRASTRUTTURA STRADALE	
CASSONETTO	4,000 m
MANUFATTI	
CANALETTA	0,131 mq
PIANO POSA TRINCEA	9,464 m

SEZIONE N. : 21
 QT. PROGETTO : 85,542
 DIST. PROG. : 500,000
 DIST. PREC. : 25,000
 DIST. SUCC. : 25,000



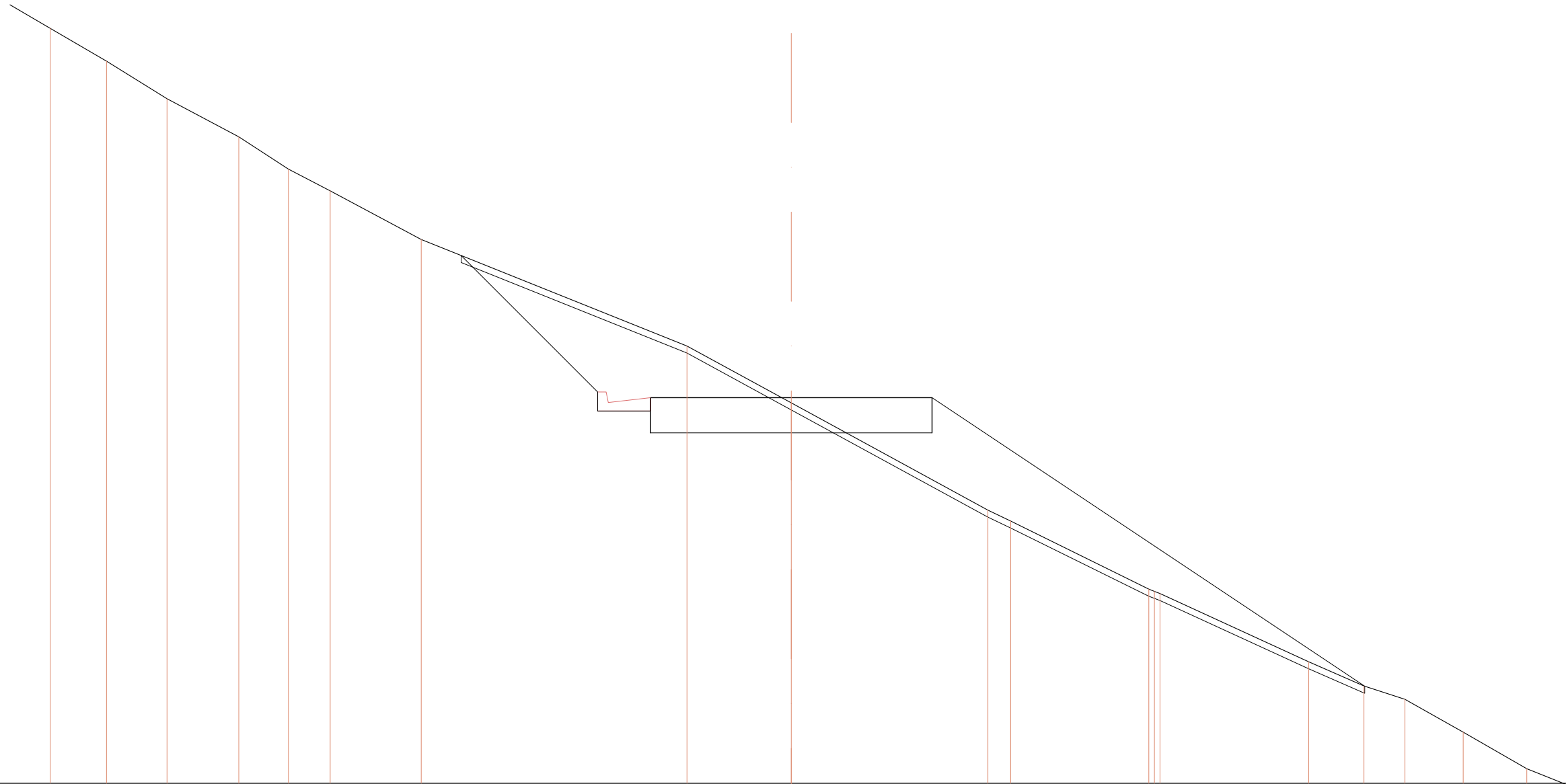
SCALA 1:100

QT. RIF. 79,930

QUOTE TERRENO	90,000	88,005	86,589	86,000	85,857	85,737	85,000	84,270	84,000	83,097	83,000	82,385	82,000	81,915
DIST. PARZIALI TERRENO	5,116	3,851	1,232	0,291	0,242	1,873	1,878	0,589	2,058	0,298	1,697	0,924	0,315	1,699
QUOTE PROGETTO		87,865	85,622	85,352	85,352	85,042	85,042	85,542	84,350					
DIST. PARZIALI PROGETTO		2,242	0,150	0,600	2,000	2,000	1,788							

SCAVI E BONIFICHE	
STERRO	4,177 mq
RILEVATI	
RILEVATO	4,297 mq
SOVRASTRUTTURA STRADALE	
CASSONETTO	4,000 m
MANUFATTI	
CANALETTA	0,131 mq
PIANO POSA RILEVATO	6,816 m

SEZIONE N. : 22
 QT. PROGETTO : 87,752
 DIST. PROG. : 525,000
 DIST. PREC. : 25,000
 DIST. SUCC. : 25,000

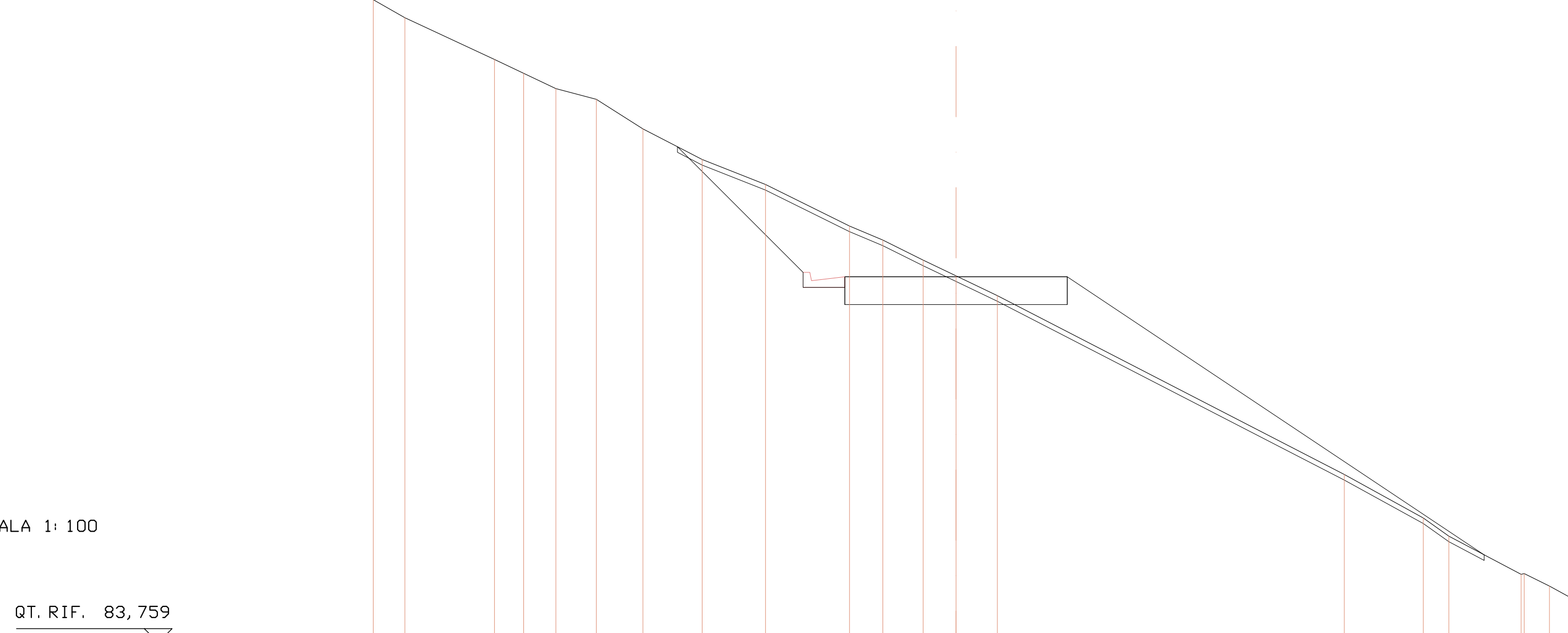


QT. RIF. 82,272

QUOTE TERRENO	93,000	92,533	92,000	91,459	91,000	90,692	90,000	88,486	87,678	86,155	86,000	85,031	85,000	84,969	84,000	83,656	83,466	83,000	82,480
DIST. PARZIALI TERRENO	0,800	0,859	1,020	0,705	0,594	1,293	3,775	1,482	2,794	0,323	1,963	2,113	0,785	0,583	0,828	0,903	1,193		
QUOTE PROGETTO							89,773	87,892	87,552	87,552	87,552	87,552	87,552	87,752	83,652				
DIST. PARZIALI PROGETTO							1,940	0,150	0,600	2,000	2,000	6,148							

SCAVI E BONIFICHE	
STERRO	4,681 mq
RILEVATI	
RILEVATO	3,545 mq
SOVRASTRUTTURA STRADALE	
CASSONETTO	4,000 m
MANUFATTI	
CANALETTA	0,131 mq
PIANO POSA TRINCEA	16,278 m

SEZIONE N. : 23
 QT. PROGETTO : 90,339
 DIST. PROG. : 550,000
 DIST. PREC. : 25,000
 DIST. SUCC. : 25,000



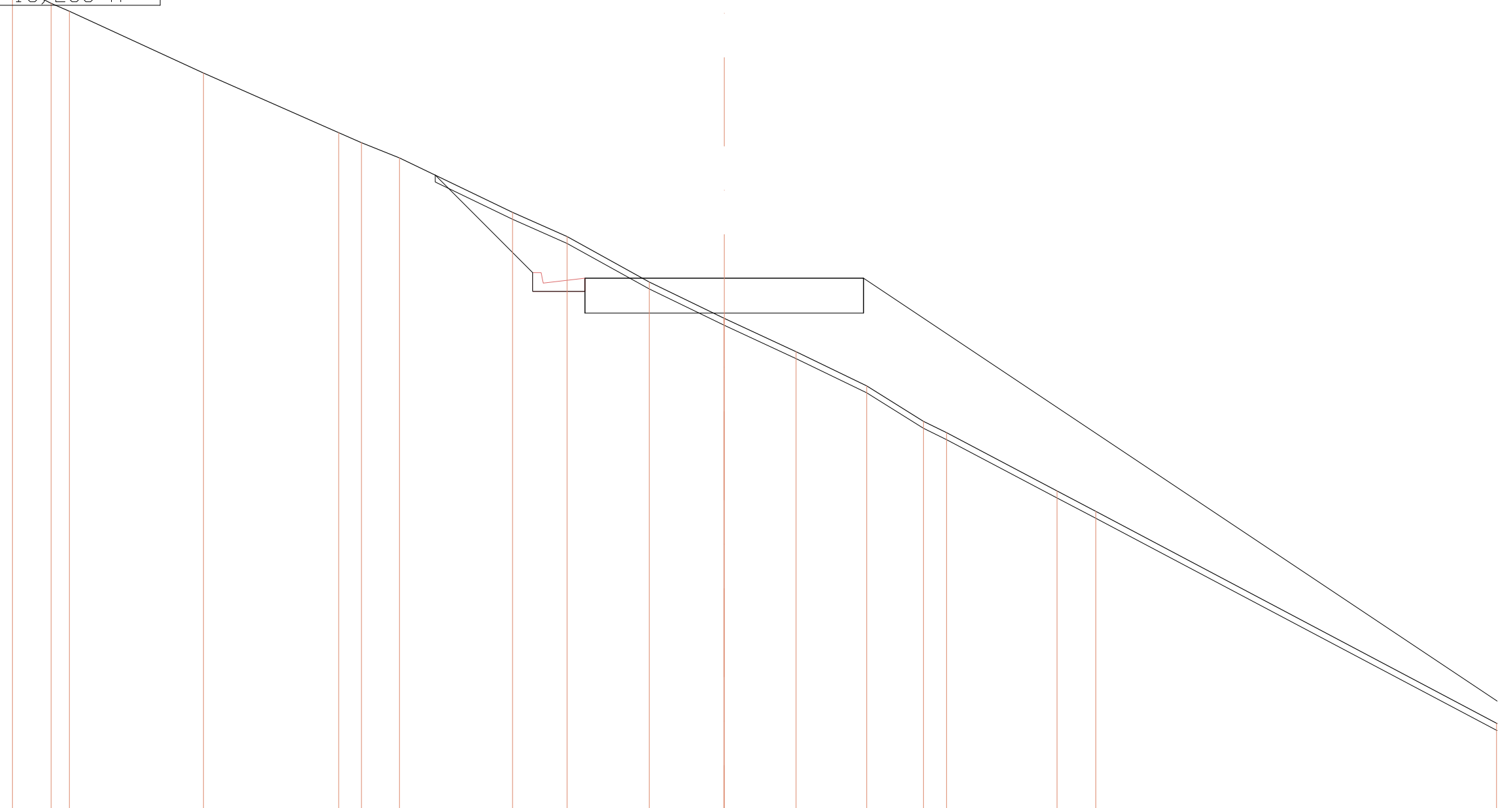
SCALA 1: 100

QT. RIF. 83,759

QUOTE TERRENO	95,324	95,000	94,251	94,000	93,726	93,532	93,000	92,450	92,000	91,252	91,000	90,639	90,356	90,000	86,782	86,000	85,673	84,986	85,000	84,774
DIST. PARZIALI TERRENO	0,569	1,611	0,525	0,581	0,727	0,839	1,066	1,139	1,511	0,599	0,726	0,591	0,744	6,240	1,421	0,459	1,300	0,454		
QUOTE PROGETTO							92,680			90,419	90,149	90,149	89,839	90,149	90,339	89,839	90,339			85,337
DIST. PARZIALI PROGETTO							2,261			0,150	0,600	2,000	2,000	7,499						

SCAVI E BONIFICHE	
STERRO	1,991 mq
RILEVATI	
RILEVATO	10,140 mq
SOVRASTRUTTURA STRADALE	
CASSONETTO	4,000 m
MANUFATTI	
CANALETTA	0,131 mq
PIANO POSA RILEVATO	15,266 m

SEZIONE N. : 24
 QT. PROGETTO : 93,054
 DIST. PROG. : 575,000
 DIST. PREC. : 25,000
 DIST. SUCC. : 25,000



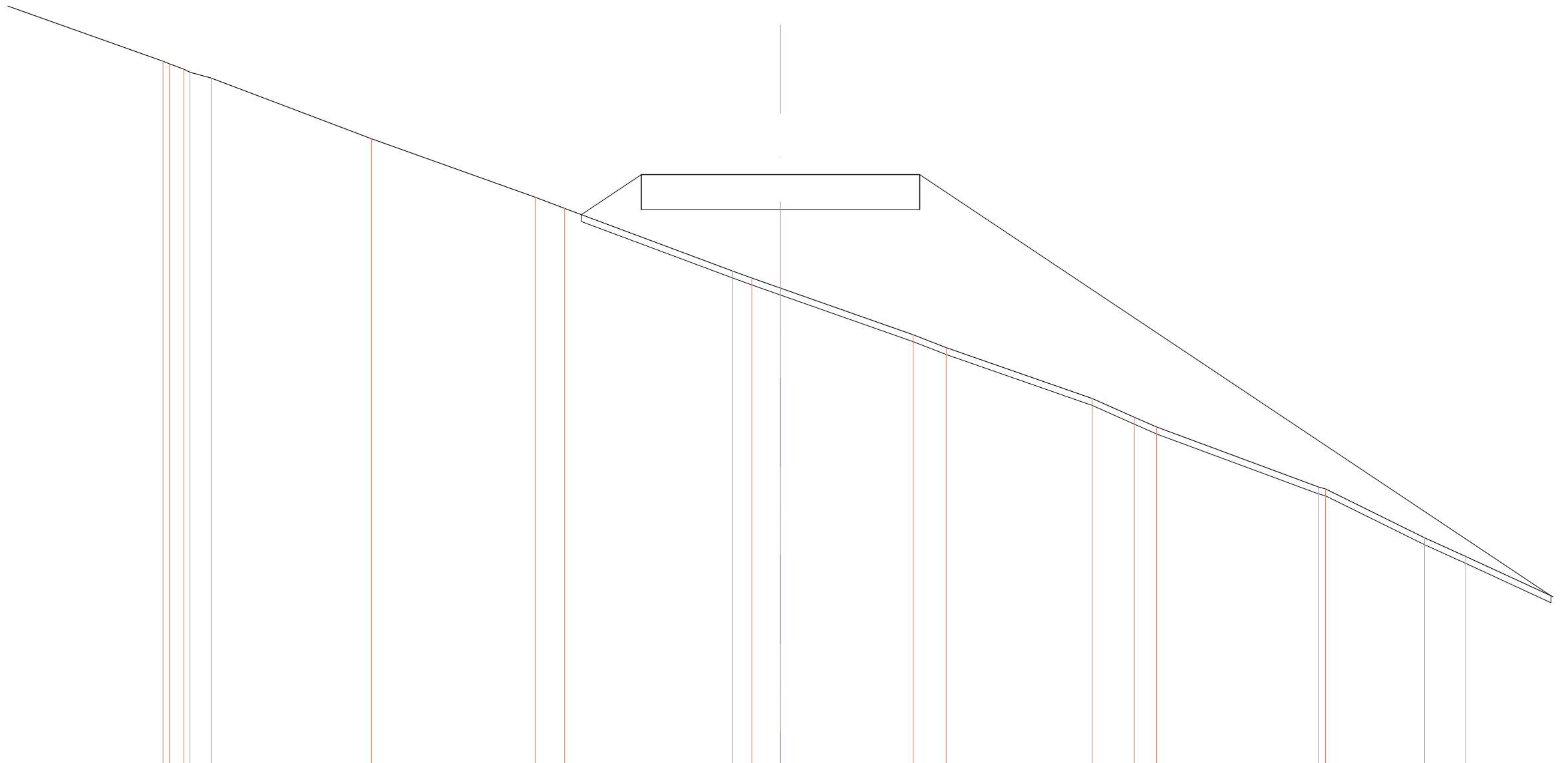
SCALA 1: 100

QT. RIF. 85,373

QUOTE TERRENO	97,279	97,000	96,886	96,000	95,143	95,000	94,782	94,000	93,653	93,000	92,480	92,478	92,000	91,508	91,000	90,837	90,000	89,707
DIST. PARZIALI TERRENO	0,556	0,262	1,925	1,942	0,327	0,547	1,624	0,782	1,182	1,072	1,031	1,016	0,815	0,333	1,585	0,558	5,756	
QUOTE PROGETTO							94,535	93,134	92,824	92,864	92,554	92,864	93,054	92,554	93,054			
DIST. PARZIALI PROGETTO							1,401	0,150	0,600	2,000	2,000				11,684			

RILEVATI	
RILEVATO	14,543 mq
SOVRASTRUTTURA STRADALE	
CASSONETTO	4,000 m
MANUFATTI	
PIANO POSA RILEVATO	14,730 m

SEZIONE N. : 26
 QT. PROGETTO : 98,484
 DIST. PROG. : 625,000
 DIST. PREC. : 25,000
 DIST. SUCC. : 25,000



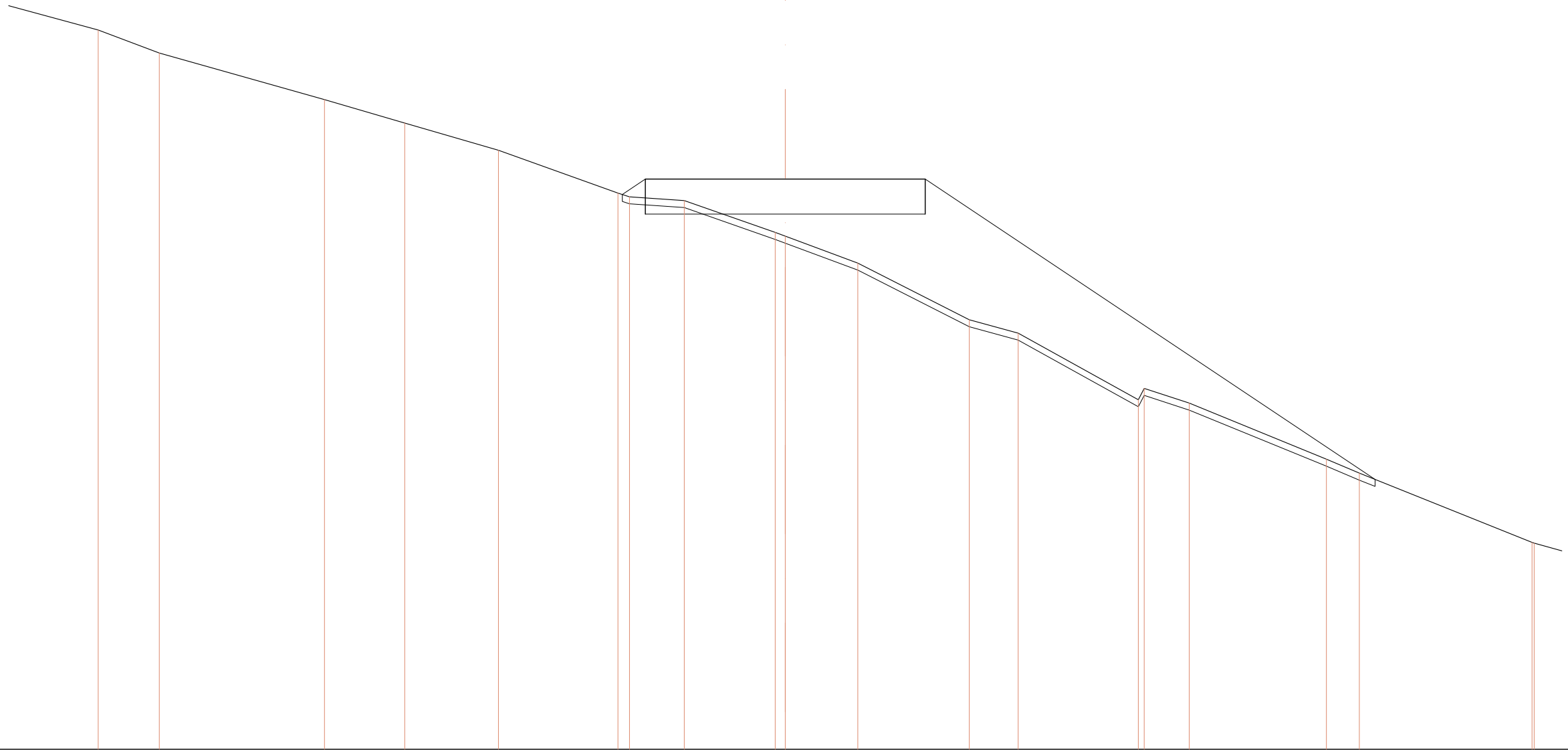
SCALA 1: 100

QT. RIF. 90,024

QUOTE TERRENO	100,112 100,077 100,000 99,955 99,871	99,000	98,161	98,000	97,099 97,000	96,855	96,185	96,000	95,269	95,000 94,860	94,000 93,971	93,268	93,000		
DIST. PARZIALI TERRENO	2,497	2,302	2,352	0,423	2,417	0,273 0,413	1,906	0,475	2,099	0,604 0,320	2,323	0,103	1,423	0,594	1,685
QUOTE PROGETTO				97,910	97,984 98,484	97,984		97,984 98,484							
DIST. PARZIALI PROGETTO				0,861	2,000	2,000					9,069				

SCAVI E BONIFICHE	
STERRO	0,173 mq
RILEVATI	
RILEVATO	7,252 mq
SOVRASTRUTTURA STRADALE	
CASSONETTO	4,000 m
MANUFATTI	
PIANO POSA RILEVATO	9,520 m

SEZIONE N. : 27
 QT. PROGETTO : 101,199
 DIST. PRG. : 650,000
 DIST. PREC. : 25,000
 DIST. SUCC. : 25,000



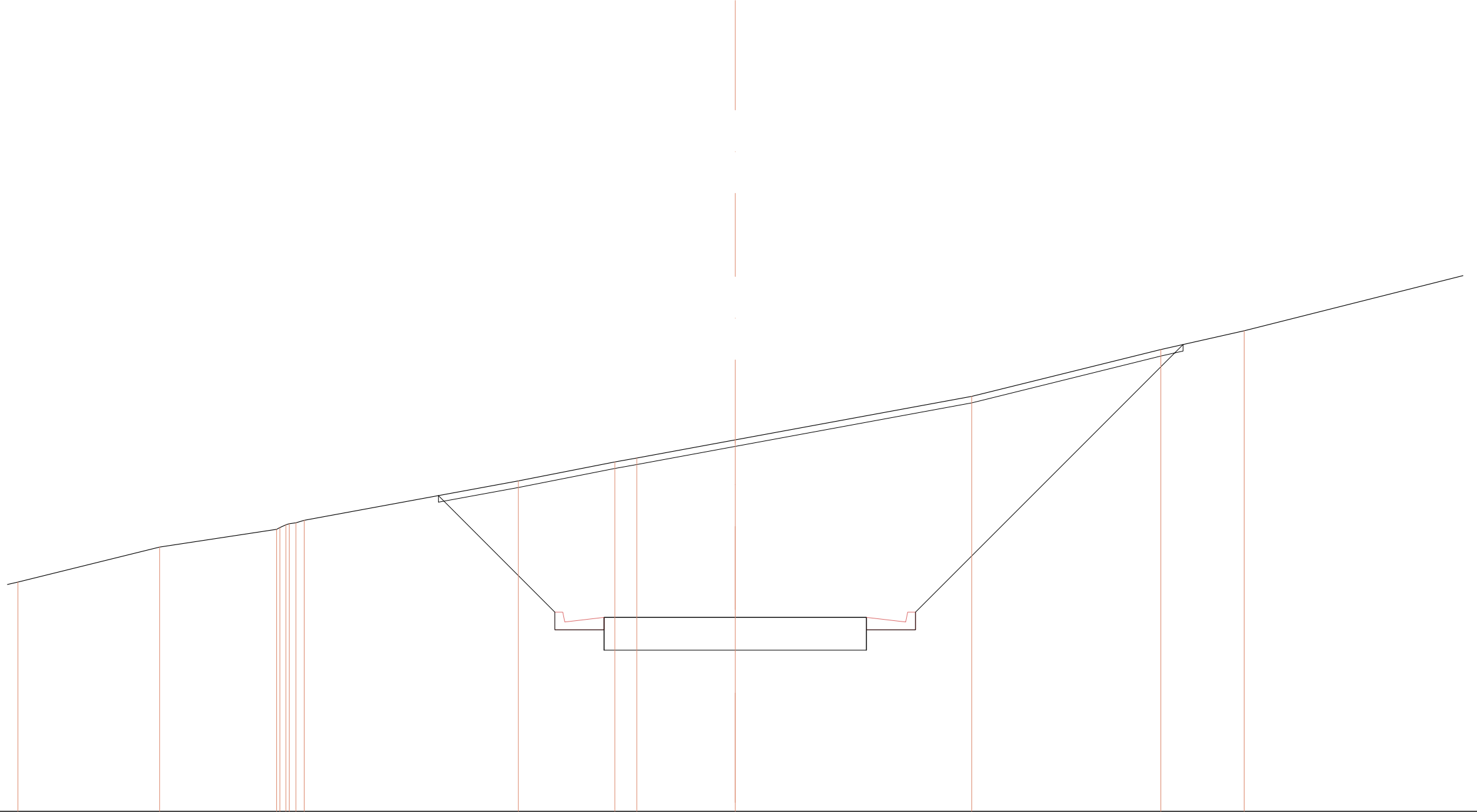
SCALA 1:100

QT. RIF. 93,056

QUOTE TERRENO	103,328	103,000		102,334	102,000	101,611	101,000	100,946	100,893	100,437	100,000	99,191	99,000	98,048	98,210	98,000	97,199	97,000	96,012	96,000
DIST. PARZIALI TERRENO	0,873	2,361	1,148	1,339	1,709	0,165	0,783	1,300	0,143	1,038	1,593	0,698	1,717	0,085	0,644	1,959	0,472	2,468		
QUOTE PROGETTO							100,980	100,699	101,199		100,699	100,699	101,199				96,911			
DIST. PARZIALI PROGETTO							0,329	2,000	2,000				6,430							

SCAVI E BONIFICHE	
STERRO	25,353 mq
SOVRASTRUTTURA STRADALE	
CASSONETTO	4,000 m
MANUFATTI	
CANALETTA	0,262 mq
PIANO POSA TRINCEA	11,591 m

SEZIONE N. : 29
 QT. PROGETTO : 106,630
 DIST. PROG. : 700,000
 DIST. PREC. : 25,000
 DIST. SUCC. : 25,000




SCALA 1: 100

QT. RIF. 103,671

QUOTE TERRENO	107,168	107,702	107,972 108,000 108,040 108,058 108,076 108,109	108,710	109,000 109,060	109,336	110,000	110,714	111,000	
DIST. PARZIALI TERRENO	2,161	1,785	0,099 0,100 0,127	3,266	1,471 0,335	1,502	3,607	2,885	1,271 3,657	
QUOTE PROGETTO				108,486	106,710 106,440 106,440	106,130 106,440 106,630	106,130	106,130 106,630 106,440	106,440 106,740 106,710	110,790
DIST. PARZIALI PROGETTO				1,776	0,150 0,600	2,000	2,000	0,600 0,150	4,081	

SCAVI E BONIFICHE	
STERRO	6,472 mq
RILEVATI	
RILEVATO	0,015 mq
SOVRASTRUTTURA STRADALE	
CASSONETTO	4,000 m
MANUFATTI	
CANALETTA	0,262 mq
PIANO POSA TRINCEA	7,415 m

SEZIONE N. : 30
 QT. PROGETTO : 109,345
 DIST. PRG. : 725,000
 DIST. PREC. : 25,000
 DIST. SUCC. : 25,000

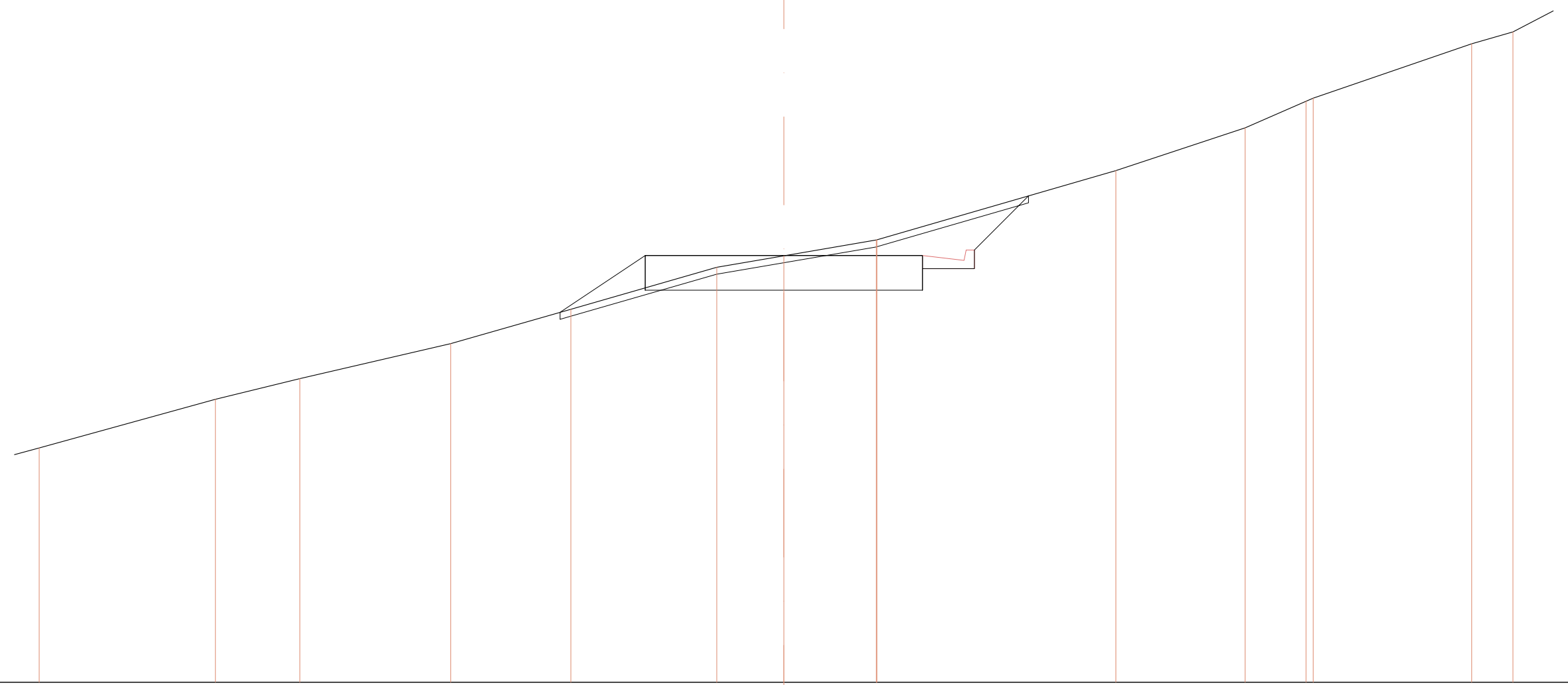


SCALA 1: 100
 QT. RIF. 103,907

QUOTE TERRENO	107,788	108,000	108,265	109,000	109,848	109,956	110,000	110,355	111,000	111,784	112,000	112,233
DIST. PARZIALI TERRENO	1,733	1,605	3,204	3,555	0,503	0,204	1,545	2,962	3,547	0,936	0,859	1,952
QUOTE PROGETTO					109,249	108,425	108,155	108,845	109,345	109,155	108,845	110,893
DIST. PARZIALI PROGETTO					0,263	0,150	0,600	2,000	2,000	0,600	0,150	1,468

SCAVI E BONIFICHE	
STERRO	2,698 mq
RILEVATI	
RILEVATO	0,288 mq
SOVRASTRUTTURA STRADALE	
CASSONETTO	4,000 m
MANUFATTI	
CANALETTA	0,131 mq
PIANO POSA RILEVATO	1,278 m

SEZIONE N. : 32
 QT. PROGETTO : 114,775
 DIST. PRG. : 775,000
 DIST. PREC. : 25,000
 DIST. SUCC. : 25,000



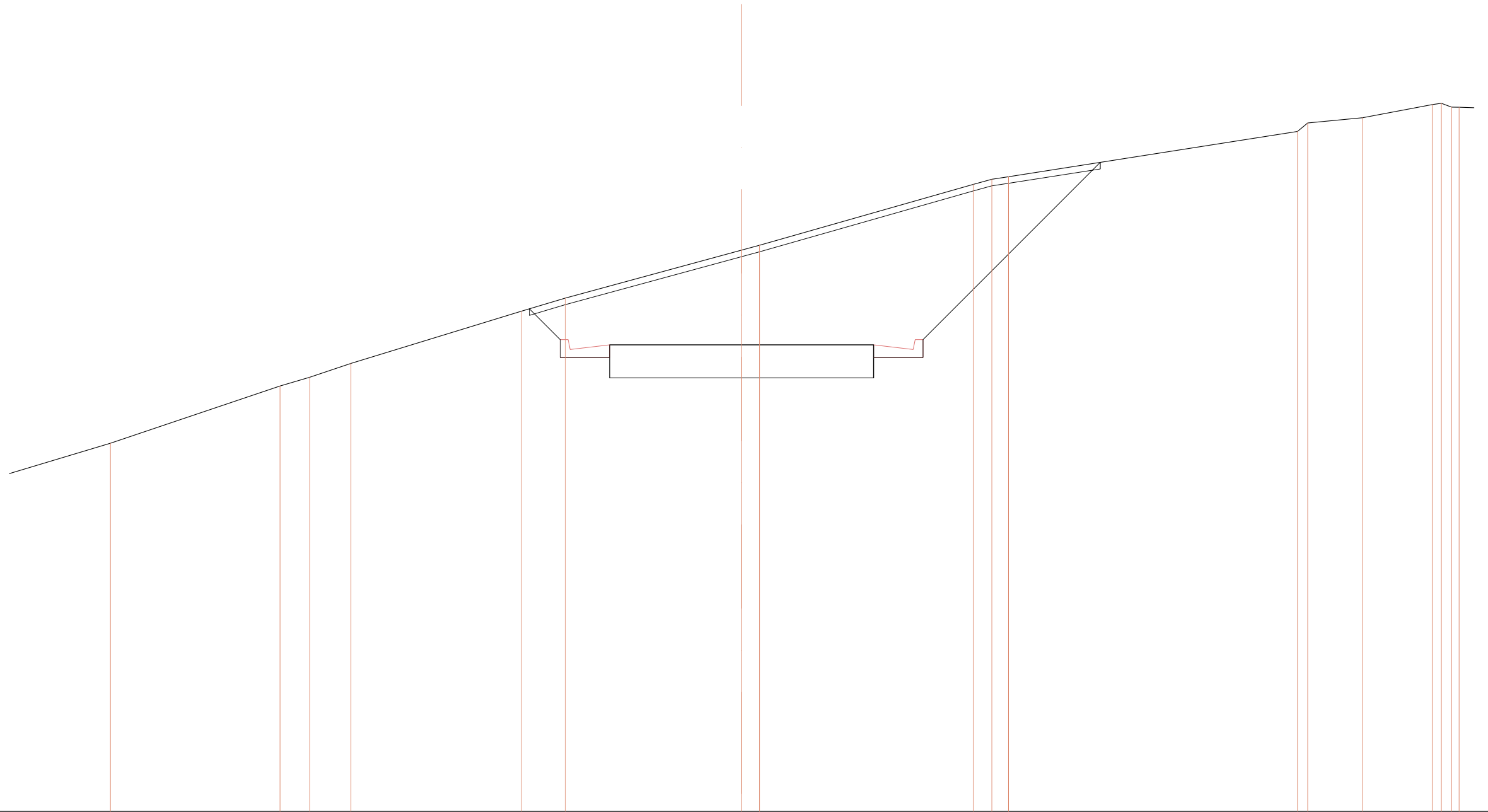
SCALA 1: 100

QT. RIF. 108,619

QUOTE TERRENO	112,000	112,701	113,000	113,505	114,000	114,605	114,771	114,999 115,000 115,001	116,000	116,616	117,000 117,044	117,828	118,000
DIST. PARZIALI TERRENO	2,544	1,219	2,176	1,735	2,104	0,967	1,336	3,448	1,864	0,879	0,104	2,287	0,595
QUOTE PROGETTO					113,955	114,275 114,775	114,275	114,275 114,585 114,585 114,855	115,635				
DIST. PARZIALI PROGETTO					1,229	2,000	2,000	0,600 0,150	0,780				

SCAVI E BONIFICHE	
STERRO	13,346 mq
SOVRASTRUTTURA STRADALE	
CASSONETTO	4,000 m
MANUFATTI	
CANALETTA	0,262 mq
PIANO POSA TRINCEA	8,943 m

SEZIONE N. : 33
 QT. PROGETTO : 117,490
 DIST. PROG. : 800,000
 DIST. PREC. : 25,000
 DIST. SUCC. : 25,000



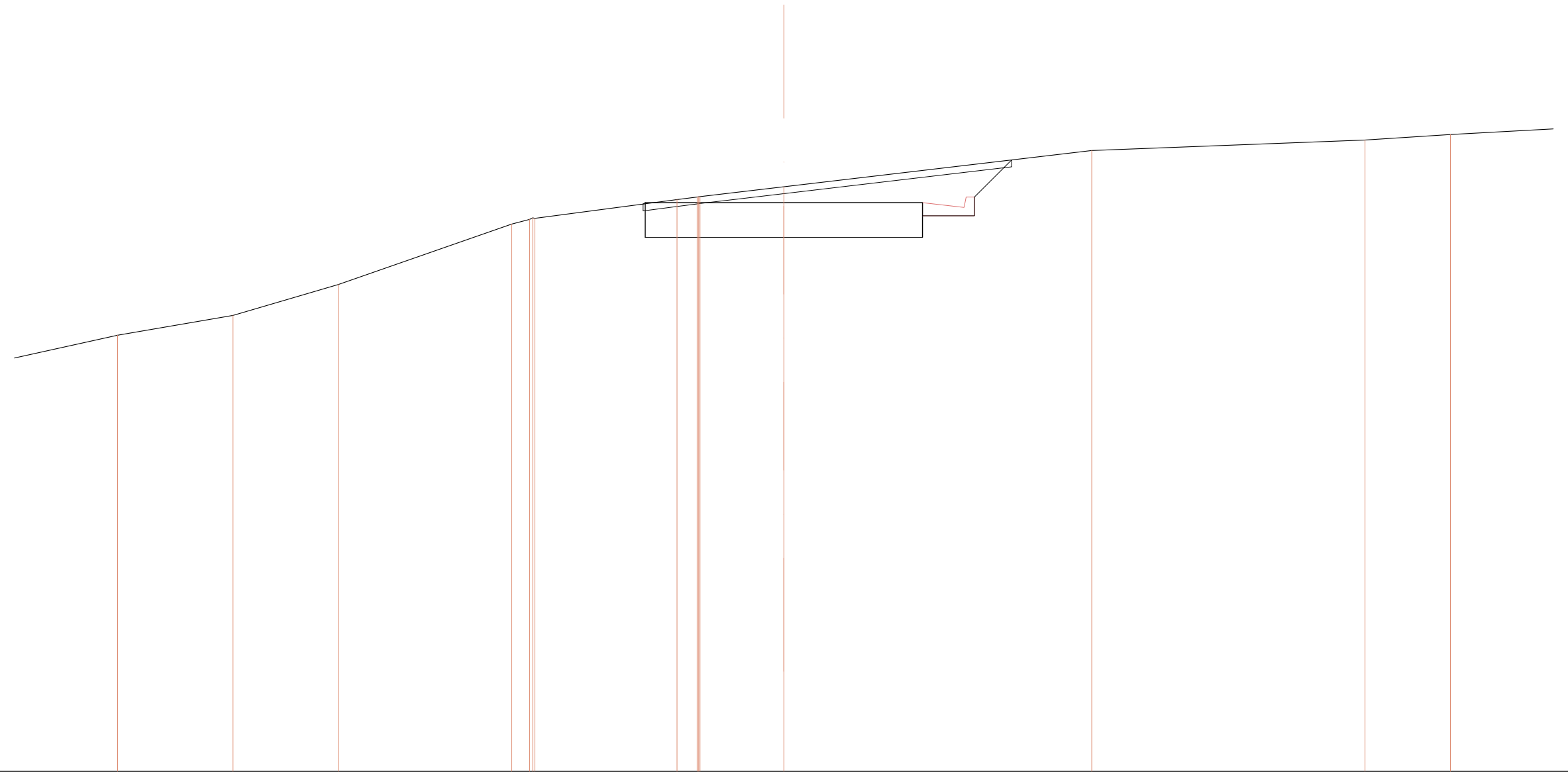
SCALA 1: 100

QT. RIF. 110,421

QUOTE TERRENO	116,000	116,866	117,000	117,209	118,000	118,199	118,926	119,000	119,923	120,000	120,038	120,725	120,852	120,932	121,132	121,152	121,182	121,093	121,091
DIST. PARZIALI TERRENO	1,622	2,571	0,451	0,624	2,580	0,668	2,674	0,270	3,240	0,283	0,252	4,380	0,156	0,833	1,052	0,140	0,154	0,115	0,115
QUOTE PROGETTO					118,037	117,570	117,300	117,300	116,990	116,990	117,490	117,300	117,300	117,300	117,300	120,256			
DIST. PARZIALI PROGETTO					0,467	0,150	0,600	2,000	2,000	0,600	0,150	2,686							

SCAVI E BONIFICHE	
STERRO	3,564 mq
SOVRASTRUTTURA STRADALE	
CASSONETTO	4,000 m
MANUFATTI	
CANALETTA	0,131 mq
PIANO POSA TRINCEA	5,353 m

SEZIONE N. : 34
 QT. PROGETTO : 117,913
 DIST. PRG. : 825,000
 DIST. PREC. : 25,000
 DIST. SUCC. : 4,389



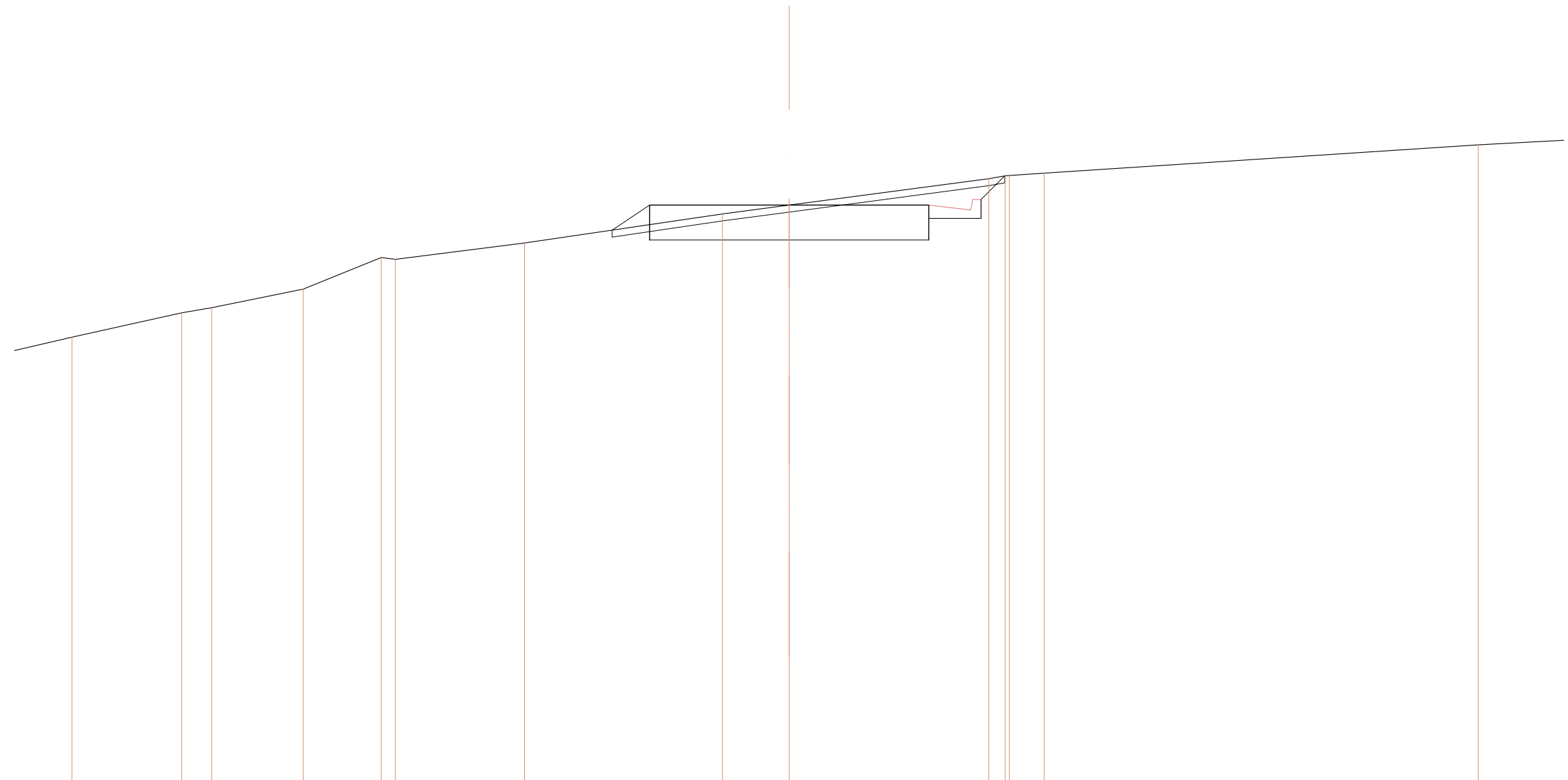
SCALA 1: 100

QT. RIF. 109,706

QUOTE TERRENO	116,000	116,285	116,732	117,604 117,671 117,694 117,687	117,957 117,994 117,998 118,000	118,142	118,665	118,816	118,896	
DIST. PARZIALI TERRENO	1,935	1,666	1,521	2,500 0,258	2,050 0,291	1,209	4,442	3,944	1,233	1,923
QUOTE PROGETTO					117,893 117,413 117,913	117,413				117,413 117,723 117,723 117,663 117,993 118,529
DIST. PARZIALI PROGETTO						2,000	2,000			0,600 0,150 0,536

SCAVI E BONIFICHE	
STERRO	2,418 mq
RILEVATI	
RILEVATO	0,075 mq
SOVRASTRUTTURA STRADALE	
CASSONETTO	4,000 m
MANUFATTI	
CANALETTA	0,131 mq
PIANO POSA RILEVATO	0,543 m

SEZIONE N. : 35
 QT. PROGETTO : 117,542
 DIST. PROG. : 829,389
 DIST. PREC. : 4,389



SCALA 1: 100

QT. RIF. 109,234

QUOTE TERRENO	115,652	116,000	116,074	116,339	116,792	116,766	117,000	117,416	117,542	117,921	117,961	117,967	118,000	118,405
DIST. PARZIALI TERRENO	1,572	0,432	1,310	1,118	0,203	1,851	2,837	0,955	2,862	0,234	0,499	6,221		
QUOTE PROGETTO								117,184	117,042	117,042	117,042	117,352	117,352	117,352
DIST. PARZIALI PROGETTO								0,537	2,000	2,000	0,600	0,150	0,338	