



ANAS S.p.A.

Direzione Generale

DG 41/08

LAVORI DI COSTRUZIONE DEL 3° MEGALOTTO DELLA S.S. 106 JONICA - CAT. B -
DALL'INNESTO CON LA S.S. 534 (km 365+150) A ROSETO CAPO SPULICO (km 400+000)

PROGETTO ESECUTIVO

VIABILITA' INTERFERITA

Viabilita' di cantiere

PISTA PS08 Ramo D

Quaderno sezioni

CONTRAENTE GENERALE:
Società di Progetto

SIRJO S.C.p.A.

Presidente:

Dott. Arch. Maria Elena Cuzzocrea

PROGETTAZIONE :




Il progettista:
Dott. Ing. S.Lieto

Consulenti:

- STE - Progetto stradale ed Idraulica
- ROCKSOIL - Opere in sotterraneo
- ITALCONSULT/SETECO - Strutture
- GEODATA - Geologia e Idrogeologia
- GES - Geotecnica
- CINIGEO - Gallerie grisutose
- ECOPLAME - Ambiente
- LAND - Archeologia
- PROMETEOENGINEERING.IT - Sicurezza ed Impianti
- Ing. F.GATTO - Interferenze
- TECO - Espropri

Il coordinatore per la sicurezza:
ing. L.A. Gargiulo

IL RESPONSABILE DEL PROCEDIMENTO:
Ing. R. Lapenta



Rep.: -

Scala di rappresentazione: - - -

Codice Progetto:

L O 7 1 6 C E 1 9 0 1

Codice Elaborato:

T 0 0 I N 0 0 C A N S Z 1 3 A

Rev.	Data	Descrizione	Redatto	Verificato	Approvato
A	15.04.2019	Emissione	U. T. SIRJO	U. T. SIRJO	Ing. S. Lieto

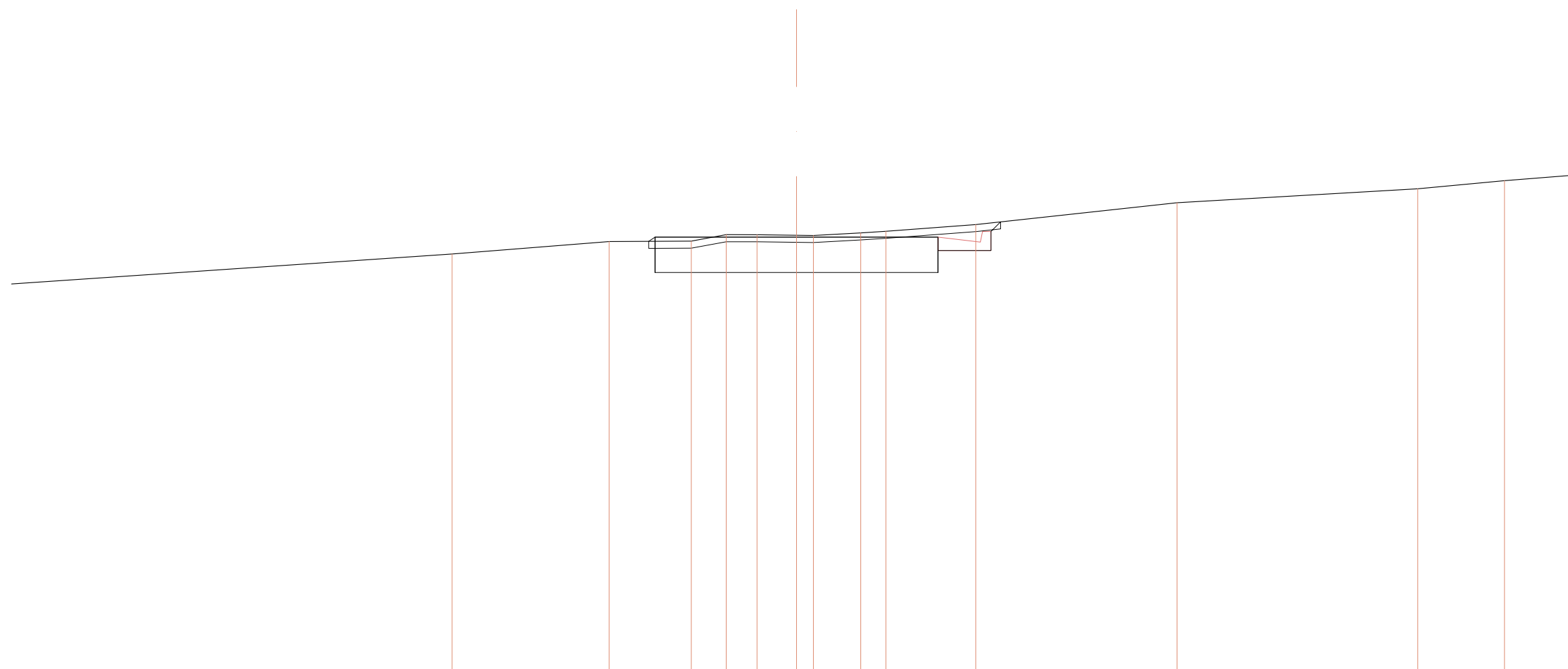
SCAVI E BONIFICHE	
STERRO	2.411 mq

RILEVATI	
RILEVATO	0.003 mq

SOVRASTRUTTURA STRADALE	
CASSONETTO	4.000 m

MANUFATTI	
CANALETTA	0.131 mq
PIANO POSA TRINCEA	4.992 m

SEZIONE N. : 1
 QT. PROGETTO : 47.032
 DIST. PROG. : 0.000
 DIST. SUCC. : 25.000




SCALA 1:100

QT. RIF. 40.754

QUOTE TERRENO		46.794		46.969		46.975	47.067	47.065	47.058	47.055	47.091	47.115		47.210		47.518		47.715		47.830	
DIST. PARZIALI TERRENO	10.789		2.221		1.163	0.494	0.435	0.558	0.239	0.670	0.357	1.270		2.847		3.403		1.227		1.042	
QUOTE PROGETTO						46.972	46.532	47.032	46.532		46.532	47.032	46.842	46.842	47.112	47.112	47.248				
DIST. PARZIALI PROGETTO					0.090		2.000			2.000		0.600		0.190	0.136						

SCAVI E BONIFICHE	
STERRO	1.568 mq
RILEVATI	
RILEVATO	0.206 mq
SOVRASTRUTTURA STRADALE	
CASSONETTO	4.000 m
MANUFATTI	
CANALETTA	0.131 mq
PIANO POSA RILEVATO	1.074 m

SEZIONE N. : 2
 QT. PROGETTO : 47.336
 DIST. PROG. : 25.000
 DIST. PREC. : 25.000
 DIST. SUCC. : 25.000

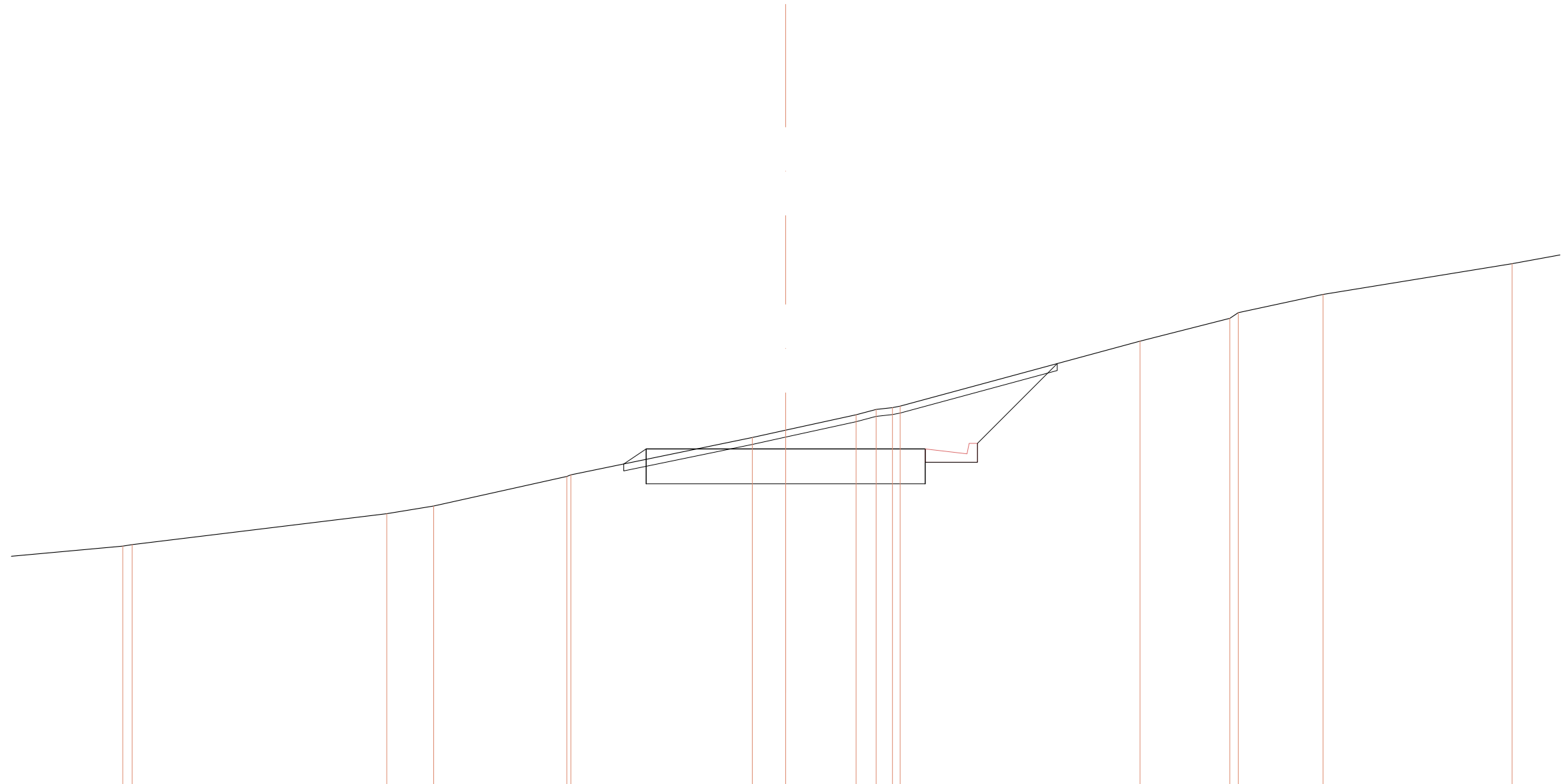


SCALA 1: 100
 QT. RIF. 40.938

QUOTE TERRENO	46.172	46.405	46.629	46.711	46.785	46.875	46.977	47.013	47.102	47.144	47.172	47.198	47.573	48.000				
DIST. PARZIALI TERRENO	2.267	3.210	2.499	0.532	0.689	0.890	0.482	0.306	0.257	0.450	0.291	0.267	2.746	3.437	5.733			
QUOTE PROGETTO					46.766	46.836	47.336				46.836		46.836	47.336	47.146	47.146	47.416	47.556
DIST. PARZIALI PROGETTO					0.855	2.000	2.000	0.600	0.150	0.140								

SCAVI E BONIFICHE	
STERRO	4.320 mq
RILEVATI	
RILEVATO	0.024 mq
SOVRASTRUTTURA STRADALE	
CASSONETTO	4.000 m
MANUFATTI	
CANALETTA	0.131 mq
PIANO POSA TRINCEA	6.384 m

SEZIONE N. : 3
 QT. PROGETTO : 47.371
 DIST. PROG. : 50.000
 DIST. PREC. : 25.000
 DIST. SUCC. : 25.000



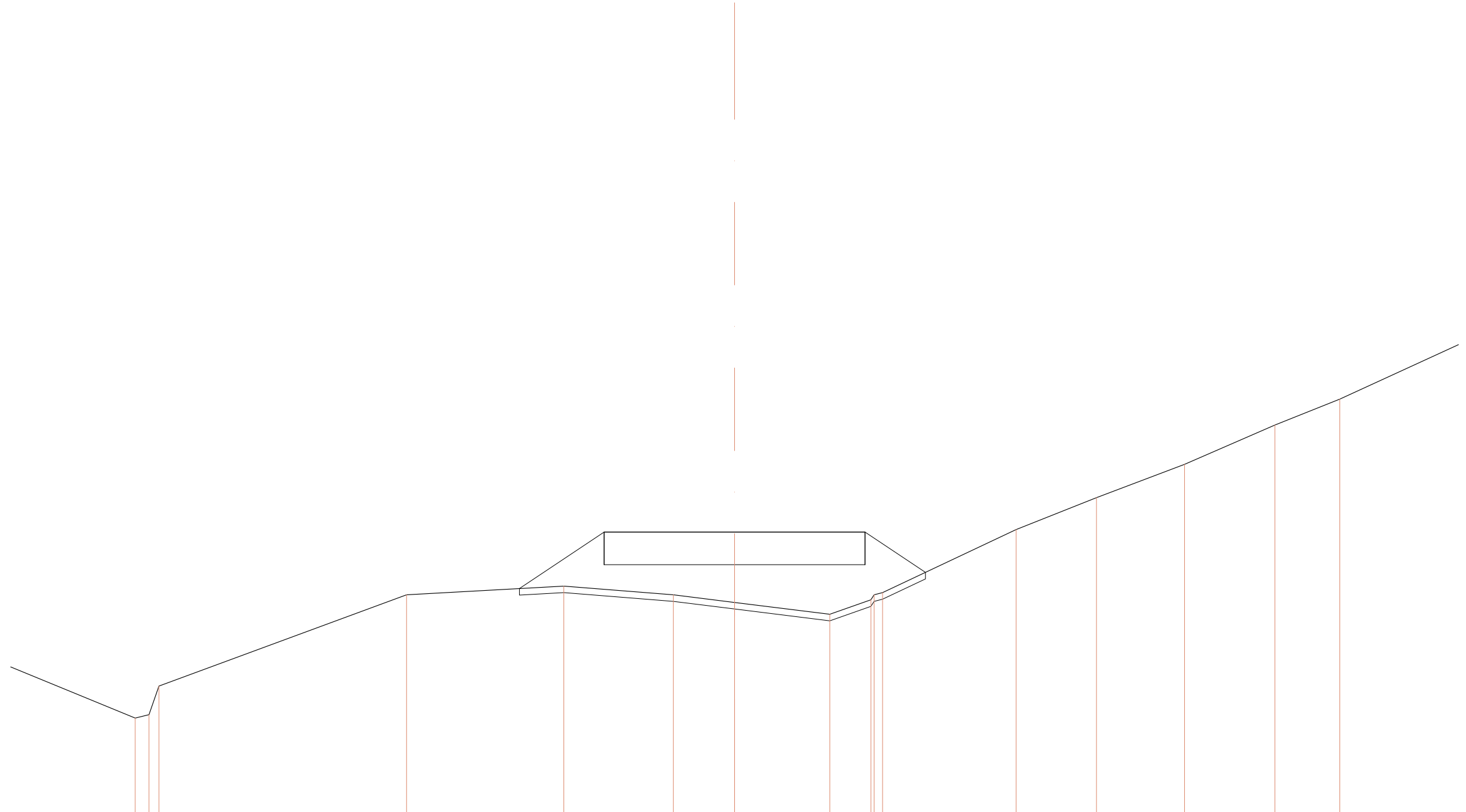
SCALA 1:100

QT. RIF. 42.560

QUOTE TERRENO	45.978 46.000	46.443 46.553	46.977 47.000	47.536 47.640	47.861 47.938 47.963 47.985	48.916	49.243 49.324	49.586	50.026					
DIST. PARZIALI TERRENO	0.135	3.650	0.672	1.909	2.602	0.478	1.009	0.288 0.234 0.111	3.439	1.287	0.182	1.215	2.710	1.554
QUOTE PROGETTO					47.156 46.871 47.371	46.871		46.871 47.371 47.181	47.181 47.181 47.451	48.594				
DIST. PARZIALI PROGETTO					0.322	2.000		2.000	0.600	0.150	1.144			

RILEVATI	
RILEVATO	3.308 mq
SOVRASTRUTTURA STRADALE	
CASSONETTO	4.000 m
MANUFATTI	
PIANO POSA RILEVATO	6.317 m

SEZIONE N. : 5
 QT. PROGETTO : 44.963
 DIST. PROG. : 100.000
 DIST. PREC. : 25.000
 DIST. SUCC. : 25.000



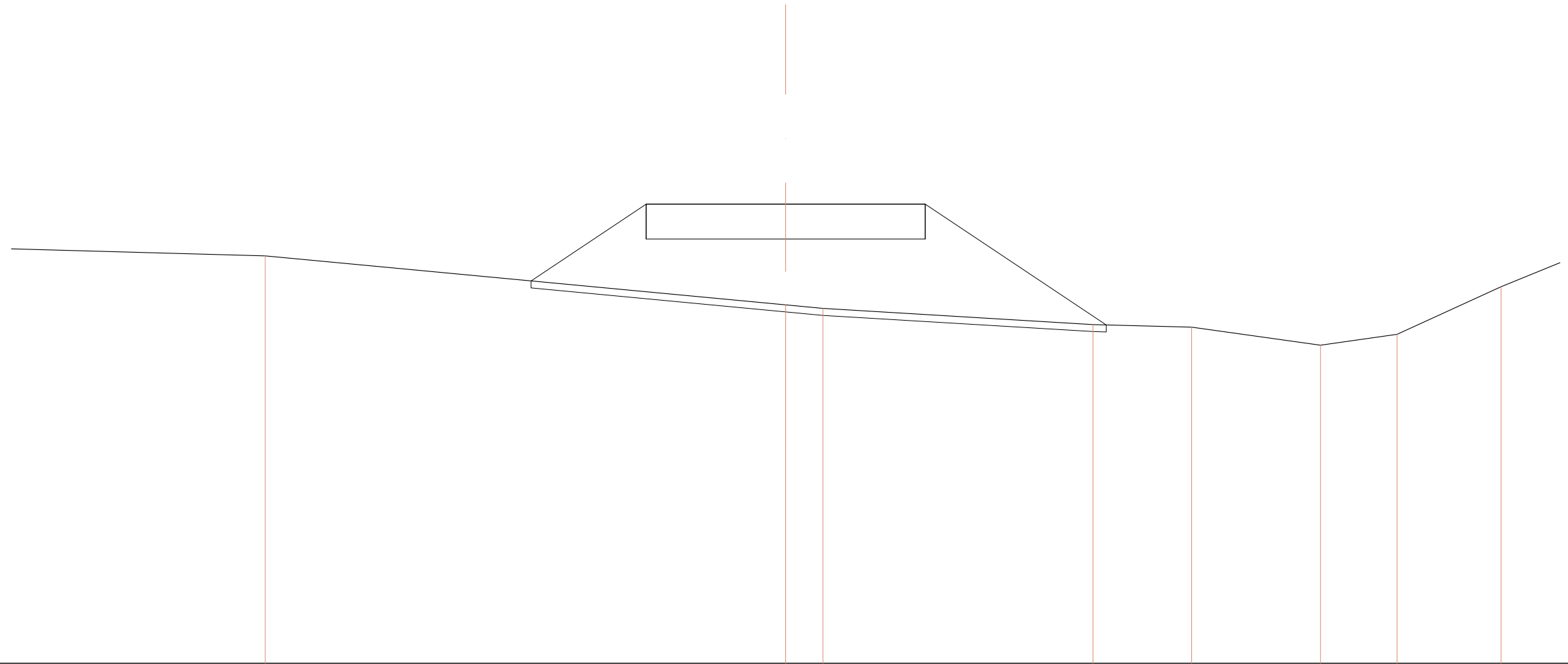
SCALA 1:100

QT. RIF. 40.595

QUOTE TERRENO	42.111 42.162 42.602	44.000	44.134	44.000	43.883	43.702	43.923 44.000 44.034	45.000	45.490	46.000	46.602	47.000	
DIST. PARZIALI TERRENO	0.212 0.153	3.797	2.412	1.679	0.938	1.461	0.629 0.123	2.048	1.232	1.351	1.385	0.995	1.952
QUOTE PROGETTO				44.096	44.463 44.963	44.463	44.463 44.963						
DIST. PARZIALI PROGETTO				1.299	2.000	2.000	0.927						

RILEVATI	
RILEVATO	6.843 mq
SOVRASTRUTTURA STRADALE	
CASSONETTO	4.000 m
MANUFATTI	
PIANO POSA RILEVATO	8.257 m

SEZIONE N. : 6
 QT. PROGETTO : 43.624
 DIST. PRG. : 125.000
 DIST. PREC. : 25.000
 DIST. SUCC. : 25.000

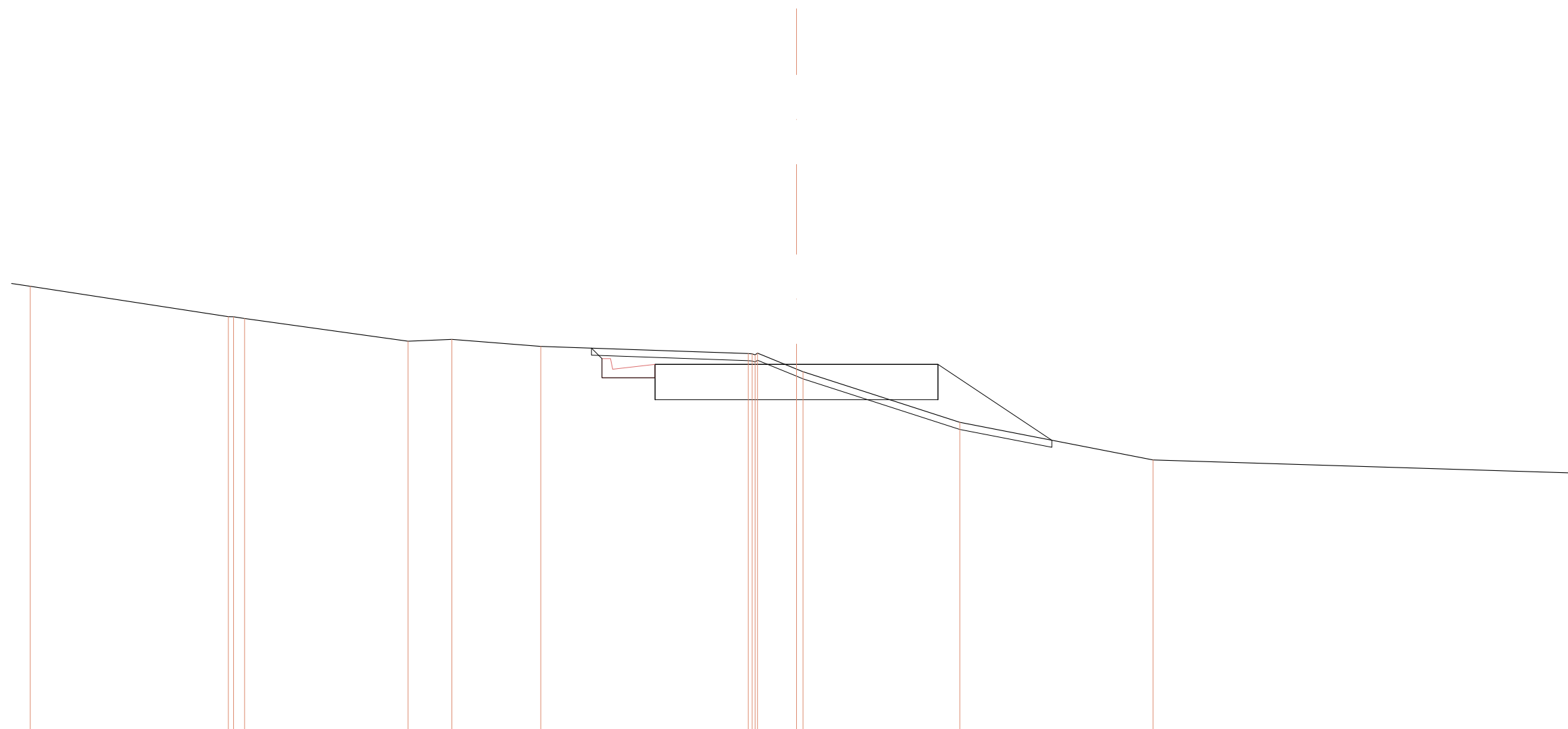


QT. RIF. 37.043

QUOTE TERRENO		42.882			42.179	42.129		41.897	41.860	41.602	41.758	42.440	
DIST. PARZIALI TERRENO	4.009		7.460		0.534		3.872		1.415	1.848	1.097	1.492	1.036
QUOTE PROGETTO			42.523	43.124 43.624	43.124		43.124 43.624		41.892				
DIST. PARZIALI PROGETTO				1.650	2.000	2.000		2.596					

SCAVI E BONIFICHE	
STERRO	1.864 mq
RILEVATI	
RILEVATO	0.684 mq
SOVRASTRUTTURA STRADALE	
CASSONETTO	4.000 m
MANUFATTI	
CANALETTA	0.131 mq
PIANO POSA RILEVATO	1.649 m

SEZIONE N. : 7
 QT. PROGETTO : 42.353
 DIST. PROG. : 150.000
 DIST. PREC. : 25.000
 DIST. SUCC. : 25.000




SCALA 1:100
 QT. RIF. 37.024

QUOTE TERRENO	43.456	43.026 43.025 43.000	42.679	42.705	42.606	42.504 42.500 42.486 42.510 42.285 42.247	41.532	41.000		
DIST. PARZIALI TERRENO	2.801	0.156	2.311	0.620	1.256	2.934	0.551 0.092	2.217	2.733	10.768
QUOTE PROGETTO						41.853 41.853 42.163 42.353	41.853 42.353	41.279		
DIST. PARZIALI PROGETTO						0.149 0.150	0.600	2.000	2.000	1.610

SCAVI E BONIFICHE	
STERRO	9.363 mq
RILEVATI	
RILEVATO	0.663 mq
SOVRASTRUTTURA STRADALE	
CASSONETTO	4.000 m
MANUFATTI	
CANALETTA	0.131 mq
PIANO POSA TRINCEA	12.622 m

SEZIONE N. : 8
 QT. PROGETTO : 41.770
 DIST. PROG. : 175.000
 DIST. PREC. : 25.000
 DIST. SUCC. : 25.000

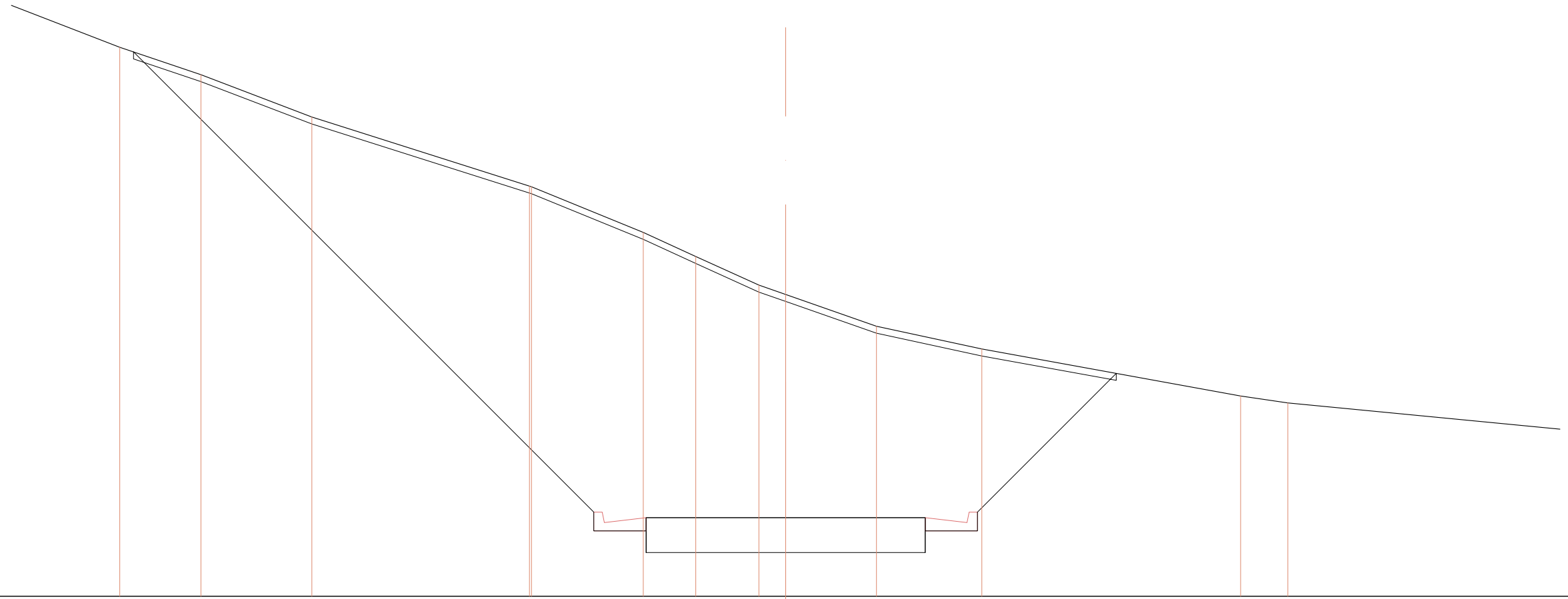


SCALA 1: 100
 QT. RIF. 38.786

QUOTE TERRENO		46.085	46.000	45.924	45.766		45.000	44.498	44.211	44.000	43.537	43.000	42.792	42.681		42.000	42.387	42.876	43.000	41.557	41.055	41.000		41.000		41.485	
DIST. PARZIALI TERRENO	3.514	0.308	0.297	0.392		2.393		0.751	0.711	0.344	0.752	0.585	0.114	0.358	0.989	0.275	0.348	0.431	0.275	0.153	0.083		2.544		4.228		
QUOTE PROGETTO						45.480					41.850	41.580	41.580	41.770		41.270				41.270	41.557	41.055	41.000		41.270	41.770	41.000
DIST. PARZIALI PROGETTO							3.630				0.150	0.600			2.000					2.000			1.154				

SCAVI E BONIFICHE	
STERRO	36.868 mq
SOVRASTRUTTURA STRADALE	
CASSONETTO	4.000 m
MANUFATTI	
CANALETTA	0.262 mq
PIANO POSA TRINCEA	14.867 m

SEZIONE N. : 9
 QT. PROGETTO : 41.254
 DIST. PROG. : 200.000
 DIST. PREC. : 25.000
 DIST. SUCC. : 25.000



SCALA 1:100
 QT. RIF. 40.127

QUOTE TERRENO	48.000	47.608	47.000	46.010 46.000	45.345	45.000	44.589	44.455	44.000	43.673	43.000	42.901
DIST. PARZIALI TERRENO	1.972	1.164	1.589	3.120	1.603	0.752	0.906	0.383	1.301	1.511	3.710	0.677
QUOTE PROGETTO	47.933				41.334 41.064 41.064	40.754 41.064 41.254		40.754		40.754 41.254 41.064	41.064 41.064 41.334	43.324
DIST. PARZIALI PROGETTO			6.599		0.150	0.600	2.000	2.000	0.600	0.150	1.989	

SCAVI E BONIFICHE	
STERRO	20.847 mq

SOVRASTRUTTURA STRADALE	
CASSONETTO	4.000 m

MANUFATTI	
CANALETTA	0.262 mq
PIANO POSA TRINCEA	12.758 m

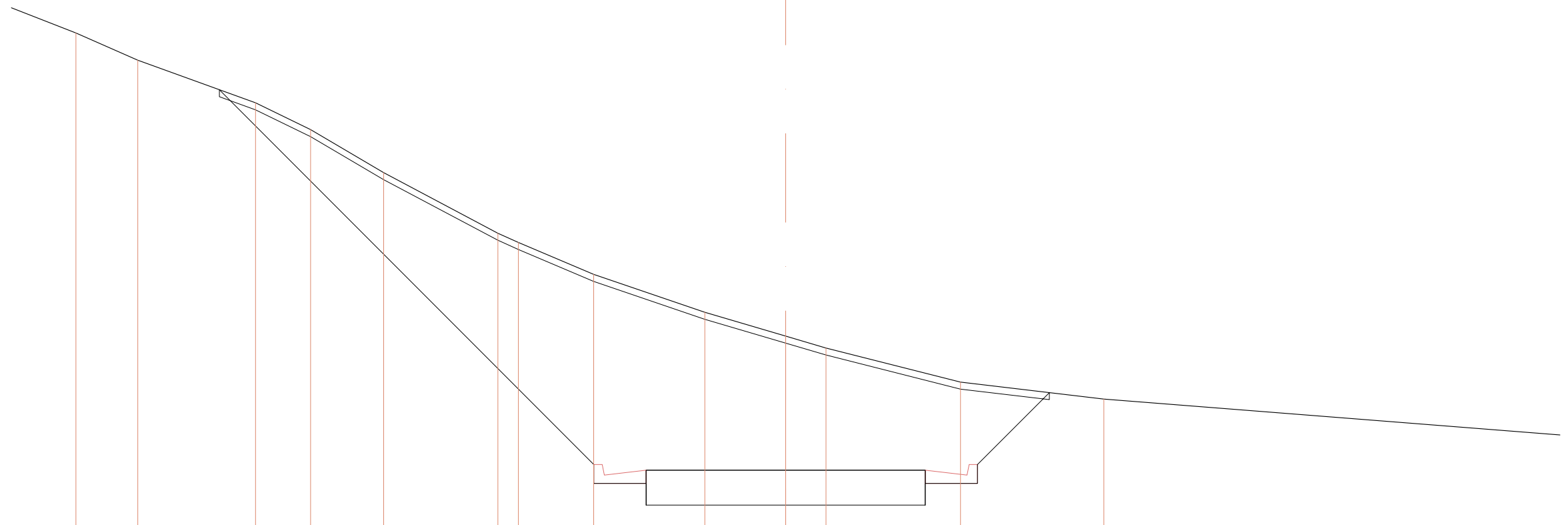
SEZIONE N. : 10

QT. PROGETTO : 40.739

DIST. PRG. : 225.000

DIST. PREC. : 25.000

DIST. SUCC. : 25.000



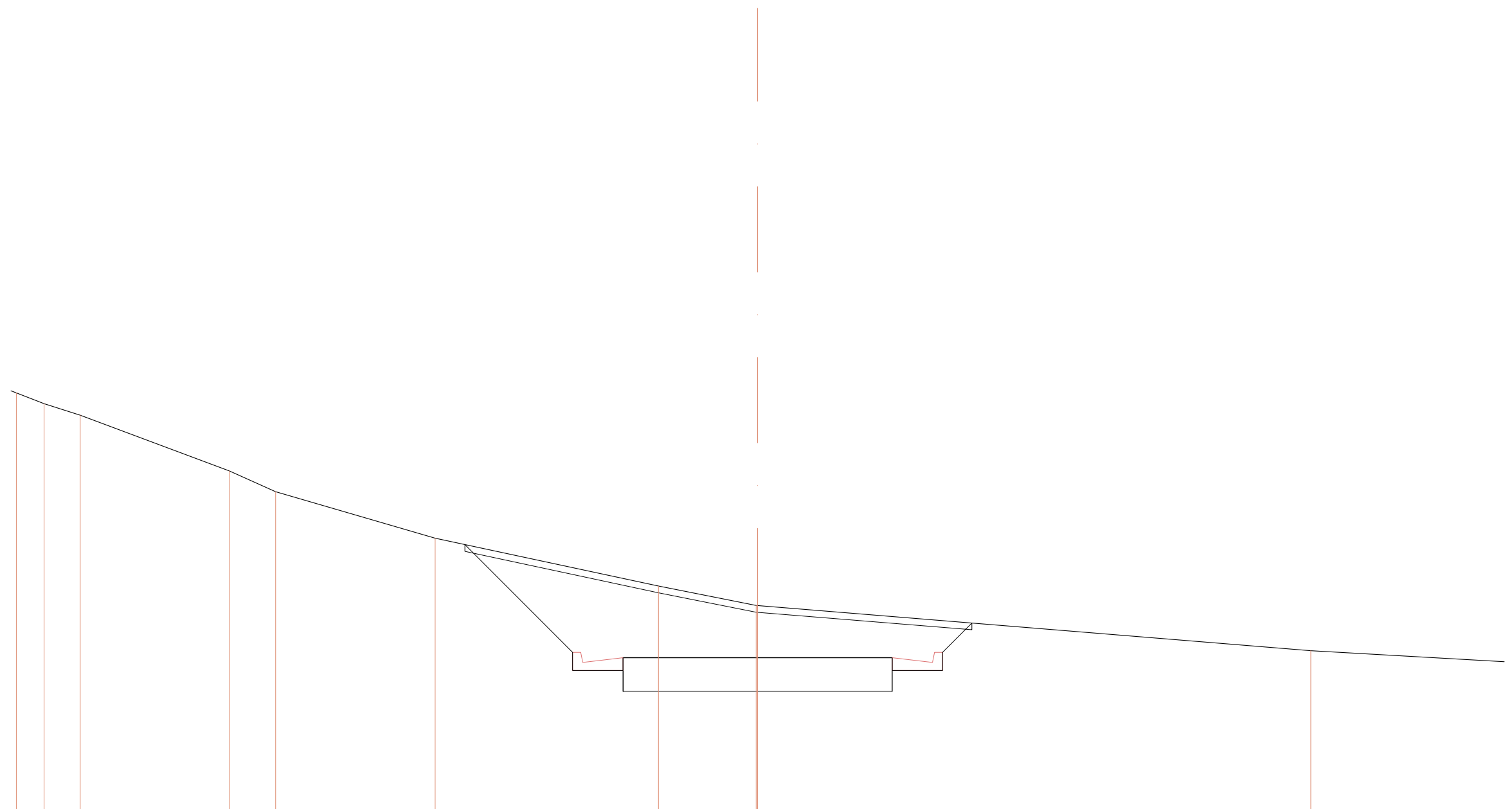
SCALA 1: 100

QT. RIF. 39.945

QUOTE TERRENO	47.000	46.611	46.000	45.616	45.000	44.133	44.000	43.543	43.000	42.659	42.489	42.000	41.757
DIST. PARZIALI TERRENO	0.886	1.689	0.790	1.047	1.638	0.293	1.079	1.594	1.159	0.578	1.929	2.056	9.637
QUOTE PROGETTO			46.188					40.819 40.549 40.549	40.239		40.239 40.739 40.549	40.549 40.819	41.850
DIST. PARZIALI PROGETTO					5.369			0.150 0.600	2.000		2.000	0.600 0.150	1.030

SCAVI E BONIFICHE	
STERRO	8.105 mq
SOVRASTRUTTURA STRADALE	
CASSONETTO	4.000 m
MANUFATTI	
CANALETTA	0.262 mq
PIANO POSA TRINCEA	7.641 m

SEZIONE N. : 11
 QT. PROGETTO : 40.224
 DIST. PRG. : 250.000
 DIST. PREC. : 25.000
 DIST. SUCC. : 25.000

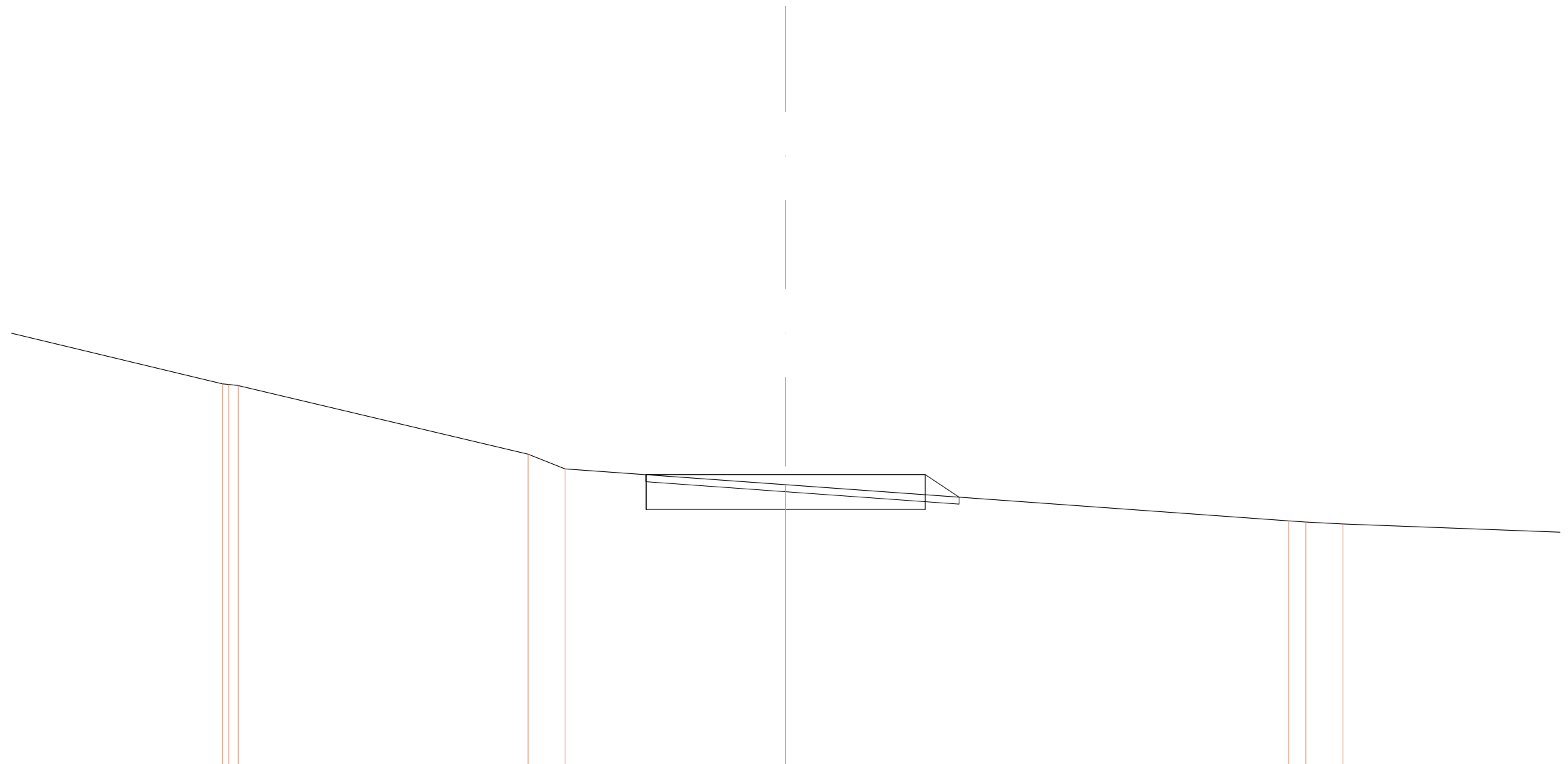


SCALA 1:100
 QT. RIF. 37.802

QUOTE TERRENO	44.161	44.000	43.830	43.000	42.691	42.000	41.289	41.000	40.998	40.328			
DIST. PARZIALI TERRENO	0.413	0.536	2.218	0.687	2.373	3.320	1.453	8.225	5.420				
QUOTE PROGETTO				41.905	40.304	40.034	40.034	39.724	40.224	40.034	40.034	40.304	40.739
DIST. PARZIALI PROGETTO				1.602	0.150	0.600	2.000	2.000	0.600	0.150	0.435		

SCAVI E BONIFICHE	
STERRO	1.416 mq
RILEVATI	
RILEVATO	0.070 mq
SOVRASTRUTTURA STRADALE	
CASSONETTO	4.000 m
MANUFATTI	
PIANO POSA RILEVATO	0.490 m

SEZIONE N. : 12
 QT. PROGETTO : 39.709
 DIST. PROG. : 275.000
 DIST. PREC. : 25.000
 DIST. SUCC. : 25.000

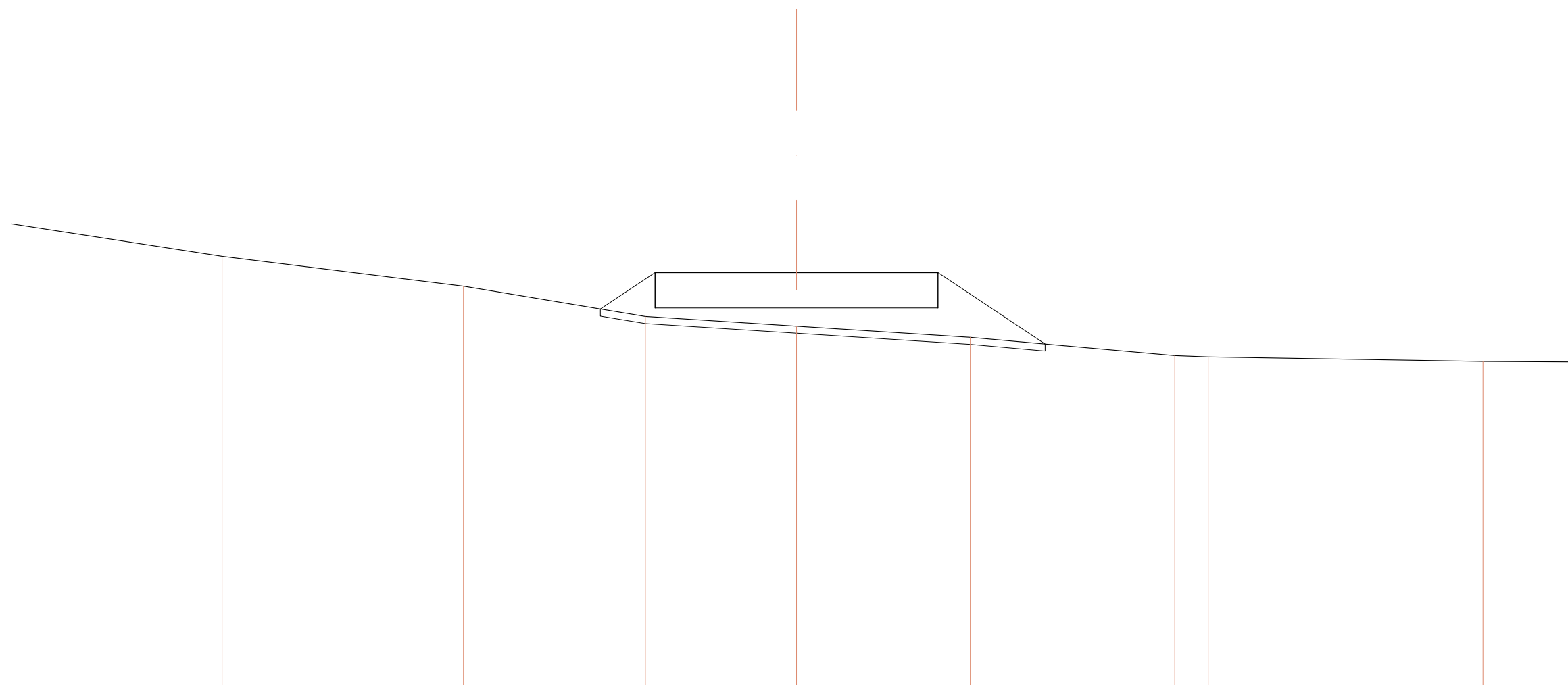


SCALA 1:100
 QT. RIF. 35.484

QUOTE TERRENO		41.008 41.000 40.983		40.000 39.790		39.563		39.045 39.028 39.000
DIST. PARZIALI TERRENO	3.595	0.082 0.136	4.157	0.530	3.162		7.210	0.247 0.531
QUOTE PROGETTO					39.706 39.209 39.709	39.209		39.209 39.709 39.384
DIST. PARZIALI PROGETTO					2.000	2.000		0.486

RILEVATI	
RILEVATO	1.945 mq
SOVRASTRUTTURA STRADALE	
CASSONETTO	4.000 m
MANUFATTI	
PIANO POSA RILEVATO	6.302 m

SEZIONE N. : 13
 QT. PROGETTO : 39.193
 DIST. PROG. : 300.000
 DIST. PREC. : 25.000
 DIST. SUCC. : 25.000



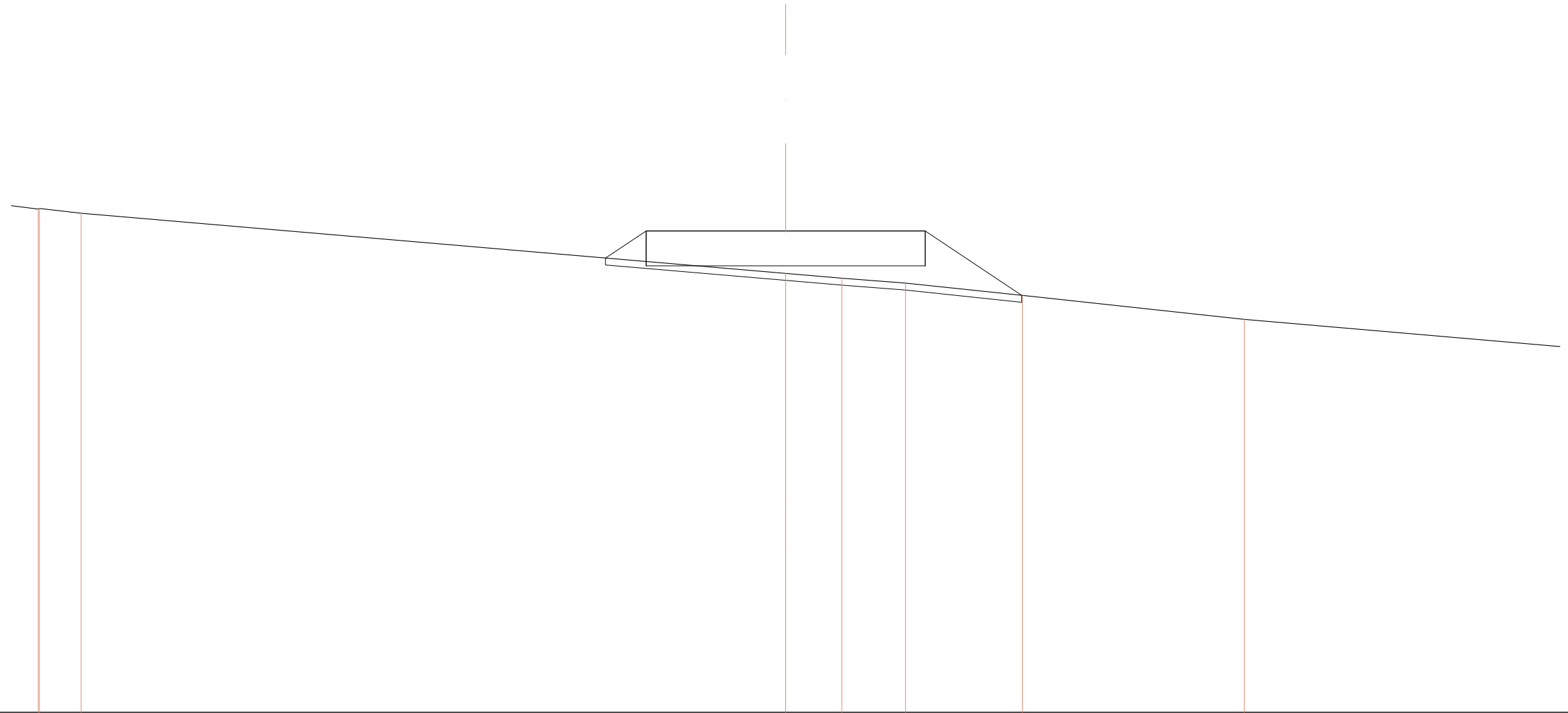
SCALA 1:100

QT. RIF. 33.331

QUOTE TERRENO		39.422		39.000		38.572		38.435		38.277		38.018	38.000				37.936
DIST. PARZIALI TERRENO	3.741		3.413		2.573		2.137		2.458		2.892	0.473		3.885			2.962
QUOTE PROGETTO						38.678	38.693	39.193	38.693		38.693	39.193		38.183			
DIST. PARZIALI PROGETTO						0.773	2.000		2.000		1.515						

SCAVI E BONIFICHE	
STERRO	0.022 mq
RILEVATI	
RILEVATO	1.119 mq
SOVRASTRUTTURA STRADALE	
CASSONETTO	4.000 m
MANUFATTI	
PIANO POSA RILEVATO	5.978 m

SEZIONE N. : 14
 QT. PROGETTO : 38.678
 DIST. PROG. : 325.000
 DIST. PREC. : 25.000
 DIST. SUCC. : 25.000



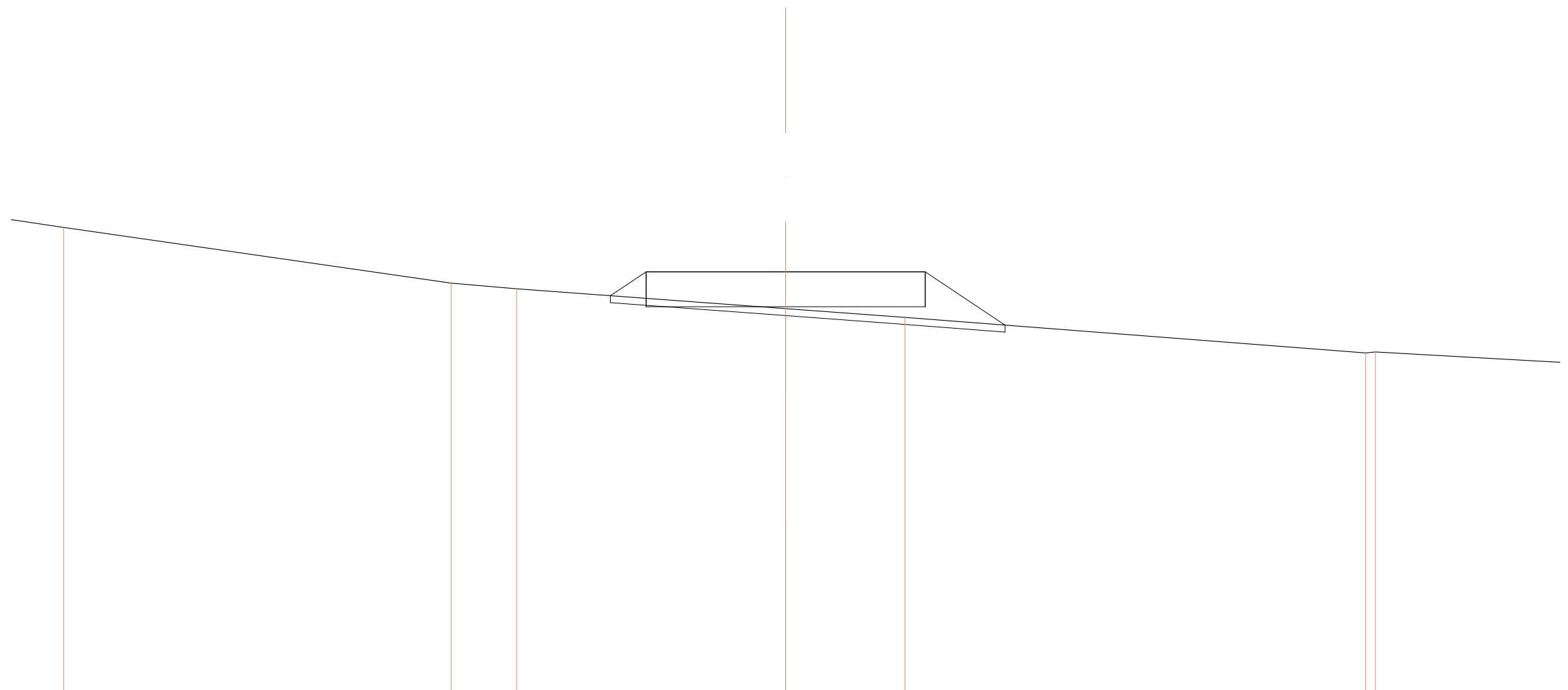
SCALA 1:100

QT. RIF. 31.776

QUOTE TERRENO	38.991 38.000	38.931		38.069	38.000	37.930	37.754	37.409
DIST. PARZIALI TERRENO	0.598	10.100		0.806	0.912	1.674	3.181	4.747
QUOTE PROGETTO			38.289	38.178	38.178	38.678	37.754	
DIST. PARZIALI PROGETTO			0.583	2.000	2.000	1.385		

SCAVI E BONIFICHE	
STERRO	0.096 mq
RILEVATI	
RILEVATO	0.694 mq
SOVRASTRUTTURA STRADALE	
CASSONETTO	4.000 m
MANUFATTI	
PIANO POSA RILEVATO	3.664 m

SEZIONE N. : 15
 QT. PROGETTO : 38.163
 DIST. PROG. : 350.000
 DIST. PREC. : 25.000
 DIST. SUCC. : 25.000

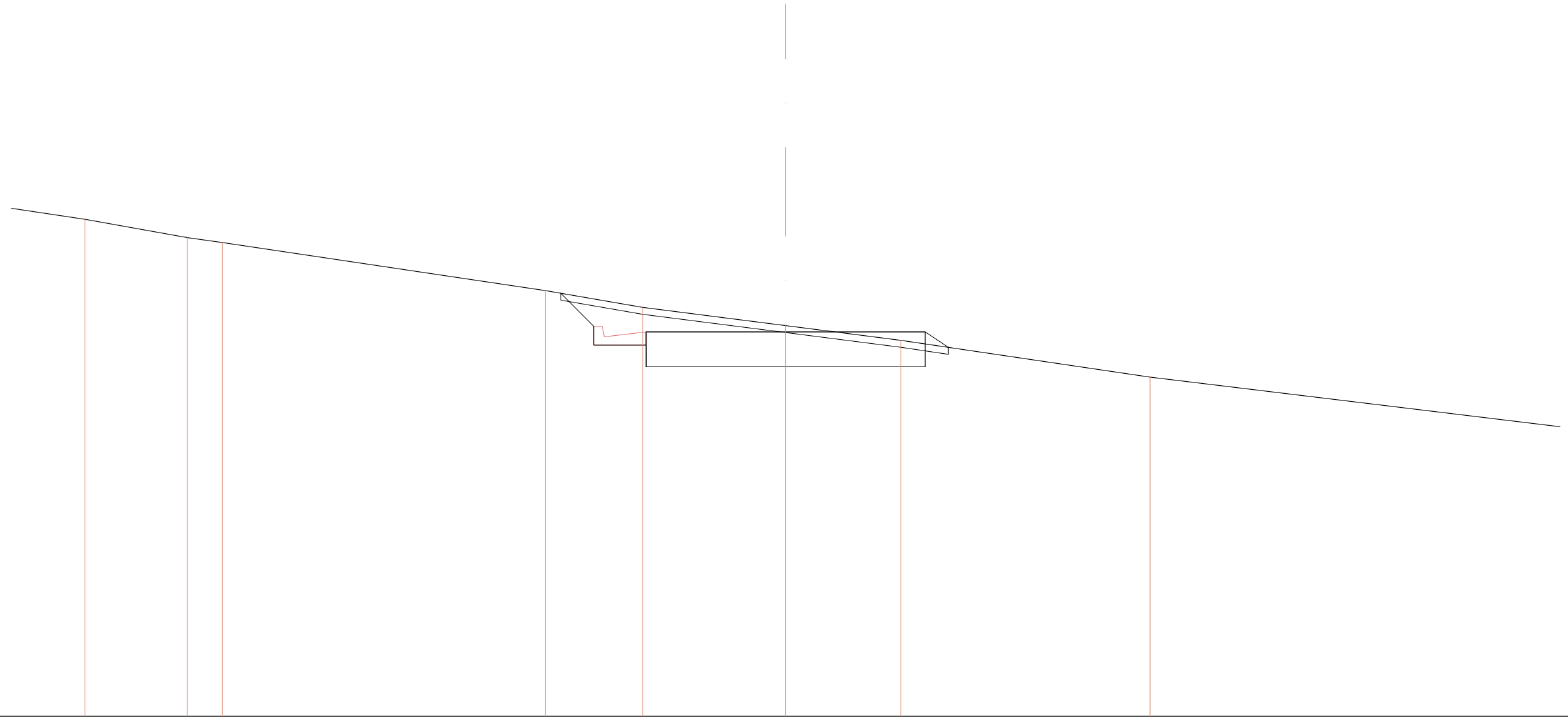


SCALA 1:100
 QT. RIF. 31.998

QUOTE TERRENO	38.798	38.000	37.919	37.635	37.509	37.000	37.014	
DIST. PARZIALI TERRENO	0.863	5.554	0.939	3.857	1.710	6.602	0.143	3.196
QUOTE PROGETTO				37.820	37.663	37.663	37.663	37.398
DIST. PARZIALI PROGETTO				0.514	2.000	2.000	1.146	

SCAVI E BONIFICHE	
STERRO	2.902 mq
RILEVATI	
RILEVATO	0.028 mq
SOVRASTRUTTURA STRADALE	
CASSONETTO	4.000 m
MANUFATTI	
CANALETTA	0.131 mq
PIANO POSA TRINCEA	5.610 m

SEZIONE N. : 16
 QT. PROGETTO : 37.648
 DIST. PROG. : 375.000
 DIST. PREC. : 25.000
 DIST. SUCC. : 25.000



SCALA 1:100

QT. RIF. 32.136

QUOTE TERRENO	39.262	39.000	38.928		38.240	38.000	37.738	37.527		37.000		
DIST. PARZIALI TERRENO	1.470	0.499		4.635	1.393	2.050	1.650		3.574	7.303		
QUOTE PROGETTO					38.203	37.728	37.458	37.458	37.148	37.148	37.648	37.427
DIST. PARZIALI PROGETTO					0.475	0.150	0.600		2.000	2.000	0.331	

SCAVI E BONIFICHE	
STERRO	4.442 mq

RILEVATI	
RILEVATO	0.025 mq

SOVRASTRUTTURA STRADALE	
CASSONETTO	4.000 m

MANUFATTI	
CANALETTA	0.262 mq
PIANO POSA TRINCEA	6.702 m


SEZIONE N. : 17

QT. PROGETTO : 37.132

DIST. PRG. : 400.000

DIST. PREC. : 25.000

DIST. SUCC. : 25.000



SCALA 1:100

QT. RIF. 29.435

QUOTE TERRENO	39.023	39.000	38.780	38.231	38.000	37.770	37.699	37.484	37.000	36.587	36.469	36.443	36.462	36.392	36.000	36.584	36.694	36.090
DIST. PARZIALI TERRENO	0.393	1.404	4.287	1.047	1.331	0.764	1.373	3.081	2.279	0.939	0.115	1.233	0.369	0.294	0.162	0.404	1.466	1.882
QUOTE PROGETTO					38.020	37.212	36.942	36.632	36.632	36.632	36.632	36.942	36.942	36.942	37.212	37.003		
DIST. PARZIALI PROGETTO					0.808	0.150	0.600	2.000	2.000	0.600	0.150	0.314						

SCAVI E BONIFICHE	
STERRO	3.868 mq

RILEVATI	
RILEVATO	0.011 mq

SOVRASTRUTTURA STRADALE	
CASSONETTO	4.000 m

MANUFATTI	
CANALETTA	0.131 mq
PIANO POSA TRINCEA	5.737 m

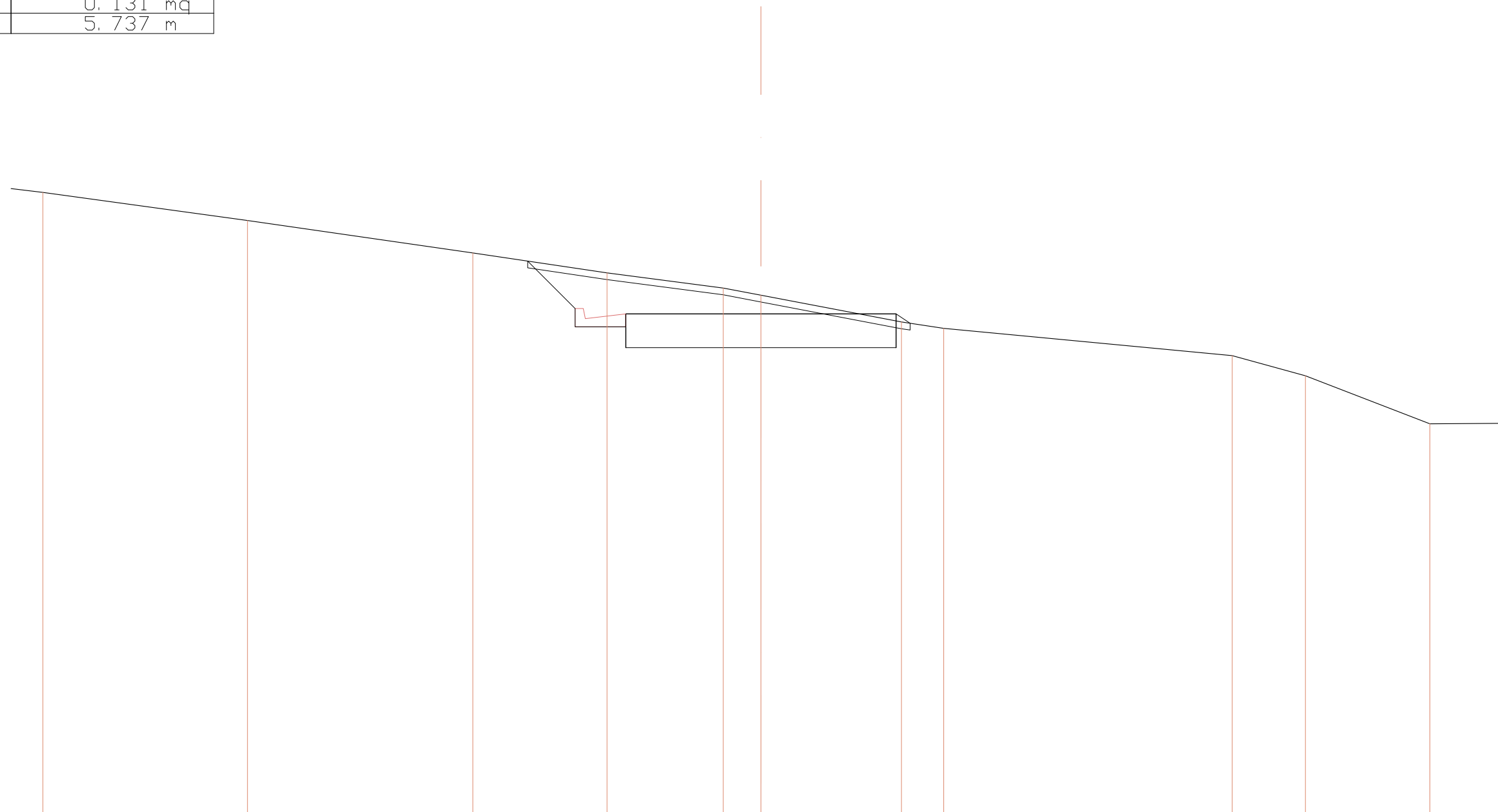
SEZIONE N. : 18

QT. PROGETTO : 36.617

DIST. PROG. : 425.000

DIST. PREC. : 25.000

DIST. SUCC. : 25.000



SCALA 1:100

QT. RIF. 29.168



QUOTE TERRENO	38.416	38.000	37.519	37.225	37.000	36.894	36.498	36.403	36.000	35.702	34.991
DIST. PARZIALI TERRENO	3.030	3.336	1.985	1.721	0.558	2.080	0.626	4.270	1.084	1.842	1.385
QUOTE PROGETTO				37.399	36.697	36.427	36.427	36.117	36.117	36.617	36.478
DIST. PARZIALI PROGETTO				0.702	0.150	0.600	2.000	2.000	0.208		

SCAVI E BONIFICHE	
STERRO	2.311 mq

RILEVATI	
RILEVATO	0.073 mq

SOVRASTRUTTURA STRADALE	
CASSONETTO	4.000 m

MANUFATTI	
CANALETTA	0.131 mq
PIANO POSA TRINCEA	5.550 m

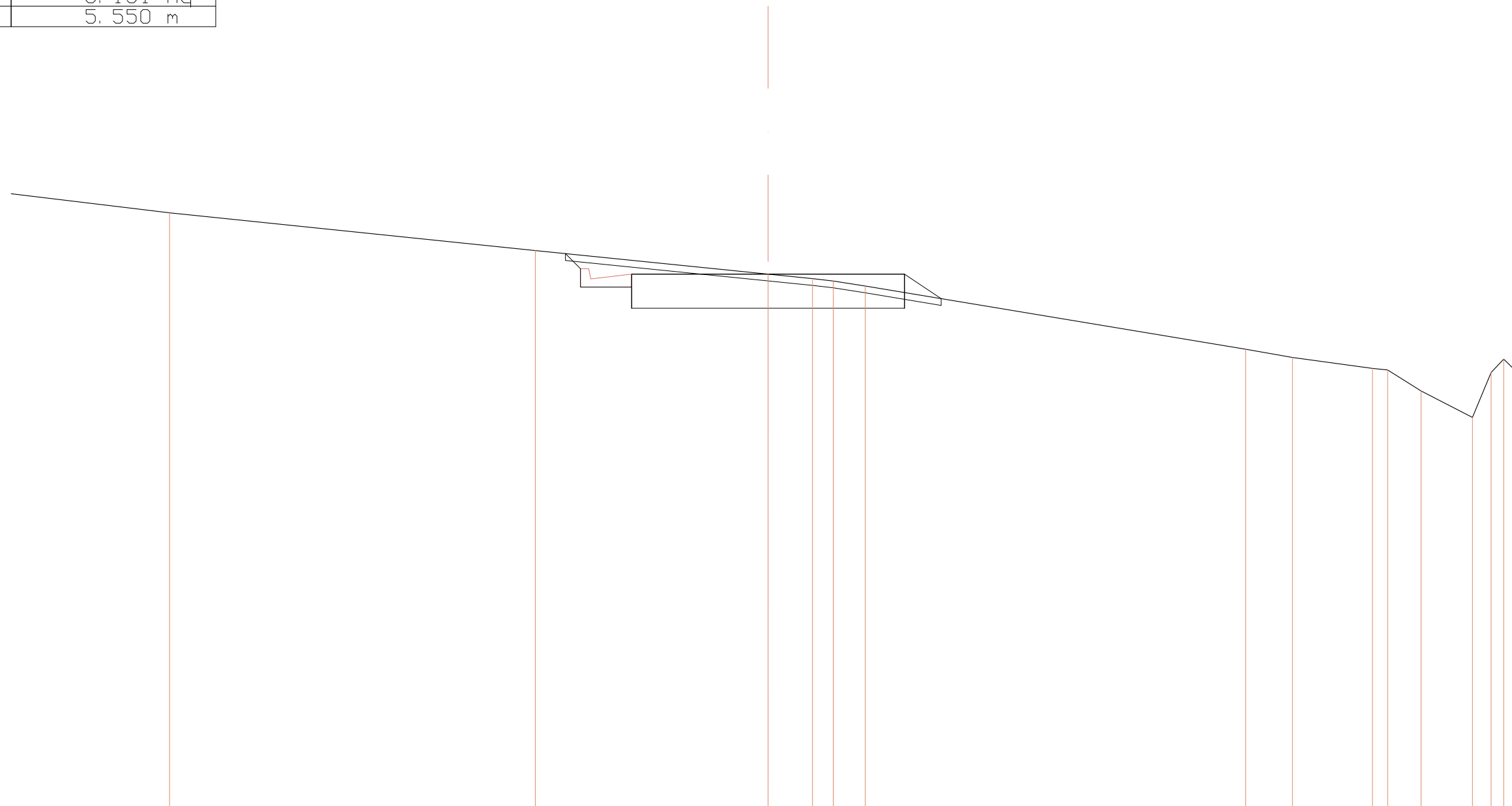
SEZIONE N. : 19

QT. PROGETTO : 36.101

DIST. PRG. : 450.000

DIST. PREC. : 25.000

DIST. SUCC. : 25.000



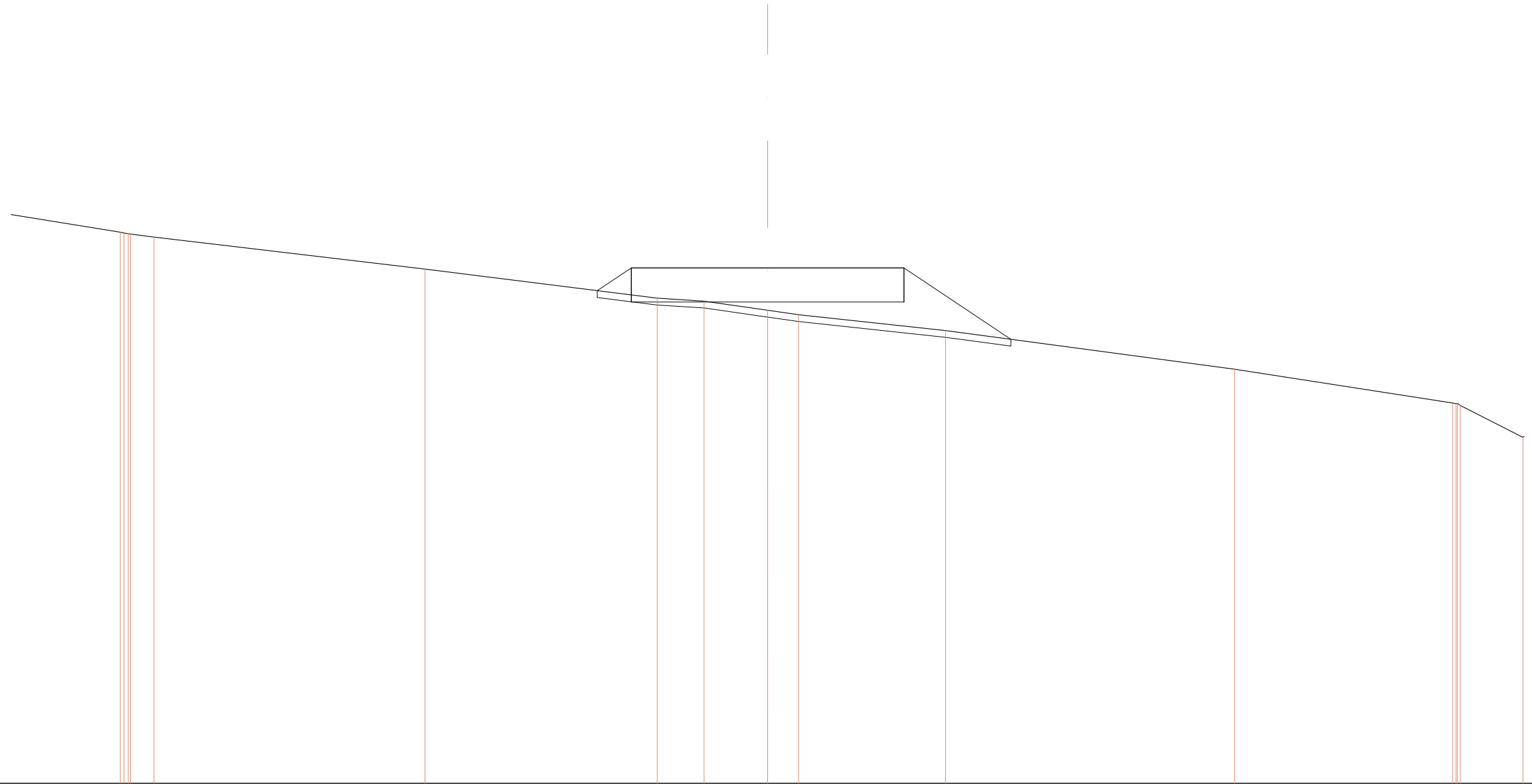
SCALA 1:100

QT. RIF. 28.130

QUOTE TERRENO	37.000	36.446	36.102	36.036	36.000	35.927	35.000	34.879	34.719	34.696	34.388	34.000	34.659	34.855
DIST. PARZIALI TERRENO	5.365	3.413	0.652	0.305	0.469	5.578	0.687	1.173	0.222	0.490	0.754	0.274	0.186	0.359
QUOTE PROGETTO		36.402	36.181	35.911	35.601	35.601	35.601	36.101	35.742					
DIST. PARZIALI PROGETTO		0.221	0.150	0.600	2.000	2.000	0.538							

SCAVI E BONIFICHE	
STERRO	0.057 mq
RILEVATI	
RILEVATO	1.295 mq
SOVRASTRUTTURA STRADALE	
CASSONETTO	4.000 m
MANUFATTI	
PIANO POSA RILEVATO	5.704 m

SEZIONE N. : 20
 QT. PROGETTO : 35.486
 DIST. PROG. : 475.000
 DIST. PREC. : 25.000
 DIST. SUCC. : 25.000



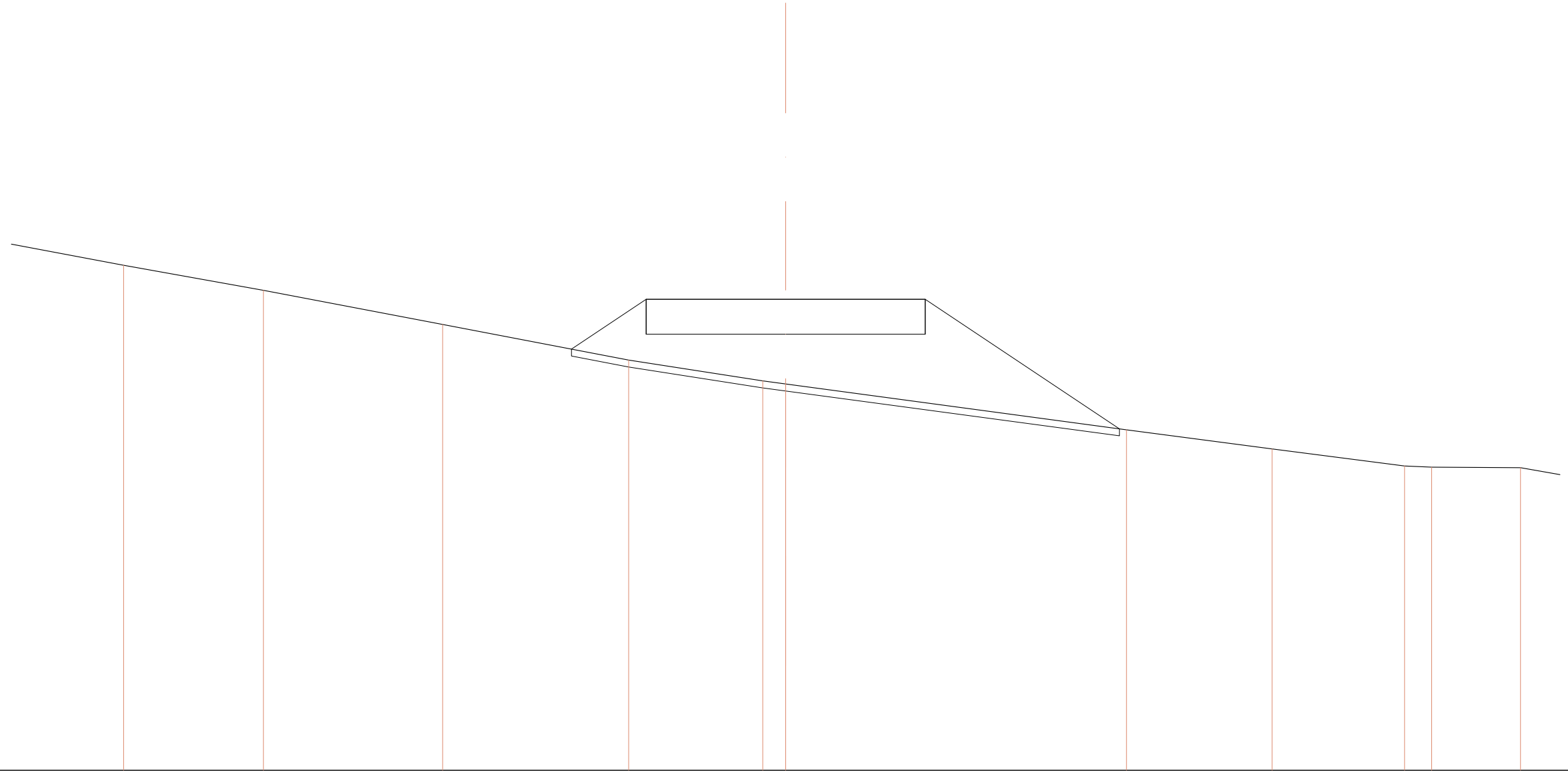
SCALA 1:100

QT. RIF. 27.925

QUOTE TERRENO	36.012 36.000 35.989 35.984 35.939	35.470	35.043 35.000	34.866 34.800	34.568	34.000	33.506 33.495 33.500 33.468		
DIST. PARZIALI TERRENO	0.343	3.977	3.409	0.686 0.932	0.453	2.158	4.243	3.196	0.919
QUOTE PROGETTO			35.153 34.986 35.486	34.986	34.986 35.486	34.440			
DIST. PARZIALI PROGETTO			0.499	2.000	2.000	1.569			

RILEVATI	
RILEVATO	5.386 mq
SOVRASTRUTTURA STRADALE	
CASSONETTO	4.000 m
MANUFATTI	
PIANO POSA RILEVATO	7.899 m

SEZIONE N. : 21
 QT. PROGETTO : 34.871
 DIST. PROG. : 500.000
 DIST. PREC. : 25.000
 DIST. SUCC. : 25.000



SCALA 1:100

QT. RIF. 28.118

QUOTE TERRENO	35.359	35.000	34.510	34.000	33.701	33.657	33.000	32.726	32.482	32.463	32.456
DIST. PARZIALI TERRENO	2.004	2.569	2.667	1.922	0.329	4.887	2.086	1.900	0.387	1.274	
QUOTE PROGETTO				34.157	34.371	34.371	34.371	33.014			
DIST. PARZIALI PROGETTO				1.071	2.000	2.000	2.785				

SCAVI E BONIFICHE	
STERRO	1.098 mq

RILEVATI	
RILEVATO	0.985 mq

SOVRASTRUTTURA STRADALE	
CASSONETTO	4.000 m

MANUFATTI	
CANALETTA	0.131 mq
PIANO POSA RILEVATO	1.893 m

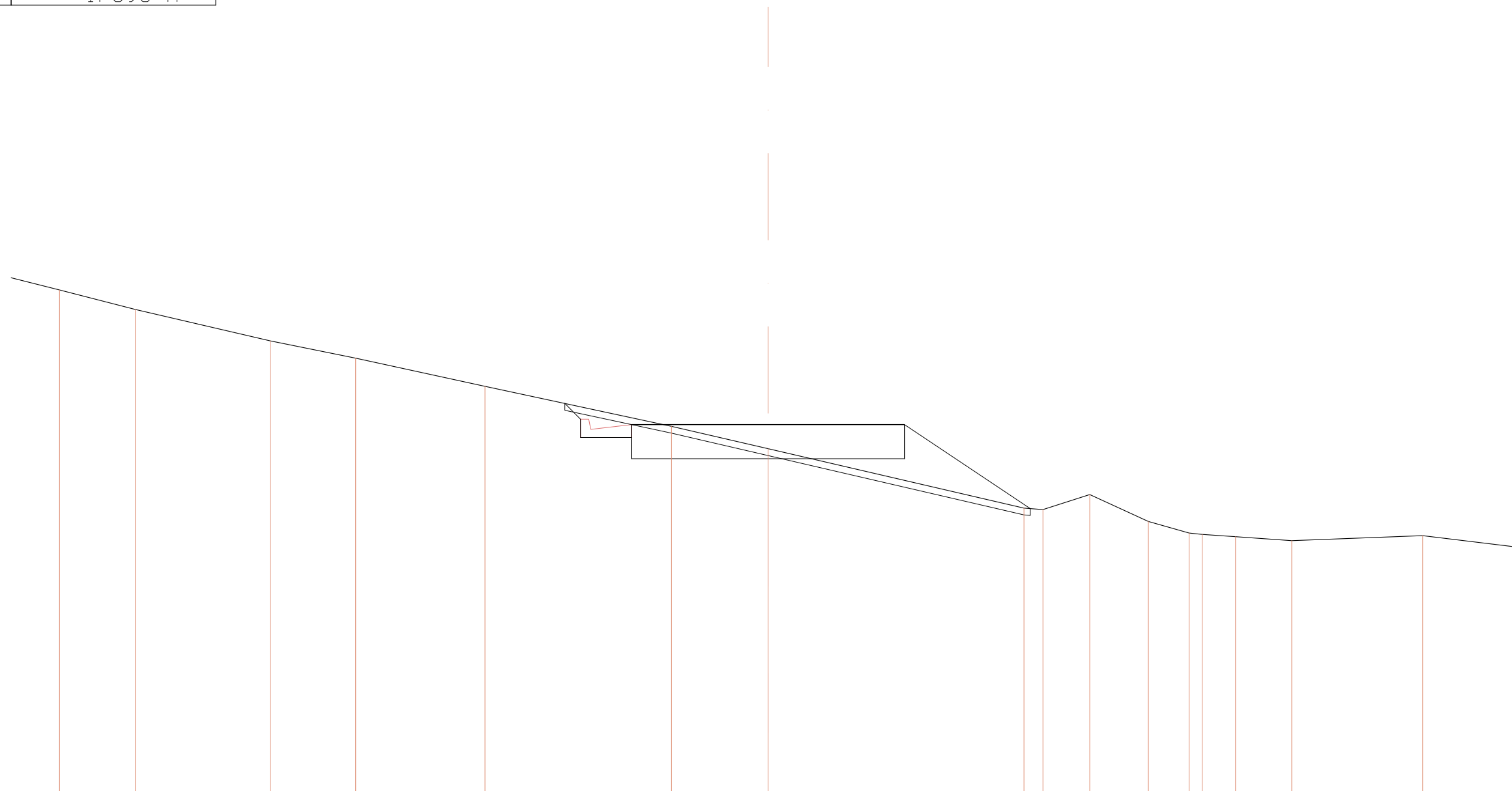
SEZIONE N. : 24

QT. PROGETTO : 33.025

DIST. PROG. : 575.000

DIST. PREC. : 25.000

DIST. SUCC. : 25.000



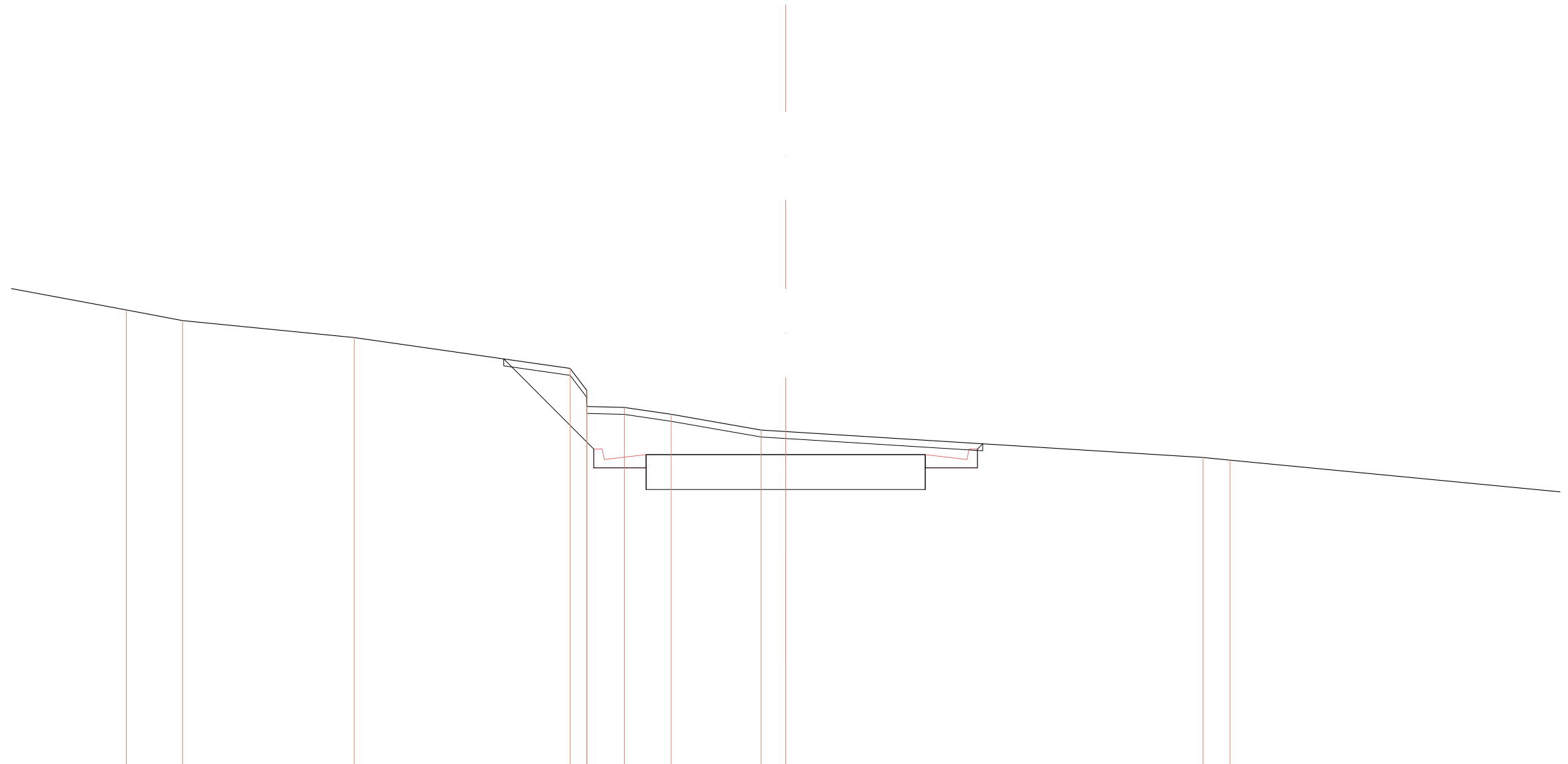
SCALA 1:100

QT. RIF. 27.576

QUOTE TERRENO	35.000	34.714	34.253	34.000	33.587	33.000	32.672	31.801	31.779	32.000	31.604	31.435	31.415	31.381	31.323	31.397
DIST. PARZIALI TERRENO	1.112	1.977	1.253	1.896	2.736	1.416	3.753	0.278	0.687	0.860	0.597	0.191	0.490	0.823	1.920	3.268
QUOTE PROGETTO						33.335	33.105	32.835	32.835	32.525	32.825	33.025	31.794			
DIST. PARZIALI PROGETTO						0.230	0.150	0.600	2.000	2.000	1.846					


SCAVI E BONIFICHE	
STERRO	5.032 mq
SOVRASTRUTTURA STRADALE	
CASSONETTO	4.000 m
MANUFATTI	
CANALETTA	0.262 mq
PIANO POSA TRINCEA	7.295 m

SEZIONE N. : 25
 QT. PROGETTO : 32.079
 DIST. PROG. : 600.000
 DIST. PREC. : 25.000
 DIST. SUCC. : 25.000



SCALA 1:100

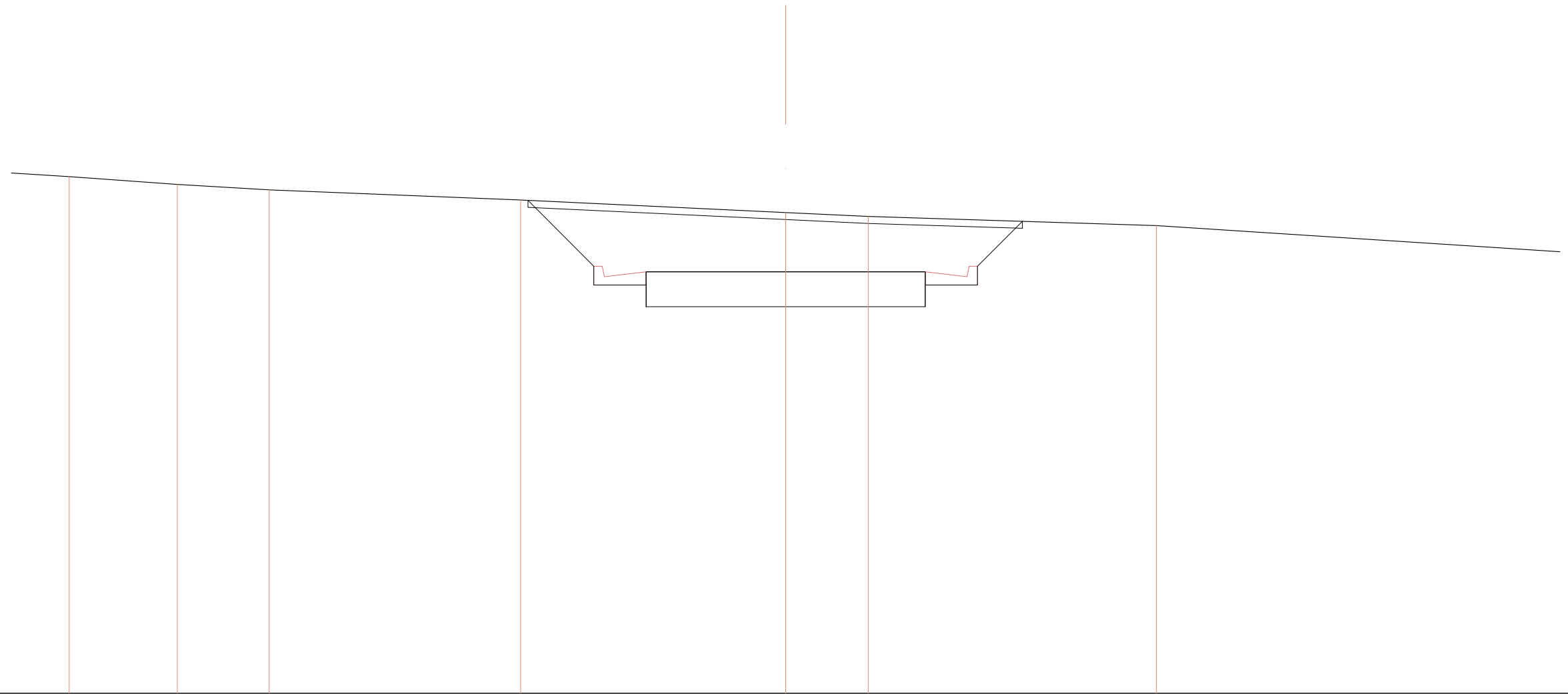
QT. RIF. 27.569



QUOTE TERRENO		34.153	34.000		33.757		33.316	33.000	32.769	32.756	32.657		32.432	32.410		32.038	32.000				
DIST. PARZIALI TERRENO	2.633	0.807		2.460		3.096	0.238	0.535	0.673		1.288		0.382			5.985		0.386	8.267		
QUOTE PROGETTO						33.451	32.159	31.889	31.889	31.579	31.889	32.079		31.579		31.579	32.079	31.889	31.889	32.159	32.234
DIST. PARZIALI PROGETTO							1.292	0.150	0.600		2.000			2.000		0.600	0.150				

SCAVI E BONIFICHE	
STERRO	7.614 mq
SOVRASTRUTTURA STRADALE	
CASSONETTO	4.000 m
MANUFATTI	
CANALETTA	0.262 mq
PIANO POSA TRINCEA	7.094 m

SEZIONE N. : 26
 QT. PROGETTO : 29.971
 DIST. PRG. : 625.000
 DIST. PREC. : 25.000
 DIST. SUCC. : 25.000



SCALA 1:100

QT. RIF. 23.930

QUOTE TERRENO	31.335	31.223	31.146	31.000	30.820	30.764	30.633	
DIST. PARZIALI TERRENO	1.551	1.317	3.604	3.800	1.185	4.132	7.398	
QUOTE PROGETTO				30.995	30.051 29.781 29.781	29.471	29.471 29.971 29.781 29.781 30.051	30.694
DIST. PARZIALI PROGETTO				0.944	0.150 0.600	2.000	2.000	0.600 0.150 0.644

SCAVI E BONIFICHE	
STERRO	3.222 mq

RILEVATI	
RILEVATO	0.065 mq

SOVRASTRUTTURA STRADALE	
CASSONETTO	4.000 m

MANUFATTI	
CANALETTA	0.131 mq
PIANO POSA TRINCEA	5.924 m

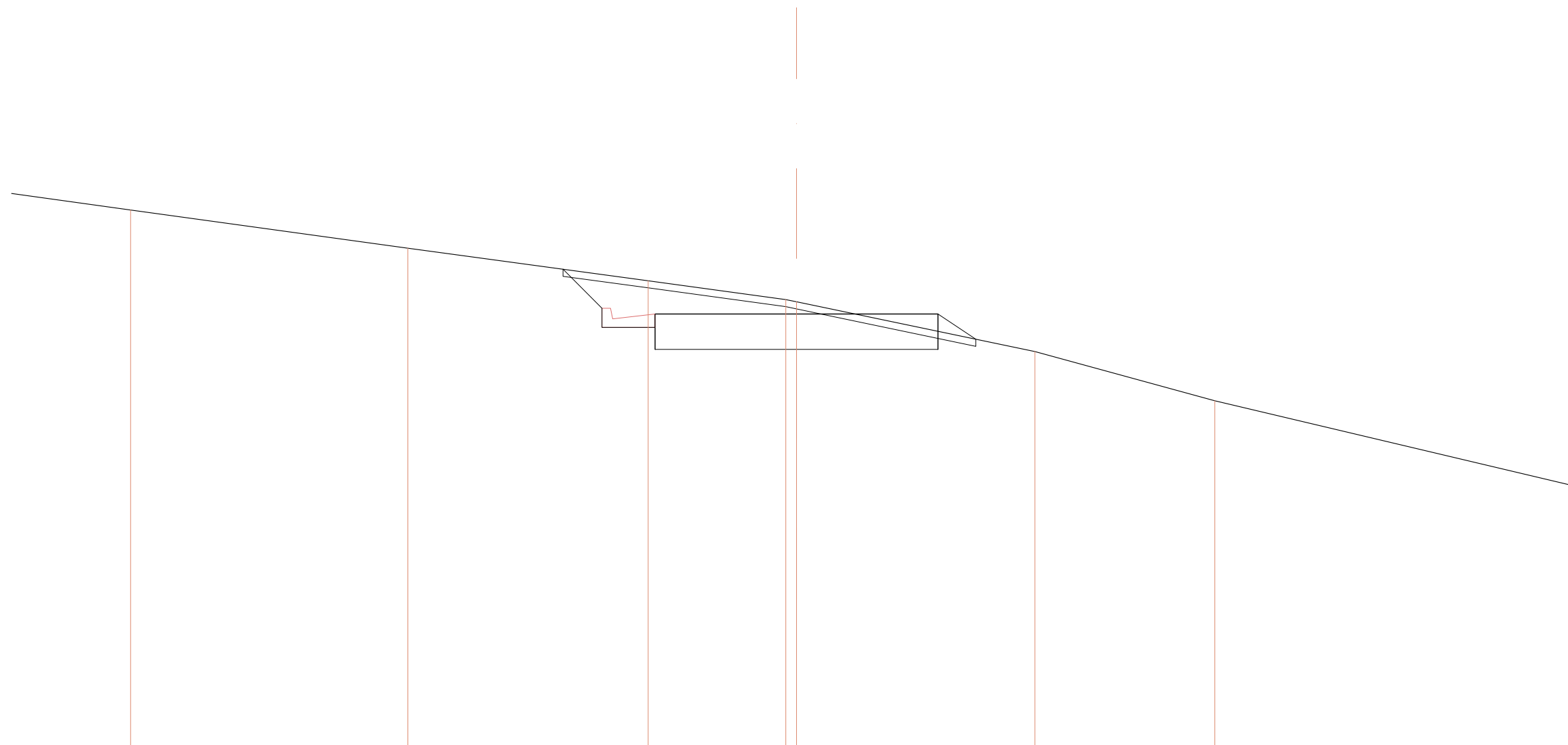
SEZIONE N. : 27

QT. PROGETTO : 27.531

DIST. PROG. : 650.000

DIST. PREC. : 25.000

DIST. SUCC. : 25.000



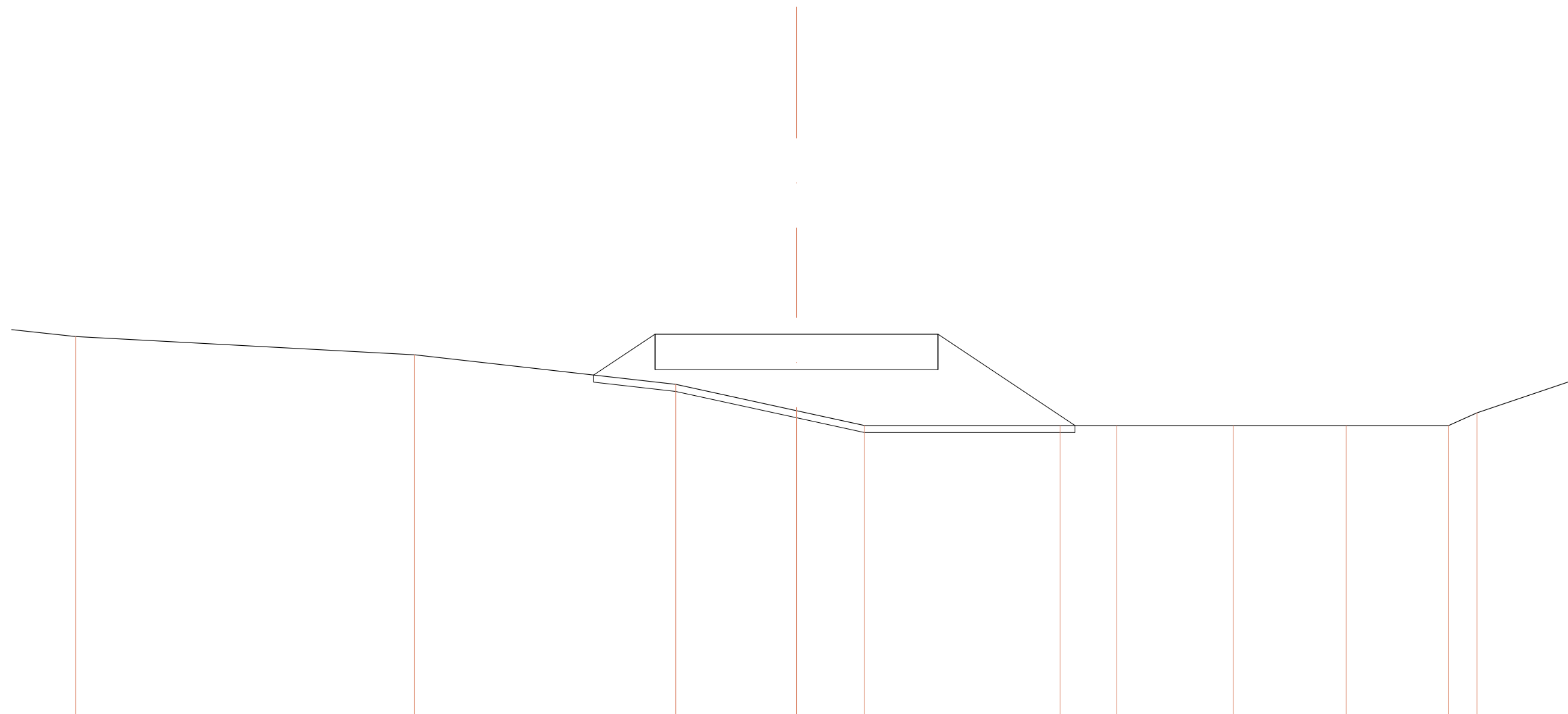
SCALA 1:100

QT. RIF. 21.430

QUOTE TERRENO	29.000	28.460	28.000	27.734 27.703	27.000	26.305	
DIST. PARZIALI TERRENO	1.832	3.921	3.399	1.946	3.370	2.545	5.508
QUOTE PROGETTO			28.163	27.611 27.341 27.341	27.031	27.031 27.531	27.174
DIST. PARZIALI PROGETTO			0.552	0.150 0.600	2.000	2.000	0.535

RILEVATI	
RILEVATO	3.763 mq
SOVRASTRUTTURA STRADALE	
CASSONETTO	4.000 m
MANUFATTI	
PIANO POSA RILEVATO	6.811 m

SEZIONE N. : 28
 QT. PROGETTO : 25.292
 DIST. PROG. : 675.000
 DIST. PREC. : 25.000
 DIST. SUCC. : 25.000



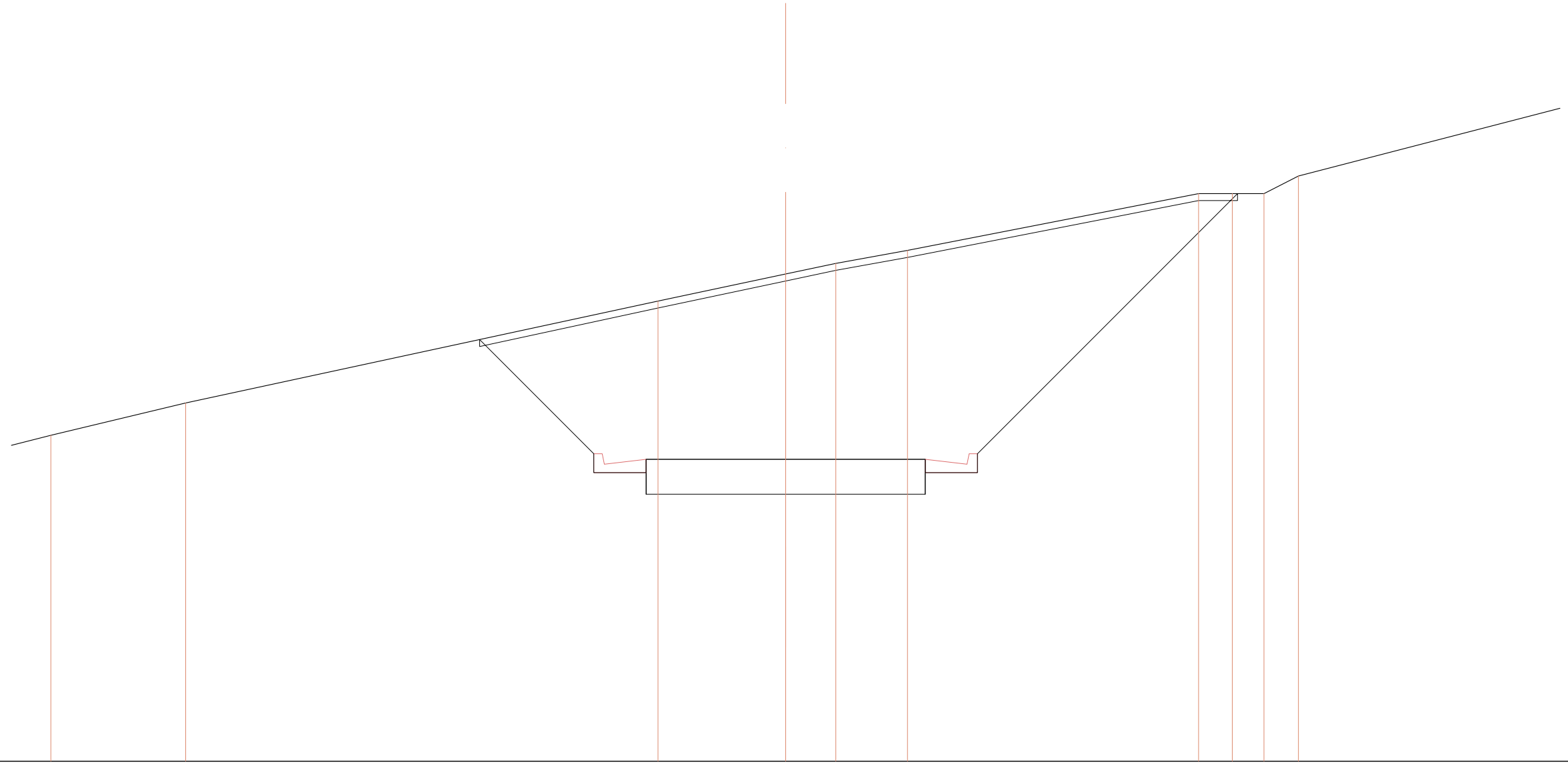
SCALA 1:100

QT. RIF. 19.910

QUOTE TERRENO	25.258	25.000	24.582	24.210	24.000	24.000	24.000	24.000	24.000	24.000	24.000	24.000	24.179
DIST. PARZIALI TERRENO	4.794	3.692	1.708	0.963	2.764	0.801	1.650	1.597	1.449	0.398	2.430		
QUOTE PROGETTO			24.713	24.792	24.792	24.792	24.000						
DIST. PARZIALI PROGETTO			0.868	2.000	2.000	1.937							

SCAVI E BONIFICHE	
STERRO	24.432 mq
FOSSO	0.216 mq
SOVRASTRUTTURA STRADALE	
CASSONETTO	4.000 m
MANUFATTI	
CANALETTA	0.262 mq
PIANO POSA TRINCEA	11.077 m

SEZIONE N. : 29
 QT. PROGETTO : 24.192
 DIST. PROG. : 700.000
 DIST. PREC. : 25.000
 DIST. SUCC. : 25.000

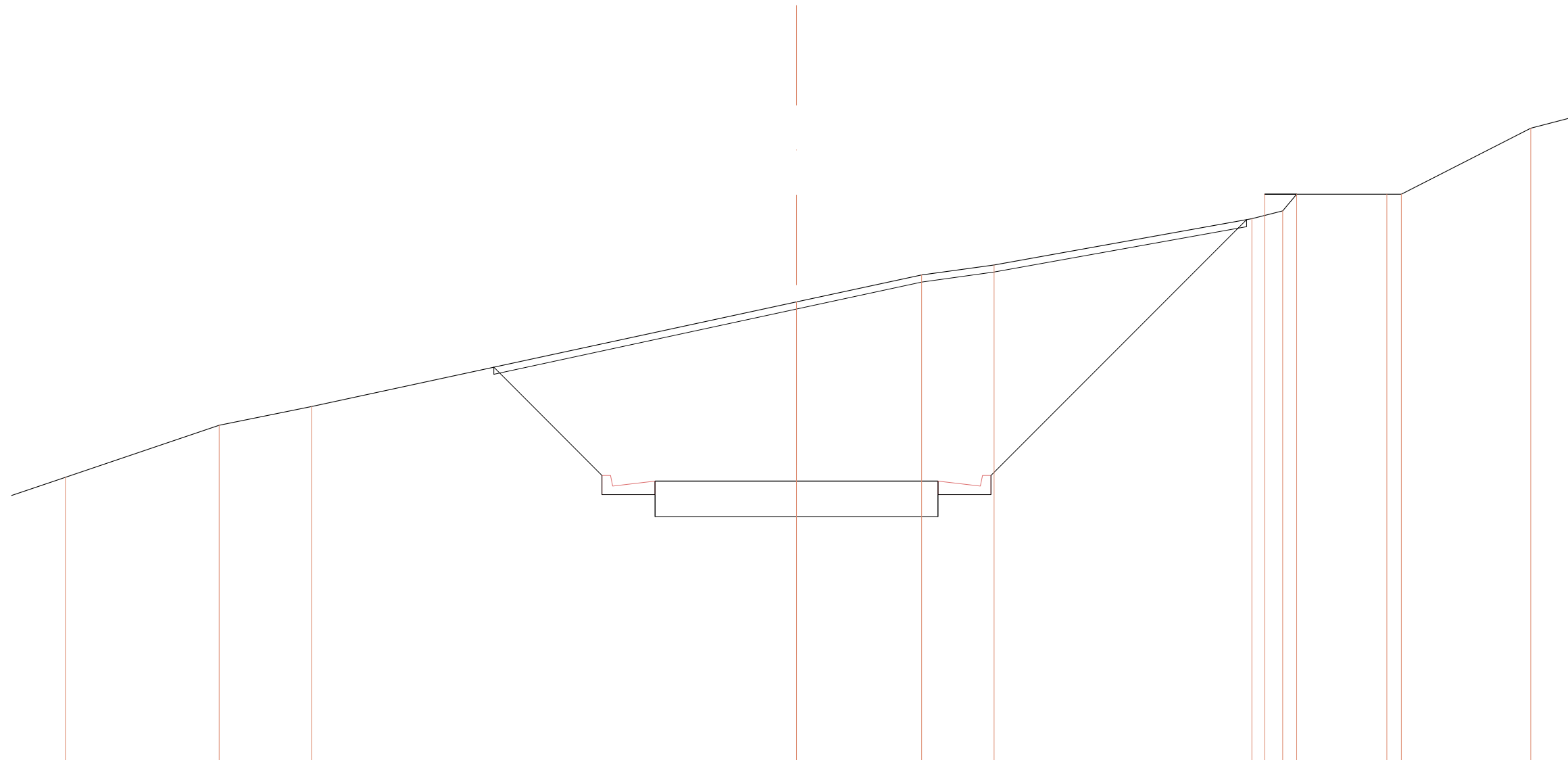


SCALA 1:100
 QT. RIF. 19.864

QUOTE TERRENO	24.536	25.000		26.460	26.848	27.000	27.186		28.000	28.000	28.000	28.253	
DIST. PARZIALI TERRENO	1.934		6.771		1.830	0.719	1.029		4.173	0.483	0.453	0.494	3.768
QUOTE PROGETTO			25.909	24.272	24.002	24.002	23.692	23.692	24.192	24.002	24.002	24.272	28.000
DIST. PARZIALI PROGETTO			1.637	0.150	0.600	2.000	2.000	0.600	0.150	3.728			

SCAVI E BONIFICHE	
STERRO	22.964 mq
SOVRASTRUTTURA STRADALE	
CASSONETTO	4.000 m
MANUFATTI	
CANALETTA	0.262 mq
PIANO POSA TRINCEA	10.851 m

SEZIONE N. : 30
 QT. PROGETTO : 23.945
 DIST. PRG. : 725.000
 DIST. PREC. : 25.000
 DIST. SUCC. : 25.000

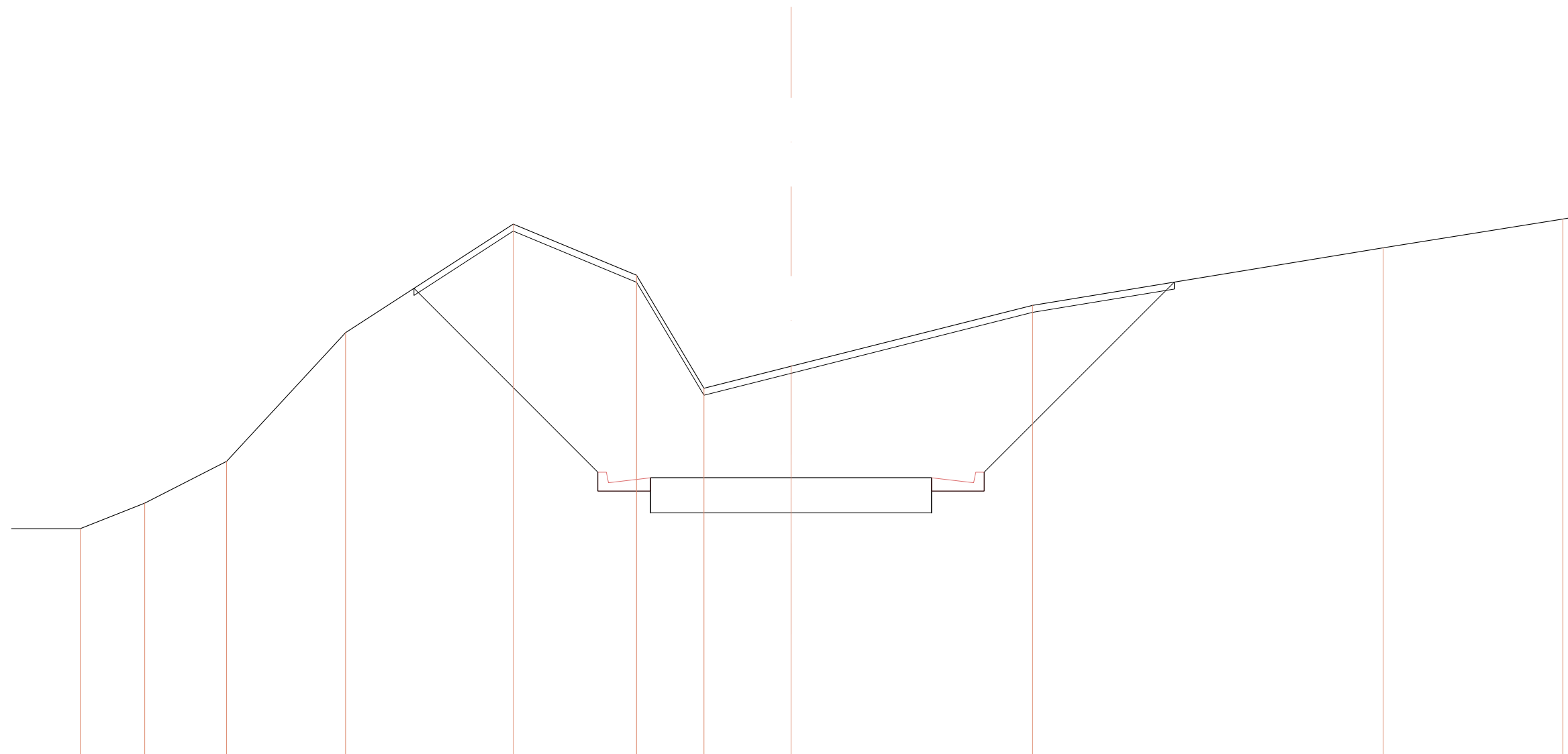


SCALA 1:100
 QT. RIF. 19.833

QUOTE TERRENO	24.000	24.735	25.000		26.477	26.859	27.000	27.654	28.000	27.764	28.000	28.000	28.000	28.933
DIST. PARZIALI TERRENO	2.175	1.305	6.859	1.770	1.024	3.647	0.179	0.256	0.198	1.275	0.205	1.830	0.903	
QUOTE PROGETTO			25.555	24.025	23.945	23.755	23.445	23.445	23.755	23.755	24.025	27.640		
DIST. PARZIALI PROGETTO			1.530	0.150	0.600	2.000	2.000	0.600	0.150	3.615				

SCAVI E BONIFICHE	
STERRO	20.952 mq
SOVRASTRUTTURA STRADALE	
CASSONETTO	4.000 m
MANUFATTI	
CANALETTA	0.262 mq
PIANO POSA TRINCEA	12.330 m

SEZIONE N. : 31
 QT. PROGETTO : 23.725
 DIST. PRG. : 750.000
 DIST. PREC. : 25.000
 DIST. SUCC. : 25.000



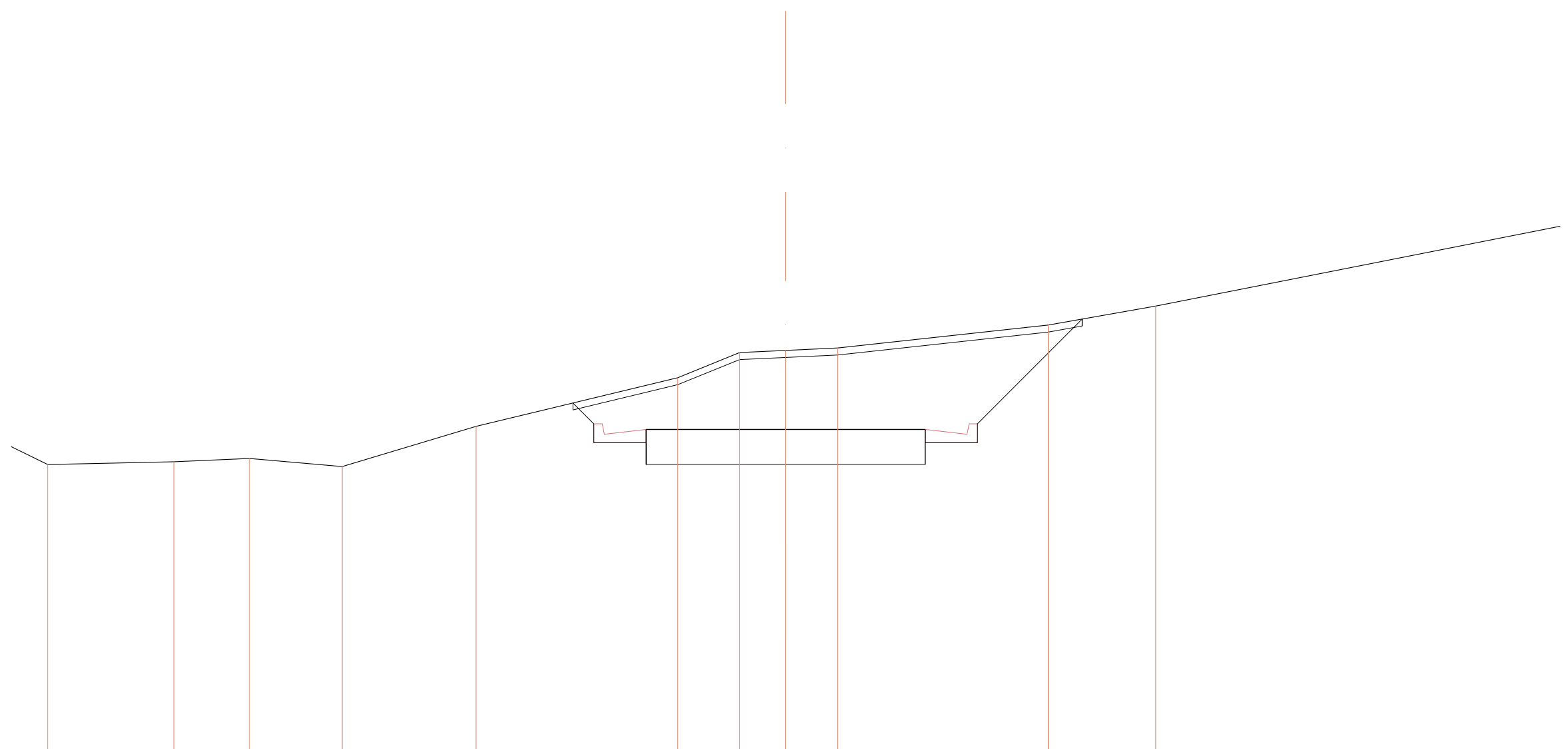
SCALA 1:100

QT. RIF. 19.715

QUOTE TERRENO	23.000	23.363	23.958	25.793	27.339	26.610	25.000	25.313	26.181	27.000	27.410
DIST. PARZIALI TERRENO	0.919	1.166	1.694	2.387	1.755	0.962	1.239	3.439	4.991	2.558	
QUOTE PROGETTO				26.424		23.805 23.535 23.535	23.225 23.535 23.725	23.225	23.225 23.725 23.535	23.535 23.535 23.805	26.512
DIST. PARZIALI PROGETTO					2.619	0.150 0.600	2.000	2.000	0.600 0.150	2.708	

SCAVI E BONIFICHE	
STERRO	8.991 mq
SOVRASTRUTTURA STRADALE	
CASSONETTO	4.000 m
MANUFATTI	
CANALETTA	0.262 mq
PIANO POSA TRINCEA	7.442 m

SEZIONE N. : 32
 QT. PROGETTO : 23.504
 DIST. PRG. : 775.000
 DIST. PREC. : 25.000
 DIST. SUCC. : 25.000

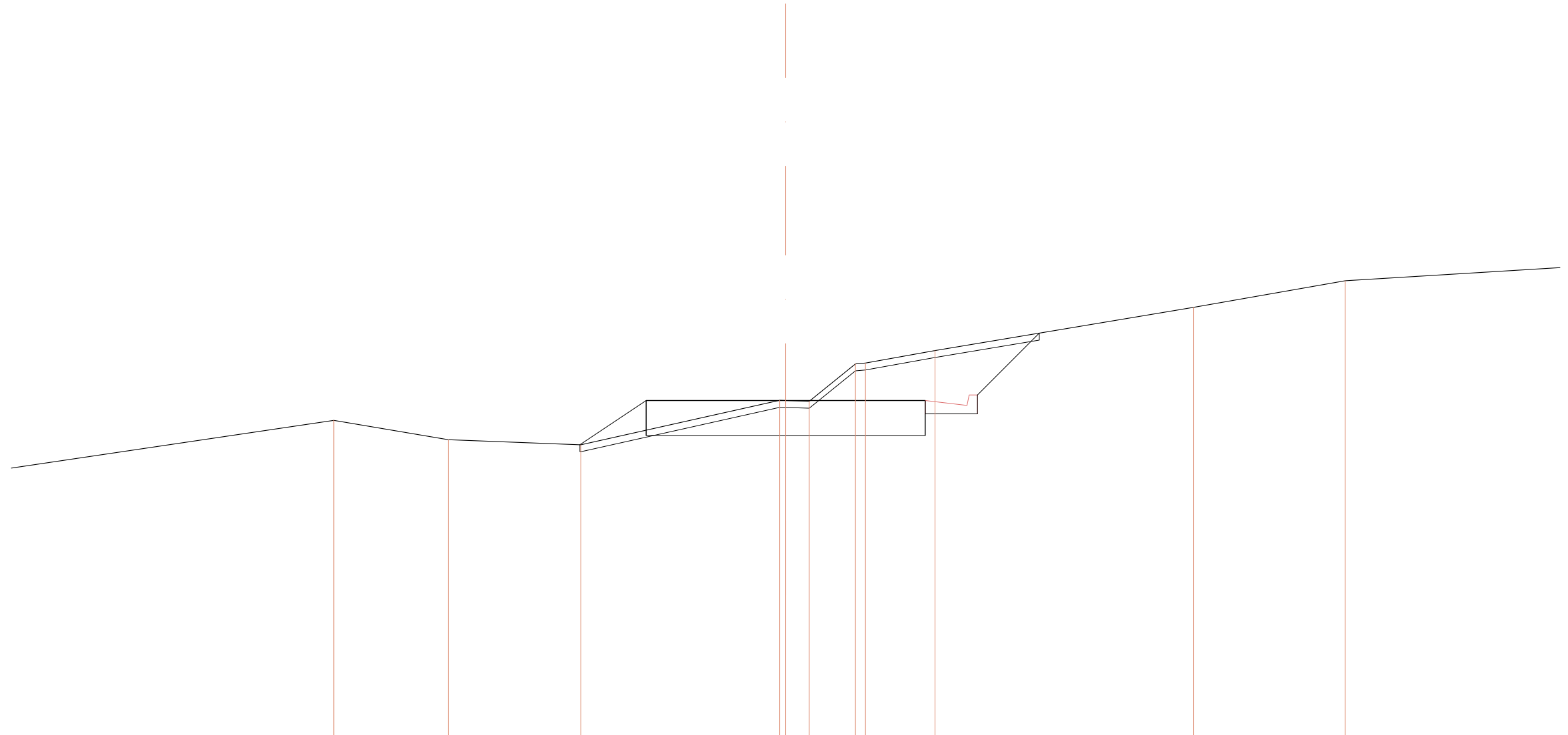


SCALA 1:100
 QT. RIF. 18.750

QUOTE TERRENO	23.000	23.040	23.088	22.971	23.547	24.245	24.605	24.636	24.671	25.000	25.272
DIST. PARZIALI TERRENO	1.809	1.084	1.329	1.919	2.892	0.887	0.660	0.746	3.019	1.541	8.749
QUOTE PROGETTO						23.863 23.584 23.314 23.314	23.004 23.314 23.314	23.004	23.004 23.314 23.314 23.584	25.086	
DIST. PARZIALI PROGETTO						0.299 0.150 0.600	2.000	2.000	0.600 0.150	1.502	

SCAVI E BONIFICHE	
STERRO	3.406 mq
RILEVATI	
RILEVATO	0.202 mq
SOVRASTRUTTURA STRADALE	
CASSONETTO	4.000 m
MANUFATTI	
CANALETTA	0.131 mq
PIANO POSA TRINCEA	6.882 m

SEZIONE N. : 33
 QT. PROGETTO : 23.283
 DIST. PROG. : 800.000
 DIST. PREC. : 25.000
 DIST. SUCC. : 25.000

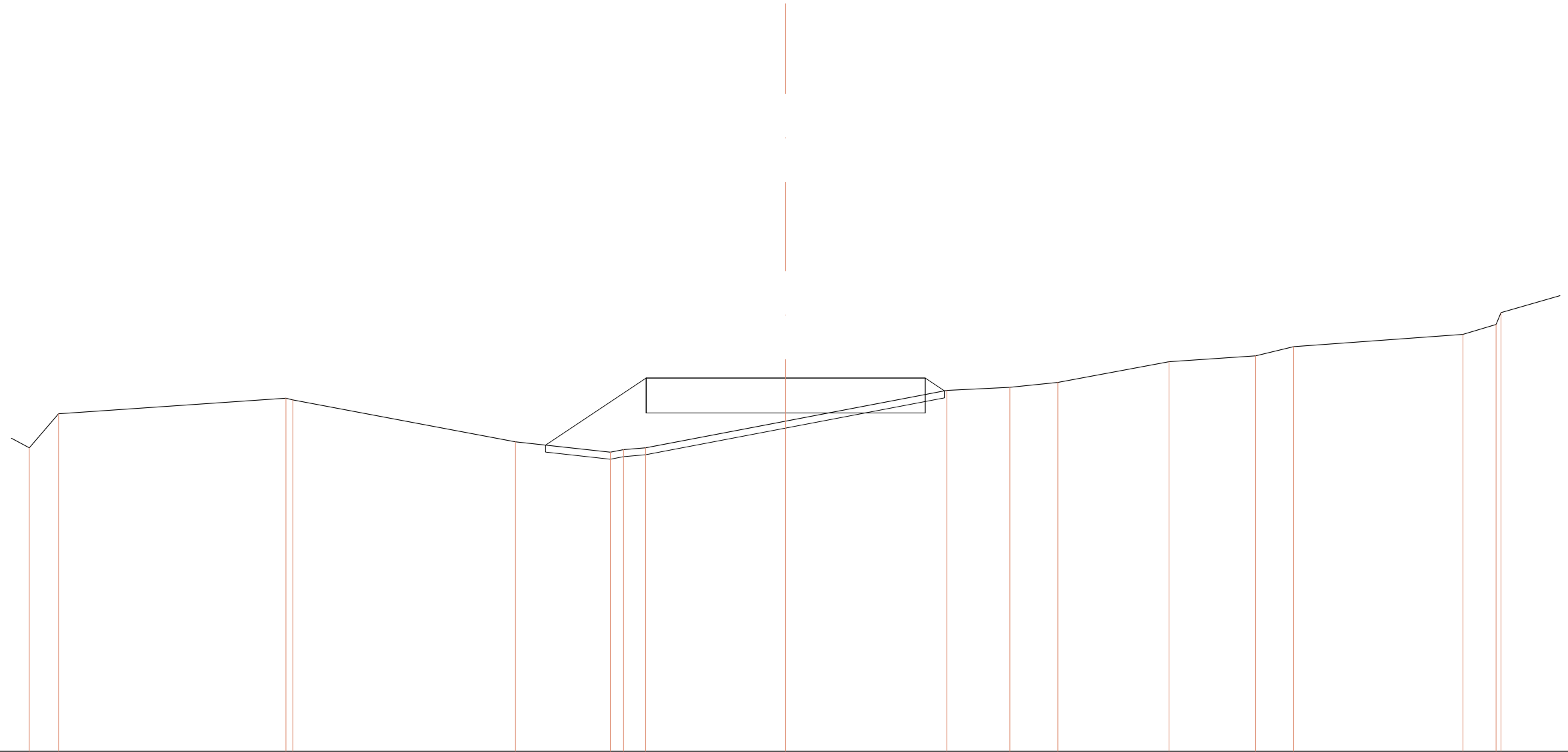


SCALA 1: 100
 QT. RIF. 18.483

QUOTE TERRENO		23.000	22.722	22.650		23.286 23.284	23.273	23.808 23.820	24.000		24.619	25.000
DIST. PARZIALI TERRENO	5.394	1.641	1.899	2.852	0.338	0.663	0.144	0.997	3.709	2.173	3.743	
QUOTE PROGETTO				22.650	22.783 23.283	22.783		22.783 23.283 23.093	23.093 23.363	24.250		
DIST. PARZIALI PROGETTO				0.949	2.000	2.000	0.600	0.190	0.886			

SCAVI E BONIFICHE	
STERRO	0.183 mq
RILEVATI	
RILEVATO	1.454 mq
SOVRASTRUTTURA STRADALE	
CASSONETTO	4.000 m
MANUFATTI	
PIANO POSA RILEVATO	3.731 m

SEZIONE N. : 34
 QT. PROGETTO : 23.063
 DIST. PROG. : 825.000
 DIST. PREC. : 25.000
 DIST. SUCC. : 9.463



SCALA 1:100
 QT. RIF. 17.714

QUOTE TERRENO	22.224	22.063	22.550	22.774	22.750	22.148	22.000	22.037	22.063	22.446	22.886	22.931	23.000	23.297	23.381	23.513	23.689	23.831	24.000
DIST. PARZIALI TERRENO	0.299	0.419	3.261	0.099	3.193	1.359	0.191	0.315	2.008	2.309	0.906	0.688	1.594	1.242	0.544	2.427	0.475		
QUOTE PROGETTO						22.101	22.563	23.063	22.563		22.563	22.879							
DIST. PARZIALI PROGETTO							1.441	2.000	2.000		0.275								

SCAVI E BONIFICHE	
STERRO	2.150 mq

RILEVATI	
RILEVATO	0.010 mq

SOVRASTRUTTURA STRADALE	
CASSONETTO	4.000 m

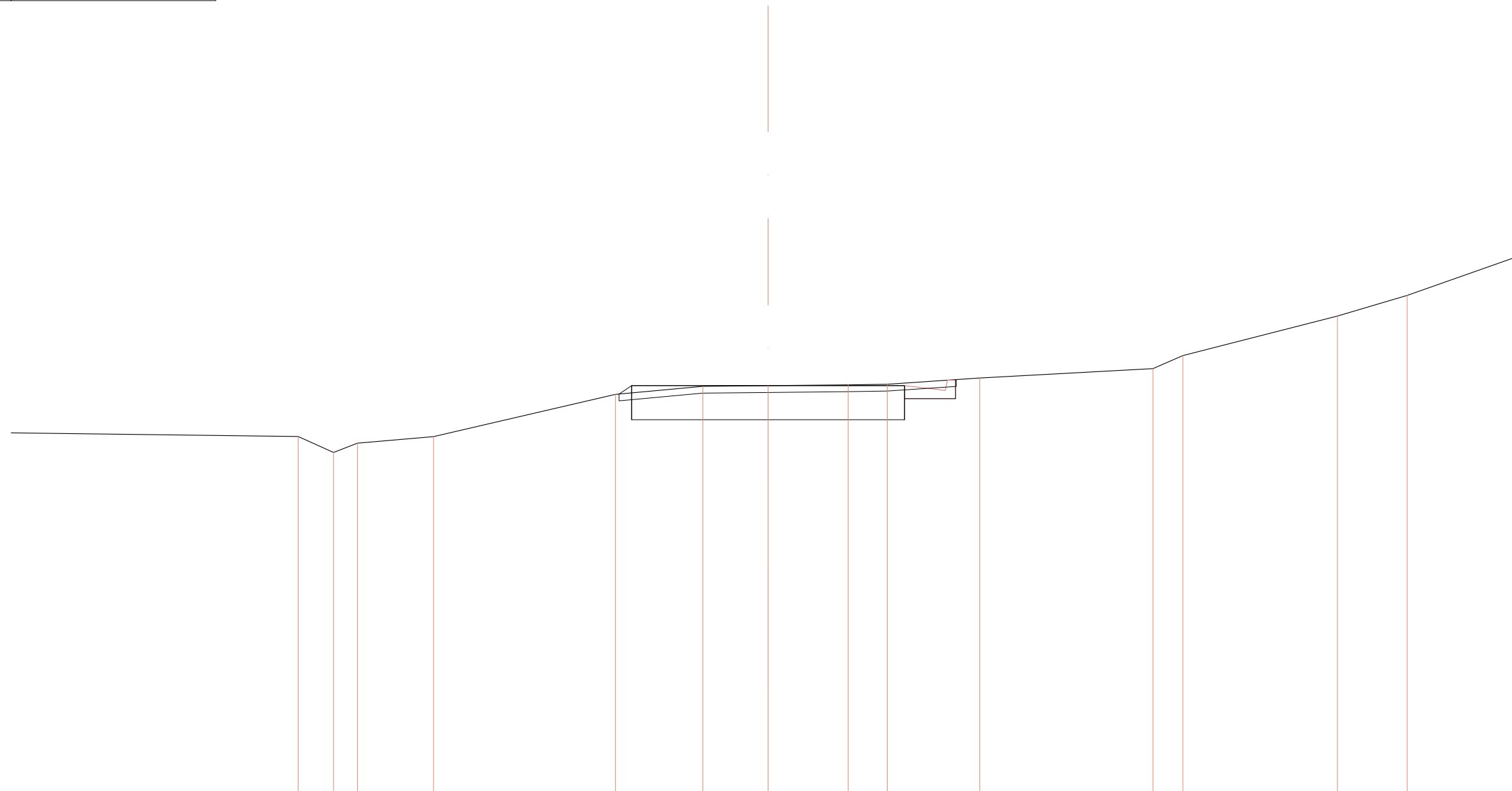
MANUFATTI	
CANALETTA	0.131 mq
PIANO POSA RILEVATO	0.193 m

SEZIONE N. : 35

QT. PROGETTO : 22.979

DIST. PROG. : 834.463

DIST. PREC. : 9.463



SCALA 1:100

QT. RIF. 17.026

QUOTE TERRENO		22.234	22.000	22.135	22.231		22.851	22.969	22.979	22.991	23.000	23.090	23.229	23.421	24.000	24.302
DIST. PARZIALI TERRENO	4.512	0.518	0.350	1.116	2.667	1.282	0.957	1.174	0.573	1.357	2.540	0.438	2.266	1.023	1.802	
QUOTE PROGETTO						22.856	22.479	22.479	22.479	22.479	22.479	22.789	22.789	22.789	23.059	23.067
DIST. PARZIALI PROGETTO						0.184	2.000	2.000	2.000	0.600	0.150					