



DG 41/08

LAVORI DI COSTRUZIONE DEL 3° MEGALOTTO DELLA S.S. 106 JONICA - CAT. B -
DALL'INNESTO CON LA S.S. 534 (km 365+150) A ROSETO CAPO SPULICO (km 400+000)
PROGETTO ESECUTIVO

VIABILITA' INTERFERITA

Viabilita' di cantiere

PISTA PS08 Ramo E

Quaderno sezioni

CONTRAENTE GENERALE:

Società di Progetto

SIRJO S.C.p.A.

Presidente:

Dott. Arch. Maria Elena Cuzzocrea

PROGETTAZIONE :



Il progettista:

Dott. Ing. S. Lieto

Consulenti:


STE - Progetto stradale ed Idraulica
ROCKSOIL - Opere in sotterraneo
ITALCONSULT/SETECO - Strutture
GEODATA - Geologia e Idrogeologia
GES - Geotecnica
CINIGEO - Gallerie girsutose
ECOPLAME - Ambiente
LAND - Archeologia
PROMETEOENGINEERING.IT - Sicurezza ed Impianti
Ing. F.GATTO - Interferenze
TECO - Esprosi

Il coordinatore per la sicurezza:

ing. L.A. Gargiulo

IL RESPONSABILE DEL PROCEDIMENTO:

Ing. R. Lapenta



Rep.: -

Scala di rappresentazione: - - -

Codice Progetto:

L O 7 1 6 C E 1 9 0 1

Codice Elaborato:

T 0 0 I N 0 0 C A N S Z 1 4 A

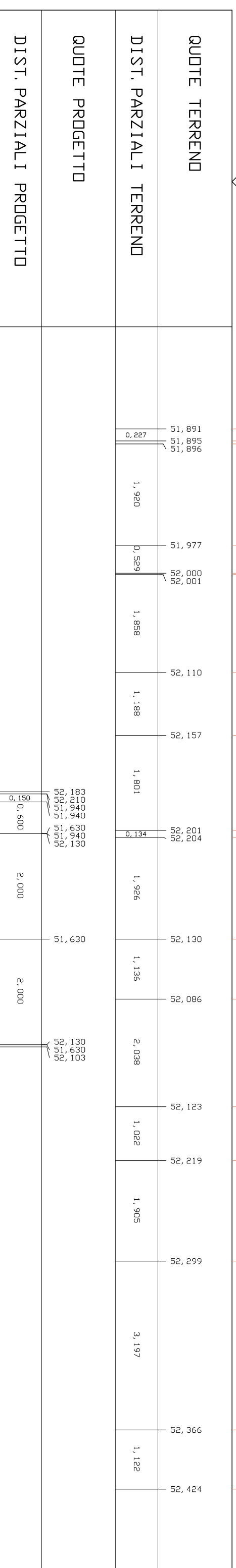
Rev.	Data	Descrizione	Redatto	Verificato	Approvato
A	15.04.2019	Emissione	U. T. SIRJO	U. T. SIRJO	Ing. S. Lieto

SCAVI E BONIFICHE	
STERRO	2,211 mq
RILEVATI	
RILEVATO	0,002 mq
SOPRASTRUTTURA STRADALE	
CASSONETTO	4,000 m
MANUFATTI	
CANALETTA	0,131 mq
Piano Poso Rilevati:	0,081 m

SEZIONE N. : 1
QT. PROGETTO : 52,130
DIST. PRDG. : 0,000
DIST. SUCC. : 25,000

SCALA 1:100

QT. RIF. 45,539



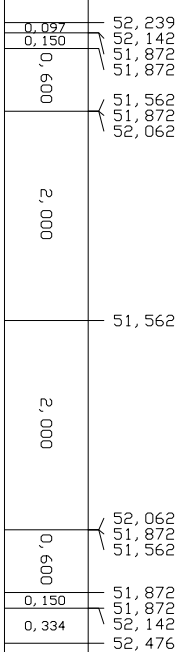
SCAVI E BONIFICHE	
STERRO	3,561 mq
SDVRISTRUTTURA STRADALE	
CASSONETTO	4,000 m
MANUFATTI	
CANALETTA	0,262 mq
Piano Posa Trincea	5,944 m

SEZIONE N. : 2
QT. PROGETTO : 52,062
DIST. PRDG. : 25,000
DIST. PREC. : 25,000
DIST. SUCC. : 25,000

SCALA 1:100

QT. RIF. 45,952

QUOTE TERREND	52,103	52,186	52,223	52,230	52,237	52,240	52,247	52,175	52,184	52,227	52,237	52,239	52,318	52,444	52,834
DIST. PARZIALI TERREND	4,627	2,357	0,563	0,451	0,591	1,390	0,274	0,427	0,800	0,913	1,591	7,544			
QUOTE PROGETTO															
DIST. PARZIALI PROGETTO															

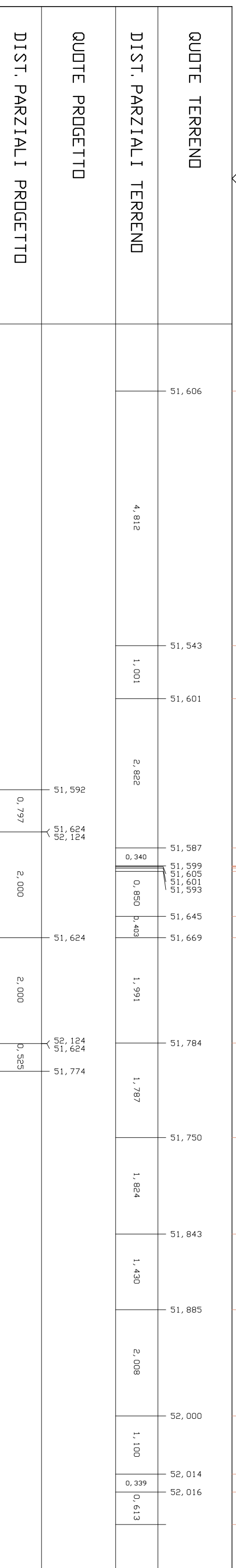


SCAVI E BONIFICHE	
STERRO	0,221 mq
RILEVATI	
RILEVATO	0,335 mq
SOVRASTRUTTURA STRADALE	
CASSONETTO	4,000 m
MANUFATTI	
Piano Poso Rilevati	3,322 m

SEZIONE N. : 4
 QT. PROGETTO : 52,124
 DIST. PRDG. : 75,000
 DIST. PREC. : 25,000
 DIST. SUCC. : 25,000

SCALA 1:100

QT. RIF. 45,684



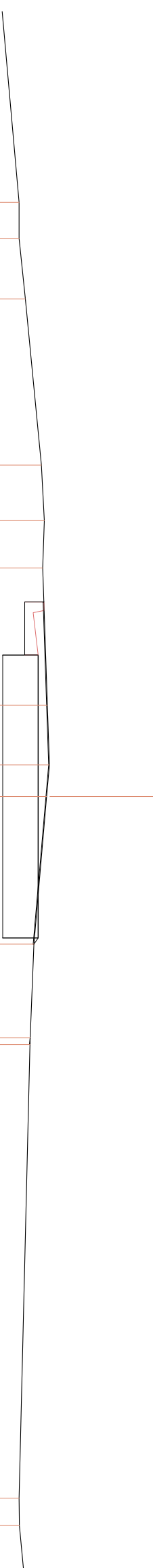
SCAVI E BONIFICHE	
STERRO	2,543 mq
RILEVATI	
RILEVATO	0,002 mq
SDVRISTRUTTURA STRADALE	
CASSONETTO	4,000 m
MANUFATTI	
CANALETTA	0,131 mq
Piano Posa Trincea	4,853 m

SEZIONE N. : 5
 QT. PROGETTO : 53,270
 DIST. PRDG. : 100,000
 DIST. PREC. : 25,000
 DIST. SUCC. : 25,000

SCALA 1:100

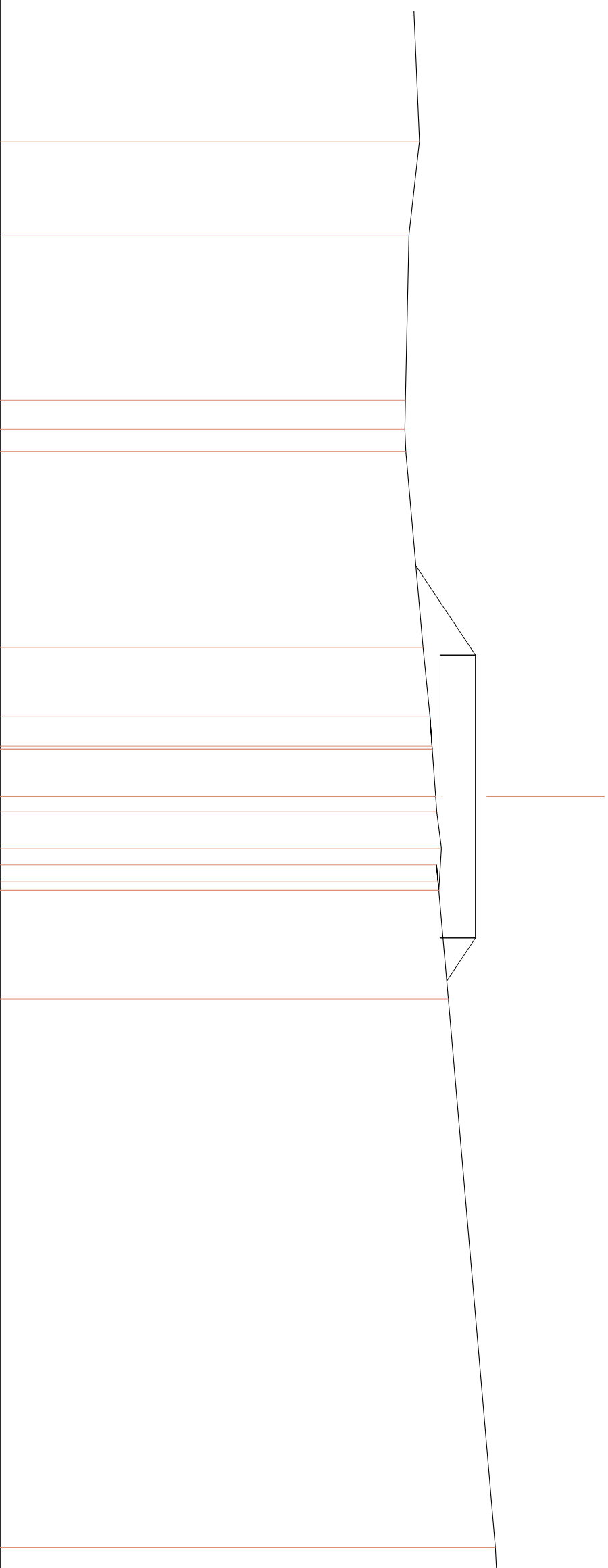
QT. RIF. 46,550

QUOTE TERREND	53,000		53,000		53,088		53,315		53,356		53,333		53,399		53,428		53,389		53,209		53,156		53,152		53,000		53,006		53,070	
DIST. PARZIALI TERREND	0,508	0,857	2,350	0,786	0,668	1,940	0,846	0,447	2,088	1,325	0,950	6,415	0,388	0,701																
QUOTE PROGETTO																														
DIST. PARZIALI PROGETTO																														



SCAVI E BONIFICHE	
STERRO	0,014 mq
RILEVATI	
RILEVATO	0,905 mq
SOVRASTRUTTURA STRADALE	
CASSONETTO	4,000 m

SEZIONE N. : 8
 QT. PROGETTO : 54,364
 DIST. PRDG. : 175,000
 DIST. PREC. : 25,000
 DIST. SUCC. : 25,000



SCALA 1:100

QT. RIF. 47,640

QUOTE TERREND		
	53,572	
DIST. PARZIALI TERREND	1,327	53,423
	2,399	53,373
	0,411	53,365
	0,315	53,379
	2,767	53,622
	0,973	53,720
	0,426	53,750
	0,671	53,752
	0,218	53,801
	0,218	53,817
	0,239	53,883
	0,239	53,814
	0,129	53,834
	0,129	53,845
	0,129	53,845
	1,532	53,981
	7,756	54,646
	0,818	
QUOTE PROGETTO		53,521
		53,864
		54,364
		54,364
DIST. PARZIALI PROGETTO	1,265	
	2,000	
	2,000	
	0,608	

SCAVI E BONIFICHE	
STERRO	2,216 mq
RILEVATI	
RILEVATO	0,020 mq
SDVRISTRUTTURA STRADALE	
CASSONETTO	4,000 m
MANUFATTI	
CANALETTA	0,131 mq
Piano Poso Rilevati:	0,342 m

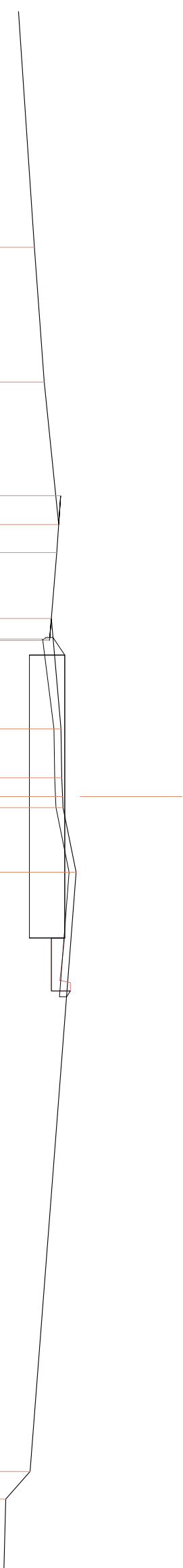
SEZIONE N. : 9
QT. PROGETTO : 54,562
DIST. PRDG. : 200,000
DIST. PREC. : 25,000
DIST. SUCC. : 25,000

SCALA 1:100

QT. RIF. 47,894



QUOTE TERREND			54,132			54,272			54,504	54,476	54,448	54,372	54,348	54,347	54,509	54,520	54,531	54,537	54,723	54,072	53,727	
DIST. PARZIALI TERREND	1,904	1,608	0,408	0,396	0,933	0,290	1,248	0,694	0,264	0,157	0,913	8,475		0,391	2,274							
QUOTE PROGETTO																						
DIST. PARZIALI PROGETTO	0,249	2,000	2,000	0,600		0,157	0,157	0,157	0,157	0,157	0,157	0,157	0,157	0,157	0,157	0,157	0,157	0,157	0,157	0,157	0,157	



SCAVI E BONIFICHE	
STERRO	0,252 mq
RILEVATI	
RILEVATO	0,171 mq
SOVRASTRUTTURA STRADALE	
CASSONETTO	4,000 m
MANUFATTI	
Piano Poso Rilevati	2,332 m

SEZIONE N. : 10
 QT. PROGETTO : 54,890
 DIST. PROG. : 225,000
 DIST. PREC. : 25,000
 DIST. SUCC. : 25,000

SCALA 1:100

QT. RIF. 48,556

QUOTE TERREND											
DIST. PARZIALI TERREND	7,829	1,646	0,617	3,218	0,441	0,531	1,486	0,944	2,244	4,039	1,035
QUOTE PROGETTO											
DIST. PARZIALI PROGETTO											



SCAVI E BONIFICHE	
STERRO	1,748 mq
RILEVATI	
RILEVATO	0,016 mq
SOVRASTRUTTURA STRADALE	
CASSONETTO	4,000 m
MANUFATTI	
Piano Poso Rilevati	0,318 m

SEZIONE N. : 11
 QT. PROGETTO : 55,232
 DIST. PROG. : 250,000
 DIST. PREC. : 25,000
 DIST. SUCC. : 25,000

SCALA 1:100

QT. RIF. 48,792



QUOTE TERREND		
DIST. PARZIALI TERREND	5,596	
QUOTE PROGETTO		
DIST. PARZIALI PROGETTO		

ELEVATION	THICKNESS	ELEVATION	THICKNESS	ELEVATION	THICKNESS	ELEVATION	THICKNESS	ELEVATION	THICKNESS	ELEVATION	THICKNESS	ELEVATION	THICKNESS
54,975	0,380	55,000	0,194	55,002	0,405	55,016	3,755	55,166	0,989	55,192	0,642	55,208	1,095
												55,204	0,369
												55,134	0,333
												55,131	1,363
												55,139	2,068
												55,141	2,068
												55,192	2,068
												55,220	2,611
												55,224	2,318
												55,182	

QUOTA	THICKNESS	QUOTA	THICKNESS
55,119	0,168	54,732	2,000
55,232		55,232	
55,119		55,232	0,150
54,732		55,131	
55,232		55,131	

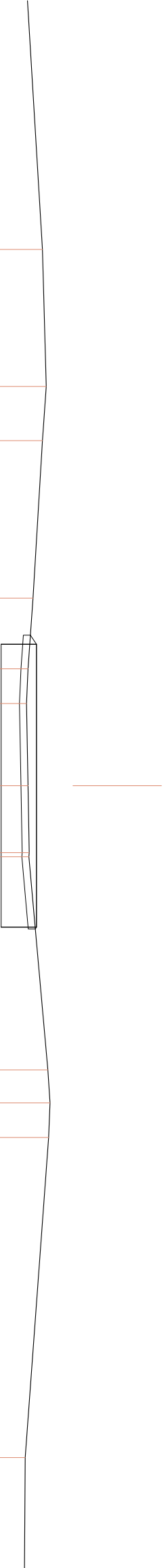
SCAVI E BONIFICHE	
STERRO	1,575 mq
RILEVATI	
RILEVATO	0,006 mq
SDVRISTRUTTURA STRADALE	
CASSONETTO	4,000 m
MANUFATTI	
Piano Poso Rilevati	0,155 m

SEZIONE N. : 12
 QT. PROGETTO : 55,573
 DIST. PROG. : 275,000
 DIST. PREC. : 25,000
 DIST. SUCC. : 25,000

SCALA 1:100

QT. RIF. 49,202

QUOTE TERREND	55,657		55,710		55,656		55,524		55,454		55,432		55,453		55,471 55,466		55,733		55,764		55,744		55,414	
DIST. PARZIALI TERREND	1,937	0,766	2,229	0,999	0,491	1,161	0,947	3,014	0,467	0,489	4,526													
QUOTE PROGETTO																								
DIST. PARZIALI PROGETTO	2,000		2,000																					



55,487
55,073
55,573

55,573
55,073
55,556

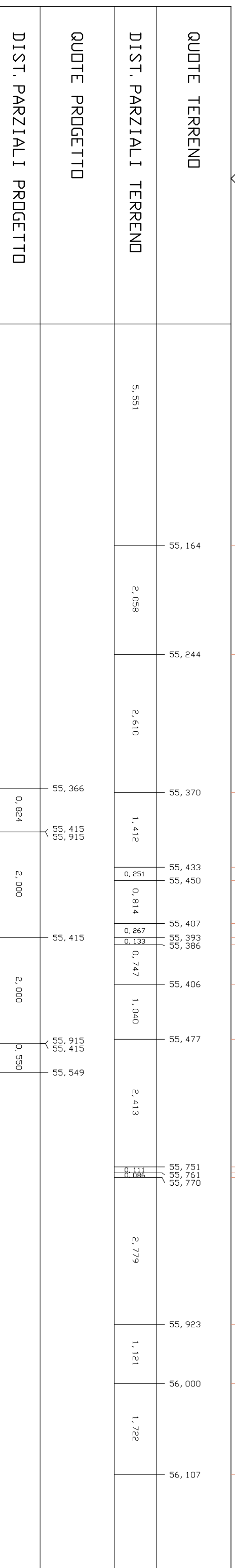
0,129

SCAVI E BONIFICHE	
STERRO	0,044 mq
RILEVATI	
RILEVATO	0,354 mq
SDVRISTRUTTURA STRADALE	
CASSONETTO	4,000 m
MANUFATTI	
Piano Poso Rilevati	5,379 m

SEZIONE N. : 13
 QT. PROGETTO : 55,915
 DIST. PROG. : 300,000
 DIST. PREC. : 25,000
 DIST. SUCC. : 25,000

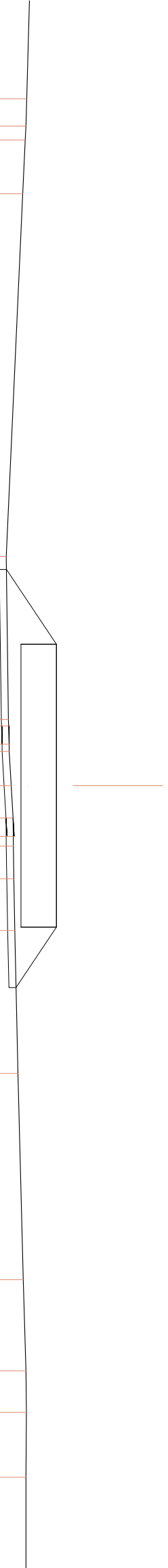
SCALA 1:100

QT. RIF. 49,605



RILEVATI	
RILEVATO	1,181 mq
SDVRASTRUTTURA STRADALE	
CASSONETTO	4,000 m
MANUFATTI	
Piano Posa Rilevati	5,913 m

SEZIONE N. : 14
 QT. PROGETTO : 56,431
 DIST. PROG. : 325,000
 DIST. PREC. : 25,000
 DIST. SUCC. : 25,000



SCALA 1:100

QT. RIF. 49,778

QUOTE TERREND		
DIST. PARZIALI TERREND	56,012	
	0,386	
	56,000	
	0,198	
	55,989	
	0,760	
	55,955	
	5,130	
	55,723	
	2,304	
	55,725	
	55,931	
	56,431	
	55,753	
	55,763	
	55,763	
	55,764	
	55,792	
	0,486	
	55,819	
	55,835	
	55,823	
	55,829	
	0,460	
	55,829	
	0,733	
	55,843	
	55,843	
	2,023	
	55,861	
	55,887	
	2,915	
	55,963	
	55,963	
	1,289	
	56,000	
	0,587	
	56,007	
	0,918	
	56,000	
	1,321	
QUOTE PROGETTO		55,931
		56,431
DIST. PARZIALI PROGETTO	1,058	
	2,000	
	2,000	
	0,855	

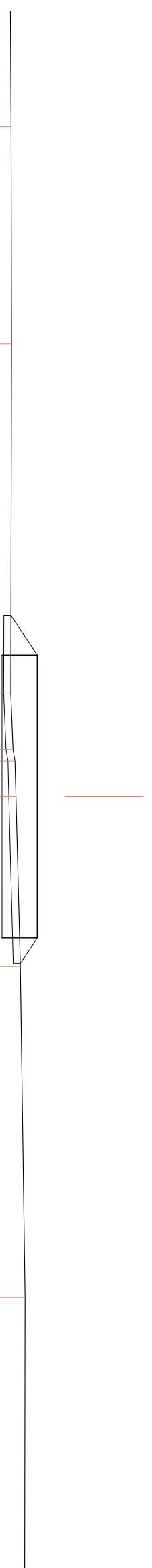
SCAVI E BONIFICHE	
STERRO	0,744 mq
RILEVATI	
RILEVATO	0,152 mq
SDVRISTRUTTURA STRADALE	
CASSONETTO	4,000 m
MANUFATTI	
Piano Poso Rilevati	0,925 m

SEZIONE N. : 15
 QT. PROGETTO : 57,001
 DIST. PROG. : 350,000
 DIST. PREC. : 25,000
 DIST. SUCC. : 25,000

SCALA 1:100

QT. RIF. 50,501

QUOTE TERREND	56,629	56,636	56,624	56,656 56,684	56,697	56,760	56,828
DIST. PARZIALI TERREND	3,069	4,935	0,799	0,502	2,406	4,680	4,429
QUOTE PROGETTO	56,626	56,501 57,001	56,624	56,656 56,684	56,501	57,001 56,501	56,759
DIST. PARZIALI PROGETTO	0,562	2,000	2,000	0,363			



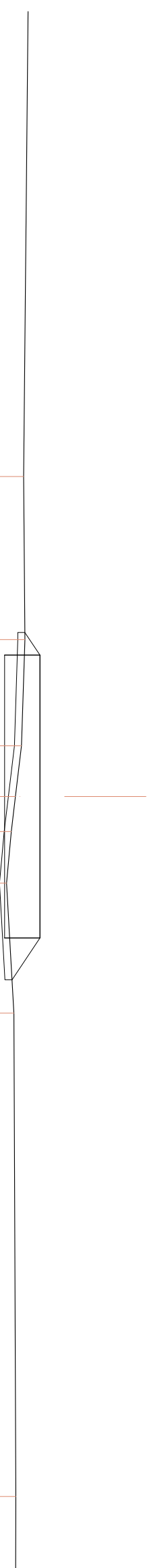
SCAVI E BONIFICHE	
STERRO	0,620 mq
RILEVATI	
RILEVATO	0,161 mq
SDVRISTRUTTURA STRADALE	
CASSONETTO	4,000 m
MANUFATTI	
Piano Posa Rilevati	2,417 m

SEZIONE N. : 16
 QT. PROGETTO : 57,571
 DIST. PROG. : 375,000
 DIST. PREC. : 25,000
 DIST. SUCC. : 25,000

SCALA 1:100

QT. RIF. 51,035

QUOTE TERREND		57,341		57,358		57,310		57,225		57,166		57,099		57,203		57,229
DIST. PARZIALI TERREND	7,268	2,307	1,501	0,717	0,496	0,729	1,839	6,836								
QUOTE PROGETTO			57,358	57,071	57,571		57,071		57,071		57,571	57,071	57,176			
DIST. PARZIALI PROGETTO		0,320	2,000		2,000		0,592									



SCAVI E BONIFICHE	
STERRO	0,839 mq
RILEVATI	
RILEVATO	0,218 mq
SOVRASTRUTTURA STRADALE	
CASSONETTO	4,000 m
MANUFATTI	
Piano Poso Rilevati	1,213 m

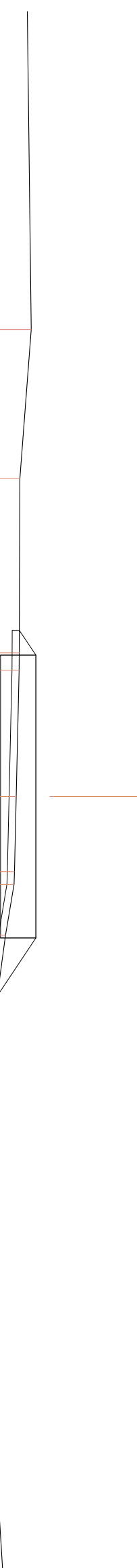
SEZIONE N. : 18
 QT. PROGETTO : 58,712
 DIST. PROG. : 425,000
 DIST. PREC. : 25,000
 DIST. SUCC. : 25,000

SCALA 1:100

QT. RIF. 52,023



QUOTE TERREND															
DIST. PARZIALI TERREND	5,786	2,106	2,465	0,246	1,786	1,063	0,179	0,720	2,085	0,679	0,797	1,175	0,382	0,331	3,737
QUOTE PROGETTO															
DIST. PARZIALI PROGETTO	0,352	2,000	2,000	0,816											



SCAVI E BONIFICHE	
STERRO	0,629 mq
RILEVATI	
RILEVATO	0,186 mq
SOVRASTRUTTURA STRADALE	
CASSONETTO	4,000 m
MANUFATTI	
Piano Poso Rilevati	1,413 m

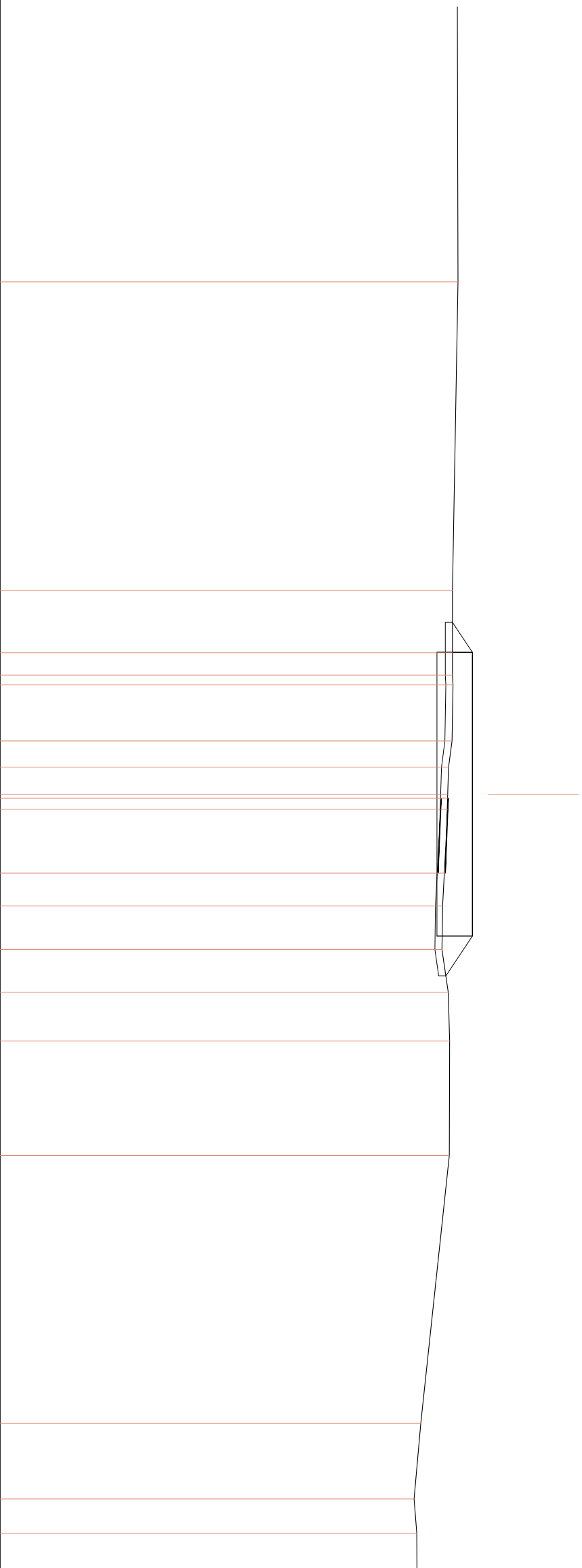
SEZIONE N. : 19
 QT. PROGETTO : 59,282
 DIST. PROG. : 450,000
 DIST. PREC. : 25,000
 DIST. SUCC. : 25,000

SCALA 1:100

QT. RIF. 52,620



QUOTE TERREND																					
DIST. PARZIALI TERREND	5,843		4,353		0,876	0,316	0,136	0,792	0,370	0,380	0,157	0,902	0,461	0,614	0,605	0,687	1,614	3,775	1,066	0,488	1,555
QUOTE PROGETTO		59,078		59,000	59,000	59,000	59,008	58,994	58,945	58,934	58,944	58,932	58,900	58,861	58,852	58,940	58,961	58,955	58,554	58,458	58,497
DIST. PARZIALI PROGETTO					0,422	2,000	2,000	0,562													




SCAVI E BONIFICHE	
STERRO	2,661 mq
RILEVATI	
RILEVATO	0,004 mq
SDVRISTRUTTURA STRADALE	
CASSONETTO	4,000 m
MANUFATTI	
CANALETTA	0,131 mq

SEZIONE N. : 23
 QT. PROGETTO : 61,536
 DIST. PROG. : 550,000
 DIST. PREC. : 25,000
 DIST. SUCC. : 25,000

SCALA 1:100

QT. RIF. 55,423



SCAVI E BONIFICHE	
STERRO	5,492 mq
SOVRASTRUTTURA STRADALE	
CASSONETTO	4,000 m
MANUFATTI	
CANALETTA	0,262 mq
Piano Posa Trincea	6,547 m

SEZIONE N. : 24
 QT. PROGETTO : 62,080
 DIST. PROG. : 575,000
 DIST. PREC. : 25,000
 DIST. SUCC. : 25,000

SCALA 1:100

QT. RIF. 56,175

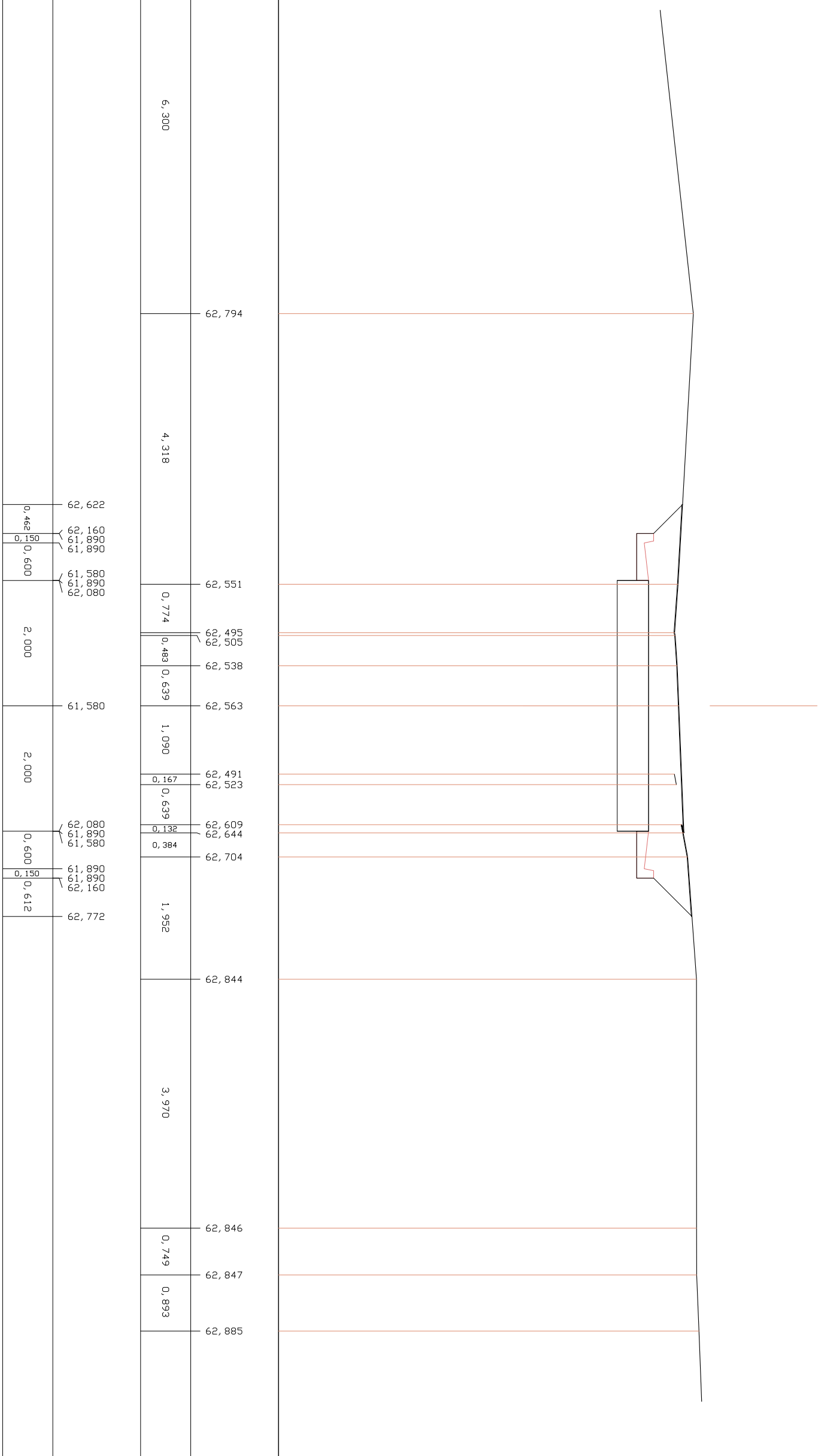


QUOTE TERREND

DIST. PARZIALI TERREND

QUOTE PROGETTO

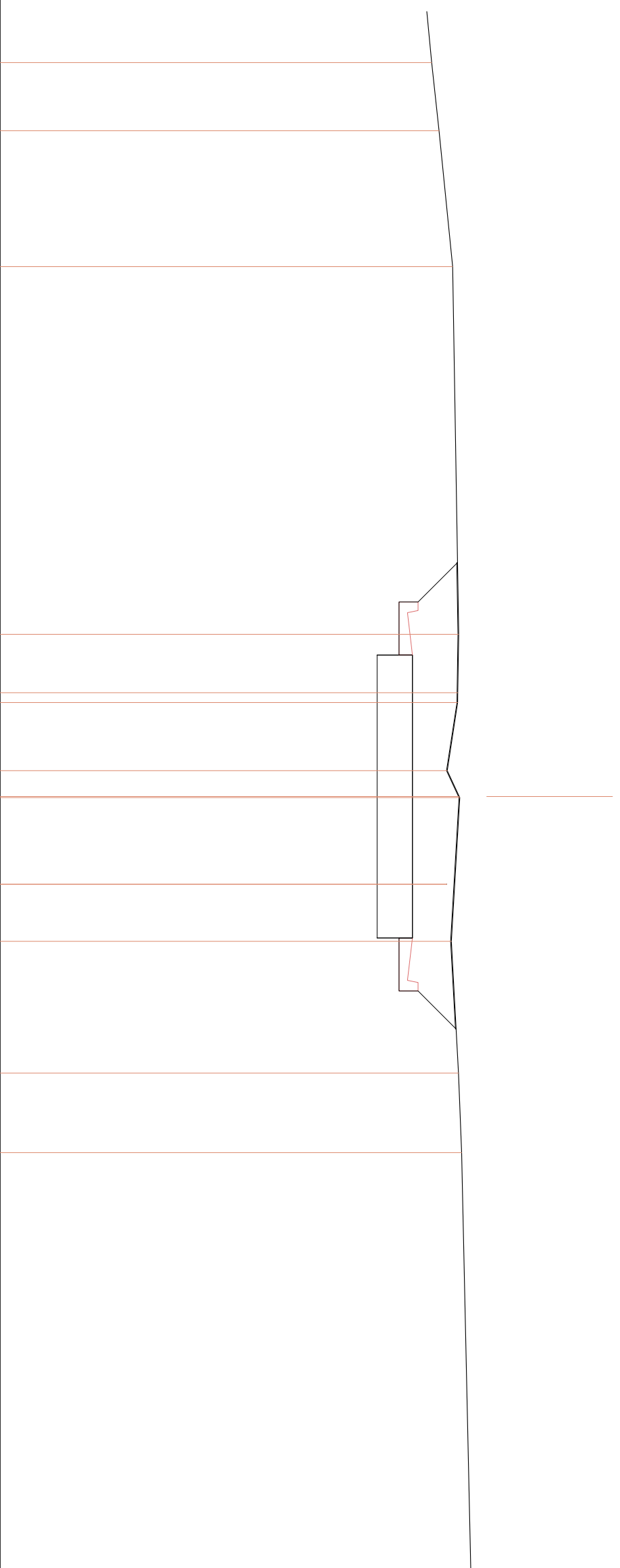
DIST. PARZIALI PROGETTO



QUOTE TERREND			62,794			62,551			62,495			62,563			62,491			62,609			62,844			62,846			62,847			62,885
DIST. PARZIALI TERREND	6,300		4,318		0,774		0,483		0,639		1,090		0,167		0,639		0,132		0,384		1,952		3,970		0,749		0,893			
QUOTE PROGETTO																														
DIST. PARZIALI PROGETTO					2,000		2,000		2,000		2,000		0,600		0,612															
					62,622		62,160		61,890		61,890		61,580		61,890		62,080		61,890		61,890		62,160							
					0,462		0,600		0,600		0,600		0,600		0,612															

SCAVI E BONIFICHE	
STERRO	5,910 mq
SOVRASTRUTTURA STRADALE	
CASSONETTO	4,000 m
MANUFATTI	
CANALETTA	0,262 mq
Piano Posa Trincea	6,650 m

SEZIONE N. : 25
 QT. PROGETTO : 62,624
 DIST. PROG. : 600,000
 DIST. PREC. : 25,000
 DIST. SUCC. : 25,000



SCALA 1:100

QT. RIF. 56,789

QUOTE TERREND	62,895	63,000	63,193	63,278	63,265	63,263	63,116	63,285	63,293	63,109	63,109	63,174	63,276	63,320		
DIST. PARZIALI TERREND	0,963	1,921	5,200	0,826	0,139	0,962	0,365	1,222	0,805	1,864	1,123	8,017				
QUOTE PROGETTO				63,261	62,704	62,434	62,434	62,124	62,434	62,624	62,434	62,124	62,434	62,434	62,704	63,242
DIST. PARZIALI PROGETTO				0,557	0,510	0,600	2,000	2,000	0,600	0,510	0,538					

SCAVI E BONIFICHE	
STERRO	5,497 mq
SDVRISTRUTTURA STRADALE	
CASSONETTO	4,000 m
MANUFATTI	
CANALETTA	0,262 mq

SEZIONE N. : 26
 QT. PROGETTO : 63,168
 DIST. PROG. : 625,000
 DIST. PREC. : 25,000
 DIST. SUCC. : 25,000

SCALA 1:100

QT. RIF. 57,679



QUOTE TERREND	DIST. PARZIALI TERREND		QUOTE PROGETTO	DIST. PARZIALI PROGETTO	
63,338	2,246	63,579			
63,824	1,865	63,824			
63,727 63,718	1,681	63,727 63,718			
63,659	2,229	63,571	63,659 63,248 62,978 62,978 62,668 62,978 63,168	0,411 0,600	2,000
63,598 63,600	0,814	63,598 63,600	62,668		2,000
63,590 63,503 63,586	0,928	63,590 63,503 63,586	63,168 62,978 62,668	0,600	0,794
63,634 63,768	0,367	63,634 63,768	62,978 62,978 63,248		
63,893 63,922 63,936 63,943 63,885	0,342	63,893 63,922 63,936 63,943 63,885	64,042		
64,000	0,497	64,000			
64,049	0,665	64,049			
64,042	0,908	64,042			
64,049	1,529	64,049			
64,129	7,151	64,129			

SCAVI E BONIFICHE	
STERRO	4,829 mq
SDVRISTRUTTURA STRADALE	
CASSONETTO	4,000 m
MANUFATTI	
CANALETTA	0,262 mq
Piano Posa Trincea	6,882 m

SEZIONE N. : 27
 QT. PROGETTO : 63,712
 DIST. PROG. : 650,000
 DIST. PREC. : 25,000
 DIST. SUCC. : 25,000

SCALA 1:100

QT. RIF. 58,796

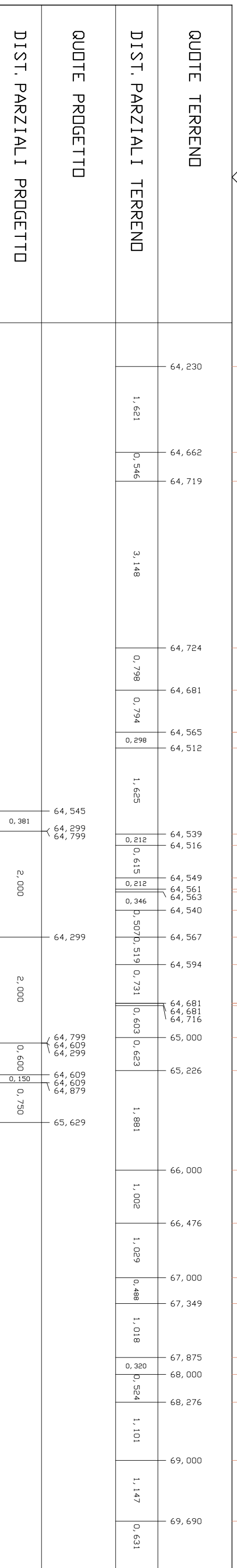
QUOTE TERREND							
DIST. PARZIALI TERREND		11,207					
QUOTE PROGETTO							
DIST. PARZIALI PROGETTO							

SCAVI E BONIFICHE	
STERRO	1,919 mq
RILEVATI	
RILEVATO	0,110 mq
SDVRISTRUTTURA STRADALE	
CASSONETTO	4,000 m
MANUFATTI	
CANALETTA	0,131 mq

SEZIONE N. : 29
QT. PROGETTO : 64,799
DIST. PROG. : 700,000
DIST. PREC. : 25,000
DIST. SUCC. : 25,000

SCALA 1:100

QT. RIF. 61,185



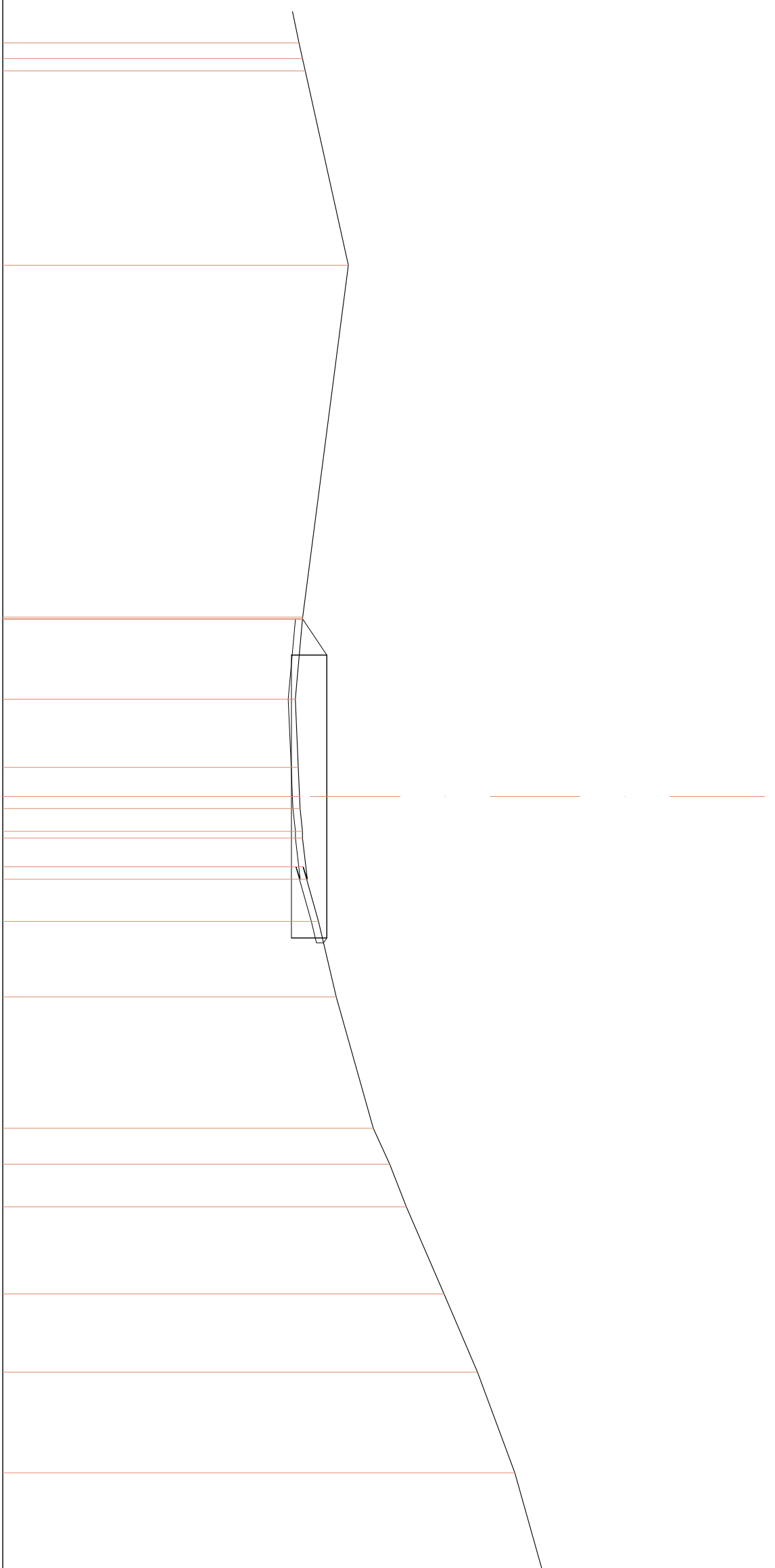
SCAVI E BONIFICHE	
STERRO	0,633 mq
RILEVATI	
RILEVATO	0,102 mq
SOVRASTRUTTURA STRADALE	
CASSONETTO	4,000 m
MANUFATTI	
Piano Poso Rilevati	1,551 m

SEZIONE N. : 30
 QT. PROGETTO : 65,343
 DIST. PROG. : 725,000
 DIST. PREC. : 25,000
 DIST. SUCC. : 25,000

SCALA 1:100

QT. RIF. 60,765

QUOTE TERREND	64,951	2,749	65,648	4,975	65,003	1,132	64,898	0,964	64,940	0,412	64,843	2,000	0,514	2,000	65,000	1,067	65,477	1,856	66,000	0,509	66,233	0,605	66,467	1,230	67,000	1,105	67,473	1,425	68,000	1,369	68,386		
	65,000				65,000		65,000		65,000		65,000				65,000		65,000		65,000		65,000		65,000		65,000		65,000		65,000		65,000	65,000	65,000
DIST. PARZIALI TERREND	0,221				0,174																												
QUOTE PROGETTO																																	
DIST. PARZIALI PROGETTO																																	



SCAVI E BONIFICHE	
STERRO	0,232 mq
RILEVATI	
RILEVATO	0,387 mq
SDVRISTRUTTURA STRADALE	
CASSONETTO	4,000 m
MANUFATTI	
Piano Poso Rilevati	4,600 m

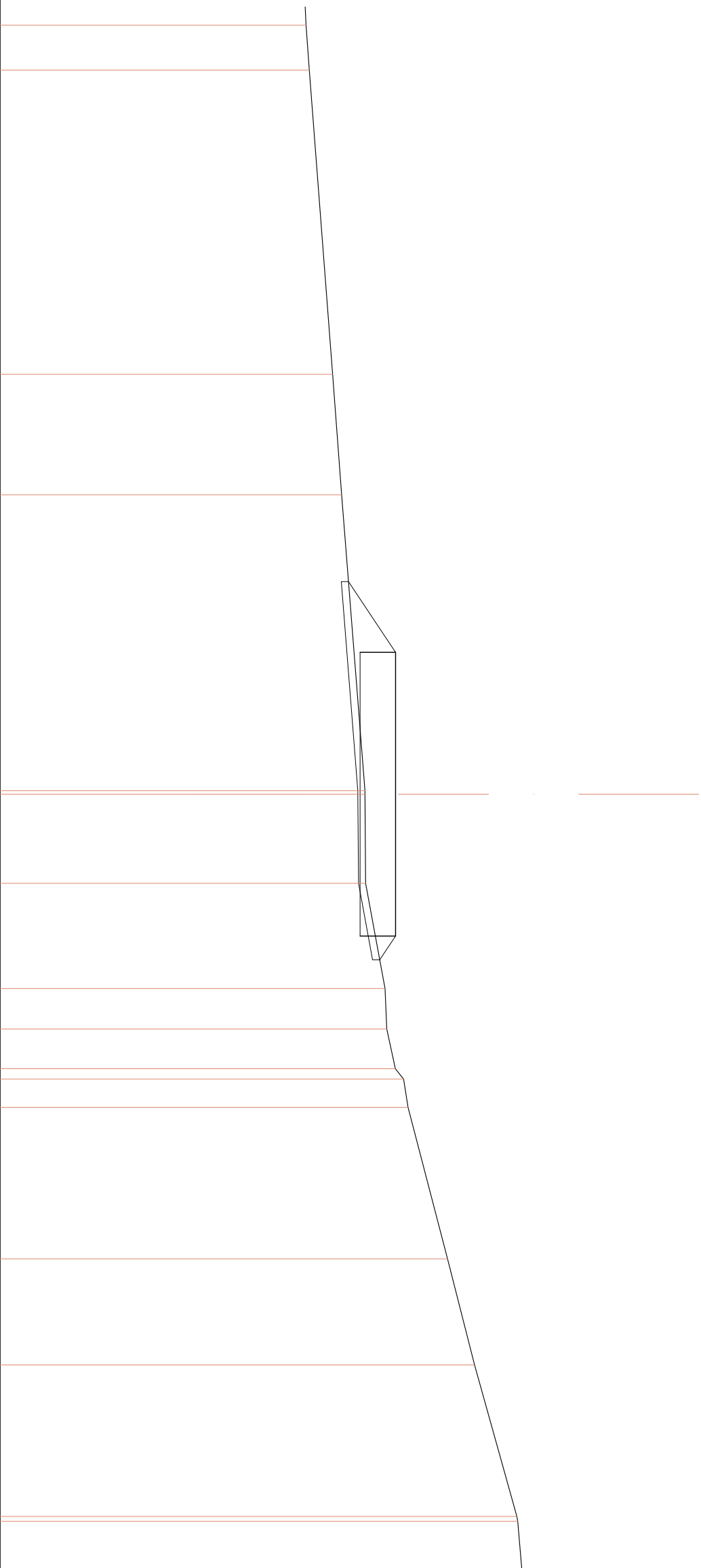
SEZIONE N. : 31
 QT. PROGETTO : 65,887
 DIST. PROG. : 750,000
 DIST. PREC. : 25,000
 DIST. SUCC. : 25,000

SCALA 1:100

QT. RIF. 60,312

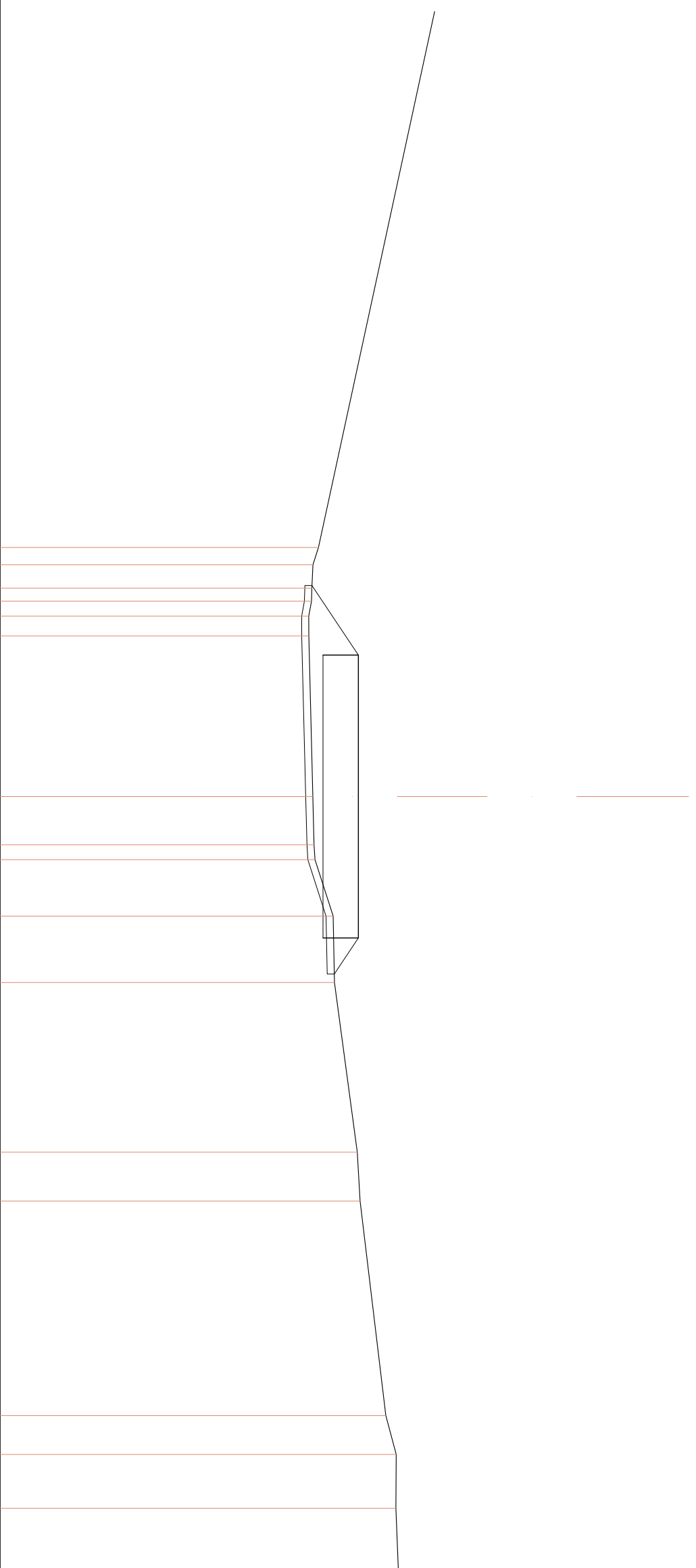


QUOTE TERREND	64,624		64,671		65,000		65,126		65,222		65,387		65,455		65,465		65,737		65,762		65,884		66,063		66,619		67,000		67,596	
DIST. PARZIALI TERREND	0,633	4,290	1,699	4,172	0,997	2,000	1,258	1,484	0,570	0,558	0,481	0,368	2,135	1,497	2,135															
QUOTE PROGETTO																														
DIST. PARZIALI PROGETTO																														



SCAVI E BONIFICHE	
STERRO	0,077 mq
RILEVATI	
RILEVATO	0,918 mq
SDVRISTRUTTURA STRADALE	
CASSONETTO	4,000 m
MANUFATTI	
Piano Poso Rilevati	4,390 m

SEZIONE N. : 33
 QT. PROGETTO : 66,975
 DIST. PROG. : 800,000
 DIST. PREC. : 25,000
 DIST. SUCC. : 25,000



SCALA 1:100

QT. RIF. 61,908

QUOTE TERREND		
DIST. PARZIALI TERREND	12,120	
QUOTE PROGETTO		
DIST. PARZIALI PROGETTO		

66,411	0,245
66,333	0,330
66,317	0,183
66,312	0,213
66,273	0,280
66,274	
66,331	0,683
66,348	0,211
66,361	0,798
66,618	0,939
66,638	
66,960	0,692
67,000	
67,364	0,548
67,510	0,762
67,505	

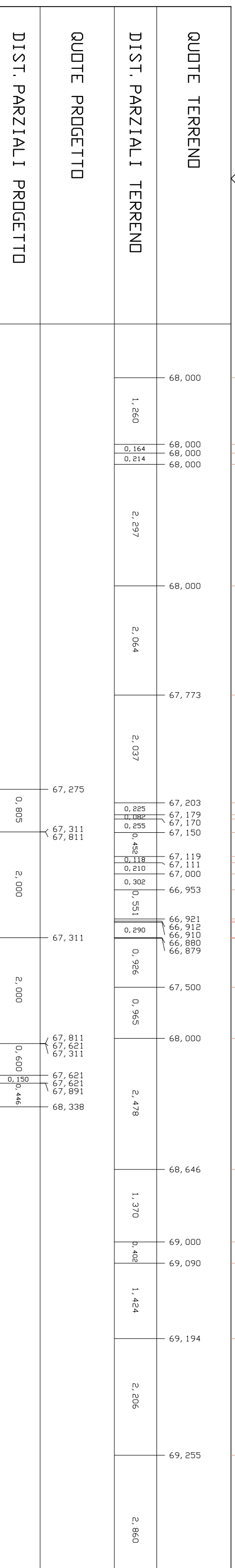
66,319	0,983
66,475	2,000
66,975	2,000
66,475	0,509
66,635	

SCAVI E BONIFICHE	
STERRO	0,970 mq
RILEVATI	
RILEVATO	1,037 mq
SOVRASTRUTTURA STRADALE	
CASSONETTO	4,000 m
MANUFATTI	
CANALETTA	0,131 mq
Piano Posa Rilevati	2,828 m

SEZIONE N. : 34
 QT. PROGETTO : 67,811
 DIST. PROG. : 825,000
 DIST. PREC. : 25,000
 DIST. SUCC. : 25,000

SCALA 1:100

QT. RIF. 62,372



DIST. PARZIALI PROGETTO

QUOTE PROGETTO

DIST. PARZIALI TERREND

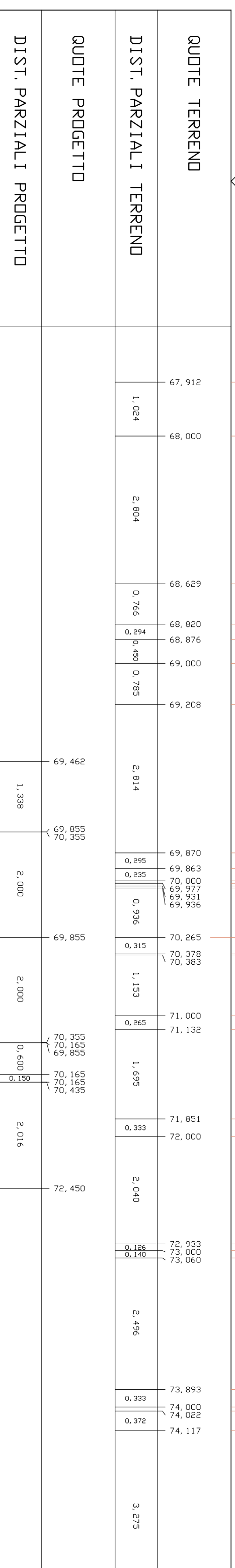
QUOTE TERREND

SCAVI E BONIFICHE	
STERRO	4,074 mq
RILEVATI	
RILEVATO	0,400 mq
SOVRASTRUTTURA STRADALE	
CASSONETTO	4,000 m
MANUFATTI	
CANALETTA	0,131 mq
Piano Posa Rilevati	2,106 m

SEZIONE N. : 36
 QT. PROGETTO : 70,355
 DIST. PROG. : 875,000
 DIST. PREC. : 25,000
 DIST. SUCC. : 25,000

SCALA 1:100

QT. RIF. 65,782

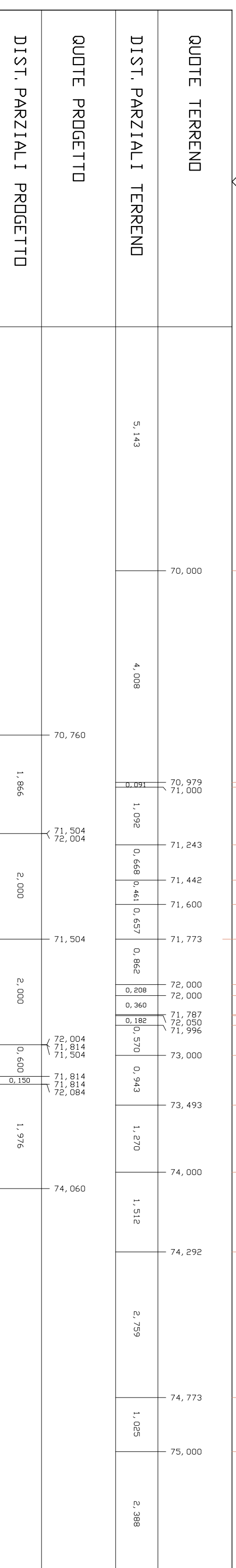


SCAVI E BONIFICHE	
STERRO	3,346 mq
RILEVATI	
RILEVATO	0,920 mq
SOVRASTRUTTURA STRADALE	
CASSONETTO	4,000 m
MANUFATTI	
CANALETTA	0,131 mq
Piano Posa Rilevati:	3,259 m

SEZIONE N. : 37
 QT. PROGETTO : 72,004
 DIST. PROG. : 900,000
 DIST. PREC. : 25,000
 DIST. SUCC. : 25,000

SCALA 1:100

QT. RIF. 66,627

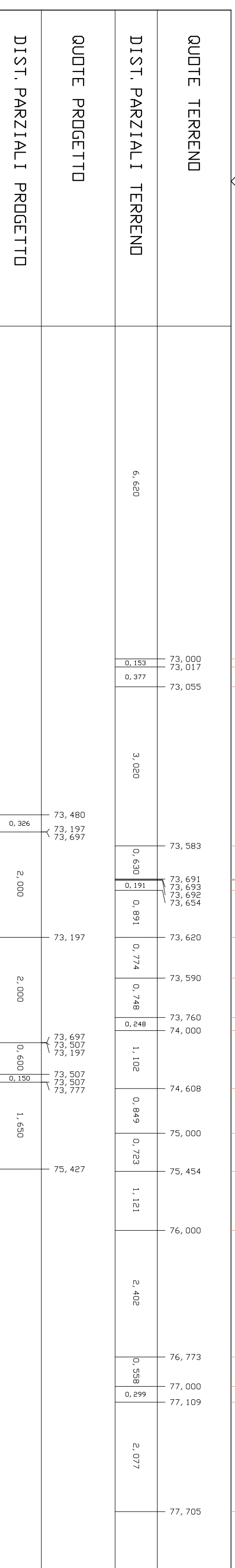


SCAVI E BONIFICHE	
STERRO	3,112 mq
RILEVATI	
RILEVATO	0,026 mq
SOVRASTRUTTURA STRADALE	
CASSONETTO	4,000 m
MANUFATTI	
CANALETTA	0,131 mq
Piano Posa Rilevati	0,331 m

SEZIONE N. : 38
 QT. PROGETTO : 73,697
 DIST. PROG. : 925,000
 DIST. PREC. : 25,000
 DIST. SUCC. : 25,000

SCALA 1:100

QT. RIF. 69,535

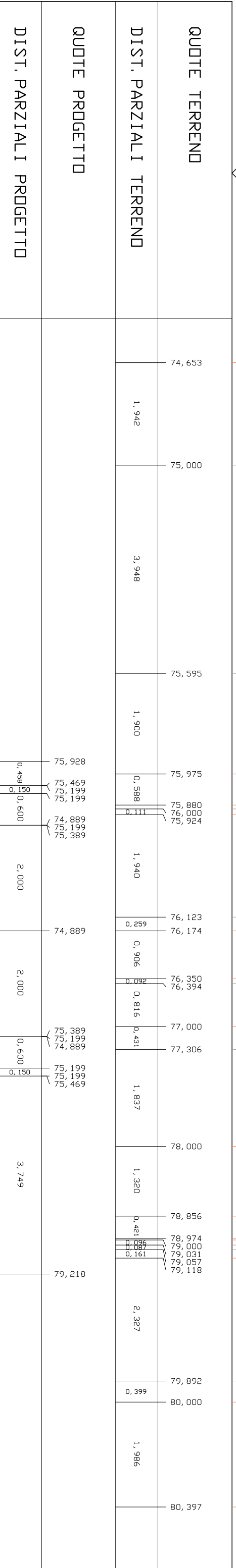


SCAVI E BONIFICHE	
STERRO	11,669 mq
SDVRISTRUTTURA STRADALE	
CASSONETTO	4,000 m
MANUFATTI	
CANALETTA	0,262 mq
Piano Posa Trincea	10,593 m

SEZIONE N. : 39
 QT. PROGETTO : 75,389
 DIST. PROG. : 950,000
 DIST. PREC. : 25,000
 DIST. SUCC. : 25,000

SCALA 1:100

QT. RIF. 71,049



SCAVI E BONIFICHE	
STERRO	6,428 mq
RILEVATI	
RILEVATO	0,017 mq
SOVRASTRUTTURA STRADALE	
CASSONETTO	4,000 m
MANUFATTI	
CANALETTA	0,262 mq
Piano Posa Trincea	9,533 m

SEZIONE N. : 40
 QT. PROGETTO : 77,082
 DIST. PROG. : 975,000
 DIST. PREC. : 25,000
 DIST. SUCC. : 1,758

SCALA 1:100

QT. RIF. 73,392

