Planimetria di Tracciamento scala 1:500

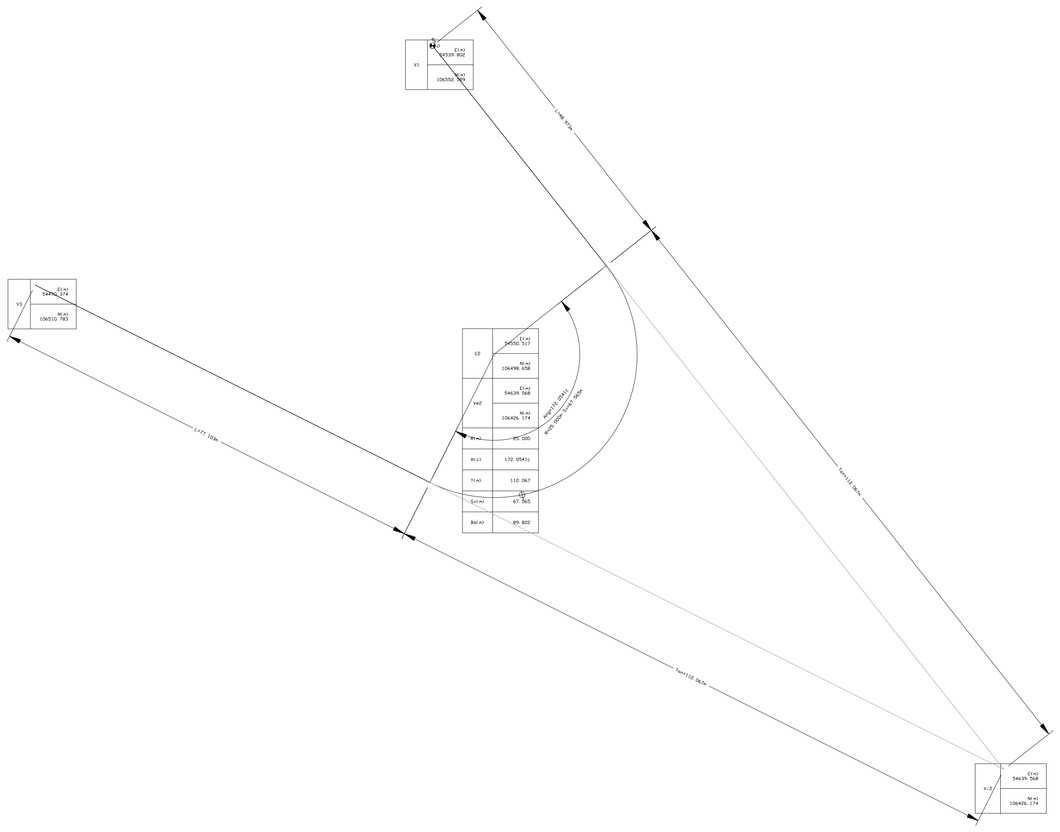

LIVELLETTE	DIFF. DI QUOTA DISTANZA PENDENZA	h = -10.451 L = 117.768 i = -8.874%	h = -8.121 L = 75.873 i = -10.703%

R	1000.000
T	9.058
F	-0.041
P	117.768
Q	108.746 98.919
	126.774 97.154

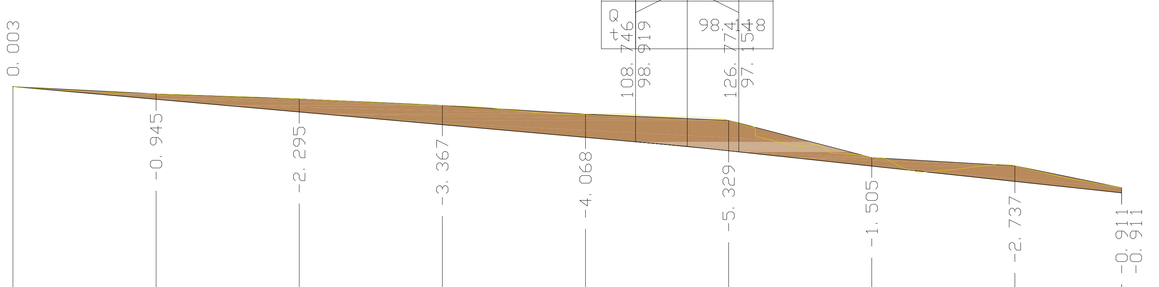

SCALA 1:1000

QT. RIF. 72.500

NUMERO SEZIONI	1	2	3	4	5	6	7	8	9
DISTANZE PARZIALI		25.000	25.000	25.000	25.000	25.000	25.000	25.000	18.641
DISTANZE PROGRESSIVE	0.000	25.000	50.000	75.000	100.000	125.000	150.000	175.000	193.641
QUOTE TERRENO	108.566	107.295	106.427	105.280	103.763	102.672	96.173	94.730	90.908
QUOTE PROGETTO	108.569	106.250	104.132	101.913	99.695	97.342	94.668	91.993	89.997
DIFFERENZA DI QUOTA	0.003	-0.945	-2.295	-3.367	-4.068	-5.330	-1.505	-2.737	-0.911 -0.911
ETTOMETRICHE	0				1				
ANDAMENTO PLANIMETRICO		L= 48.973		Sv= 67.565 a=172.0541 R= 25.000 2			L= 77.103		

Profilo Pista Ramo F scala 1:500

ANAS S.p.A.
Direzione Generale

DG 41/08

LAVORI DI COSTRUZIONE DEL 3° MEGALOTTO DELLA S.S. 106 JONICA - CAT. B - DALL'INNESTO CON LA S.S. 534 (km 365+150) A ROSETO CAPO SPULICO (km 400+000)

PROGETTO ESECUTIVO

VIABILITA' INTERFERITA

Viabilita' di cantiere

PISTA PS08 Ramo F

Planimetria di tracciamento e profilo longitudinale

CONTRAENTE GENERALE:
Società di Progetto

SIRJO S.C.p.A.
Presidente:
Dott. Arch. Maria Elena Cuzzocrea

PROGETTAZIONE :

ASTALDI

salini impregilo



Il progettista:
Dott. Ing. S.Lieto

Consulenti:
STE - Progetto stradale ed Idraulica
ROCKSOIL - Opere in sotterraneo
ITALCONSULT/SETECO - Strutture
GEODATA - Geologia e Idrogeologia
GES - Geotecnica
CINIGEO - Gallerie grisutose
ECOPLANE - Ambiente
LAND - Archeologia
PROMETEOENGINEERING.IT - Sicurezza ed Impianti
Ing. F.GATTO - Interferenze
TECO - Espropri

Il coordinatore per la sicurezza:
Ing. L.A. Gargiulo

IL RESPONSABILE DEL PROCEDIMENTO:
Ing. R. Laperuta

Rep.: -

Scala di rappresentazione: - - -

Codice Progetto: L O 7 1 6 C E 1 9 0 1

Codice Elaborato: T 0 0 I N 0 0 C A N D C 1 3 A

Rev.	Data	Descrizione	Redatto	Verificato	Approvato
A	15.04.2019	Emissione	U. T. SIRJO	U. T. SIRJO	Ing. S. Lieto