



SCAVI E BONIFICHE	
STERRO	2.181 mq
RILEVATI	
RILEVATO	0.005 mq
SOVRASTRUTTURA STRADALE	
CASSONETTO	4.000 m
MANUFATTI	
CANALETTA	0.131 mq
Piano Poso Rilevato	0.136 m

SEZIONE N. : 1  
 QT. PROGETTO : 108.569  
 DIST. PRDG. : 0.000  
 DIST. SUCC. : 25.000

SCALA 1:100

QT. RIF. 101.748

QUOTE TERREND	108.817 108.806		108.755 108.747		108.701 108.694		108.656 108.649 108.640		108.626 108.612 108.600		108.566 108.557 108.545		108.486 108.473 108.456		108.375 108.362		108.249 108.238 108.227		108.076 108.072 108.068 108.064						
DIST. PARZIALI TERREND	2.020	0.353	1.855	0.332	1.671	0.395	1.522	0.448	0.467	0.703	0.505	0.675	0.838	0.223	0.628	1.279	0.569	0.543	1.554	0.310	2.046	0.225	0.206	2.680	1.115
QUOTE PROGETTO	108.641 108.649 108.379 108.379 108.379 108.569 108.069 108.069 108.569 108.486 0.150 0.600 2.000 2.000 0.124																								
DIST. PARZIALI PROGETTO	0.600 2.000 2.000 0.124																								



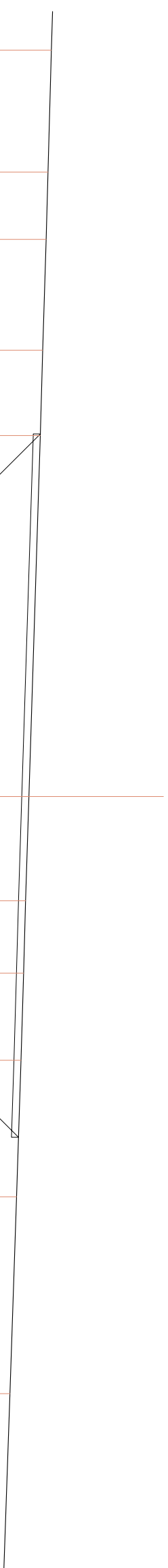
SCAVI E BONIFICHE	
STERRO	19.859 mq
SOVRASTRUTTURA STRADALE	
CASSONETTO	4.000 m
MANUFATTI	
CANALETTA	0.262 mq
Piano Posa Trincea	9.952 m

SEZIONE N. : 3  
 QT. PROGETTO : 104.132  
 DIST. PRDG. : 50.000  
 DIST. PREC. : 25.000  
 DIST. SUCC. : 25.000

SCALA 1:100

QT. RIF. 98.978

QUOTE TERREND	106.745	106.697	106.671	106.622	106.589	106.589	106.427	106.380	106.352	106.316	106.253	106.160
DIST. PARZIALI TERREND	1.724	0.952	1.567	1.207	5.103	1.475	1.025	1.230	1.932	2.782	4.470	
QUOTE PROGETTO					106.589							
DIST. PARZIALI PROGETTO	2.377	0.600	2.000	2.000	0.600	2.069						



104.212  
 103.942  
 103.942  
 103.942  
 104.132  
 103.632  
 103.632  
 104.132  
 103.942  
 103.942  
 103.942  
 104.212

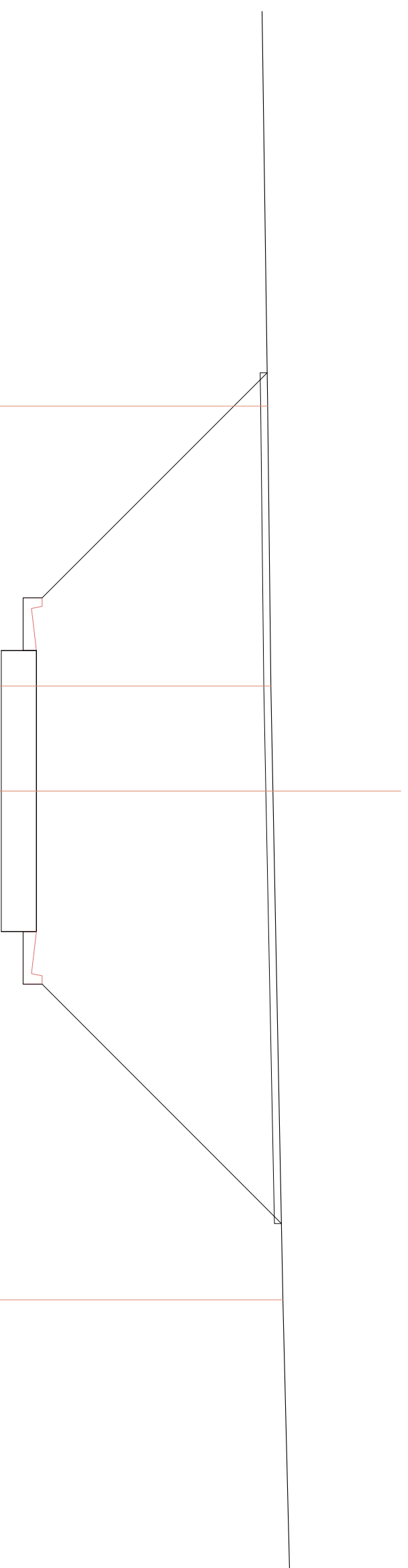
SCAVI E BONIFICHE	
STERRO	31.710 mq
SDVRASTRUTTURA STRADALE	
CASSONETTO	4.000 m
MANUFATTI	
CANALETTA	0.262 mq
Piano Posa Trincea	12.115 m

SEZIONE N. : 4  
 QT. PROGETTO : 101.913  
 DIST. PRDG. : 75.000  
 DIST. PREC. : 25.000  
 DIST. SUCC. : 25.000

SCALA 1:100

QT. RIF. 97.258

QUOTE TERREND	105.206	105.251	105.280	105.423
DIST. PARZIALI TERREND	3.985	1.496	7.245	5.225
QUOTE PROGETTO	105.199	101.413	105.402	
DIST. PARZIALI PROGETTO	3.206	2.000	2.000	3.408



101.993  
 101.723  
 101.723  
 101.723  
 101.913  
 101.413  
 101.413  
 101.913  
 101.723  
 101.723  
 101.993

0.600  
 0.600  
 0.600  
 0.600

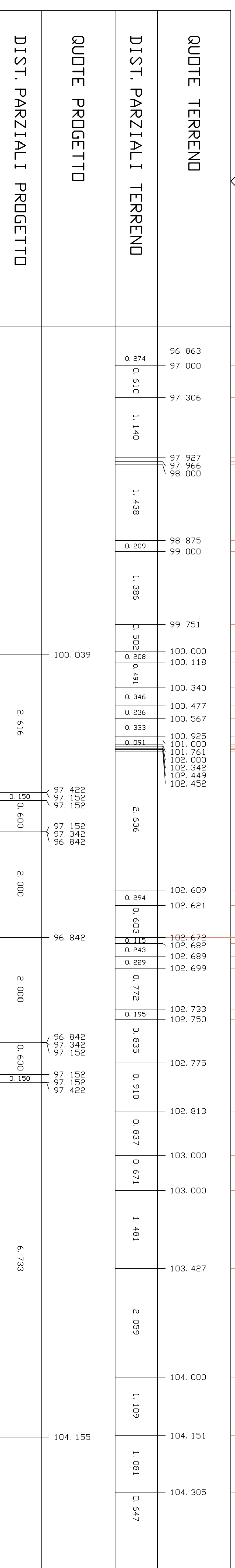


SCAVI E BONIFICHE	
STERRO	55.597 mq
SDRASTRUTTURA STRADALE	
CASSONETTO	4.000 m
MANUFATTI	
CANALETTA	0.262 mq
Piano Posa Trincea	16.608 m

SEZIONE N. : 6  
 QT. PROGETTO : 97.342  
 DIST. PRDG. : 125.000  
 DIST. PREC. : 25.000  
 DIST. SUCC. : 25.000

SCALA 1:100

QT. RIF. 92.087







SCAVI E BONIFICHE	
STERRO	35.013 mq
SDRASTRUTTURA STRADALE	
CASSONETTO	4.000 m
MANUFATTI	
CANALETTA	0.262 mq
Piano Posa Trincea	16.494 m

SEZIONE N. : 8  
QT. PROGETTO : 91.993  
DIST. PRDG. : 175.000  
DIST. PREC. : 25.000  
DIST. SUCC. : 18.641

QT. RIF. 86.999

SCALA 1:100

QUOTE TERREND	DIST. PARZIALI TERREND		QUOTE PROGETTO	DIST. PARZIALI PROGETTO	
87.257	0.959	1.163			
88.000					
88.798	0.261				
89.000	0.345				
89.234		1.136			
90.000	0.622				
90.420	0.864				
91.000		1.076			
91.723	0.415				
92.000	0.895				
92.571	0.652		92.634		
93.000		1.239	92.073	0.561	
			91.803	0.600	
			91.803		
			91.803		
			91.993		
			91.493		
93.807	0.267				
94.000	0.555				
94.345	0.654				
94.730	0.459		91.493		
95.000		1.686			
95.931	0.267		91.493		
95.992	0.111		91.993		
96.000			91.803		
96.025			91.803		
96.083			92.073		
		1.781			
97.000					
		1.945			
97.989	0.234				
98.000					
98.115		1.798			
99.000	0.134				
99.065	0.254				
99.188		1.191			
99.768	0.459				
100.000	0.537				
100.275					
				8.422	

SCAVI E BONIFICHE	
STERRO	12.083 mq
RILEVATI	
RILEVATO	0.219 mq
SOVRASTRUTTURA STRADALE	
CASSONETTO	4.000 m
MANUFATTI	
CANALETTA	0.131 mq
Piano Posa Trincea	12.740 m

SEZIONE N. : 9  
QT. PROGETTO : 89.997  
DIST. PRDG. : 193.641  
DIST. PREC. : 18.641  
DIST. SUCC. : 0.000

SCALA 1:100

QT. RIF. 84.842



QUOTE TERREND	DIST. PARZIALI TERREND	QUOTE PROGETTO	DIST. PARZIALI PROGETTO
85.744			
86.000			
86.095			
	0.544		
	1.924		
87.000			
	0.902		
87.424			
	1.224		
88.000			
	0.740		
88.375			
	1.260		
88.757		88.757	1.860
	0.785		
89.000			
89.456			
	0.945	89.997	
89.497		89.497	2.000
	1.555		
90.000			
90.869		89.497	2.000
90.908			
91.000			
91.067			
91.103			
	0.543		
91.339			
	0.497		
91.572			
	0.293	89.497	
91.705		89.997	
	0.578	89.807	
92.000			
	1.242	89.807	
92.666		90.077	
	0.361		
92.862			
	0.250		
93.000			
	1.438		
93.782			
	0.405		
94.000			
	1.048		
94.558			
	0.831		
95.000			
95.118			
	0.811		
95.605			
	0.565		
95.942			
96.000			
	0.614		
96.323			
	0.412		
96.531			
	0.211		
96.639			
	0.738		

