



**ANAS S.p.A.**

Direzione Generale

**DG 41/08**

LAVORI DI COSTRUZIONE DEL 3° MEGALOTTO DELLA S.S. 106 JONICA - CAT. B -  
DALL'INNESTO CON LA S.S. 534 (km 365+150) A ROSETO CAPO SPULICO (km 400+000)

**PROGETTO ESECUTIVO**

VIABILITA' INTERFERITA

Viabilita' di cantiere

PISTA PS10 Ramo A

Quaderno sezioni

**CONTRAENTE GENERALE:**

Società di Progetto

**SIRJO S.C.p.A.**

Presidente:

Dott. Arch. Maria Elena Cuzzocrea

**PROGETTAZIONE :**



**Il progettista:**  
Dott. Ing. S.Lieto

**Consulenti:**


- STE - Progetto stradale ed Idraulica
- ROCKSOIL - Opere in sotterraneo
- ITALCONSULT/SETECO - Strutture
- GEODATA - Geologia e Idrogeologia
- GES - Geotecnica
- CINIGEO - Gallerie grisutose
- ECOPLAME - Ambiente
- LAND - Archeologia
- PROMETEOENGINEERING.IT - Sicurezza ed Impianti
- Ing. F.GATTO - Interferenze
- TECO - Espropri

**Il coordinatore per la sicurezza:**

ing. L.A. Gargiulo

**IL RESPONSABILE DEL PROCEDIMENTO:**

Ing. R. Lapenta



Rep.: -

Scala di rappresentazione: - - -

Codice Progetto:

L O 7 1 6 C E 1 9 0 1


Codice Elaborato:

T 0 0 I N 0 0 C A N S Z 1 6 A

Rev.	Data	Descrizione	Redatto	Verificato	Approvato
A	15.04.2019	Emissione	U. T. SIRJO	U. T. SIRJO	Ing. S. Lieto

SCAVI E BONIFICHE	
STERRO	2.673 mq
SOVRASTRUTTURA STRADALE	
CASSONETTO	4.000 m
MANUFATTI	
CANALETTA	0.131 mq
PIANO POSA RILEVATO	0.034 m

SEZIONE N. : 1  
 QT. PROGETTO : 66.384  
 DIST. PROG. : 0.000  
 DIST. SUCC. : 25.000



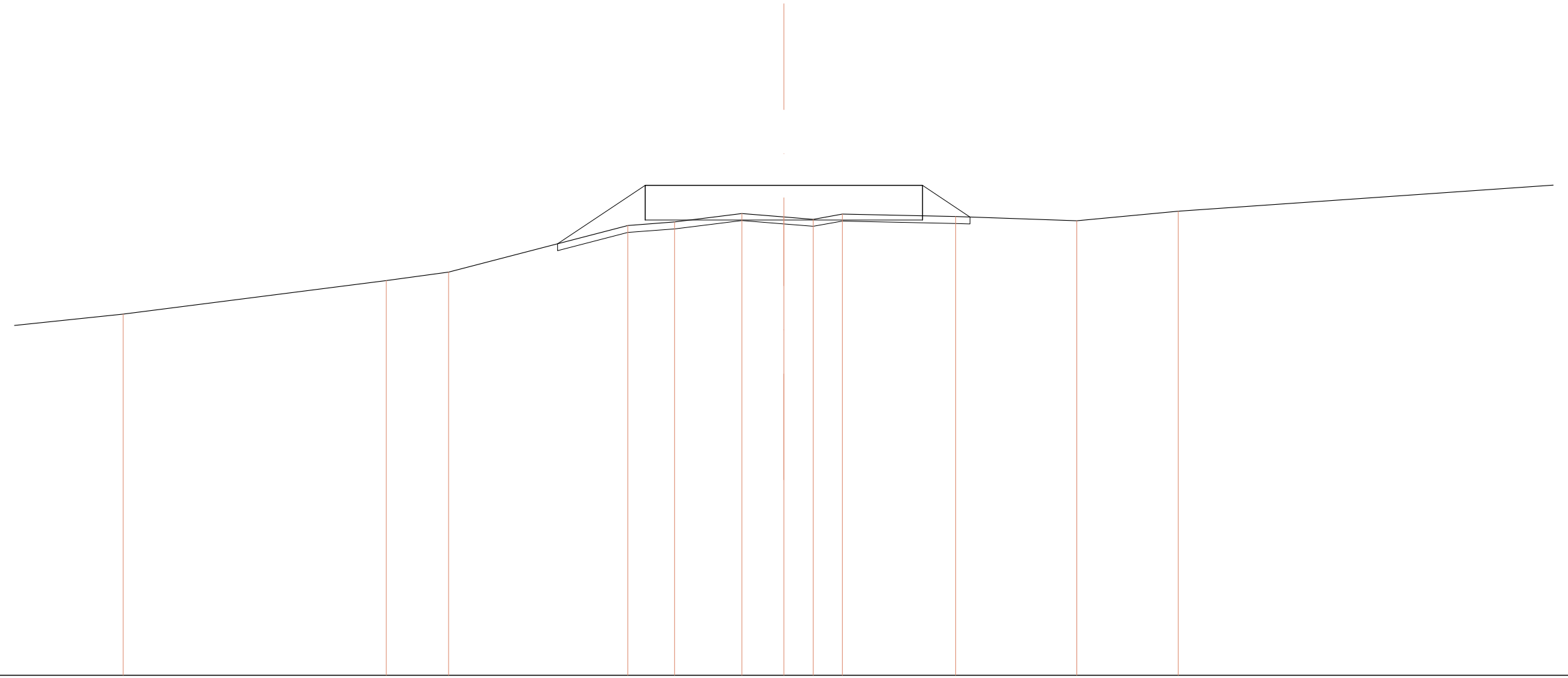
SCALA 1: 100

QT. RIF. 61.187

QUOTE TERRENO	65.905	66.054	66.431	66.420	66.461	66.257	66.384	66.476	66.595	66.609	66.608	67.459	67.994	68.910		
DIST. PARZIALI TERRENO	2.276	2.397	2.117	0.926	1.640	1.196	0.872	0.710	0.213	0.213	0.213	2.765	2.324	3.828	1.113	
QUOTE PROGETTO						65.361	65.884	65.884	65.884	66.384	66.384	66.194	66.194	66.194	66.464	67.080
DIST. PARZIALI PROGETTO						2.000	2.000	2.000	0.600	0.150	0.150	0.616				

SCAVI E BONIFICHE	
STERRO	0.190 mq
RILEVATI	
RILEVATO	0.504 mq
SOVRASTRUTTURA STRADALE	
CASSONETTO	4.000 m
MANUFATTI	
PIANO POSA RILEVATO	5.985 m

SEZIONE N. : 2  
 QT. PROGETTO : 64.373  
 DIST. PROG. : 25.000  
 DIST. PREC. : 25.000  
 DIST. SUCC. : 25.000

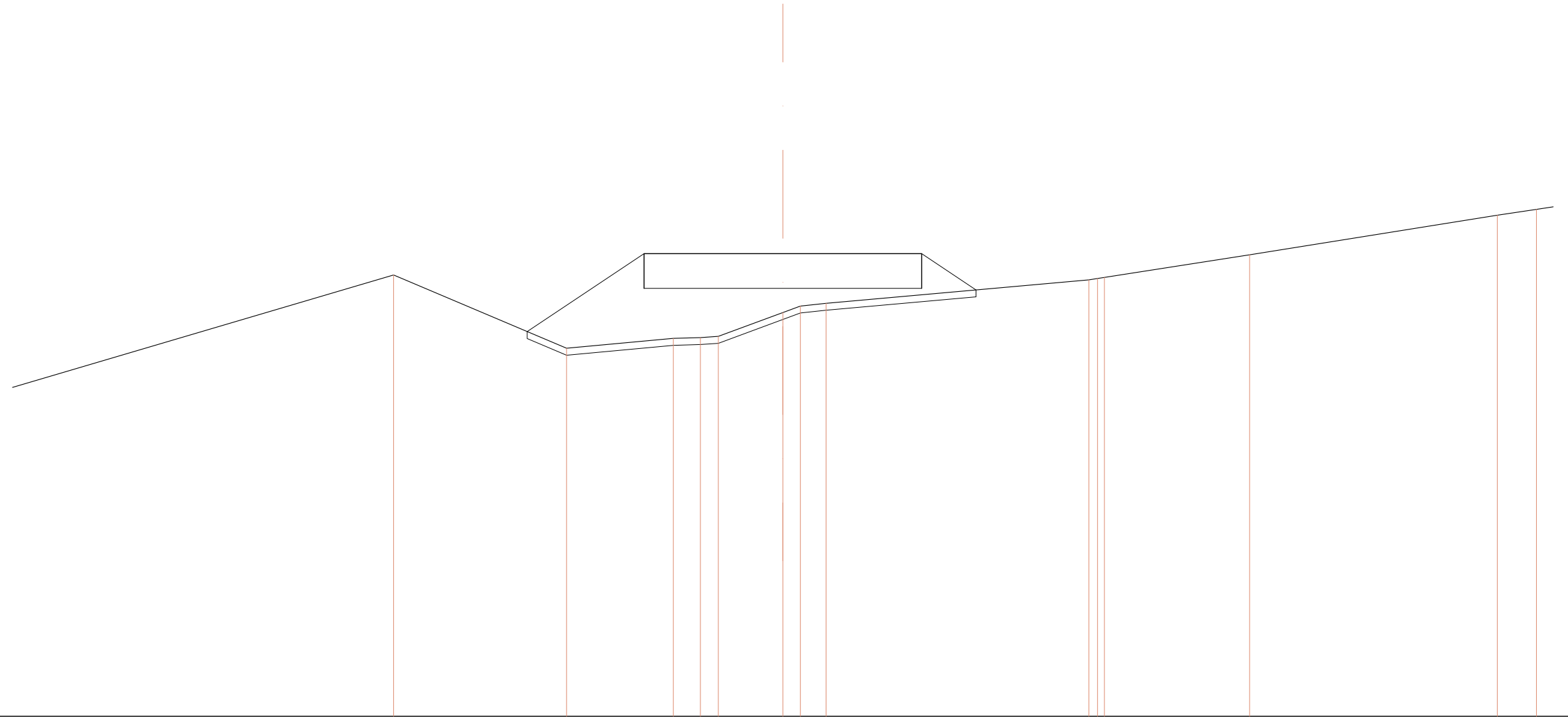


SCALA 1:100  
 QT. RIF. 57.309

QUOTE TERRENO	62.516	63.000	63.121	63.793	63.844	63.965	63.916	63.882	63.958	63.923	63.862	64.000
DIST. PARZIALI TERRENO	3.796	0.898	2.587	0.675	0.970	0.605	0.424	0.421	1.635	1.747	1.464	6.060
QUOTE PROGETTO				63.530	63.873	64.373	63.873		63.873	64.373	63.915	
DIST. PARZIALI PROGETTO				1.264	2.000	2.000		0.686				

RILEVATI	
RILEVATO	3.086 mq
SOVRASTRUTTURA STRADALE	
CASSONETTO	4.000 m
MANUFATTI	
PIANO POSA RILEVATO	6.523 m

SEZIONE N. : 3  
 QT. PROGETTO : 62.363  
 DIST. PROG. : 50.000  
 DIST. PREC. : 25.000  
 DIST. SUCC. : 25.000



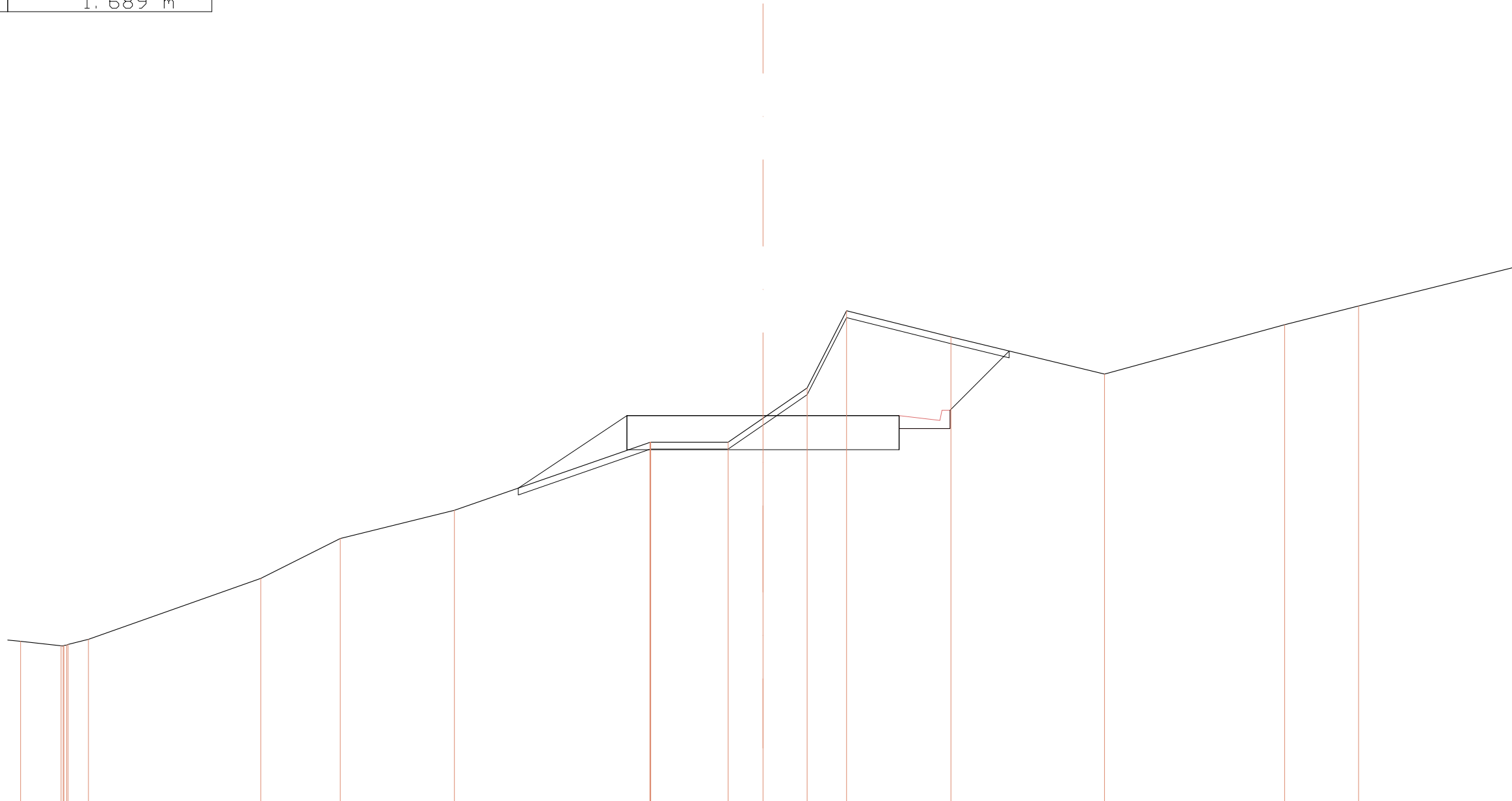
SCALA 1: 100

QT. RIF. 55.698

QUOTE TERRENO		62.056	61.000	61.142	61.153	61.171	61.515	61.608	61.648	61.985	62.005	62.020	62.346	62.916	63.000
DIST. PARZIALI TERRENO	6.305		2.492	1.539	0.390	0.298	0.929	0.253	0.370	3.788	0.184	0.095	2.092	3.569	0.565
QUOTE PROGETTO		61.240	61.863	62.363	61.863	61.863	61.863	61.863	61.840						
DIST. PARZIALI PROGETTO			1.683	2.000	2.000	2.000	0.783								

SCAVI E BONIFICHE	
STERRO	4.638 mq
RILEVATI	
RILEVATO	0.407 mq
SOVRASTRUTTURA STRADALE	
CASSONETTO	4.000 m
MANUFATTI	
CANALETTA	0.131 mq
PIANO POSA RILEVATO	1.689 m

SEZIONE N. : 4  
 QT. PROGETTO : 60.390  
 DIST. PROG. : 75.000  
 DIST. PREC. : 25.000  
 DIST. SUCC. : 25.000



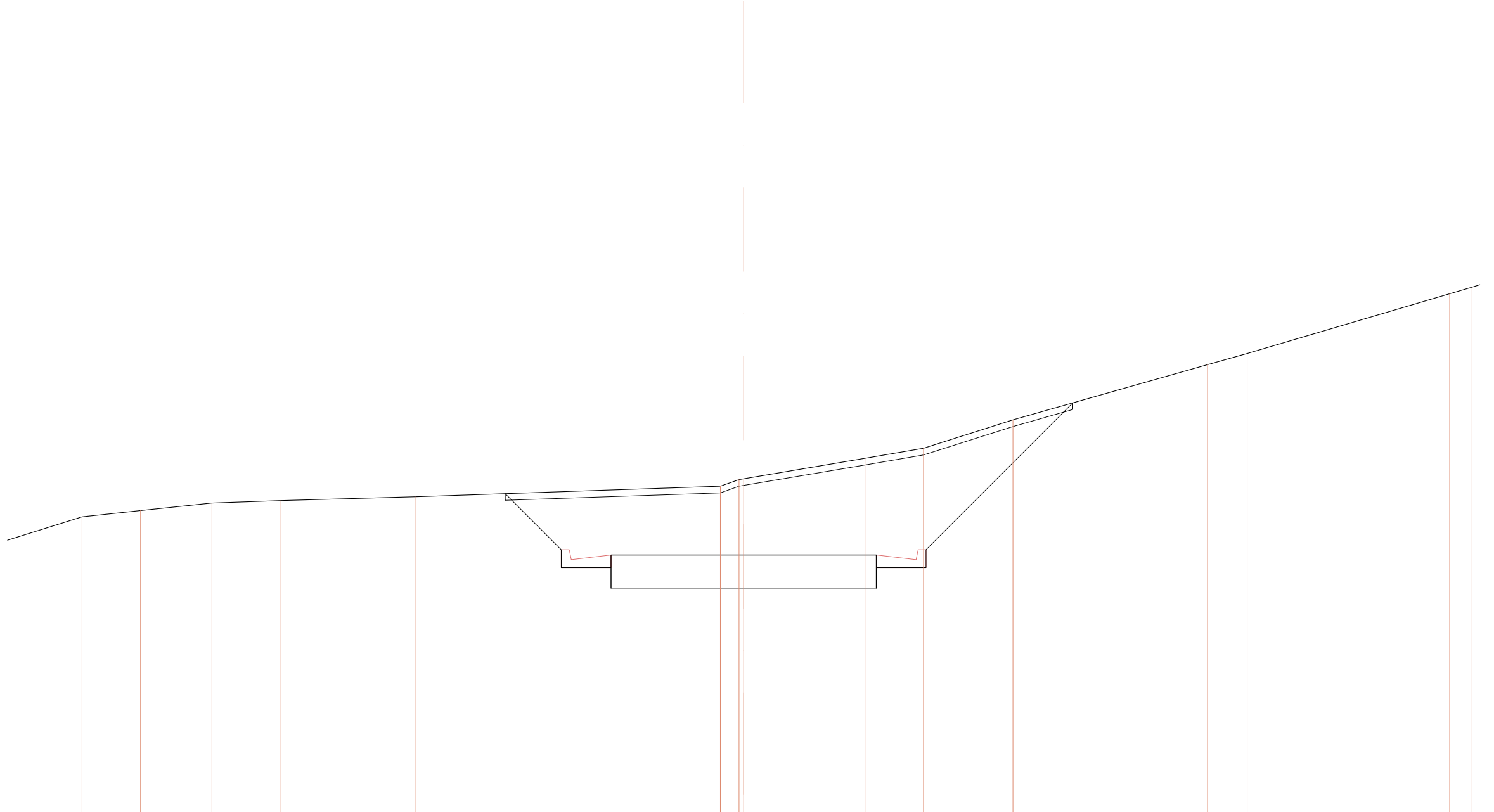
SCALA 1:100

QT. RIF. 54.723

QUOTE TERRENO	57.077	57.012	57.006	57.016	57.022	57.031	57.106	58.000	58.585	59.000	59.997	60.000	60.000	60.000	60.352	60.798	61.930	61.547	61.000	61.725	62.000
DIST. PARZIALI TERRENO	0.595	0.299						2.533	1.169	1.678	2.873	1.139	0.511	0.648	0.580	1.534	2.257	2.647	1.088	2.440	
QUOTE PROGETTO										59.326	59.890	60.390		59.890		59.890	60.200	60.200	60.200	60.470	61.339
DIST. PARZIALI PROGETTO											1.596	2.000			2.000		0.600	0.150	0.869		

SCAVI E BONIFICHE	
STERRO	10.953 mq
SOVRASTRUTTURA STRADALE	
CASSONETTO	4.000 m
MANUFATTI	
CANALETTA	0.262 mq
PIANO POSA TRINCEA	8.719 m

SEZIONE N. : 5  
 QT. PROGETTO : 58.963  
 DIST. PRG. : 100.000  
 DIST. PREC. : 25.000  
 DIST. SUCC. : 25.000



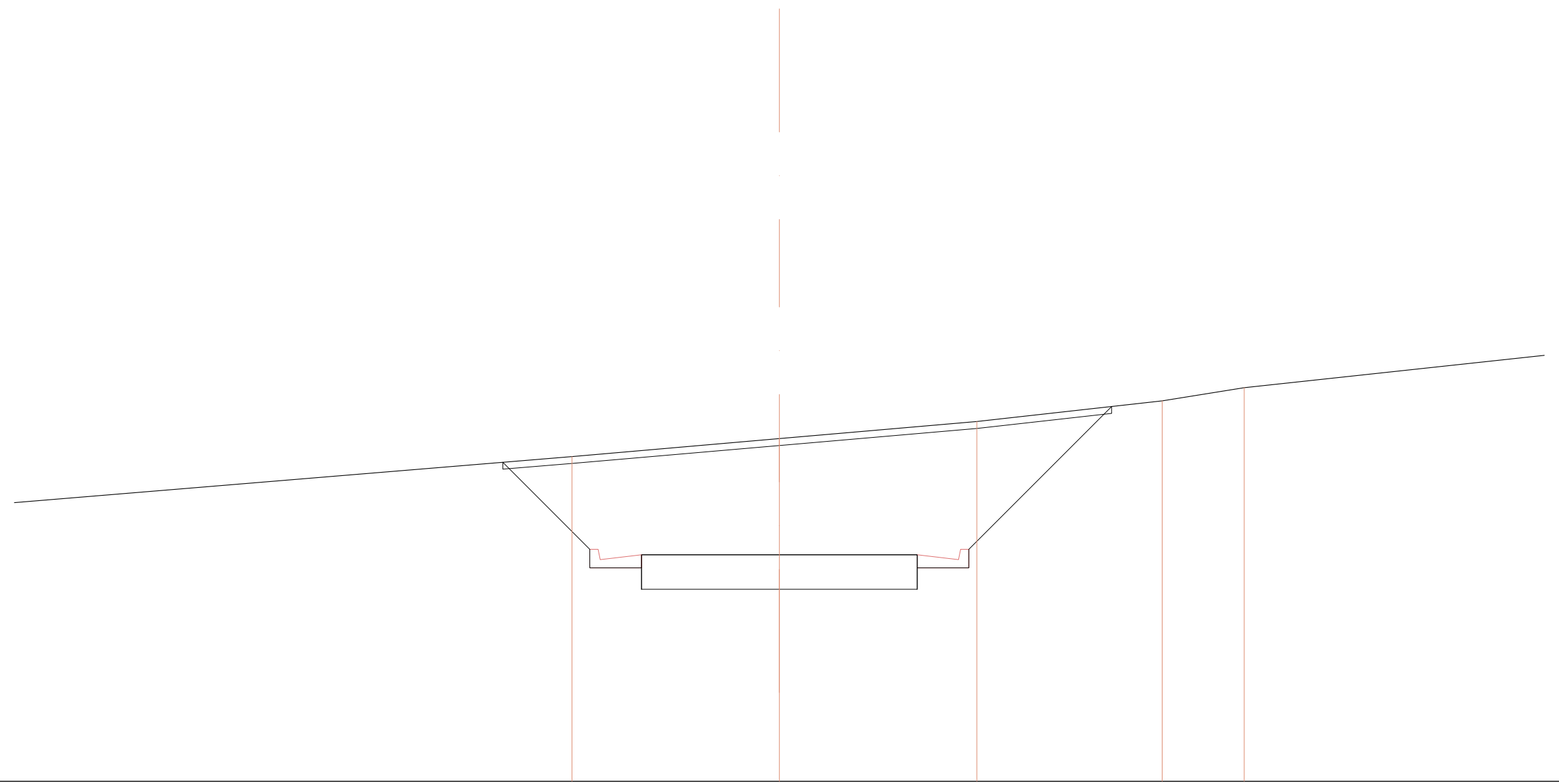
SCALA 1: 100

QT. RIF. 55.081

QUOTE TERRENO	59.538	59.634	59.747	59.783	59.841	60.000	60.101	60.112	60.421	60.572	61.000	61.833	62.000	62.902	63.000	
DIST. PARZIALI TERRENO	1.666	0.883	1.076	1.027	2.049	4.591	0.281	1.829	0.883	1.349	2.933	0.598	3.054	0.337	0.552	
QUOTE PROGETTO						59.888	59.043	58.973	58.773	58.463	58.773	58.963	58.773	58.773	59.043	61.256
DIST. PARZIALI PROGETTO						0.844	0.150	0.600	2.000	2.000	0.600	0.150	2.213			

SCAVI E BONIFICHE	
STERRO	14.329 mq
SOVRASTRUTTURA STRADALE	
CASSONETTO	4.000 m
MANUFATTI	
CANALETTA	0.262 mq
PIANO POSA TRINCEA	8.872 m

SEZIONE N. : 6  
 QT. PROGETTO : 57.575  
 DIST. PROG. : 125.000  
 DIST. PREC. : 25.000  
 DIST. SUCC. : 25.000



SCALA 1: 100

QT. RIF. 54.286

QUOTE TERRENO		59.000		59.261		59.509		59.808		60.000
DIST. PARZIALI TERRENO	11.345		3.009		2.866		2.689		1.190	7.521
QUOTE PROGETTO		58.917	57.355 57.385 57.385	57.075 57.385 57.575		57.075 57.575 57.385	57.385 57.385 57.655		59.727	
DIST. PARZIALI PROGETTO		1.263	0.150 0.600	2.000		2.000	0.600 0.150		2.072	

SCAVI E BONIFICHE	
STERRO	3.070 mq
RILEVATI	
RILEVATO	0.009 mq
SOVRASTRUTTURA STRADALE	
CASSONETTO	4.000 m
MANUFATTI	
CANALETTA	0.131 mq
PIANO POSA RILEVATO	0.139 m

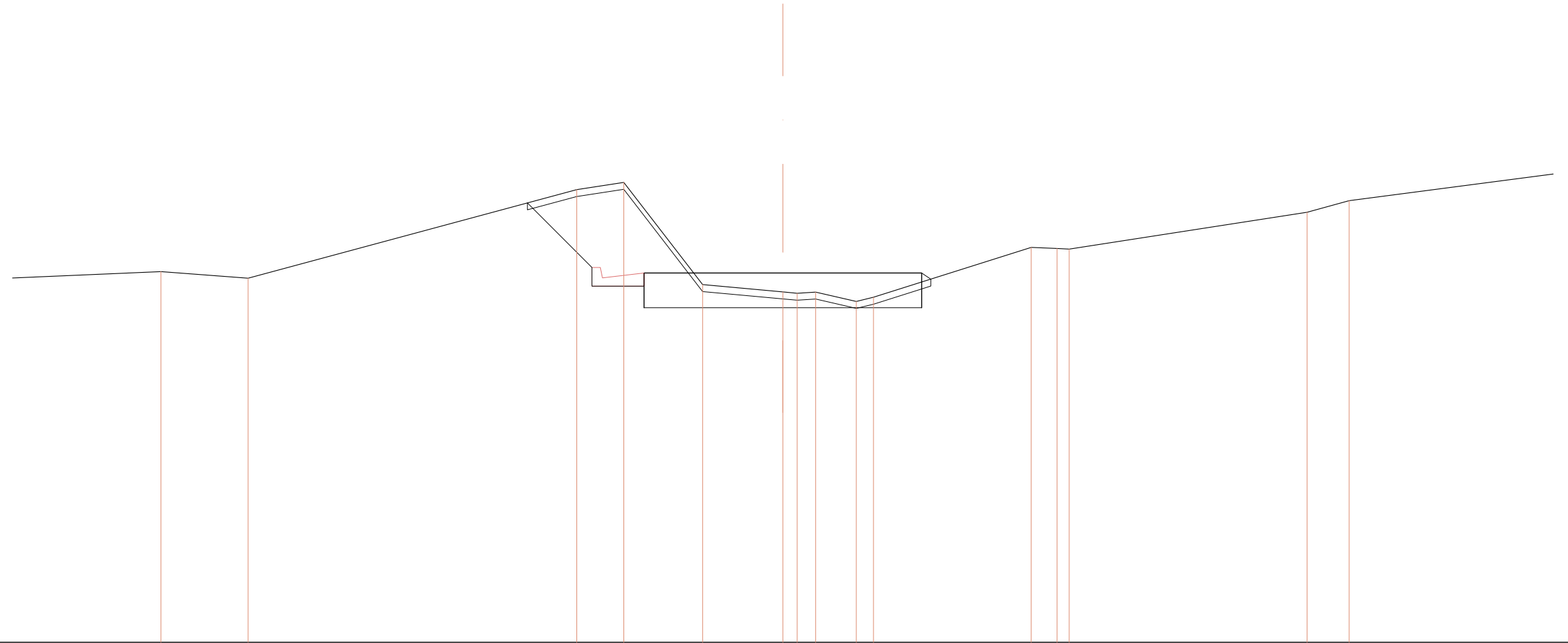
SEZIONE N. : 7

QT. PROGETTO : 56.186

DIST. PRG. : 150.000

DIST. PREC. : 25.000

DIST. SUCC. : 25.000



SCALA 1: 100

QT. RIF. 50.869

QUOTE TERRENO	56.206	56.111		57.387	57.490	56.019	55.914	55.895	55.911	55.776	55.837	56.555	56.539	56.530	57.060	57.227	
DIST. PARZIALI TERRENO	1.256		4.735	0.677	1.137	1.156	0.207	0.266	0.586	0.248		2.272	0.373	0.174	3.429	0.606	4.548
QUOTE PROGETTO				57.196	56.266 55.956 55.996	55.686 55.956 56.186		55.686					55.686 56.186 56.096				
DIST. PARZIALI PROGETTO				0.930	0.150	0.600	2.000		2.000				0.132				



SCAVI E BONIFICHE	
STERRO	2.774 mq
RILEVATI	
RILEVATO	0.002 mq
SOVRASTRUTTURA STRADALE	
CASSONETTO	4.000 m
MANUFATTI	
CANALETTA	0.131 mq
PIANO POSA TRINCEA	5.154 m

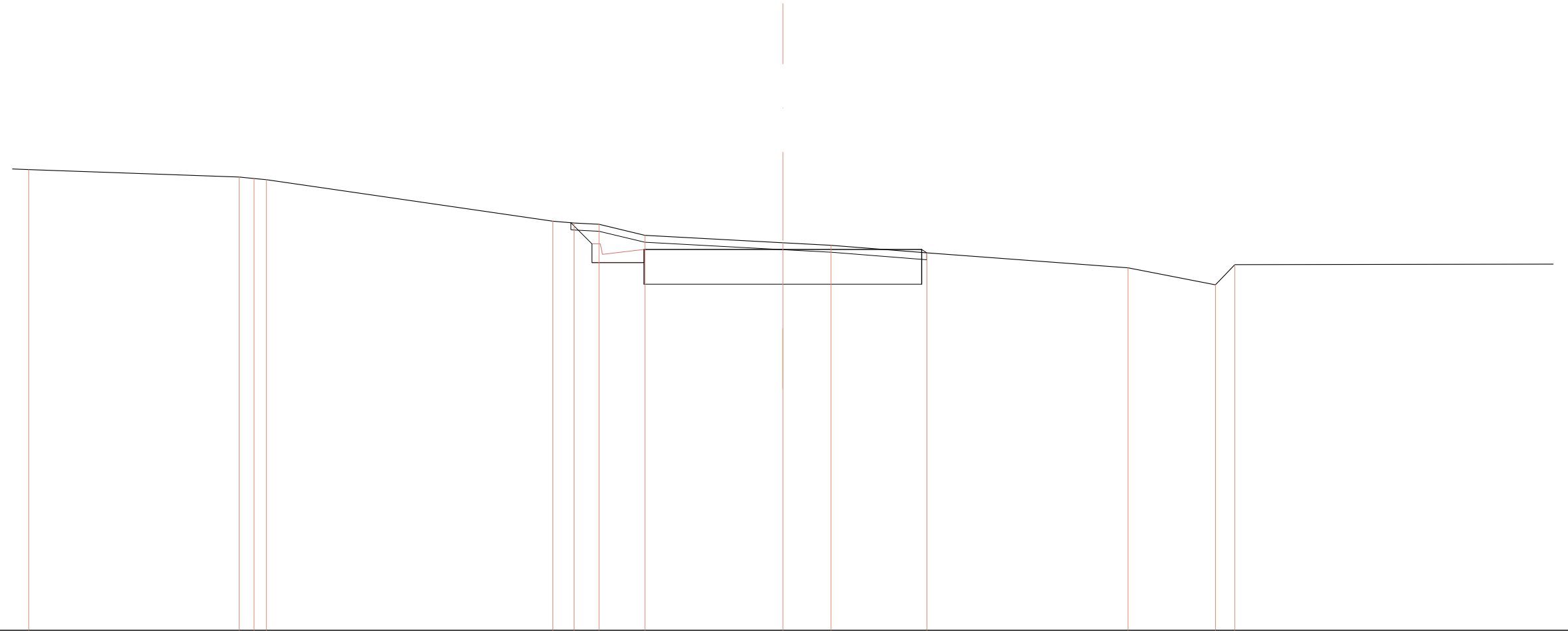
SEZIONE N. : 8

QT. PROGETTO : 54.797

DIST. PROG. : 175.000

DIST. PREC. : 25.000

DIST. SUCC. : 25.000



SCALA 1: 100

QT. RIF. 49.313

QUOTE TERRENO	55.946	55.839	55.818	55.801	55.203	55.177	55.159	55.000	54.894	54.857	54.748	54.533	54.287	54.578
DIST. PARZIALI TERRENO	3.032	0.214	0.179	4.127	0.306	0.359	0.661	1.988	0.695	1.383	2.897	1.259	0.280	4.767
QUOTE PROGETTO		55.181	54.877	54.607	54.607	54.297	54.607	54.797	54.297		54.297	54.746		
DIST. PARZIALI PROGETTO		0.304	0.150	0.600	2.000	2.000								

SCAVI E BONIFICHE	
STERRO	0.627 mq
RILEVATI	
RILEVATO	1.742 mq
SOVRASTRUTTURA STRADALE	
CASSONETTO	4.000 m
MANUFATTI	
PIANO POSA RILEVATO	3.690 m

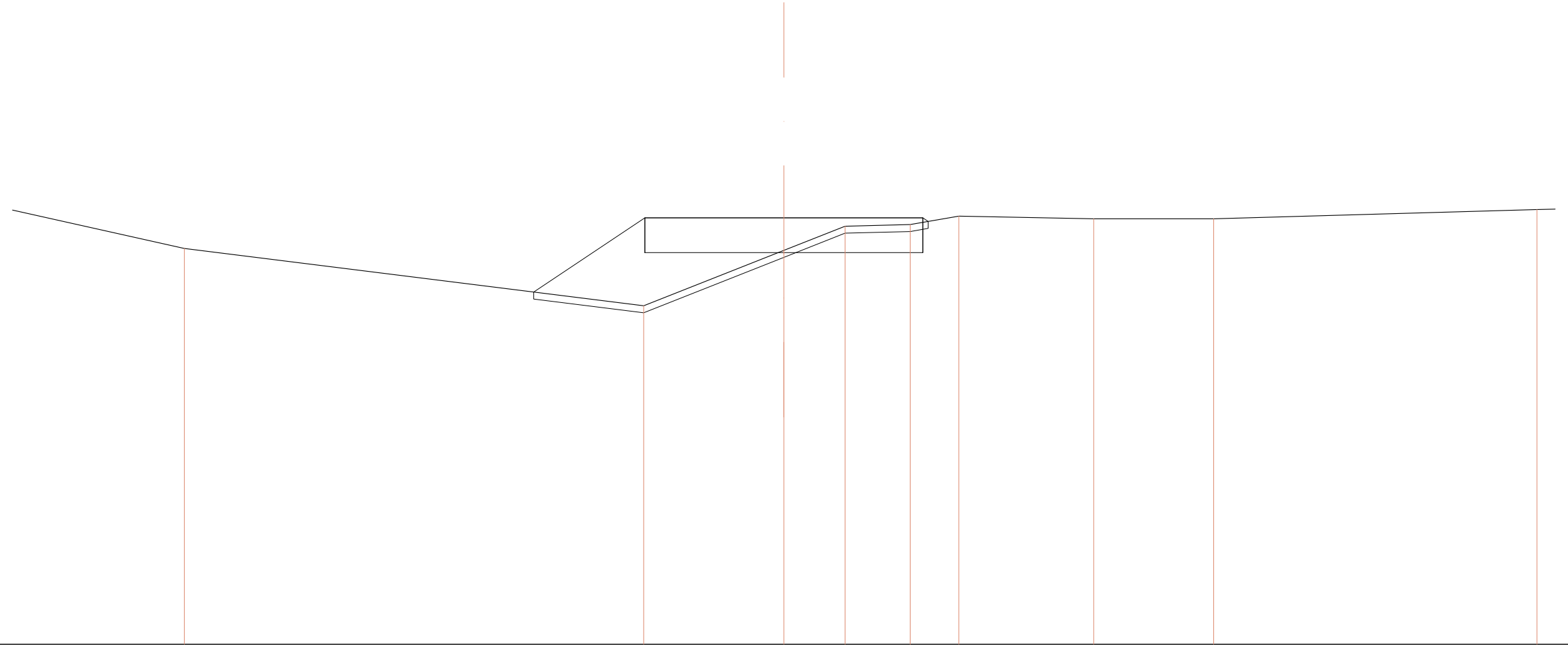
SEZIONE N. : 9

QT. PROGETTO : 53.587

DIST. PROG. : 200.000

DIST. PREC. : 25.000

DIST. SUCC. : 25.000



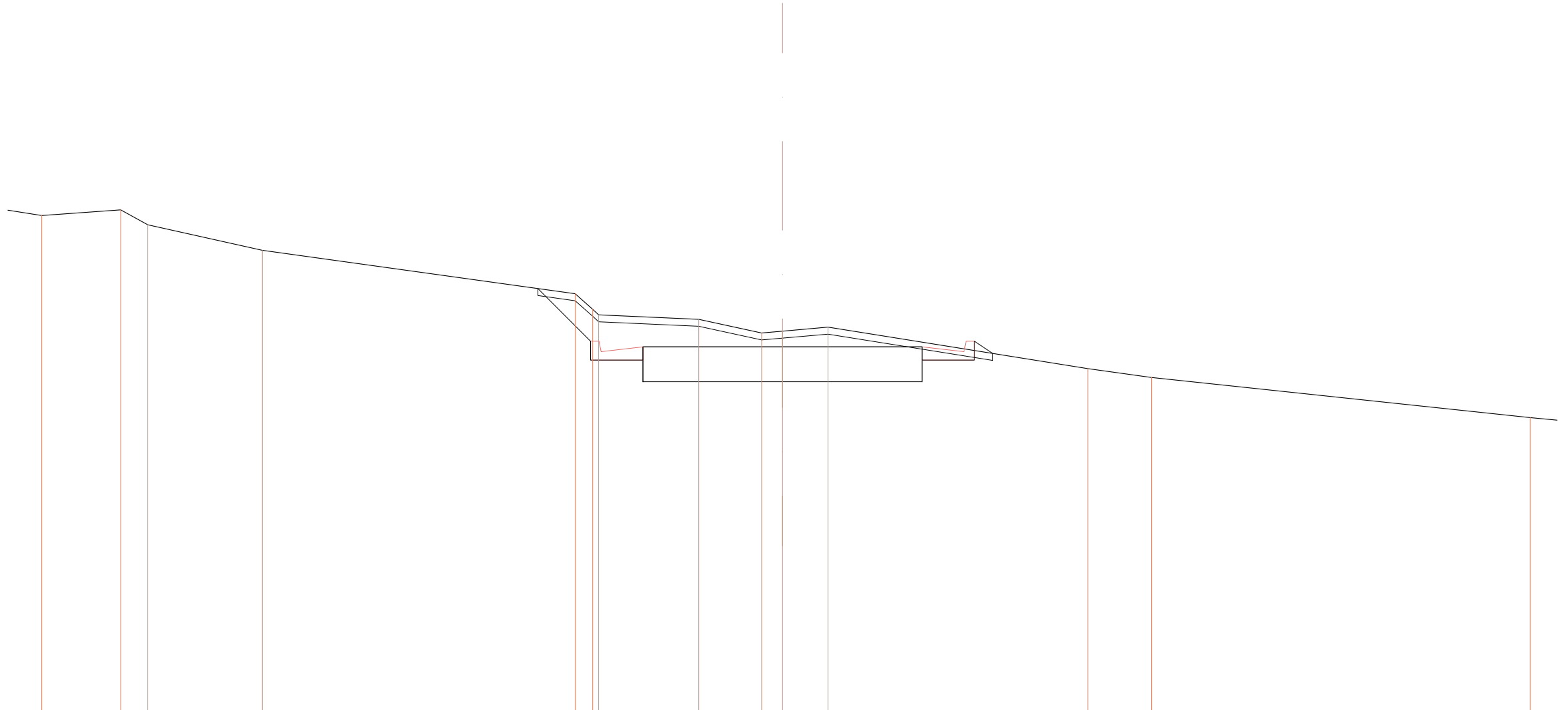
SCALA 1:100

QT. RIF. 47.454

QUOTE TERRENO	53.148	52.323	53.120	53.468	53.491	53.613	53.575	53.575	53.708
DIST. PARZIALI TERRENO	3.054	6.610	2.017	0.881	0.937	0.700	1.941	1.726	4.653
QUOTE PROGETTO	52.521	53.087 53.587	53.087	53.087	53.087 53.587 53.586				
DIST. PARZIALI PROGETTO		1.599	2.000	2.000					

SCAVI E BONIFICHE	
STERRO	3.917 mq
RILEVATI	
RILEVATO	0.017 mq
SOVRASTRUTTURA STRADALE	
CASSONETTO	4.000 m
MANUFATTI	
CANALETTA	0.262 mq
PIANO POSA TRINCEA	6.694 m

SEZIONE N. : 10  
 QT. PROGETTO : 53.439  
 DIST. PROG. : 225.000  
 DIST. PREC. : 25.000  
 DIST. SUCC. : 25.000



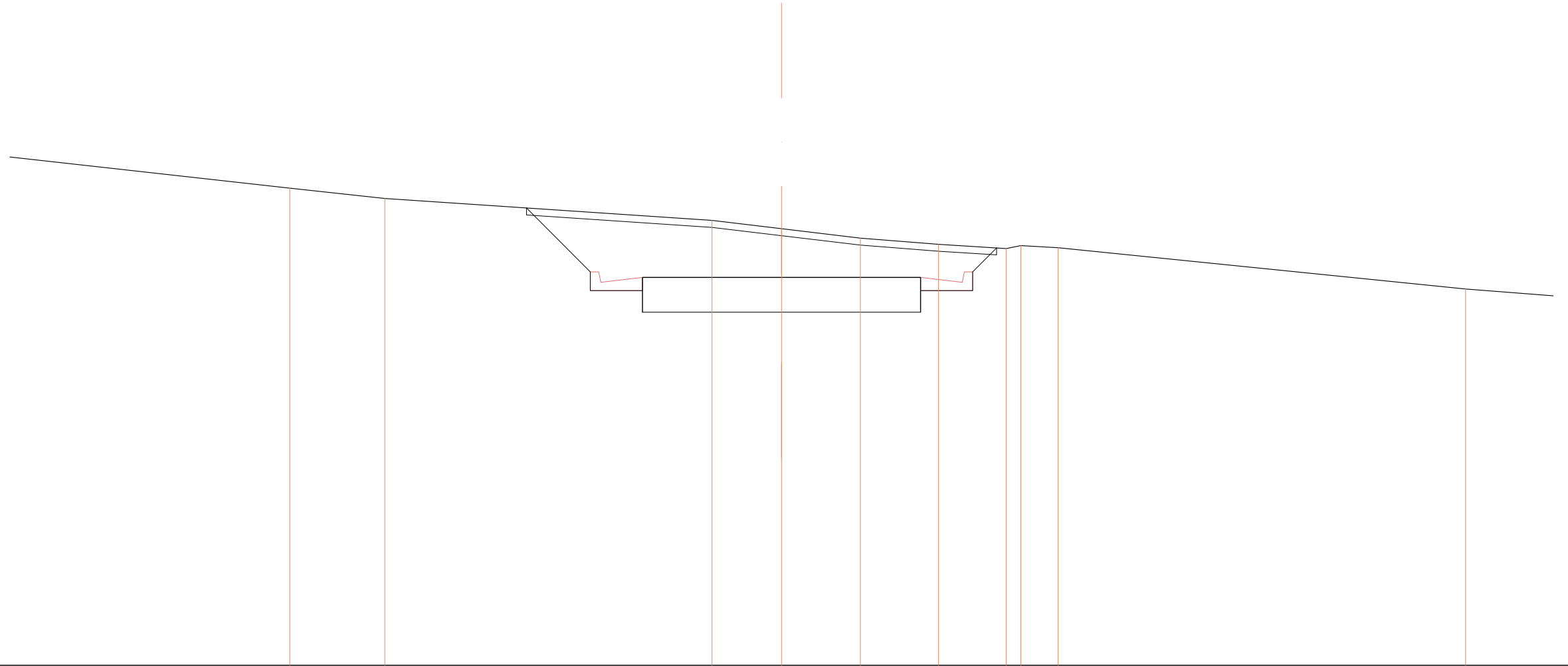
SCALA 1: 100

QT. RIF. 48.225

QUOTE TERRENO	55.322	55.403	55.189	54.822	54.200	53.977	53.898	53.833	53.638	53.664	53.721	53.126	53.000	52.424
DIST. PARZIALI TERRENO	1.133	0.388	1.641	4.484	0.250	0.085	1.435	0.901	0.299	0.652	3.723	0.914	5.425	
QUOTE PROGETTO					54.274	53.519	53.249	53.249	52.939	53.249	53.249	53.249	53.519	53.314
DIST. PARZIALI PROGETTO					0.755	0.150	0.600	2.000	2.000	0.600	0.150	0.263		

SCAVI E BONIFICHE	
STERRO	6.569 mq
SOVRASTRUTTURA STRADALE	
CASSONETTO	4.000 m
MANUFATTI	
CANALETTA	0.262 mq
PIANO POSA TRINCEA	6.789 m

SEZIONE N. : 11  
 QT. PROGETTO : 53.603  
 DIST. PRG. : 250.000  
 DIST. PREC. : 25.000  
 DIST. SUCC. : 25.000



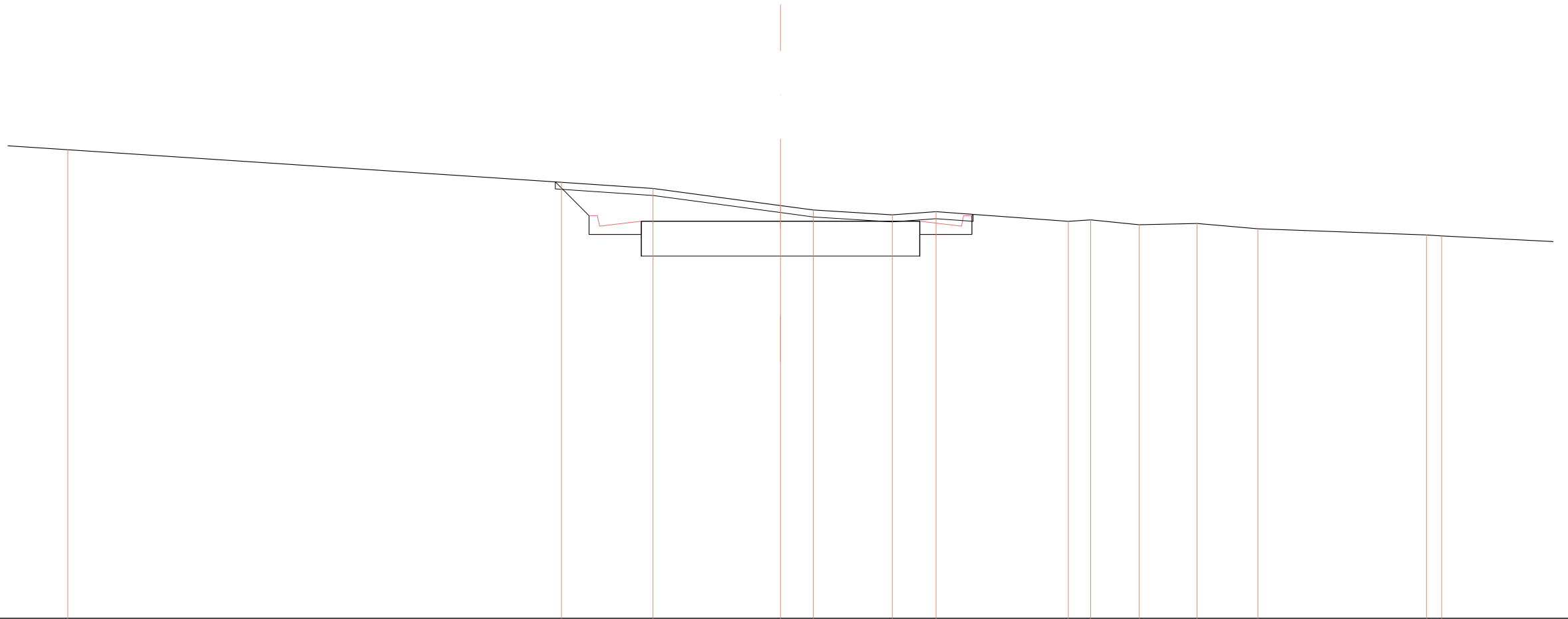
SCALA 1:100

QT. RIF. 48.027

QUOTE TERRENO	55.346 55.336	54.887	54.737		54.422	54.303	54.168	54.079	54.018 54.061	54.030	53.437
DIST. PARZIALI TERRENO	4.044	1.366	4.708	0.999	1.134	1.124	0.972	0.211	0.538	5.861	
QUOTE PROGETTO			54.601	53.693 53.473 53.413	53.103	53.103	53.103 53.603 53.413	53.413 53.413 53.663	54.027		
DIST. PARZIALI PROGETTO			0.918	0.150 0.600	2.000	2.000	0.600	0.150 0.344			

SCAVI E BONIFICHE	
STERRO	3.864 mq
SOVRASTRUTTURA STRADALE	
CASSONETTO	4.000 m
MANUFATTI	
CANALETTA	0.262 mq
PIANO POSA TRINCEA	6.031 m

SEZIONE N. : 12  
 QT. PROGETTO : 53.541  
 DIST. PRG. : 275.000  
 DIST. PREC. : 25.000  
 DIST. SUCC. : 25.000



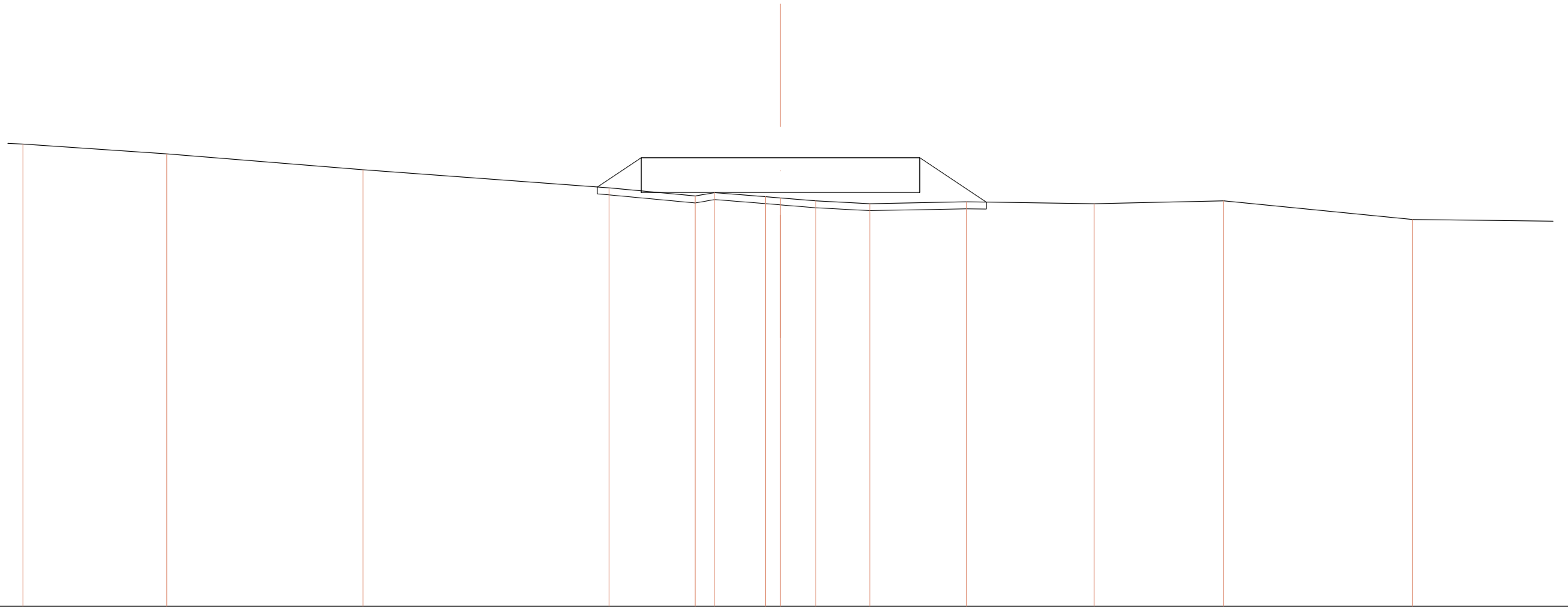
SCALA 1: 100

QT. RIF. 47.836

QUOTE TERRENO	54.570		54.101	54.012	53.766	53.703	53.633	53.679	53.540	53.561	53.491	53.509	53.434	53.345	53.331
DIST. PARZIALI TERRENO		7.092	1.316	1.831	0.471	1.135	0.628	1.902	0.321	0.697	0.831	0.875	2.421	0.218	
QUOTE PROGETTO			54.107	53.931	53.931	53.931	53.041	53.041	53.541	53.351	53.351	53.351	53.351	53.351	53.351
DIST. PARZIALI PROGETTO			0.485	0.150	0.600	2.000	2.000	0.600	0.150						

SCAVI E BONIFICHE	
STERRO	0.003 mq
RILEVATI	
RILEVATO	0.778 mq
SOVRASTRUTTURA STRADALE	
CASSONETTO	4.000 m
MANUFATTI	
PIANO POSA RILEVATO	5.588 m

SEZIONE N. : 13  
 QT. PROGETTO : 52.429  
 DIST. PROG. : 300.000  
 DIST. PREC. : 25.000  
 DIST. SUCC. : 25.000



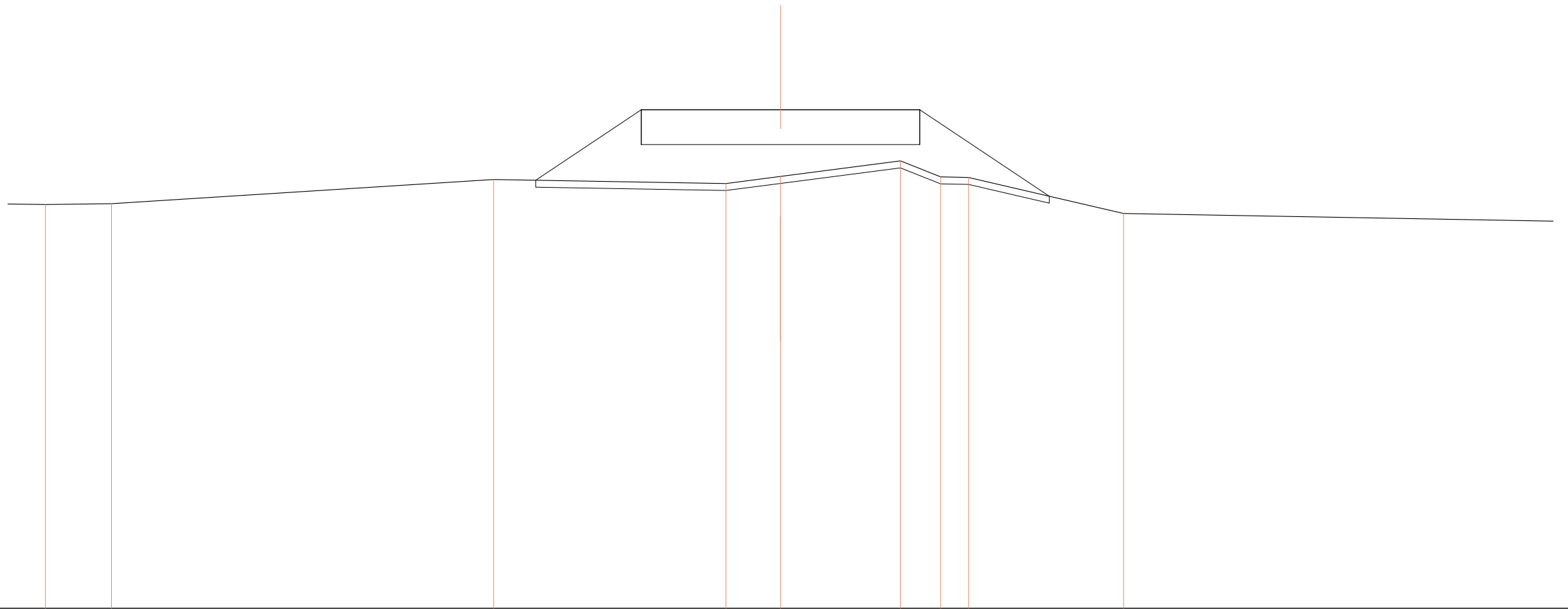
SCALA 1:100

QT. RIF. 45.990

QUOTE TERRENO	52.626	52.484	52.257	51.997	51.880	51.928	51.870	51.852	51.811	51.769	51.796	51.770	51.810	51.542
DIST. PARZIALI TERRENO	2.066	2.819	3.535	1.238	0.278	0.730	0.217	0.505	0.780	1.383	1.838	1.861	2.713	2.771
QUOTE PROGETTO				52.009	51.929	52.429	51.929				51.929	52.429	51.792	
DIST. PARZIALI PROGETTO				0.630		2.000			2.000		0.956			

RILEVATI	
RILEVATO	3.318 mq
SOVRASTRUTTURA STRADALE	
CASSONETTO	4.000 m
MANUFATTI	
PIANO POSA RILEVATO	7.433 m

SEZIONE N. : 14  
 QT. PROGETTO : 51.092  
 DIST. PROG. : 325.000  
 DIST. PREC. : 25.000  
 DIST. SUCC. : 25.000



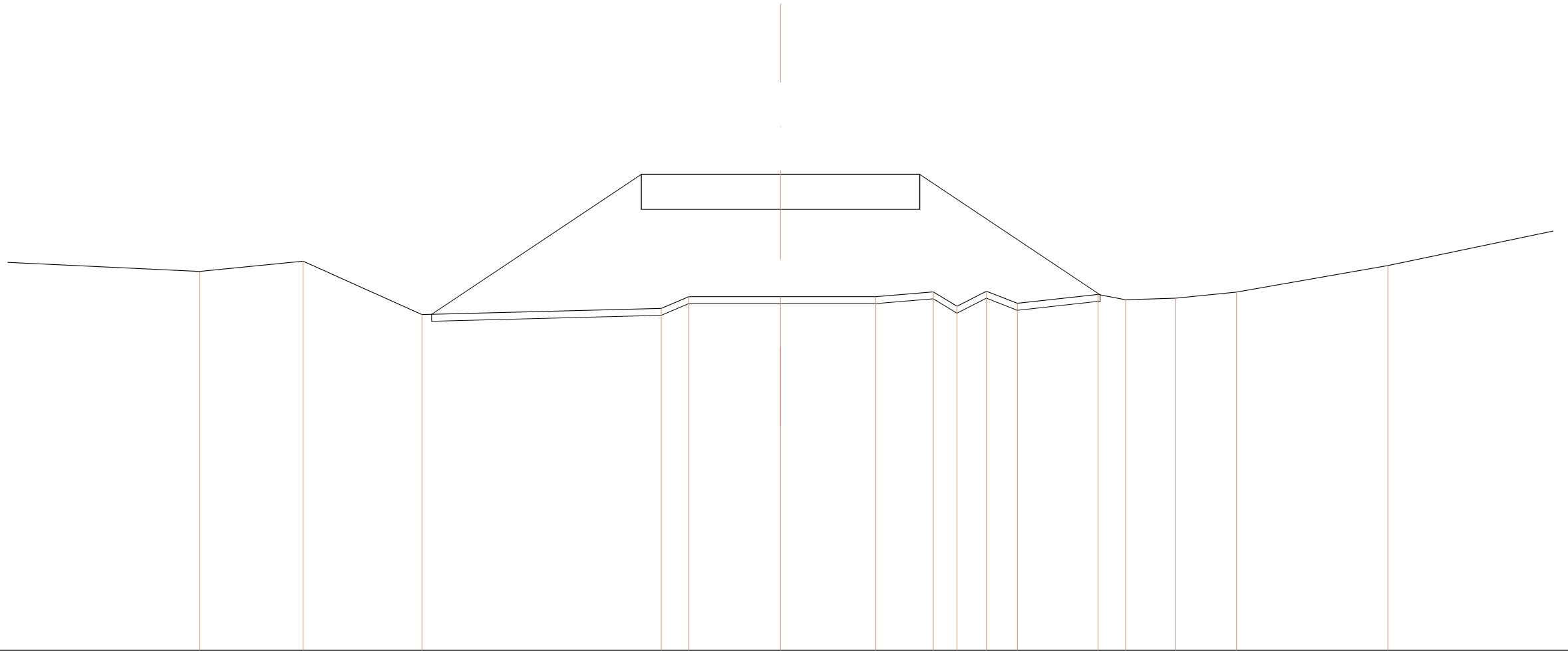
SCALA 1: 100

QT. RIF. 43.935

QUOTE TERRENO	49.731	49.744		50.091		50.033	50.135		50.358	50.129	50.120		49.603		
DIST. PARZIALI TERRENO	0.949		5.490		3.338		0.784	1.724		0.576	0.401		2.228		11.555
QUOTE PROGETTO				50.081		50.592	51.092		50.592		50.592	51.092		49.851	
DIST. PARZIALI PROGETTO					1.517		2.000		2.000		1.862				

RILEVATI	
RILEVATO	10.359 mq
SOVRASTRUTTURA STRADALE	
CASSONETTO	4.000 m
MANUFATTI	
PIANO POSA RILEVATO	9.759 m

SEZIONE N. : 15  
 QT. PROGETTO : 49.755  
 DIST. PROG. : 350.000  
 DIST. PREC. : 25.000  
 DIST. SUCC. : 25.000



SCALA 1: 100

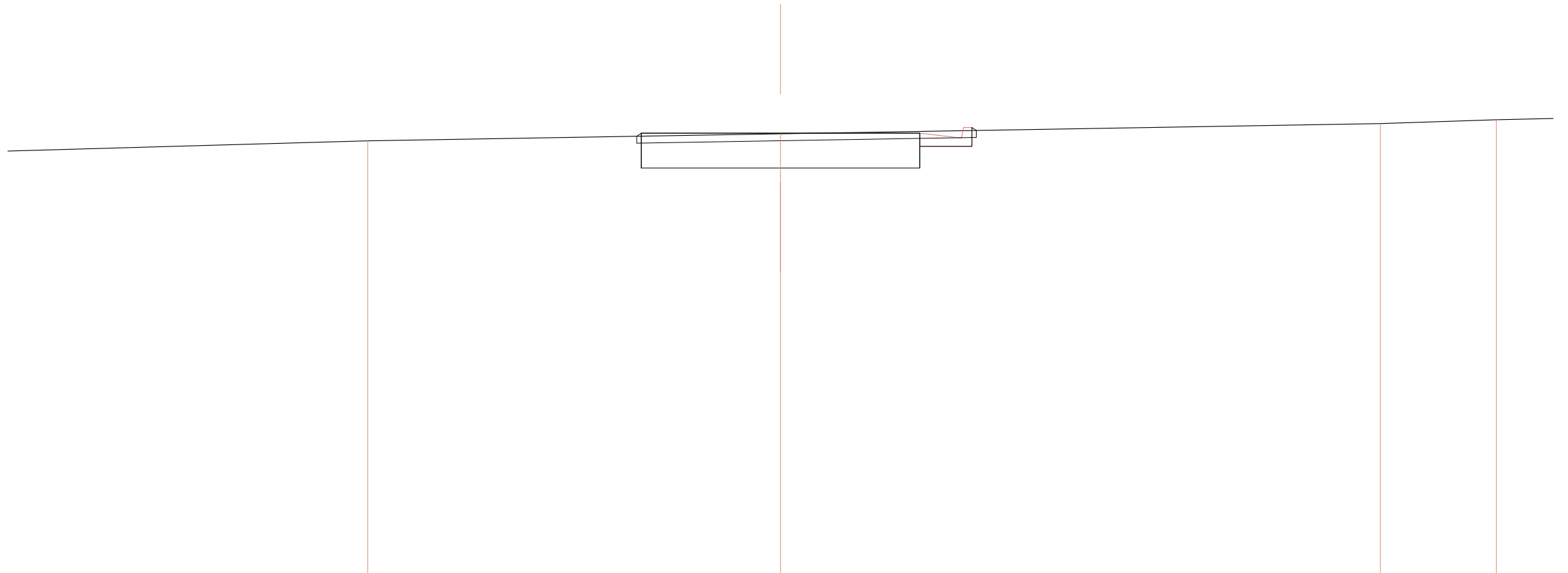
QT. RIF. 42.924

QUOTE TERRENO		48.362	48.508	47.742		47.831	48.000	48.000	48.000	48.069	47.863	48.078	47.904	48.032	47.955	47.978	48.065	48.446
DIST. PARZIALI TERRENO	4.477	1.489	1.707	3.440	0.394	1.318	1.369	0.827	0.340	0.422	0.446	1.160	0.395	0.722	0.872	2.174	2.653	
QUOTE PROGETTO				47.746		49.255	49.755	49.255		49.255	49.755		48.026					
DIST. PARZIALI PROGETTO				3.013		2.000	2.000			2.593								



SCAVI E BONIFICHE	
STERRO	2.128 mq
RILEVATI	
RILEVATO	0.002 mq
SOVRASTRUTTURA STRADALE	
CASSONETTO	4.000 m
MANUFATTI	
CANALETTA	0.131 mq
PIANO POSA RILEVATO	0.128 m

SEZIONE N. : 16  
 QT. PROGETTO : 48.419  
 DIST. PROG. : 375.000  
 DIST. PREC. : 25.000  
 DIST. SUCC. : 25.000



SCALA 1: 100

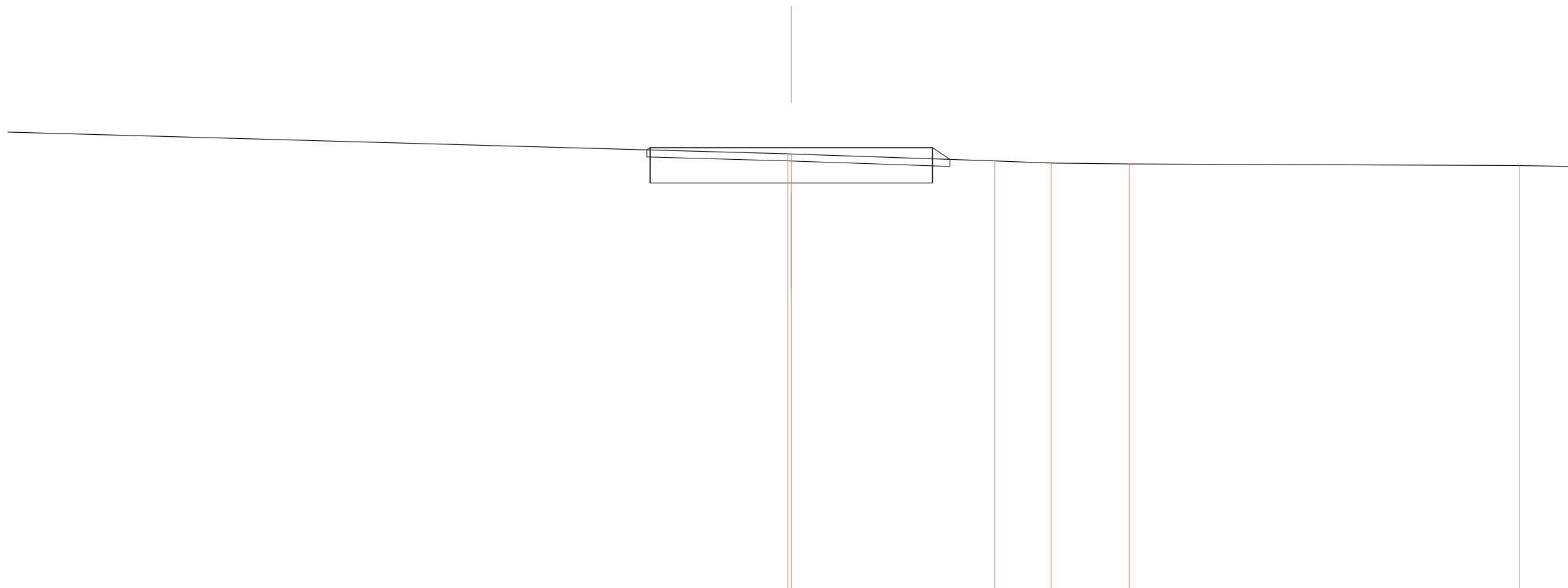
QT. RIF. 42.094

QUOTE TERRENO		48.308		48.409			48.556		48.611
DIST. PARZIALI TERRENO	6.013		5.931		8.619		1.665		
QUOTE PROGETTO									
DIST. PARZIALI PROGETTO				2.000	2.000	0.600	0.150		

48.374  
47.919  
48.419  
47.919  
48.419  
48.229  
48.229  
48.229  
48.457  
48.457  
48.457

SCAVI E BONIFICHE	
STERRO	1.629 mq
RILEVATI	
RILEVATO	0.021 mq
SOVRASTRUTTURA STRADALE	
CASSONETTO	4.000 m
MANUFATTI	
PIANO POSA RILEVATO	0.297 m

SEZIONE N. : 17  
 QT. PROGETTO : 47.188  
 DIST. PROG. : 400.000  
 DIST. PREC. : 25.000  
 DIST. SUCC. : 25.000



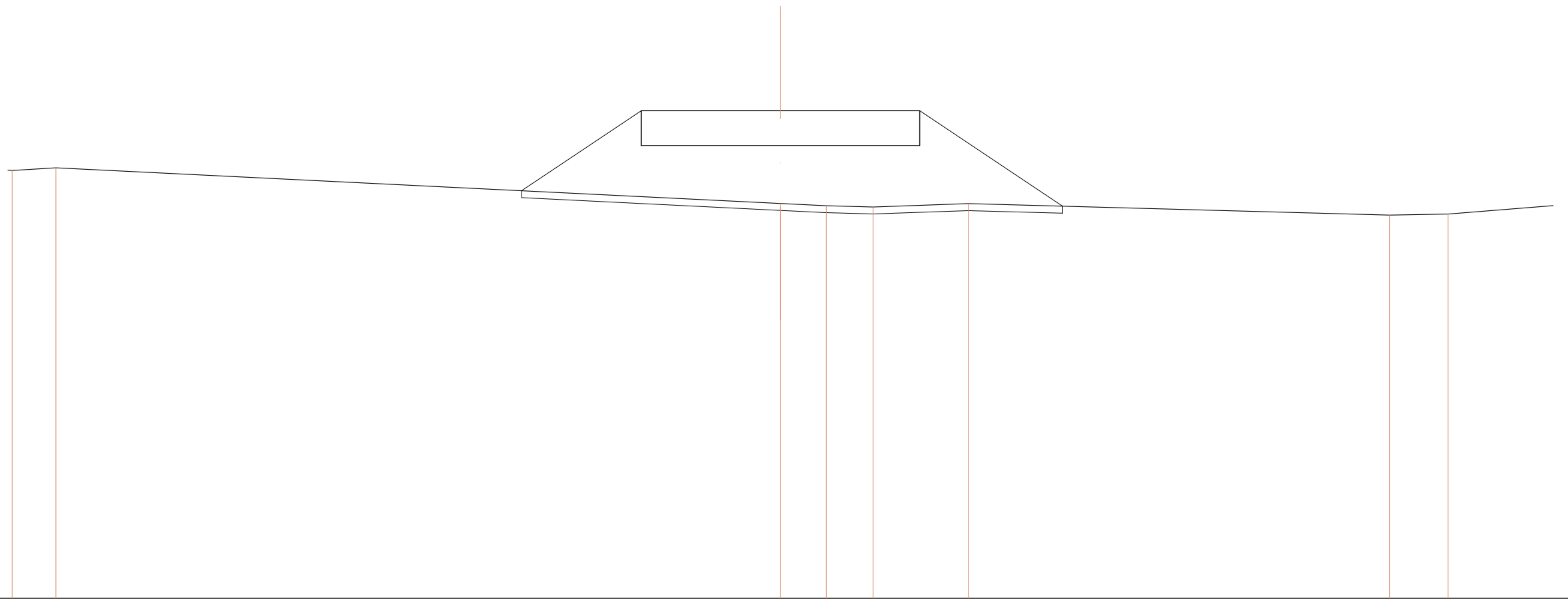
SCALA 1: 100

QT. RIF. 40.939

QUOTE TERRENO			47.100 47.098		47.000	46.969	46.958		46.935
DIST. PARZIALI TERRENO	18.667			2.883	0.799	1.107		5.535	
QUOTE PROGETTO			47.156 46.688 47.188	46.688		46.688 47.188 47.022			
DIST. PARZIALI PROGETTO				2.000	2.000	0.249			

RILEVATI	
RILEVATO	5.716 mq
SOVRASTRUTTURA STRADALE	
CASSONETTO	4.000 m
MANUFATTI	
PIANO POSA RILEVATO	7.779 m

SEZIONE N. : 18  
 QT. PROGETTO : 46.857  
 DIST. PRG. : 425.000  
 DIST. PREC. : 25.000  
 DIST. SUCC. : 25.000



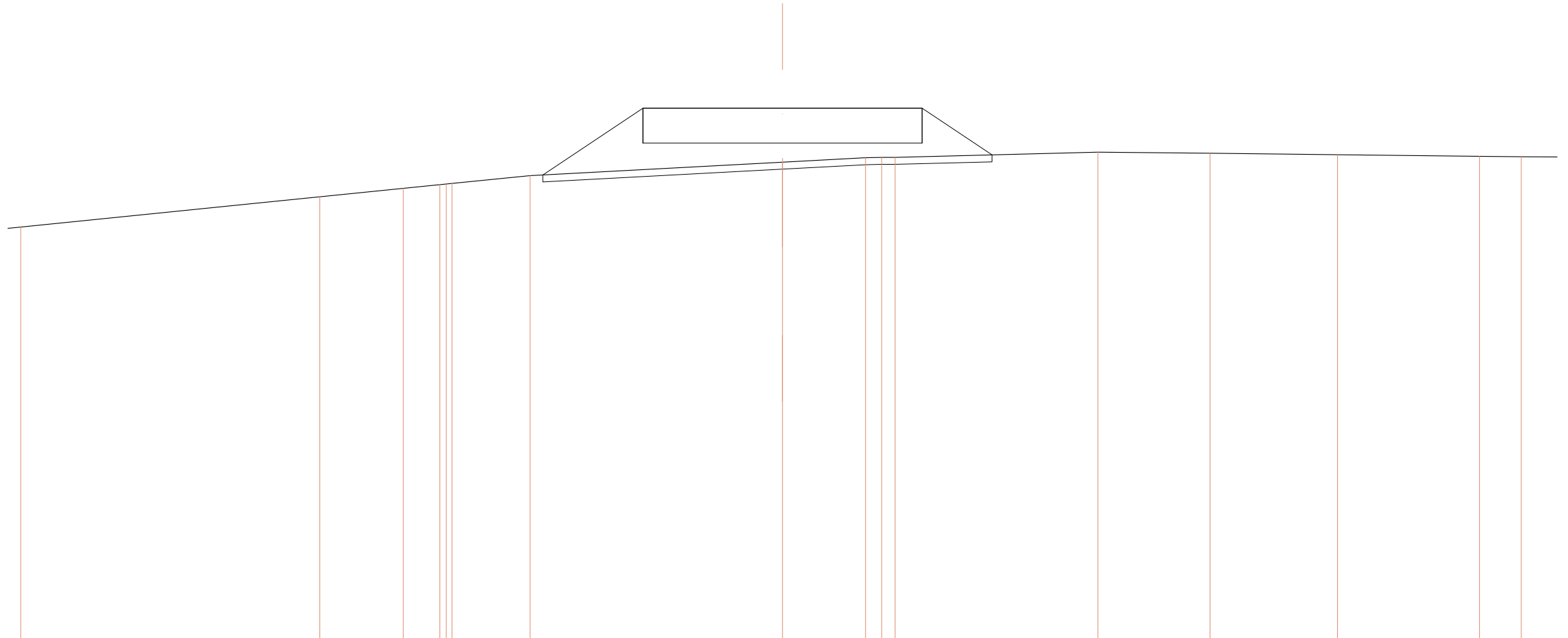
SCALA 1: 100

QT. RIF. 39.858

QUOTE TERRENO	46.000	46.038			45.526	45.494	45.476	45.523		45.358	45.374
DIST. PARZIALI TERRENO	0.629		10.410		0.659	0.670	1.369		6.050	0.842	
QUOTE PROGETTO				45.709	46.357	46.857	46.357	46.857	45.486		
DIST. PARZIALI PROGETTO				1.721	2.000	2.000	2.055				

RILEVATI	
RILEVATO	2.085 mq
SOVRASTRUTTURA STRADALE	
CASSONETTO	4.000 m
MANUFATTI	
PIANO POSA RILEVATO	6.439 m

SEZIONE N. : 19  
 QT. PROGETTO : 46.704  
 DIST. PRG. : 450.000  
 DIST. PREC. : 25.000  
 DIST. SUCC. : 25.000



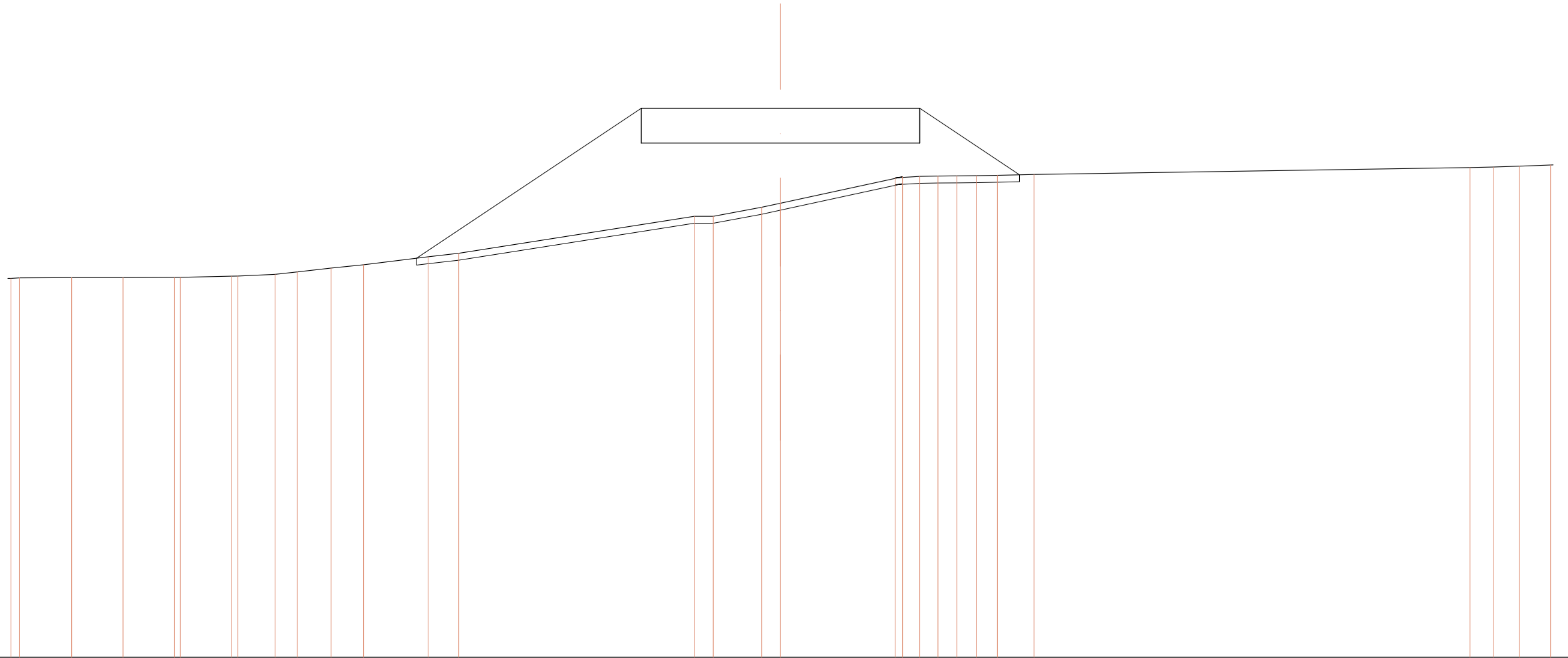
SCALA 1: 100

QT. RIF. 39.102

QUOTE TERRENO	45.000	45.434	45.556	45.609 45.609 45.609 45.625	45.738	45.931	45.994 46.000 46.000	46.075	46.059	46.037	46.014	46.009		
DIST. PARZIALI TERRENO	4.287	1.196	0.524	0.088	1.119	3.616	1.189	0.231 0.193	2.906	1.607	1.827	2.036	0.598	1.325
QUOTE PROGETTO					45.747	46.204 46.704	46.204	46.204 46.704	46.036					
DIST. PARZIALI PROGETTO					1.435	2.000	2.000	1.002						

RILEVATI	
RILEVATO	6.797 mq
SOVRASTRUTTURA STRADALE	
CASSONETTO	4.000 m
MANUFATTI	
PIANO POSA RILEVATO	8.802 m

SEZIONE N. : 20  
 QT. PROGETTO : 46.552  
 DIST. PROG. : 475.000  
 DIST. PREC. : 25.000  
 DIST. SUCC. : 25.000



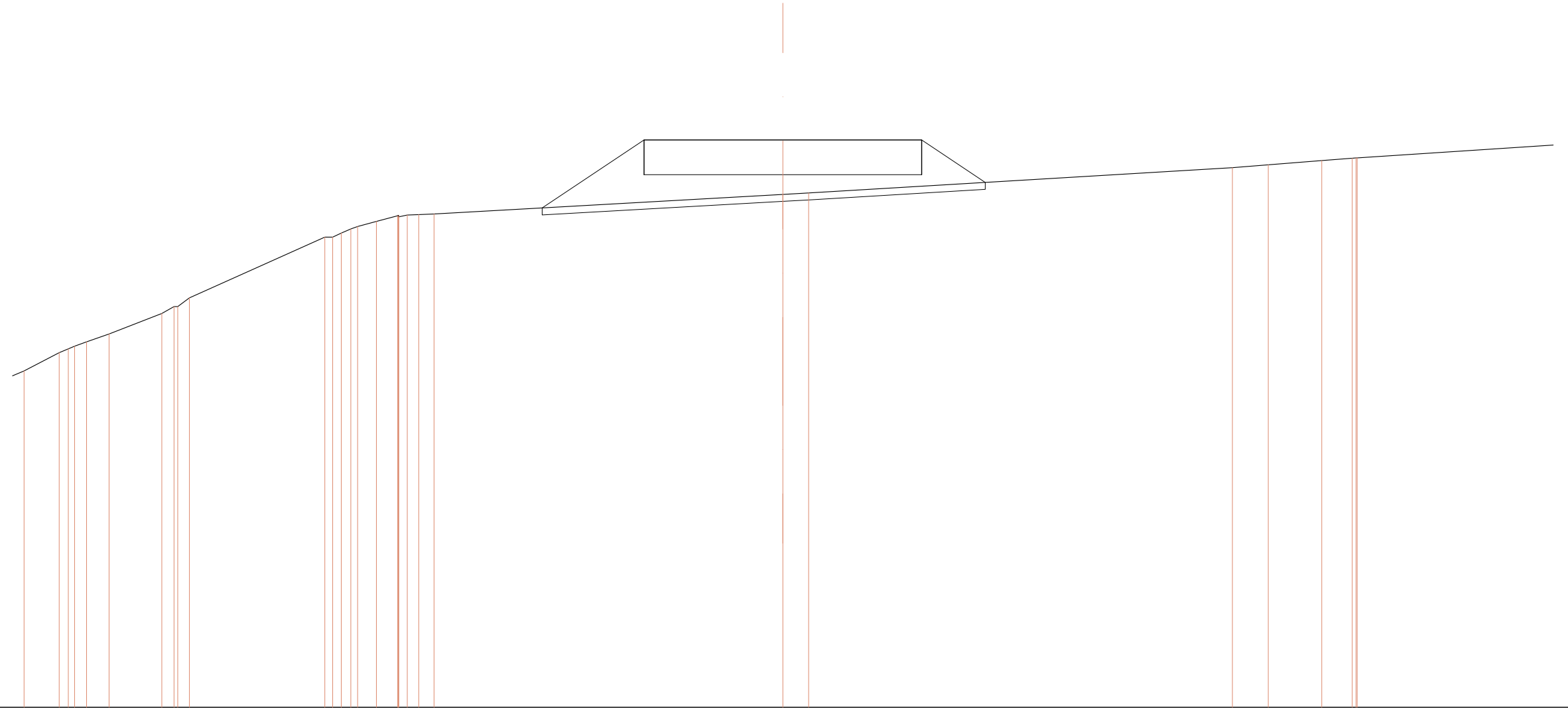
SCALA 1: 100

QT. RIF. 38.667

QUOTE TERRENO	44.109 44.116	44.119	44.119	44.122 44.124	44.141 44.141	44.167	44.201	44.257	44.305	44.419	44.469	45.000 45.000	45.129 45.188	45.552 45.568 45.574	45.578 45.580 45.584 45.589	45.601	45.700 45.708 45.720		
DIST. PARZIALI TERRENO	0.183 0.748	0.739	0.739	0.730	0.533	0.322	0.485	0.467	0.927	0.440	3.382	0.275 0.694	0.271	1.648	0.104 0.248 0.262	0.270 0.281 0.304	0.520	6.264	0.333 0.378 0.446
QUOTE PROGETTO									44.399			46.052 46.552	46.052	46.052 46.552		45.596			
DIST. PARZIALI PROGETTO										3.228		2.000		2.000		1.433			

RILEVATI	
RILEVATO	2.094 mq
SOVRASTRUTTURA STRADALE	
CASSONETTO	4.000 m
MANUFATTI	
PIANO POSA RILEVATO	6.389 m

SEZIONE N. : 21  
 QT. PROGETTO : 46.399  
 DIST. PROG. : 500.000  
 DIST. PREC. : 25.000  
 DIST. SUCC. : 25.000



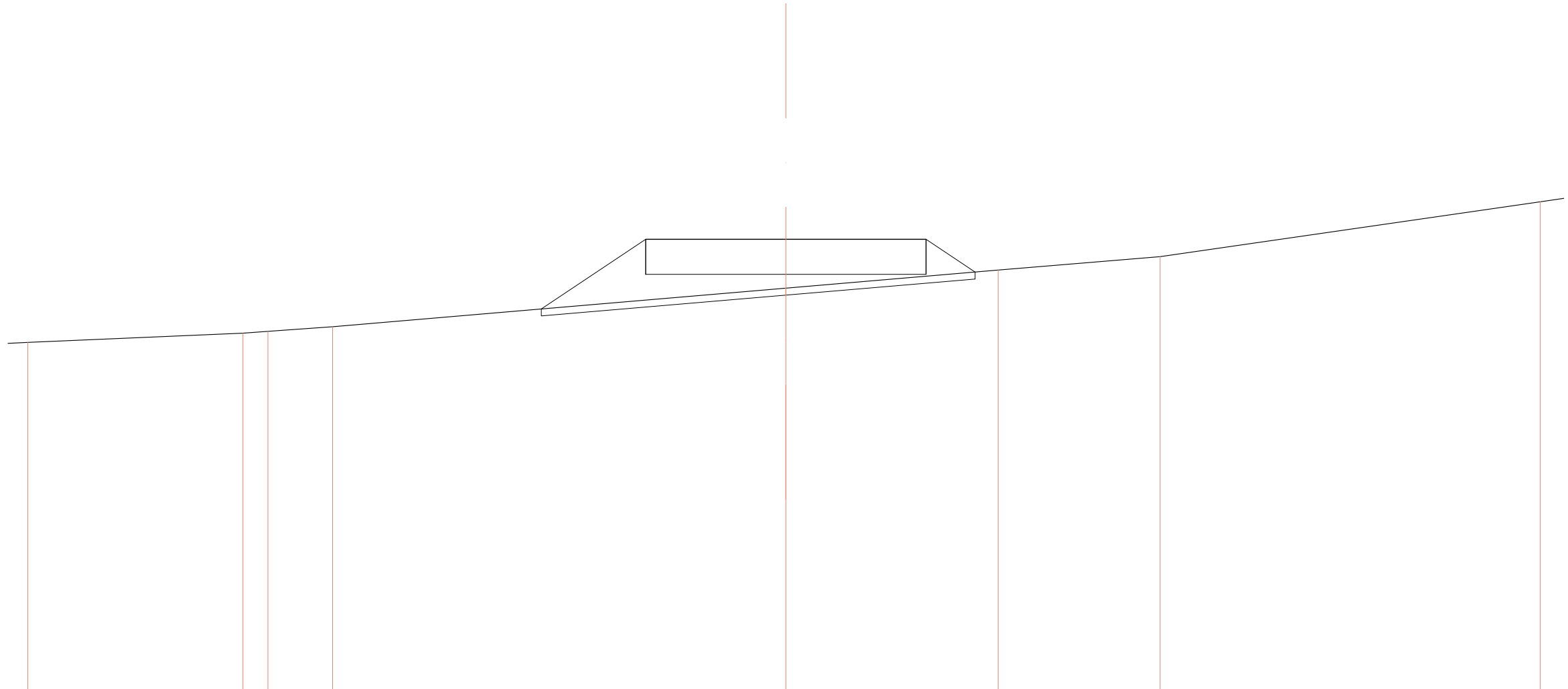
SCALA 1: 100

QT. RIF. 38.230

QUOTE TERRENO	43.000 43.074	43.336 43.391 43.430 43.492	43.606	43.901 44.000 44.000 44.126	45.000 45.000 45.058 45.118 45.153 45.226	45.309 45.391 45.417 45.324 45.333	45.615 45.636	46.000 46.041	46.103 46.137 46.140 46.141		
DIST. PARZIALI TERRENO	0.175 0.506	0.132 0.091 0.173 0.323	0.761	0.176 0.168	1.951	0.113 0.124 0.138 0.098 0.271 0.307	0.122 0.165 0.221	0.371	0.517 0.771 0.439	5.315	
QUOTE PROGETTO							45.420	45.899 46.399	45.899	45.899 46.399	45.788
DIST. PARZIALI PROGETTO							1.468	2.000	2.000	0.917	

RILEVATI	
RILEVATO	1.618 mq
SOVRASTRUTTURA STRADALE	
CASSONETTO	4.000 m
MANUFATTI	
PIANO POSA RILEVATO	6.197 m

SEZIONE N. : 22  
 QT. PROGETTO : 46.247  
 DIST. PROG. : 525.000  
 DIST. PREC. : 25.000  
 DIST. SUCC. : 25.276



SCALA 1: 100

QT. RIF. 39.821

QUOTE TERRENO	44.777	44.909	44.933	45.000	45.550	45.808	46.000	46.783
DIST. PARZIALI TERRENO	3.070	0.356	0.921	6.468	3.030	2.310	5.425	
QUOTE PROGETTO		45.253	45.747	46.247	45.747	45.747	45.780	
DIST. PARZIALI PROGETTO		1.489	2.000	2.000	0.700			

