

DG 41/08

LAVORI DI COSTRUZIONE DEL 3° MEGALOTTO DELLA S.S. 106 JONICA - CAT. B -
DALL'INNESTO CON LA S.S. 534 (km 365+150) A ROSETO CAPO SPULICO (km 400+000)
PROGETTO ESECUTIVO

VIABILITA' INTERFERITA

Viabilita' di cantiere

PISTA PS10 Ramo B

Quaderno sezioni

CONTRAENTE GENERALE:

Società di Progetto

SIRJO S.C.p.A.

Presidente:

Dott. Arch. Maria Elena Cuzzocrea

PROGETTAZIONE :



Il progettista:

Dott. Ing. S. Lieto

Consulenti:


STE - Progetto stradale ed Idraulica
ROCKSOIL - Opere in sotterraneo
ITALCONSULT/SETECO - Strutture
GEODATA - Geologia e Idrogeologia
GES - Geotecnica
CINIGEO - Gallerie girsutose
ECOPLAME - Ambiente
LAND - Archeologia
PROMETEOENGINEERING.IT - Sicurezza ed Impianti
Ing. F.GATTO - Interferenze
TECO - Esprosi

Il coordinatore per la sicurezza:

ing. L.A. Gargiulo

IL RESPONSABILE DEL PROCEDIMENTO:

Ing. R. Lapenta



Rep.: -

Scala di rappresentazione: - - -

Codice Progetto:

L O 7 1 6 C E 1 9 0 1

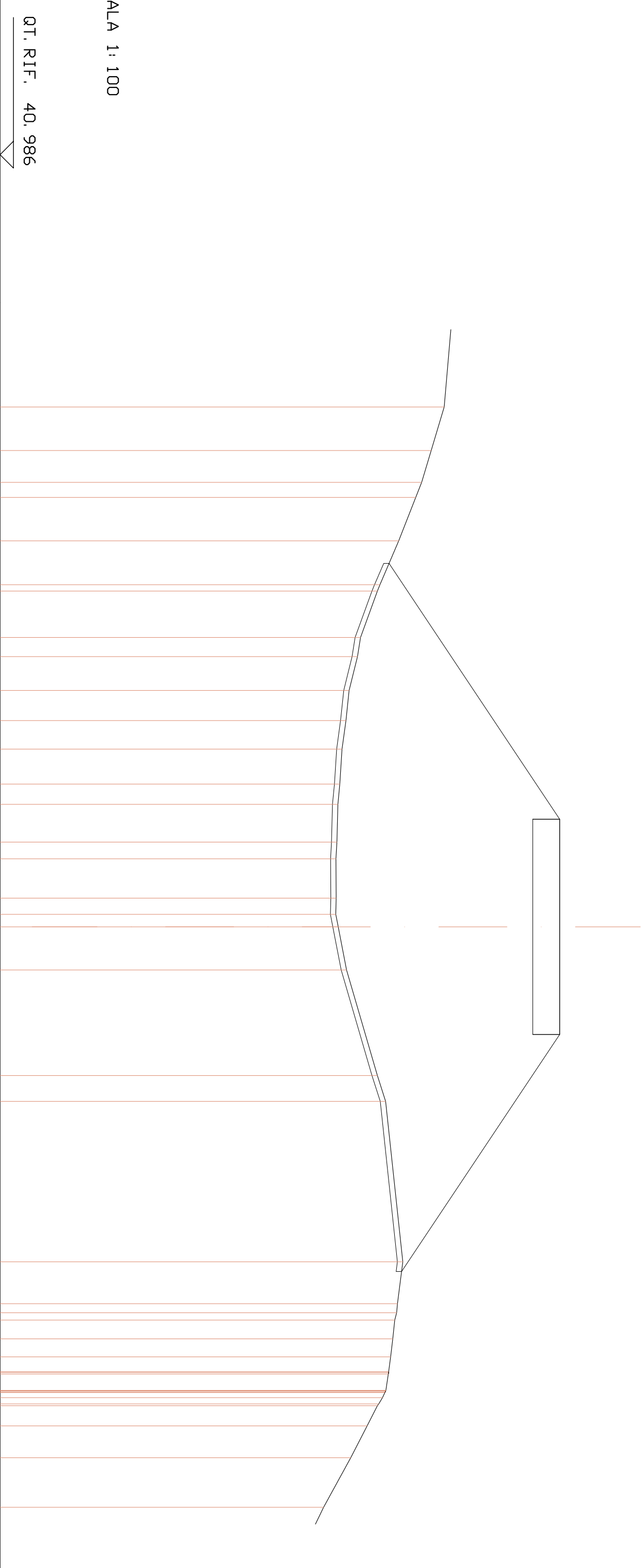
Codice Elaborato:

T 0 0 I N 0 0 C A N S Z 1 7 A

Rev.	Data	Descrizione	Redatto	Verificato	Approvato
A	15.04.2019	Emissione	U. T. SIRJO	U. T. SIRJO	Ing. S. Lieto

RILEVATI	
RILEVATO	32.172 mq
SOVRASTRUTTURA STRADALE	
CASSONETTO	4.000 m
MANUFATTI	
PIANO POSA RILEVATO	13.367 m

SEZIONE N. : 3
 QT. PROGETTO : 51.389
 DIST. PROG. : 50.000
 DIST. PREC. : 25.000
 DIST. SUCC. : 25.635



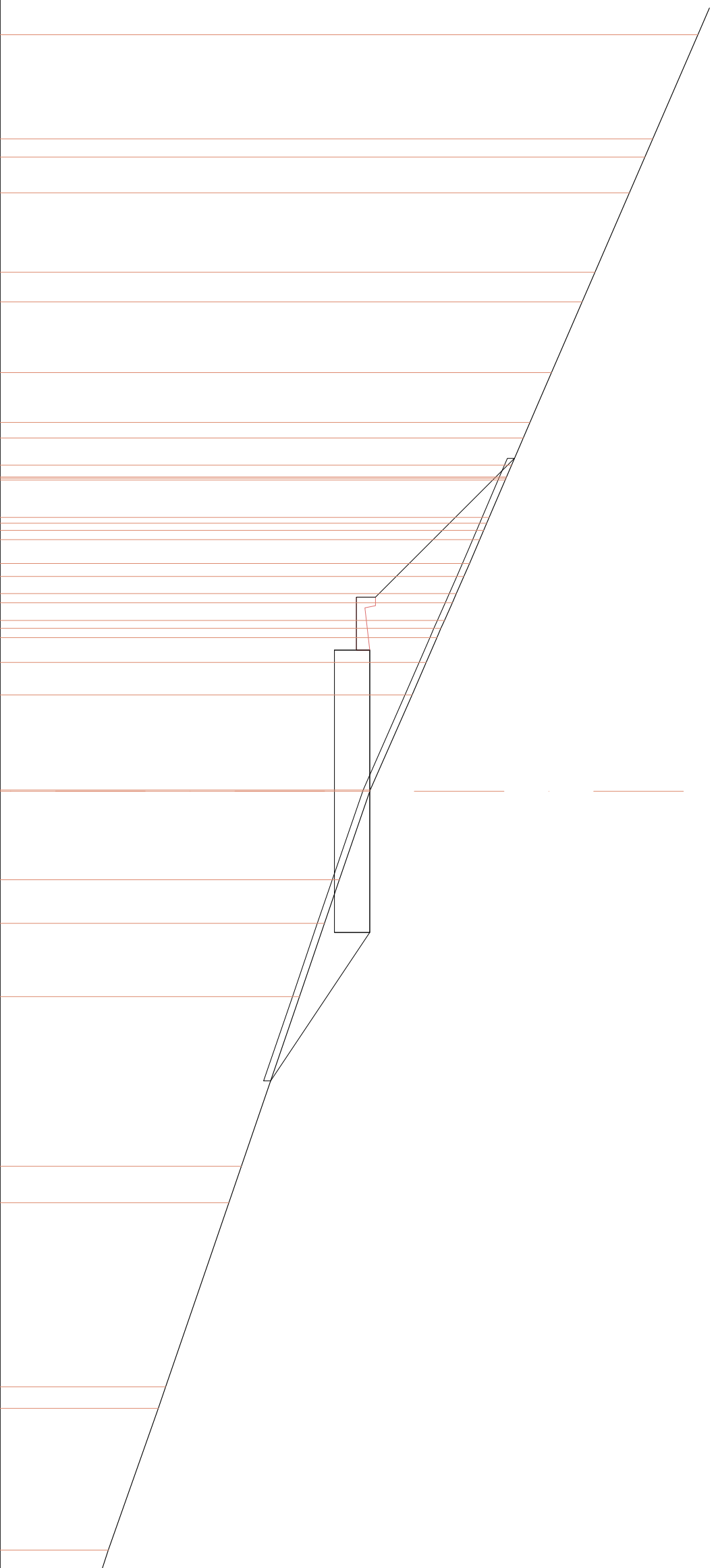
SCALA 1: 100

QT. RIF. 40.986

QUOTE TERRENO	DIST. PARZIALI TERRENO		QUOTE PROGETTO	DIST. PARZIALI PROGETTO	
49.242	1.689	0.808	48.217	4.754	
49.000	0.592	0.808			
48.823	0.288	0.815			
48.713	0.808	0.117			
48.397	0.815	0.863			
48.047	0.117	0.357			
48.000	0.863	0.628			
47.686	0.357	0.559			
47.630	0.628	0.531			
47.474	0.559	0.650			
47.416	0.531	0.377			
47.344	0.650	0.701			
47.302	0.377	0.310			
47.266	0.701	0.732			
47.248	0.310	0.301			
47.230	0.732	0.232			
47.234	0.301	0.802			
47.227	0.232	1.963			
47.272	0.802	0.480			
47.427	1.963	2.982			
48.000	0.480	0.778			
48.154	2.982	0.169			
48.473	0.778	0.136			
48.374	0.169	0.348			
48.359	0.136	0.335			
48.323	0.348	0.275			
48.286	0.335	0.305			
48.246	0.275	0.291			
48.210	0.305	0.374			
48.207	0.291	0.592			
48.203	0.374	0.921			
48.158	0.592	1.074			
48.155	0.921				
48.146	1.074				
48.140					
48.096					
48.025					
48.000					
47.810					
47.504					
47.000					

SCAVI E BONIFICHE	
STERRO	4.267 mq
RILEVATI	
RILEVATO	0.772 mq
SOVRASTRUTTURA STRADALE	
CASSONETTO	4.000 m
MANUFATTI	
CANALETTA	0.131 mq
PIANO POSA RILEVATO	3.075 m

SEZIONE N. : 4
 QT. PROGETTO : 53.994
 DIST. PROG. : 75.635
 DIST. PREC. : 25.635



SCALA 1: 100

QT. RIF. 48.758

QUOTE TERRENO	DIST. PARZIALI TERRENO		QUOTE PROGETTO		DIST. PARZIALI PROGETTO	
58.639	1.475	58.000	56.042	1.968	0.150	54.074
57.888	0.506	57.888	53.804	0.600	53.804	53.804
57.669	1.125	57.669	53.494	2.000	53.494	53.494
57.182	0.421	57.182	53.804	2.000	53.804	53.804
57.000	1.002	57.000	53.994	2.105	53.994	53.994
56.566	0.706	56.566	54.000	2.404	54.000	54.000
56.260	0.220	56.260	53.994	0.518	52.590	52.590
56.166	0.385	56.166	53.563	2.608	51.104	51.104
56.000	0.169	56.000	53.350	2.008	51.000	51.000
55.929	0.530	55.929	53.000	0.489	50.291	50.291
55.920	0.205	55.920	52.175			
55.910	0.205	55.910	52.000			
55.685	0.205	55.685	51.104			
55.650	0.205	55.650	51.000			
55.606	0.205	55.606	50.291			
55.550	0.337	55.550				
55.406	0.184	55.406				
55.326	0.242	55.326				
55.219	0.131	55.219				
55.163	0.250	55.163				
55.051	0.113	55.051				
55.000	0.113	55.000				
54.945	0.081	54.945				
54.792	0.51	54.792				
54.592	0.461	54.592				
54.000	1.347	54.000				
53.994	1.254	53.994				
53.563	0.619	53.563				
53.350	1.037	53.350				
53.000	2.404	53.000				
52.175	0.518	52.175				
52.000	2.608	52.000				
51.104	0.306	51.104				
51.000	2.008	51.000				
50.291	0.489	50.291				