

**DG 41/08**

LAVORI DI COSTRUZIONE DEL 3° MEGALOTTO DELLA S.S. 106 JONICA - CAT. B -  
DALL'INNESTO CON LA S.S. 534 (km 365+150) A ROSETO CAPO SPULICO (km 400+000)  
**PROGETTO ESECUTIVO**

VIABILITA' INTERFERITA

Viabilita' di cantiere

PISTA PS11

Quaderno sezioni

**CONTRAENTE GENERALE:**

Società di Progetto

**SIRJO S.C.p.A.**

Presidente:

Dott. Arch. Maria Elena Cuzzocrea

**PROGETTAZIONE :**



**Il progettista:**

Dott. Ing. S. Lieto

**Consulenti:**


STE - Progetto stradale ed Idraulica  
ROCKSOIL - Opere in sotterraneo  
ITALCONSULT/SETECO - Strutture  
GEODATA - Geologia e Idrogeologia  
GES - Geotecnica  
CINIGEO - Gallerie girsutose  
ECOPLAME - Ambiente  
LAND - Archeologia  
PROMETEOENGINEERING.IT - Sicurezza ed Impianti  
Ing. F.GATTO - Interferenze  
TECO - Esplosivi

**Il coordinatore per la sicurezza:**

ing. L.A. Gargiulo

**IL RESPONSABILE DEL PROCEDIMENTO:**

Ing. R. Lapenta



Rep.: -

Scala di rappresentazione: - - -

Codice Progetto:

L O 7 1 6 C E 1 9 0 1

Codice Elaborato:

T 0 0 I N 0 0 C A N S Z 1 8 A

Rev. Data

A 15.04.2019

Descrizione

Emissione

Redatto

U. T. SIRJO

Verificato

U. T. SIRJO

Approvato

Ing. S. Lieto

Rev.	Data	Descrizione	Redatto	Verificato	Approvato
A	15.04.2019	Emissione	U. T. SIRJO	U. T. SIRJO	Ing. S. Lieto

SCAVI E BONIFICHE	
STERRO	2,167 mq
RILEVATI	
RILEVATO	0,002 mq
SDVRISTRUTTURA STRADALE	
CASSONETTO	4,000 m
MANUFATTI	
CANALETTA	0,131 mq
Piano Poso Rilevato	0,085 m

SEZIONE N. : 1  
QT. PROGETTO : 40,492  
DIST. PRDG. : 0,000  
DIST. SUCC. : 25,000

SCALA 1:100

QT. RIF. 34,260

QUOTE TERREND	40,442		40,490		40,522		40,489		40,490		40,474		40,492		40,528		40,533		40,539		41,000		41,239	
DIST. PARZIALI TERREND	1,694	0,891	1,864	2,450	0,790	1,588	3,127	0,153	5,716	1,209														
QUOTE PROGETTO																								
DIST. PARZIALI PROGETTO	2,000		2,000		0,600		0,150																	

40,483  
40,492  
39,992

39,992  
40,492  
40,302

40,302  
40,302  
40,572  
40,525



SCAVI E BONIFICHE	
STERRO	0,587 mq
RILEVATI	
RILEVATO	0,135 mq
SDVRISTRUTTURA STRADALE	
CASSONETTO	4,000 m
MANUFATTI	
Piano Poso Rilevato	0,836 m

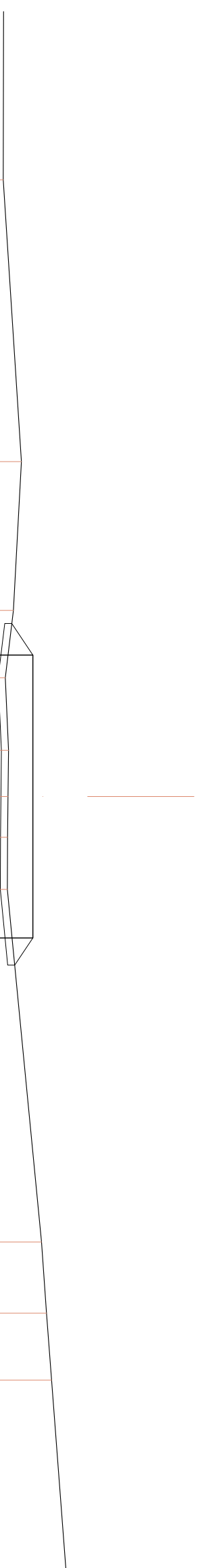
SEZIONE N. : 3  
 QT. PROGETTO : 39,806  
 DIST. PRDG. : 50,000  
 DIST. PREC. : 25,000  
 DIST. SUCC. : 25,000

SCALA 1:100

QT. RIF. 33,696



QUOTE TERREND	39,387	39,645	39,531	39,416	39,462	39,455	39,449	39,446	39,929	40,000	40,072
DIST. PARZIALI TERREND	3,985	2,105	0,953	1,025	0,653	0,577	0,736	4,987	1,007	0,946	5,932
QUOTE PROGETTO	39,509	39,806	39,306	39,306	39,306	39,306	39,306	39,306	39,306	39,306	39,550
DIST. PARZIALI PROGETTO	0,447	2,000	2,000	0,384							







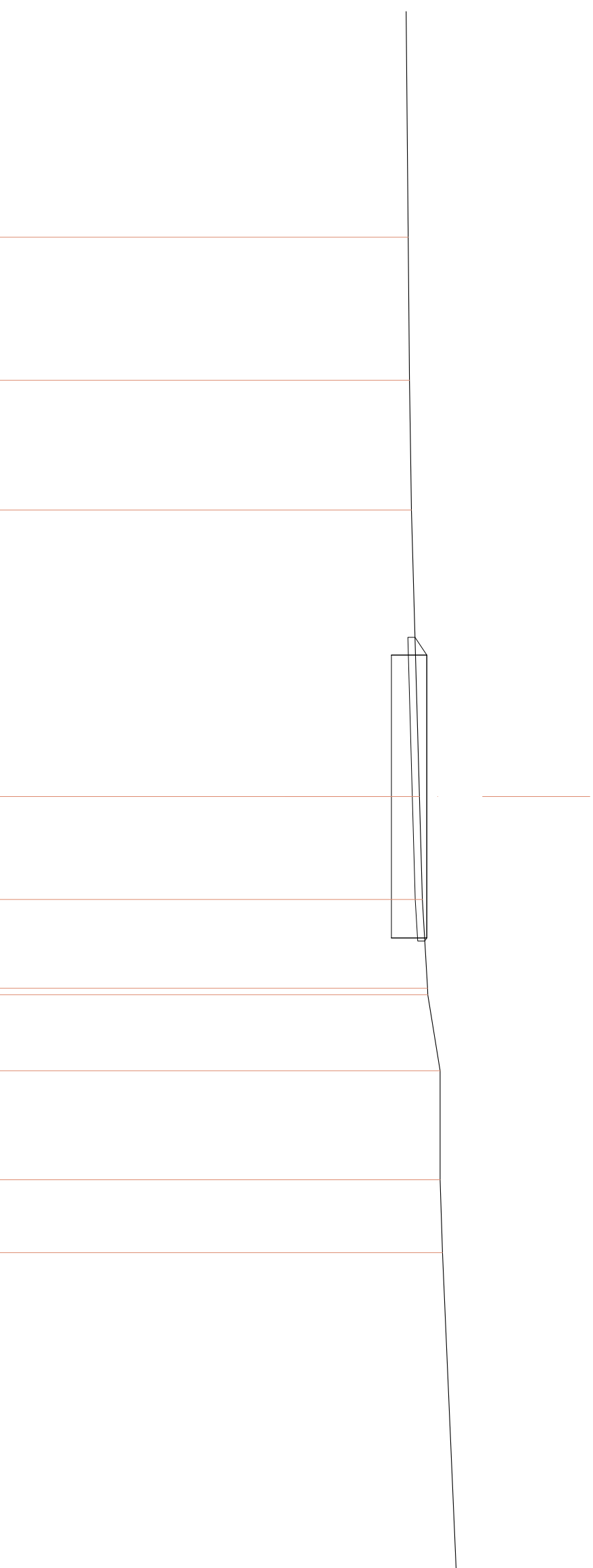
SCAVI E BONIFICHE	
STERRO	1,586 mq
RILEVATI	
RILEVATO	0,021 mq
SDVRISTRUTTURA STRADALE	
CASSONETTO	4,000 m
MANUFATTI	
Piano Poso Rilevato	0,294 m

SEZIONE N. : 6  
 QT. PROGETTO : 38,778  
 DIST. PRDG. : 125,000  
 DIST. PREC. : 25,000  
 DIST. SUCC. : 25,000

SCALA 1:100

QT. RIF. 32,680

QUOTE TERREND	38,515		38,533		38,560		38,610 38,778 38,278		38,673		38,714		38,788 38,791		38,966		38,965		39,000	
DIST. PARZIALI TERREND	2,023		1,895		4,051		0,251		1,456		1,256		1,075		1,541		1,031		4,998	
QUOTE PROGETTO																				
DIST. PARZIALI PROGETTO																				
	2,000				2,000															



SCAVI E BONIFICHE	
STERRO	2,564 mq
RILEVATI	
RILEVATO	0,002 mq
SDVRISTRUTTURA STRADALE	
CASSONETTO	4,000 m
MANUFATTI	
CANALETTA	0,262 mq
Posa Poso Trincea	5,591 m

SEZIONE N. : 7  
QT. PROGETTO : 38,435  
DIST. PRDG. : 150,000  
DIST. PREC. : 25,000  
DIST. SUCC. : 25,000

SCALA 1:100

QT. RIF. 32,088

QUOTE TERREND		
DIST. PARZIALI TERREND	38,426	38,427
	1,998	1,862
	38,427	38,429
	1,862	1,364
	38,429	38,425
	1,364	1,770
	38,425	38,460
	1,770	38,463
	1,203	38,515
	38,460	38,245
	38,473	38,245
	1,874	37,935
	38,473	37,935
	4,550	38,435
	38,486	38,245
	1,066	38,245
	0,536	38,515
	0,631	38,507
	38,520	
	38,578	
	38,587	
	38,568	
	4,494	
QUOTE PROGETTO		
DIST. PARZIALI PROGETTO	2,000	2,000
	0,600	0,600
	0,150	0,150



SCAVI E BONIFICHE	
STERRO	1,638 mq
RILEVATI	
RILEVATO	0,009 mq
SOVRASTRUTTURA STRADALE	
CASSONETTO	4,000 m
MANUFATTI	
Piano Poso Rilevato	0,164 m

SEZIONE N. : 8  
 QT. PROGETTO : 38,179  
 DIST. PRDG. : 175,000  
 DIST. PREC. : 25,000  
 DIST. SUCC. : 25,000

SCALA 1:100

QT. RIF. 31,665

QUOTE TERREND	37,896	38,000	38,210	38,212	38,092	38,072	38,007	38,037	38,145	38,281	38,177	38,000	38,000	38,000	38,000
DIST. PARZIALI TERREND	2,264	4,169	0,401	3,082	0,513	0,849	0,547	0,613	1,074	1,121	1,089	0,209	0,336	4,632	
QUOTE PROGETTO															
DIST. PARZIALI PROGETTO	2,000	2,000													

38,170  
38,179  
37,679

37,679  
38,179  
38,079

0,149





RILEVATI	
RILEVATO	11,089 mq
SDVRASSTRUTTURA STRADALE	
CASSONETTO	4,000 m
MANUFATTI	
Piano Posa Rilevato	9,607 m

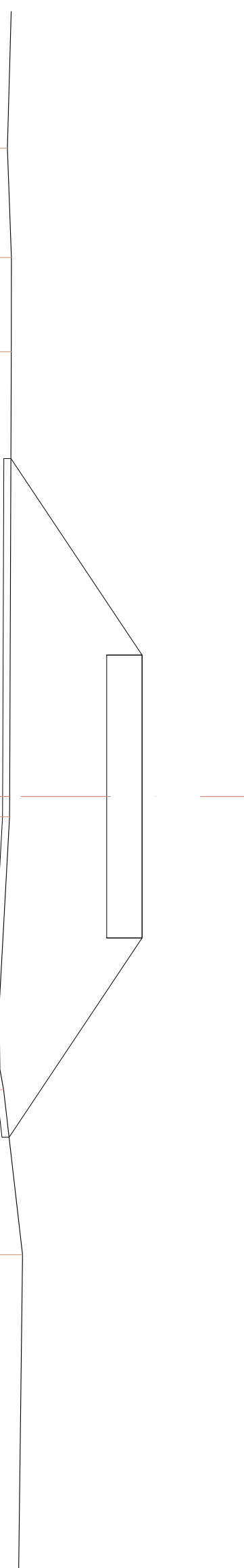
SEZIONE N. : 11  
 QT. PROGETTO : 39,038  
 DIST. PROG. : 250,000  
 DIST. PREC. : 25,000  
 DIST. SUCC. : 25,000

SCALA 1:100

QT. RIF. 31,708



QUOTE TERREND																		
DIST. PARZIALI TERREND	2,163	37,134	1,546	37,190	1,333	37,190	6,290	37,184	39,038 38,538	2,000	38,538	2,000	38,538 39,038	2,818	37,158	2,334	37,349	8,344
QUOTE PROGETTO																		
DIST. PARZIALI PROGETTO																		















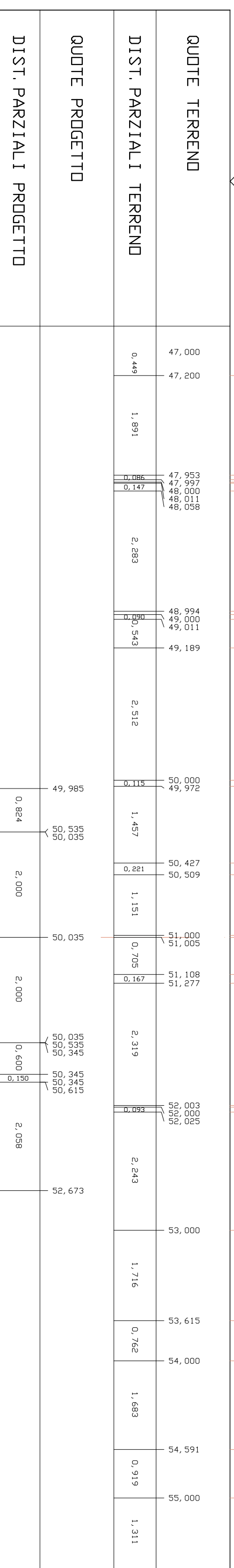


SCAVI E BONIFICHE	
STERRO	5,931 mq
RILEVATI	
RILEVATO	0,121 mq
SDVRISTRUTTURA STRADALE	
CASSONETTO	4,000 m
MANUFATTI	
CANALETTA	0,131 mq
Posa Poso Trincea	8,141 m

SEZIONE N. : 18  
 QT. PROGETTO : 50,535  
 DIST. PROG. : 425,000  
 DIST. PREC. : 25,000  
 DIST. SUCC. : 25,000

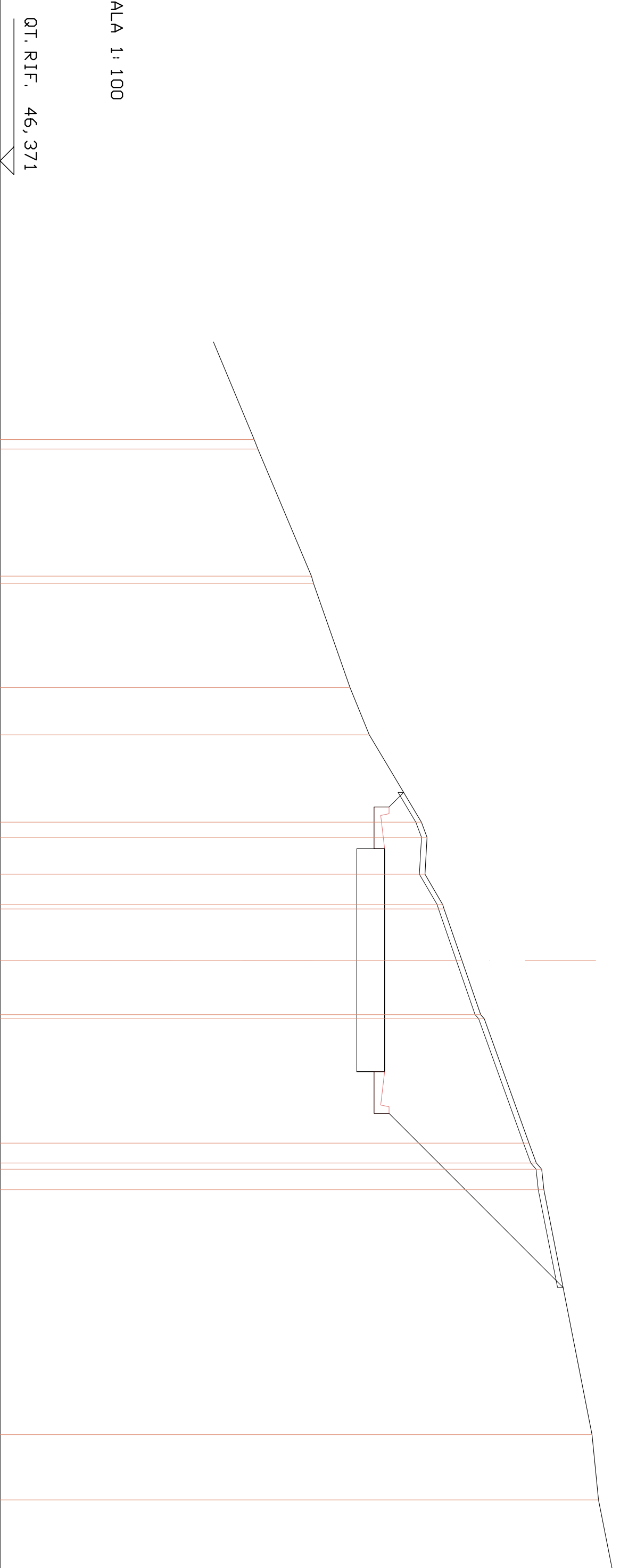
SCALA 1:100

QT. RIF. 44,181



SCAVI E BONIFICHE	
STERRO	13,907 mq
SOVRASTRUTTURA STRADALE	
CASSONETTO	4,000 m
MANUFATTI	
CANALETTA	0,262 mq
Posa Poso Trincea	9,453 m

SEZIONE N. : 19  
 QT. PROGETTO : 53,276  
 DIST. PROG. : 450,000  
 DIST. PREC. : 25,000  
 DIST. SUCC. : 25,000



QUOTE TERREND		
DIST. PARZIALI TERREND	2,238	2,281
QUOTE PROGETTO	50,935 51,000 0,170	51,962 52,000 0,134
DIST. PARZIALI PROGETTO	1,867	0,847
	52,654	53,000
	1,568	0,272
	53,936	54,038
	0,662	0,545
	54,000	54,319 54,344
	0,921	0,921
	54,662	54,662
	0,977	0,977
	55,000	55,064
	2,232	2,232
	55,868	55,868
	0,357	0,357
	56,000	56,095
	0,369	0,369
	56,135	56,135
	4,397	4,397
	57,000	57,000
	1,170	1,170
	57,115	57,115
	2,139	2,139
	56,480	56,480



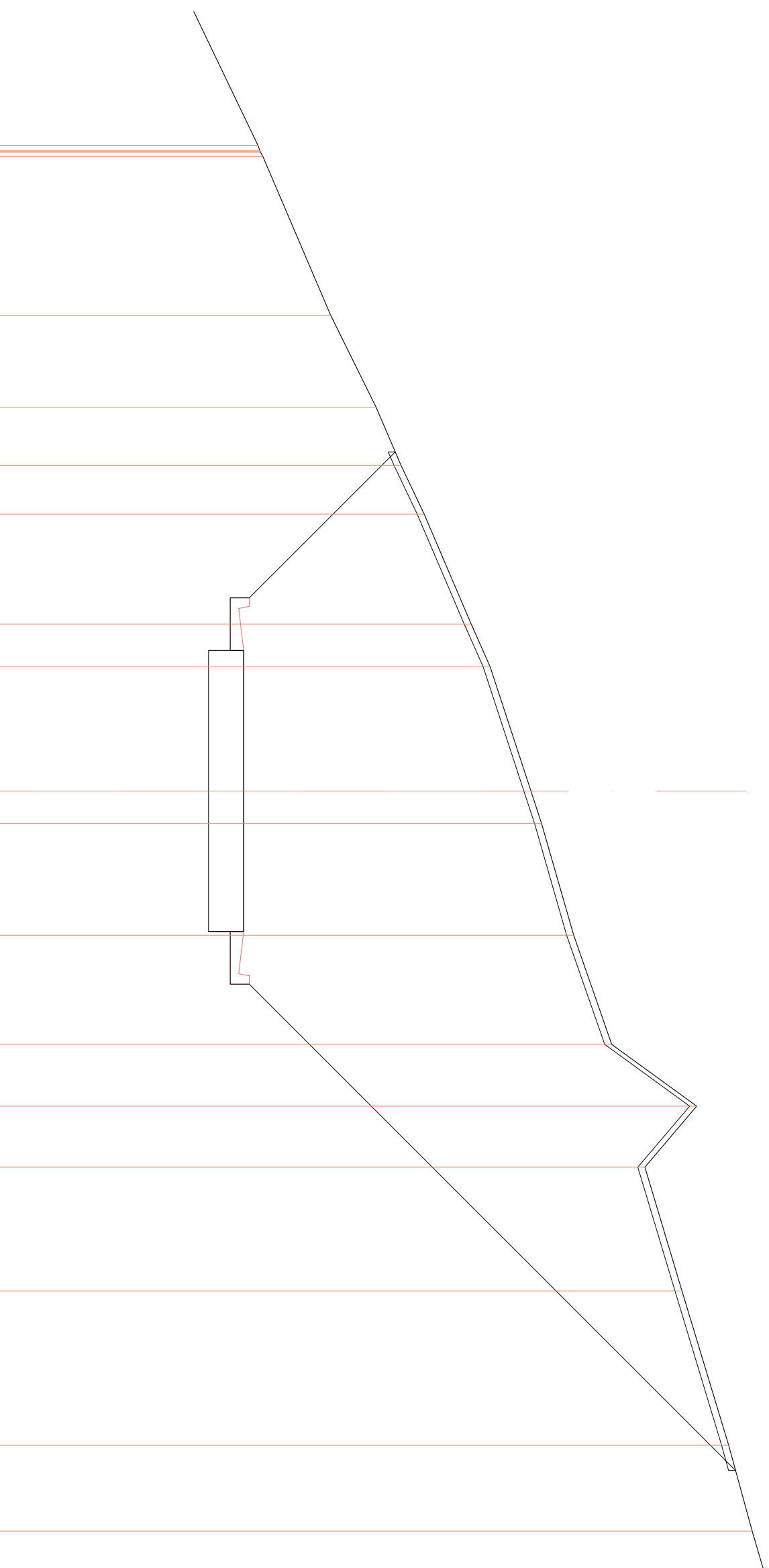
SCAVI E BONIFICHE	
STERRO	45,517 mq
SOVRASTRUTTURA STRADALE	
CASSONETTO	4,000 m
MANUFATTI	
CANALETTA	0,262 mq
Posa Poso Trincea	16,136 m

SEZIONE N. : 21  
 QT. PROGETTO : 58,759  
 DIST. PROG. : 500,000  
 DIST. PREC. : 25,000  
 DIST. SUCC. : 25,000

SCALA 1:100

QT. RIF. 55,223

QUOTE TERREND																															
DIST. PARZIALI TERREND	2,007	2,264	60,000	1,302	60,644	0,827	61,000	0,696	61,330	1,566	62,000	0,607	62,269	1,769	62,849	0,459	63,000	1,593	63,458	1,556	64,000	0,879	65,209	0,869	64,472	1,761	65,000	2,198	65,664	1,223	66,000
QUOTE PROGETTO	58,963 58,989 58,993 58,996 58,998 58,999 59,000 59,001 59,002 59,003 59,004 59,005		60,918		58,839 58,969 58,969 58,969		58,569 58,759 58,259		58,569 58,569 58,839		58,259 58,759 58,569		58,569 58,569 58,839		65,763																
DIST. PARZIALI PROGETTO	2,079		0,600		2,000		0,600		2,000		0,151		6,924																		



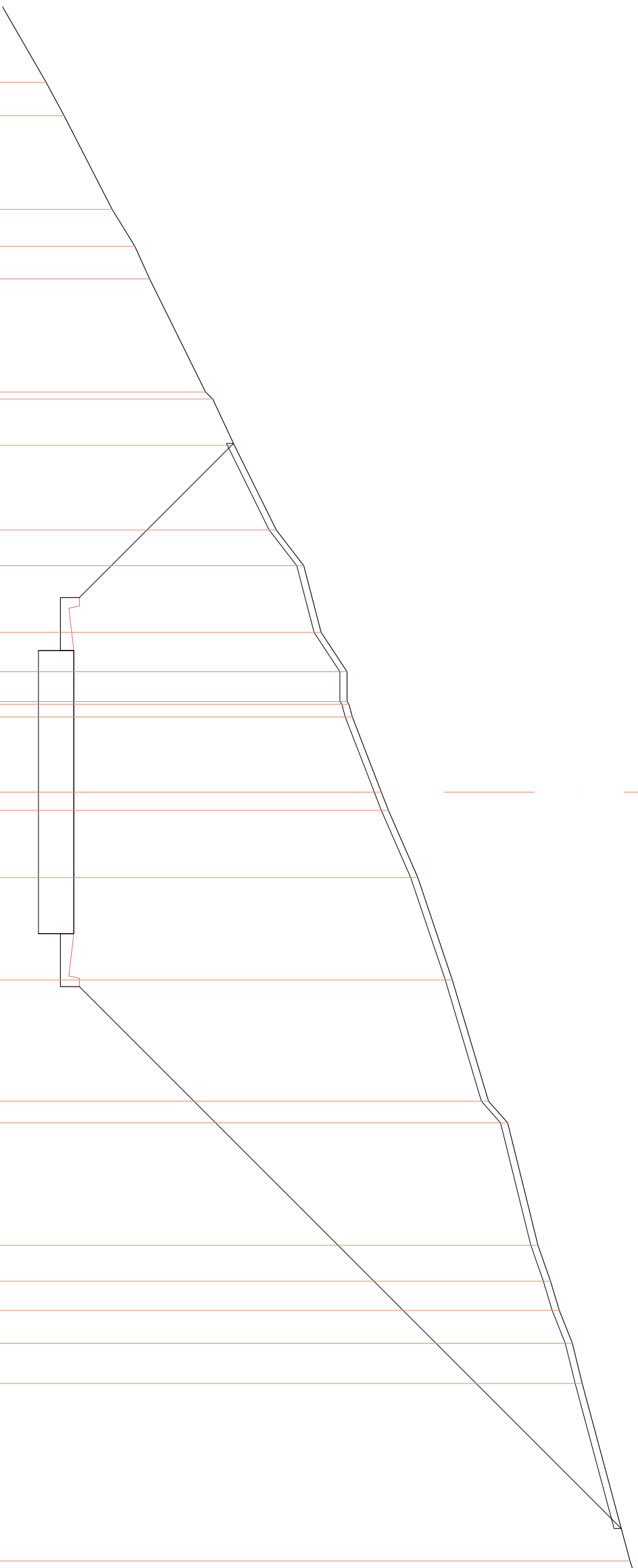
SCAVI E BONIFICHE	
STERRO	50,717 mq
SDVRASTRUTTURA STRADALE	
CASSONETTO	4,000 m
MANUFATTI	
CANALETTA	0,262 mq
Posa Poso Trincea	16,431 m

SEZIONE N. : 22  
 QT. PROGETTO : 61,137  
 DIST. PROG. : 525,000  
 DIST. PREC. : 25,000  
 DIST. SUCC. : 25,000

SCALA 1:100

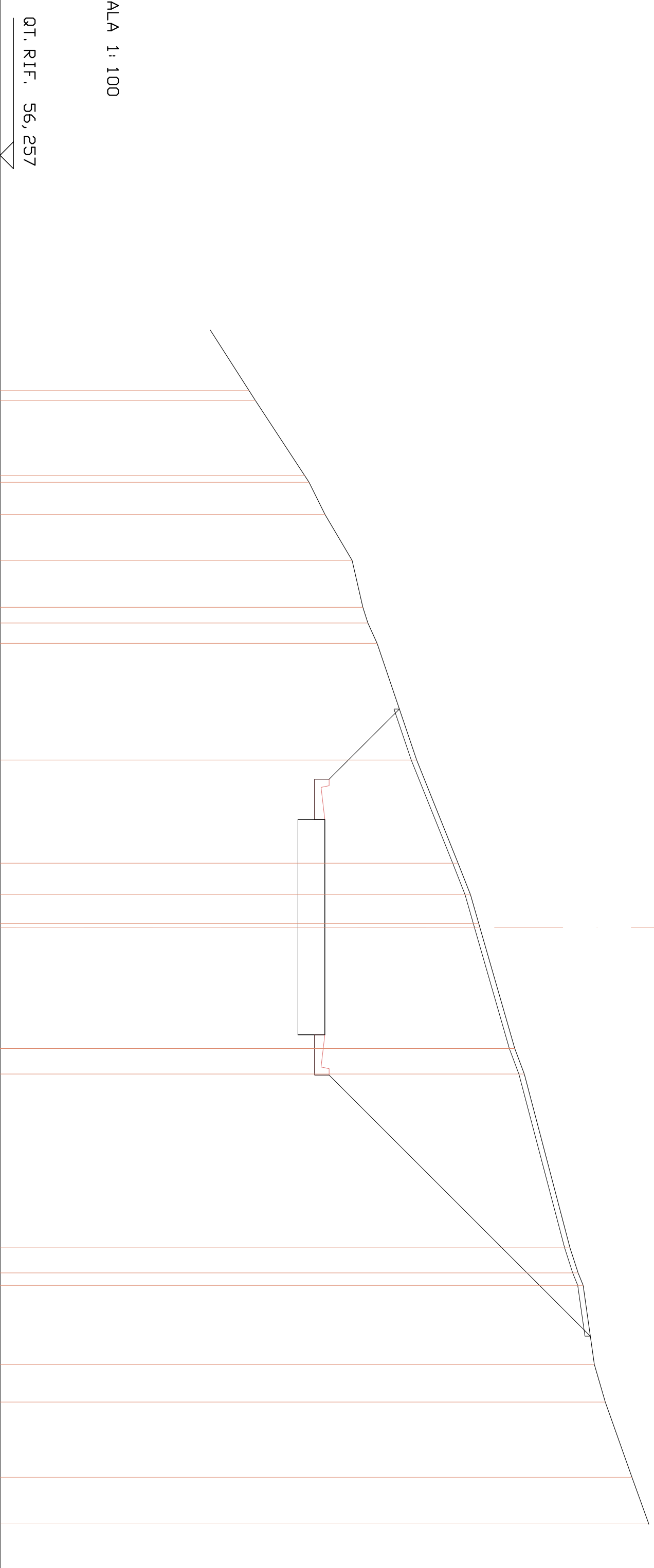
QT. RIF. 57,085

QUOTE TERREND	DIST. PARZIALI TERREND		QUOTE PROGETTO		DIST. PARZIALI PROGETTO	
60,746	1,291	0,471	61,217	2,178	0,510	63,395
61,000	1,324	0,522	60,947	2,000	0,600	
61,679	1,600	0,461	60,947	2,000	0,600	60,637
62,000	1,196	0,505	61,137	2,000	0,600	
62,210	1,942	0,556	60,637	2,000	0,600	66,488
63,000	1,062	0,255	60,947	1,714	0,306	
63,100	1,196	0,505	61,137	1,732	0,507	67,270
63,395	0,942	0,556	60,637	1,732	0,507	
63,408	1,062	0,255	60,947	2,509	0,494	67,699
64,000	0,952	0,255	60,947	2,509	0,494	
64,389	1,447	0,461	61,137	7,659	0,494	67,876
64,634	1,714	0,306	60,947	7,659	0,494	
65,000	1,732	0,507	60,637	7,659	0,494	68,000
65,026	2,509	0,494	60,947	7,659	0,494	
65,584	0,952	0,255	61,137	7,659	0,494	68,185
66,000	1,447	0,461	60,637	7,659	0,494	
66,485	1,714	0,306	60,947	7,659	0,494	68,325
66,584	1,732	0,507	60,947	7,659	0,494	
67,000	2,509	0,494	61,217	7,659	0,494	68,876
67,270	0,494	0,000	61,137	7,659	0,494	
67,699	0,494	0,000	60,947	7,659	0,494	69,000
67,876	0,494	0,000	60,637	7,659	0,494	
68,000	0,494	0,000	60,947	7,659	0,494	69,000
68,185	0,494	0,000	60,637	7,659	0,494	
68,325	0,494	0,000	61,137	7,659	0,494	69,000
68,876	0,494	0,000	60,947	7,659	0,494	



SCAVI E BONIFICHE	
STERRO	27,990 mq
SDVRISTRUTTURA STRADALE	
CASSONETTO	4,000 m
MANUFATTI	
CANALETTA	0,262 mq
Posa Poso Trincea	12,212 m

SEZIONE N. : 23  
 QT. PROGETTO : 62,294  
 DIST. PROG. : 550,000  
 DIST. PREC. : 25,000  
 DIST. SUCC. : 25,000



SCALA 1:100

QT. RIF. 56,257

QUOTE TERREND	DIST. PARZIALI TERREND		QUOTE PROGETTO		DIST. PARZIALI PROGETTO	
60,886 61,000	1,386	0,178	1,401	0,124	1,305	0,150
61,919 62,000	1,401	0,599	0,853	0,291	2,000	0,600
62,297	0,853	0,873	0,378	2,170	2,000	0,150
62,800	0,873	0,291	0,378	63,679	2,000	0,150
63,000	0,291	0,378	0,378	63,679	2,000	0,150
63,094	0,378	2,170	1,918	62,374 62,104 62,104	2,000	0,600
63,265	2,170	1,918	0,586 0,533	62,104 62,294 61,794	2,000	0,600
64,000	1,918	0,586 0,533	2,257	61,794	2,000	0,600
64,770	0,586 0,533	2,257	0,473	61,794 62,294 62,104	2,000	0,600
65,000	0,533	0,473	3,232	62,104 62,104 62,374	4,853	0,150
65,153 65,173	0,473	3,232	0,466 0,124	61,794 62,294 62,104	4,853	0,150
65,822	0,466 0,124	1,472	1,472	62,104 62,104 62,374	4,853	0,150
66,000	1,472	0,698	0,698	62,104 62,104 62,374	4,853	0,150
66,850	0,698	1,398	1,398	62,104 62,104 62,374	4,853	0,150
67,000 67,093	1,398	0,851	0,851	62,104 62,104 62,374	4,853	0,150
67,301	0,851	0,851	0,851	62,104 62,104 62,374	4,853	0,150
67,505	0,851	0,851	0,851	62,104 62,104 62,374	4,853	0,150
68,000	0,851	0,851	0,851	62,104 62,104 62,374	4,853	0,150










SCAVI E BONIFICHE	
STERRO	2,921 mq
RILEVATI	
RILEVATO	0,192 mq
SOVRASTRUTTURA STRADALE	
CASSONETTO	4,000 m
MANUFATTI	
CANALETTA	0,131 mq
Piano Poso Rilevato	0,949 m

SEZIONE N. : 27  
 QT. PROGETTO : 59,472  
 DIST. PROG. : 636,925  
 DIST. PREC. : 11,925



SCALA 1:100

QT. RIF. 50,807

QUOTE TERREND	DIST. PARZIALI TERREND	QUOTE PROGETTO	DIST. PARZIALI PROGETTO
57,824	0,197		
57,868	0,257		
57,915	0,322		
57,966	0,250		
58,000	0,179		
58,022	0,488		
58,078	0,887		
58,088	0,493		
58,142	0,444		
58,188	0,209		
58,214	0,432		
58,259	0,387		
58,299	0,330		
58,340	0,361		
58,379	0,447		
58,435	0,658		
58,511	0,590		
58,587	0,334		
58,635	0,434		
58,690	0,350		
58,744	0,409		
58,808	0,485		
58,883	0,442	58,893	0,869
58,903	0,478	59,472	
58,978	0,475	58,972	
59,000	0,165		
59,095	0,628		2,000
59,137	0,460		
59,271	0,350		
59,369	0,500	58,972	
59,444	0,526		2,000
59,472	0,241		
59,612	1,180		
59,668		58,972	
59,979		59,472	
59,986		59,282	
60,000	1,450		0,600
60,331	0,758	59,282	
60,502	1,119	59,282	
60,765	0,290	59,552	
60,830	0,731		0,794
61,000	0,825		
61,185	0,244		
61,241	0,456		
61,345	1,127		
61,598	0,938		
61,813	0,285		
61,878	0,525		
62,000	0,563		
		60,346	