Planimetria di Tracciamento 1:500

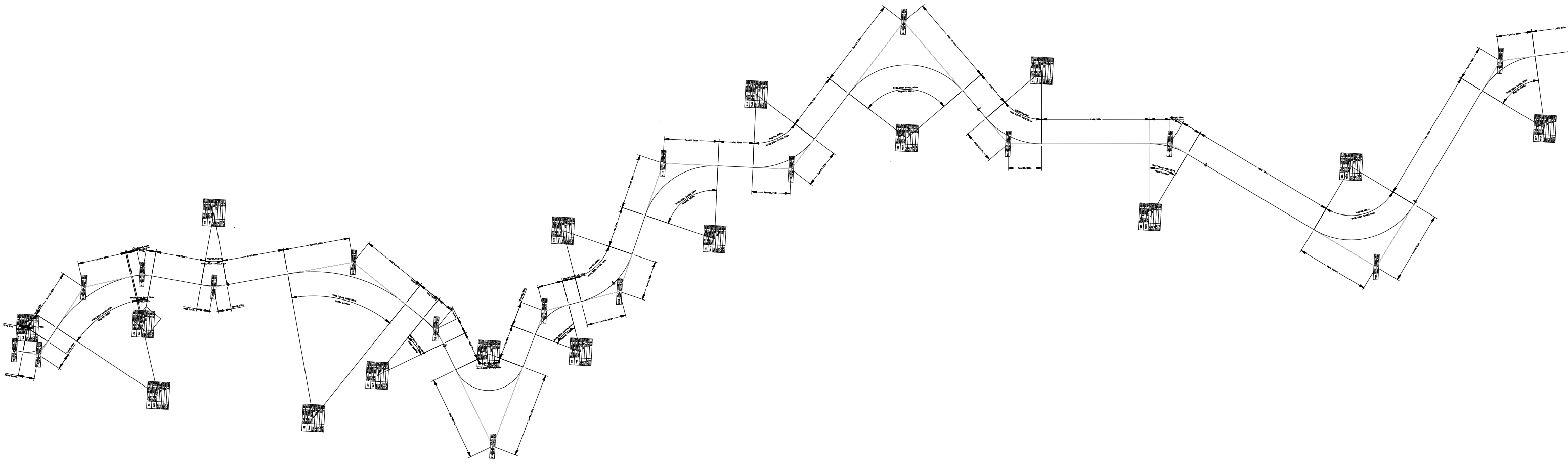

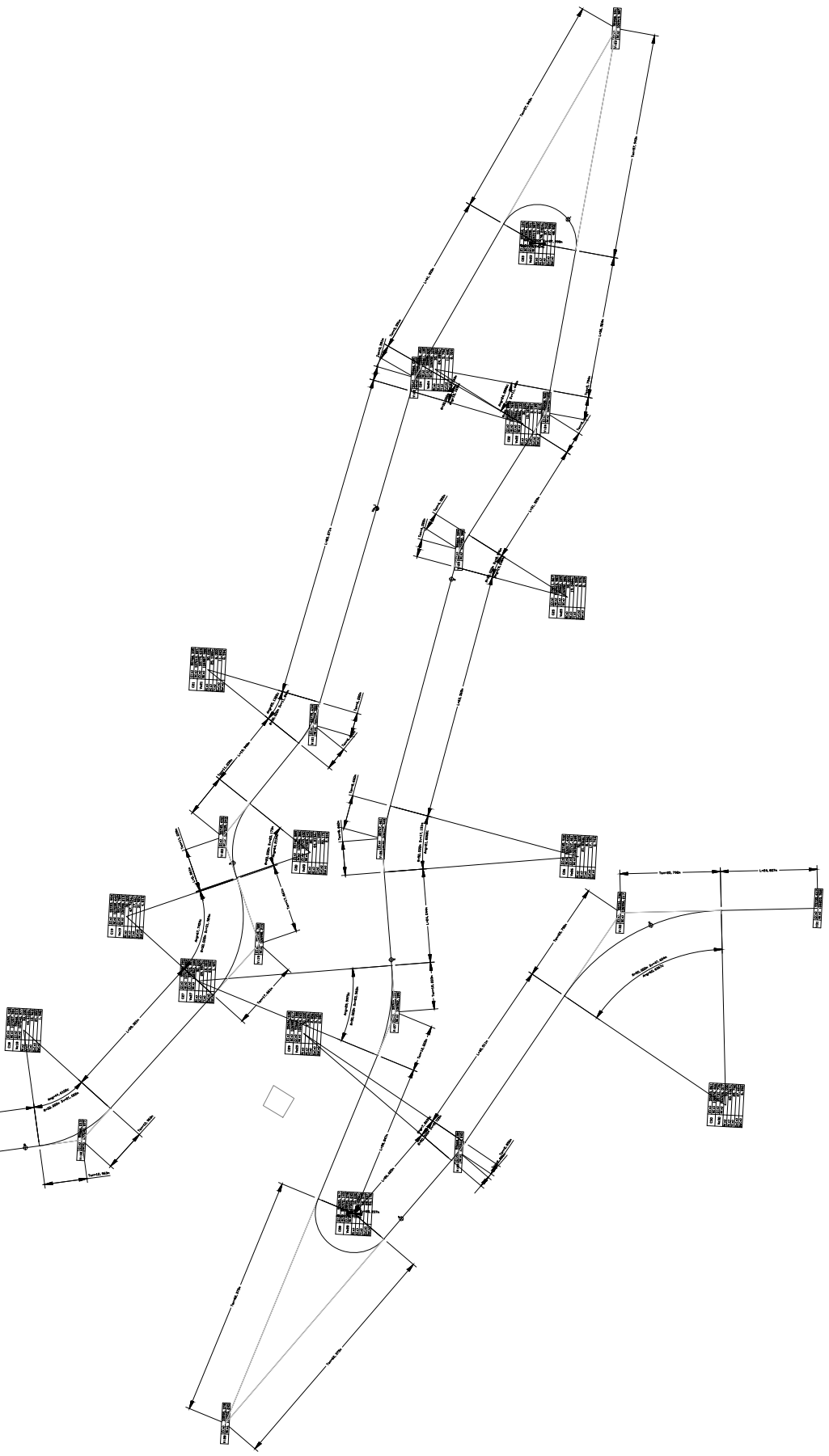

ANAS S.p.A.
Direzione Generale

**DG 41/08**

LAVORI DI COSTRUZIONE DEL 3° MEGALOTTO DELLA S.S. 106 JONICA - CAT. B -
DALL'INNESTO CON LA S.S. 534 (km 365+150) A ROSETO CAPO SPULICO (km 400+000)

**PROGETTO ESECUTIVO**

VIABILITA' INTERFERITA
Viabilita' di cantiere

PISTA PS13
Planimetria di tracciamento

**CONTRAENTE GENERALE:**
Società di Progetto
**SIRJO S.C.p.A.**
Presidente:
Dott. Arch. Maria Elena Cuzzocrea

**PROGETTAZIONE :**

ASTALDI
salini impregilo



**Il progettista:**
Dott. Ing. S.Lieto

**Consulenti:**
STE - Progetto stradale ed Idraulica
ROCKSOIL - Opere in sotterraneo
ITALCONSULT/SETECO - Strutture
GEODATA - Geologia e Idrogeologia
GES - Geotecnica
CINIGEO - Gallerie grisutose
ECOPLAME - Ambiente
LAND - Archeologia
PROMETEOENGINEERING.IT - Sicurezza ed Impianti
Ing. F.GATTO - Interferenze
TECO - Espropri

**Il coordinatore per la sicurezza:**
ing. L.A. Gargiulo

**IL RESPONSABILE DEL PROCEDIMENTO:**
Ing. R. Lapenta

Rep.: -
Scala di rappresentazione: - - -

Codice Progetto:
L O 7 1 6 C E 1 9 0 1

Codice Elaborato:
T 0 0 I N 0 0 C A N P T 1 0 A

| Rev. | Data | Descrizione | Redatto | Verificato | Approvato |
|---|---|---|---|---|---|
| A | 15.04.2019 | Emissione | U. T. SIRJO | U. T. SIRJO | Ing. S. Lieto |
| | | | | | |
| | | | | | |
| | | | | | |
| | | | | | |
| | | | | | |