Profilo Longitudinale

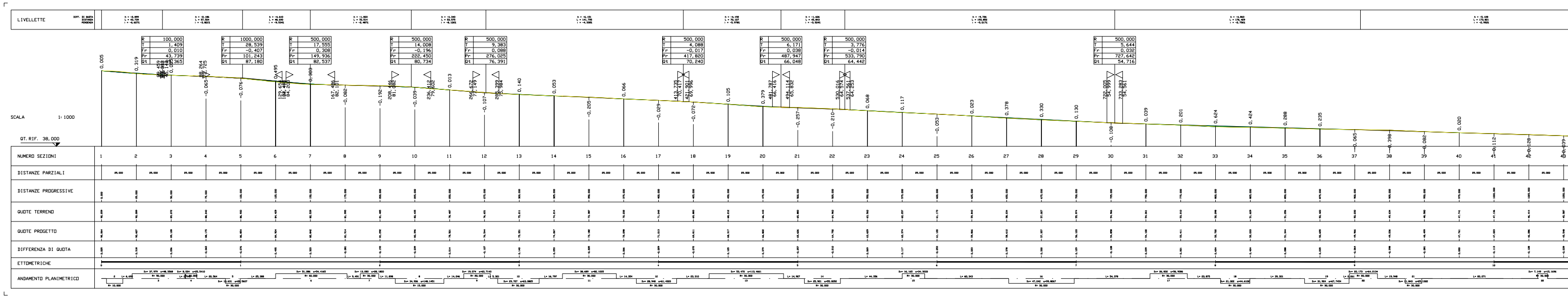
LIVELLETTE
DIFF. DI QUOTA
DISTANZA
PENDENZA
R 100,000
T 1,409
Fr 0,010
Pr 43,739
Qt 90,365
R 1000,000
T 28,539
Fr -0,407
Pr 101,243
Qt 87,180
R 500,000
T 17,555
Fr 0,308
Pr 149,936
Qt 82,537
R 500,000
T 14,008
Fr -0,196
Pr 222,450
Qt 80,734
R 500,000
T 9,383
Fr 0,088
Pr 276,025
Qt 76,391
R 500,000
T 4,088
Fr -0,017
Pr 417,820
Qt 70,240
R 500,000
T 6,171
Fr 0,038
Pr 487,947
Qt 66,048
R 500,000
T 3,776
Fr -0,014
Pr 533,790
Qt 64,442
R 500,000
T 5,644
Fr 0,032
Pr 727,642
Qt 54,716
0,005
0,319
-0,065
-0,076
0,495
0,303
-0,082
-0,192
-0,039
0,013
-0,107
0,140
0,053
-0,205
0,066
-0,029
-0,072
0,105
0,379
-0,257
-0,210
0,068
0,117
-0,053
0,023
0,378
0,330
0,130
-0,108
0,039
0,201
0,624
0,424
0,288
0,235
-0,065
-0,398
-0,082
0,020
-0,112
-0,128
SCALA 1:1000
QT. RIF. 38,000
NUMERO SEZIONI
1 2 3 4 5 6 7 8 9 10 11 12 13 14 15 16 17 18 19 20 21 22 23 24 25 26 27 28 29 30 31 32 33 34 35 36 37 38 39 40 41
DISTANZE PARZIALI
25,000
DISTANZE PROGRESSIVE
QUOTE TERRENO
QUOTE PROGETTO
DIFFERENZA DI QUOTA
ETTOMETRICHE
ANDAMENTO PLANIMETRICO

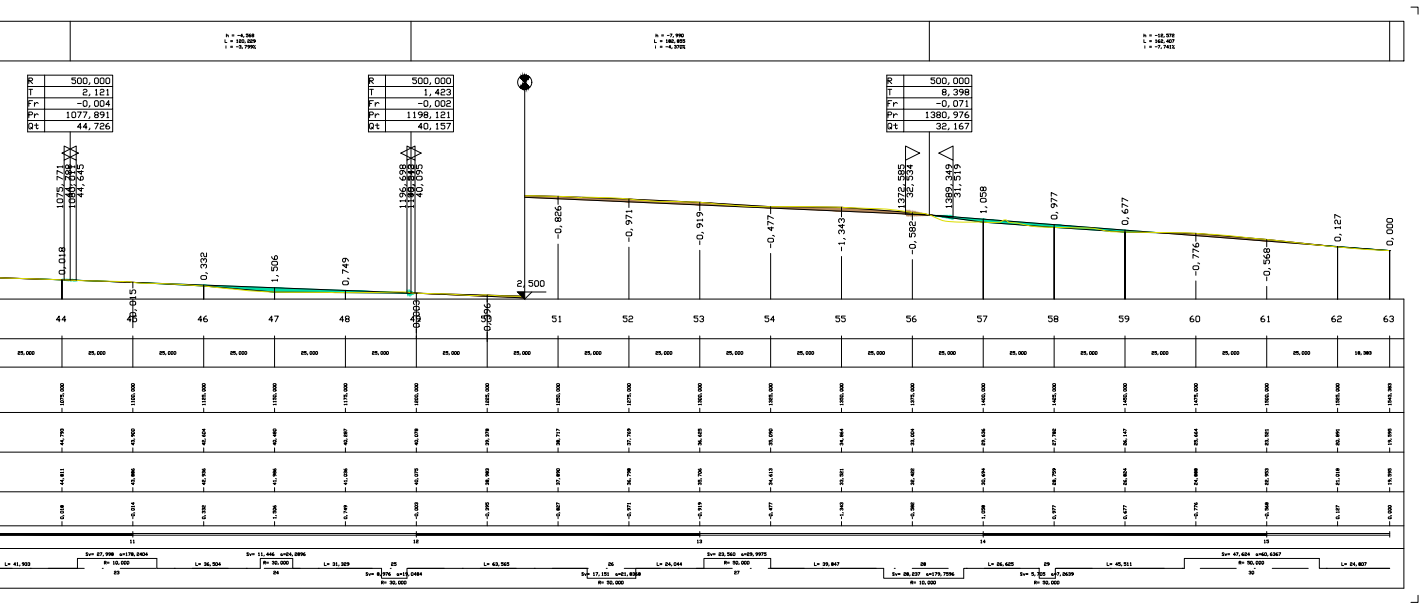
R 500,000
T 2,121
Fr -0,004
Pr 1077,891
Qt 44,726
R 500,000
T 1,423
Fr -0,002
Pr 1198,121
Qt 40,157
R 500,000
T 8,398
Fr -0,071
Pr 1380,976
Qt 32,167
1075,771
1080,011
44,645
1196,698
40,095
1372,585
32,534
1389,349
31,519
0,018
0,332
1,506
0,749
2,500
-0,826
-0,971
-0,919
-0,477
-1,343
-0,582
1,058
0,977
0,677
-0,776
-0,568
0,127
0,000
44
46
47
48
51
52
53
54
55
56
57
58
59
60
61
62
63

ANAS S.p.A.
Direzione Generale

DG 41/08

LAVORI DI COSTRUZIONE DEL 3° MEGALOTTO DELLA S.S. 106 JONICA - CAT. B -
DALL'INNESTO CON LA S.S. 534 (km 365+150) A ROSETO CAPO SPULICO (km 400+000)

PROGETTO ESECUTIVO

VIABILITA' INTERFERITA
Viabilita' di cantiere

PISTA PS13
Profilo longitudinale

CONTRAENTE GENERALE:
Società di Progetto
SIRJO S.C.p.A.
Presidente:
Dott. Arch. Maria Elena Cuzzocrea

PROGETTAZIONE :

ASTALDI
salini impregilo

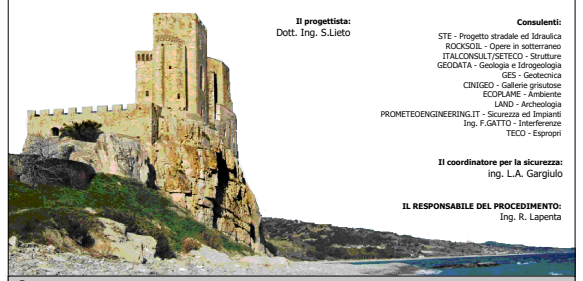

Il progettista:
Dott. Ing. S.Lieto

Consulenti:
STE - Progetto stradale ed Idraulica
ROCKSOIL - Opere in sotterraneo
ITALCONSULT/SETECO - Strutture
GEODATA - Geologia e Idrogeologia
GES - Geotecnica
CINIGEO - Gallerie grisutose
ECOPLAME - Ambiente
LAND - Archeologia
PROMETEOENGINEERING.IT - Sicurezza ed Impianti
Ing. F.GATTO - Interferenze
TECO - Espropri

Il coordinatore per la sicurezza:
ing. L.A. Gargiulo

IL RESPONSABILE DEL PROCEDIMENTO:
Ing. R. Lapenta

Rep.: -
Scala di rappresentazione: - - -

Codice Progetto: L O 7 1 6 C E 1 9 0 1
Codice Elaborato: T 0 0 I N 0 0 C A N F P 1 1 A

Rev.	Data	Descrizione	Redatto	Verificato	Approvato
A	15.04.2019	Emissione	U. T. SIRJO	U. T. SIRJO	Ing. S. Lieto