

DG 41/08

LAVORI DI COSTRUZIONE DEL 3° MEGALOTTO DELLA S.S. 106 JONICA - CAT. B -
DALL'INNESTO CON LA S.S. 534 (km 365+150) A ROSETO CAPO SPULICO (km 400+000)
PROGETTO ESECUTIVO

VIABILITA' INTERFERITA

Viabilita' di cantiere

PISTA PS13

Quaderno sezioni

CONTRAENTE GENERALE:

Società di Progetto

SIRJO S.C.p.A.

Presidente:

Dott. Arch. Maria Elena Cuzzocrea

PROGETTAZIONE :



Il progettista:

Dott. Ing. S. Lieto

Consulenti:


STE - Progetto stradale ed Idraulica
ROCKSOIL - Opere in sotterraneo
ITALCONSULT/SETECO - Strutture
GEODATA - Geologia e Idrogeologia
GES - Geotecnica
CINIGEO - Gallerie girsutose
ECOPLAME - Ambiente
LAND - Archeologia
PROMETEOENGINEERING.IT - Sicurezza ed Impianti
Ing. F.GATTO - Interferenze
TECO - Esprosi

Il coordinatore per la sicurezza:

ing. L.A. Gargiulo

IL RESPONSABILE DEL PROCEDIMENTO:

Ing. R. Lapenta



Rep.: -

Scala di rappresentazione: - - -

Codice Progetto:

L O 7 1 6 C E 1 9 0 1

Codice Elaborato:

T 0 0 I N 0 0 C A N S Z 1 9 A

Rev. Data

A 15.04.2019

Descrizione

Emissione

Redatto

U. T. SIRJO

Verificato

U. T. SIRJO

Approvato

Ing. S. Lieto

SCAVI E BONIFICHE	
STERRO	2,213 mq
RILEVATI	
RILEVATO	0,003 mq
SOVRASTRUTTURA STRADALE	
CASSONETTO	4,000 m
MANUFATTI	
CANALETTA	0,131 mq
PIANO POSA RILEVATO	0,091 m

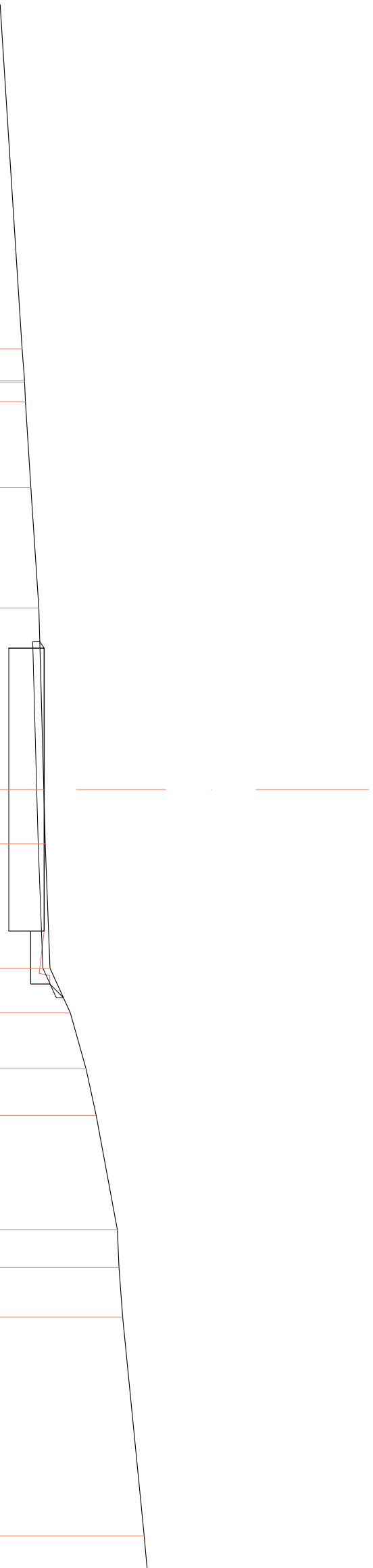
SEZIONE N. : 1
QT. PROGETTO : 92,264
DIST. PROG. : 0,000
DIST. SUCC. : 25,000

SCALA 1:100

QT. RIF. 86,854

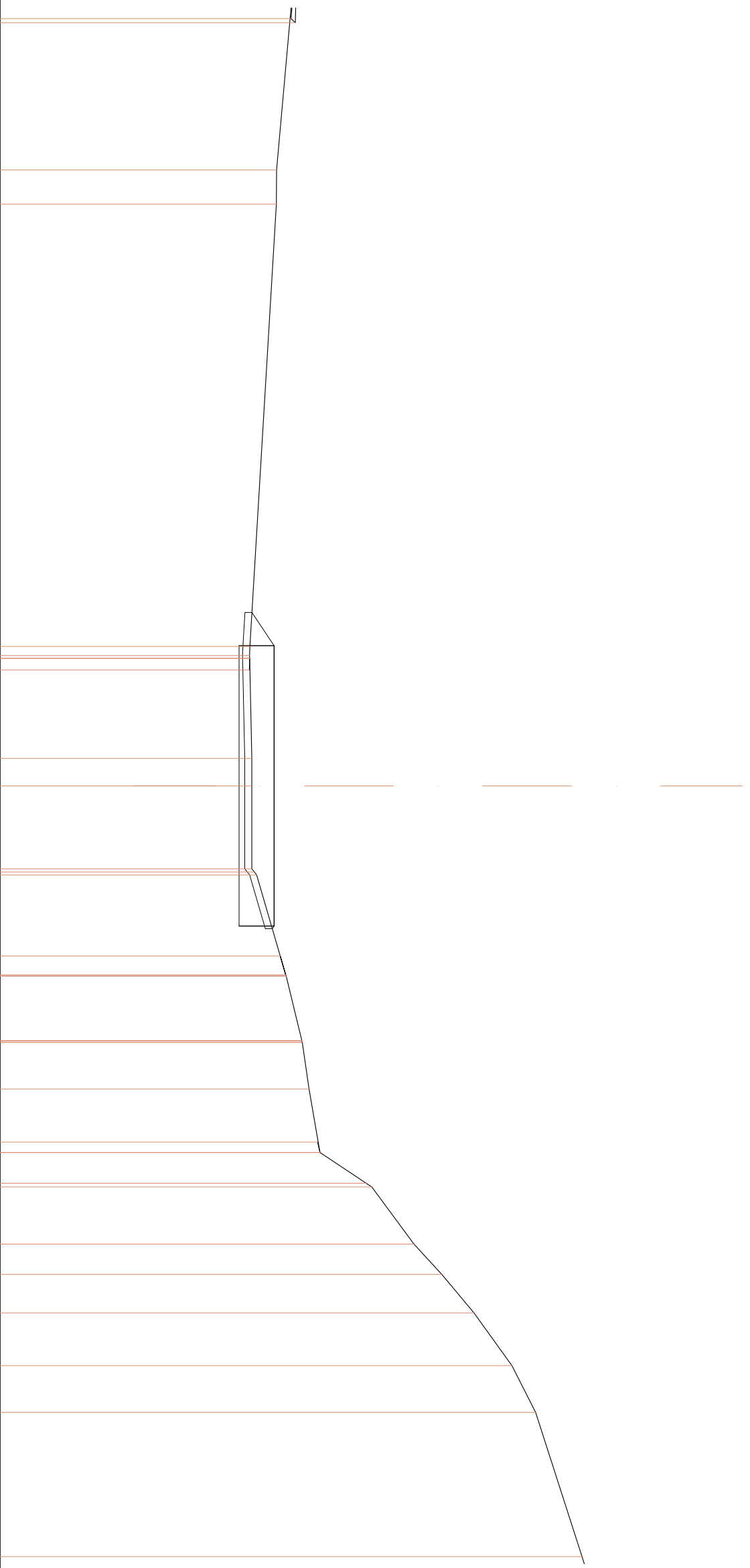


QUOTE TERRENO	DIST. PARZIALI TERRENO	QUOTE PROGETTO	DIST. PARZIALI PROGETTO
91,953	0,493	92,203	0,091
91,987		91,764	
91,988	1,213	92,264	2,000
92,000		92,264	
92,077	1,703	91,764	2,000
92,190		92,264	
92,259	2,566	92,074	0,600
92,280	0,768	92,264	0,150
92,347	1,757	92,074	0,192
92,634	0,634	92,344	
92,634	0,789	92,536	
92,857	0,661		
93,000	1,617		
93,301	0,532		
93,323	0,703		
93,374	3,094		
93,679			



SCAVI E BONIFICHE	
STERRO	0,855 mq
RILEVATI	
RILEVATO	0,083 mq
SOVRASTRUTTURA STRADALE	
CASSONETTO	4,000 m
MANUFATTI	
PIANO POSA RILEVATO	0,516 m

SEZIONE N. : 2
 QT. PROGETTO : 90,607
 DIST. PROG. : 25,000
 DIST. PREC. : 25,000
 DIST. SUCC. : 25,000



SCALA 1:100

QT. RIF. 86,697

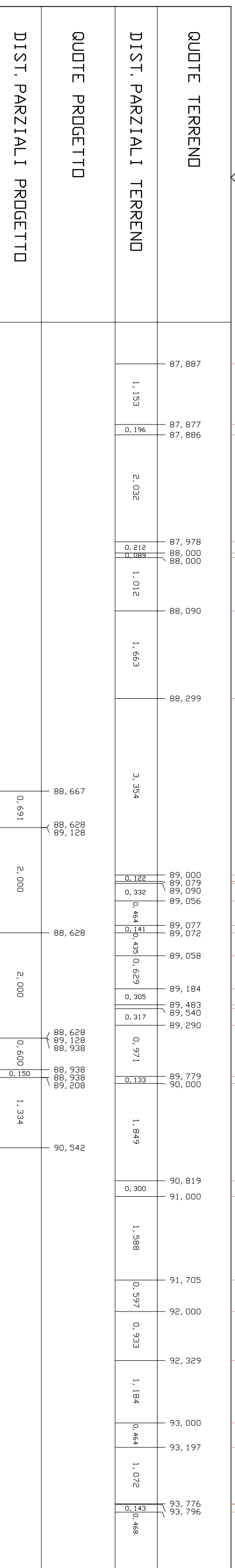
QUOTE TERRENO	DIST. PARZIALI TERRENO	QUOTE PROGETTO	DIST. PARZIALI PROGETTO
90,849 90,910	2,101	0,488	
90,642 90,640	6,312		
90,262 90,258 90,255 90,254	1,263	0,166	0,474
90,289 90,289	0,91		2,000
90,289 90,326 90,358	1,183		2,000
90,107 90,607 90,581	1,156	0,274	
90,695 90,774 90,780	0,920		
91,003 91,000 91,009	0,664		
91,106	0,758		
91,228 91,262	0,48		
91,921 92,000	0,438		
92,603	0,817		
93,000	0,433		
93,548	0,548		
93,459	0,752		
94,000	0,667		
94,339	2,058		
95,000	0,488		

SCAVI E BONIFICHE	
STERRO	3,094 mq
RILEVATI	
RILEVATO	0,109 mq
SOVRASTRUTTURA STRADALE	
CASSONETTO	4,000 m
MANUFATTI	
CANALETTA	0,131 mq

SEZIONE N. : 3
 QT. PROGETTO : 89,128
 DIST. PROG. : 50,000
 DIST. PREC. : 25,000
 DIST. SUCC. : 25,000

SCALA 1:100

QT. RIF. 85,207



SCAVI E BONIFICHE	
STERRO	2,961 mq
RILEVATI	
RILEVATO	0,014 mq
SOVRASTRUTTURA STRADALE	
CASSONETTO	4,000 m
MANUFATTI	
CANALETTA	0,262 mq

SEZIONE N. : 4
 QT. PROGETTO : 88,175
 DIST. PROG. : 75,000
 DIST. PREC. : 25,000
 DIST. SUCC. : 25,000

SCALA 1:100

QT. RIF. 83,704

QUOTE TERRENO	86,000		86,538		87,000		87,609		88,000		88,045		88,312		88,240		88,155		88,222		88,579		89,206		90,000		90,602		91,000		91,501		92,000		92,162		93,000		93,334		
DIST. PARZIALI TERRENO	1,772	1,681	1,823	1,298	0,494	3,006	0,654	0,773	0,747	1,324	0,104	0,272	0,295	1,208	0,757	0,468	0,636	1,052	0,287	1,646	0,658	1,305																			
QUOTE PROGETTO																																									
DIST. PARZIALI PROGETTO																																									

88,106
88,255
87,985
87,985
87,675
87,985
88,175

87,675
88,175
87,985

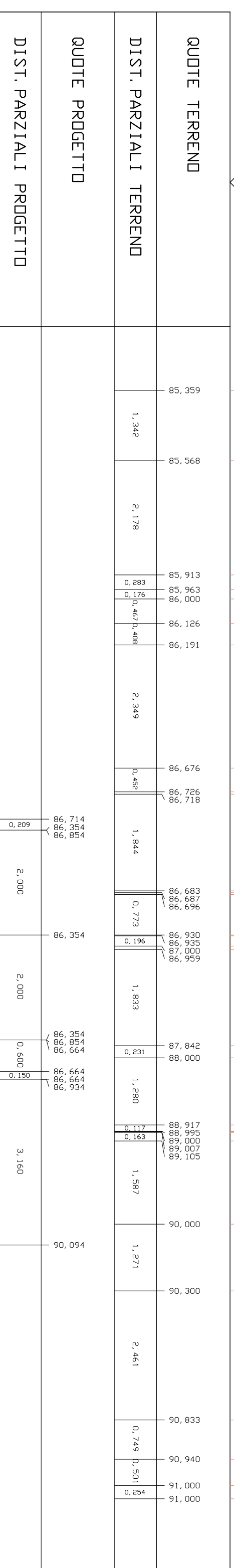
87,985
87,985
88,255

SCAVI E BONIFICHE	
STERRO	6,211 mq
RILEVATI	
RILEVATO	0,015 mq
SOVRASTRUTTURA STRADALE	
CASSONETTO	4,000 m
MANUFATTI	
CANALETTA	0,131 mq
PIANO POSA TRINCEA	9,024 m

SEZIONE N. : 5
 QT. PROGETTO : 86,854
 DIST. PROG. : 100,000
 DIST. PREC. : 25,000
 DIST. SUCC. : 25,000

SCALA 1: 100

QT. RIF. 82,254



SCAVI E BONIFICHE	
STERRO	0,025 mq
RILEVATI	
RILEVATO	0,342 mq
SOVRASTRUTTURA STRADALE	
CASSONETTO	4,000 m

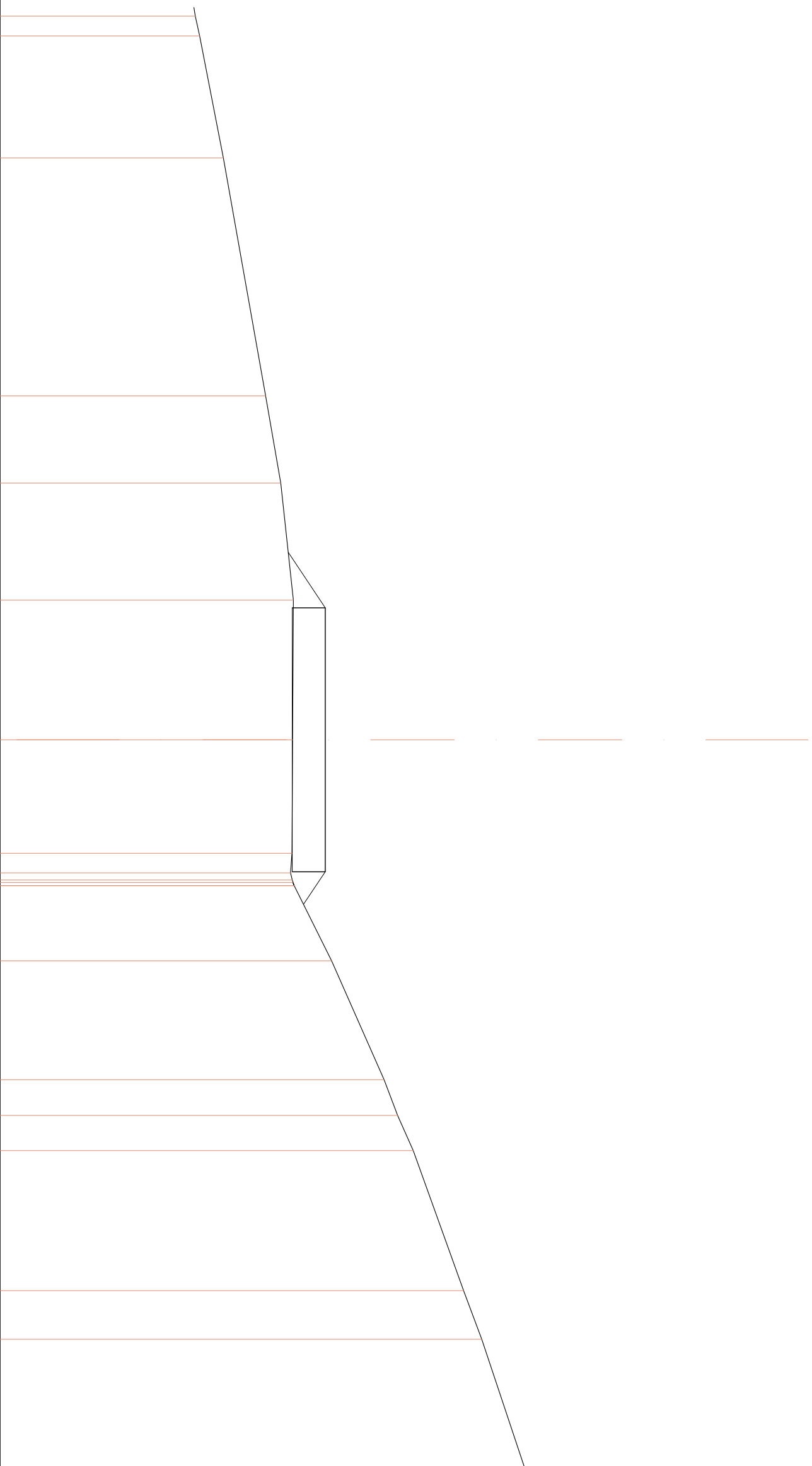
SEZIONE N. : 6
 QT. PROGETTO : 84,904
 DIST. PROG. : 125,000
 DIST. PREC. : 25,000
 DIST. SUCC. : 25,000

SCALA 1: 100

QT. RIF. 79,975




QUOTE TERRENO	82,934	83,000	83,359	84,000	84,229	84,342	84,404	84,404	84,400	84,404	84,433	85,000	85,796	86,000	86,238	87,000	87,276
DIST. PARZIALI TERRENO	0,301	1,849	3,506	1,322	1,774	2,116	1,720	0,298	0,108	1,140	1,801	0,541	0,535	2,122	0,738	2,173	
QUOTE PROGETTO						0,842	2,000	2,000	0,495								
DIST. PARZIALI PROGETTO						0,842	2,000	2,000	0,495								



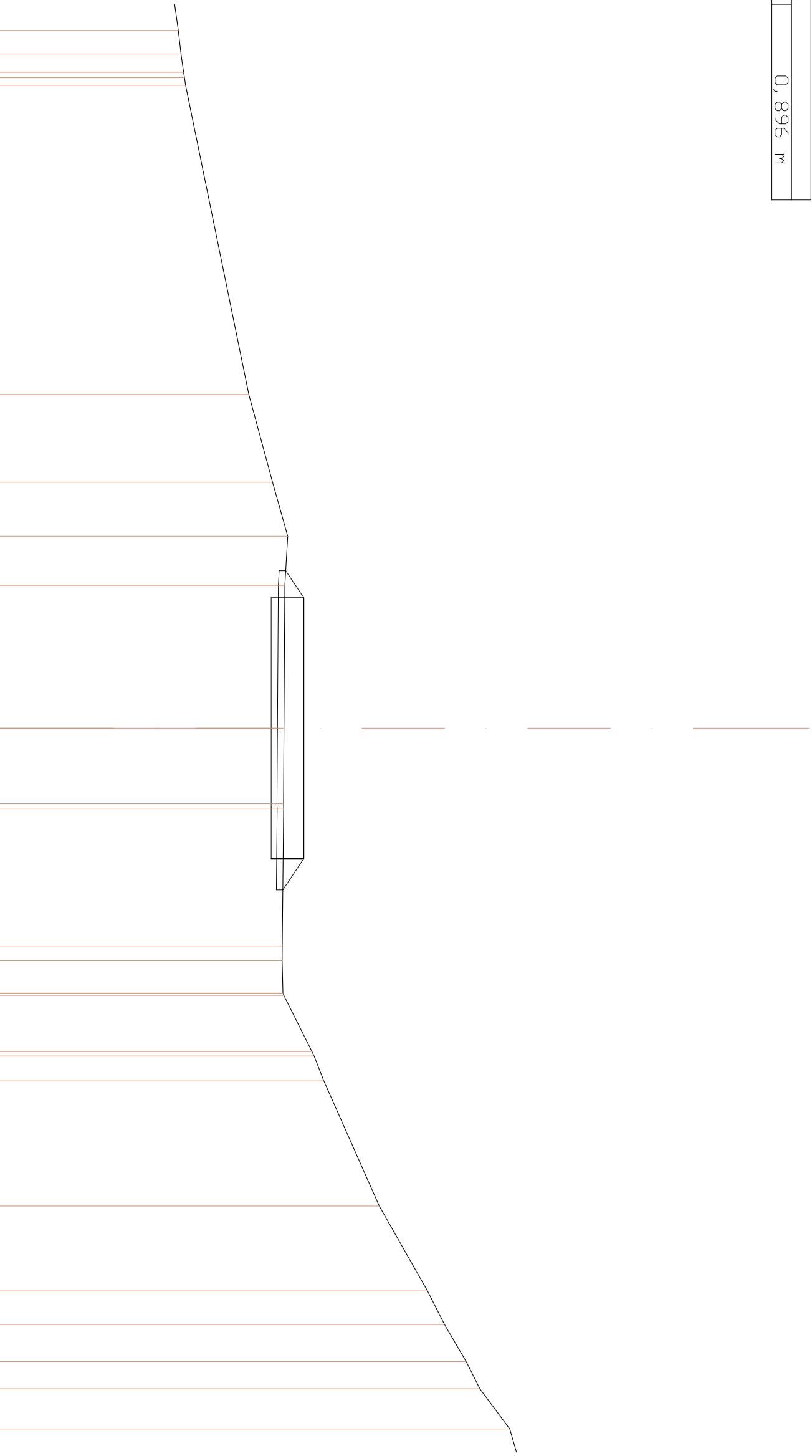
SCAVI E BONIFICHE	
STERRO	0,789 mq
RILEVATI	
RILEVATO	0,138 mq
SOVRASTRUTTURA STRADALE	
CASSONETTO	4,000 m
MANUFATTI	
PIANO POSA RILEVATO	0,896 m

SEZIONE N. : 7
 QT. PROGETTO : 82,842
 DIST. PROG. : 150,000
 DIST. PREC. : 25,000
 DIST. SUCC. : 25,000

SCALA 1:100

QT. RIF. 78,118 

QUOTE TERRENO	80,918 0,360 80,961 0,281 81,000 81,014 81,030		4,742	82,000	1,346	82,363	0,826	82,596	0,755	82,552	2,189	82,539	1,160	82,532 82,534	2,128	82,513 82,511	0,497	82,522 82,537	0,862	82,968 83,000	0,383	83,150	1,918	84,000	1,302	84,739	0,514 0,568 0,418	85,000 85,331 85,542	0,616	86,000	0,869			
DIST. PARZIALI TERRENO																																		
QUOTE PROGETTO																																		
DIST. PARZIALI PROGETTO																																		

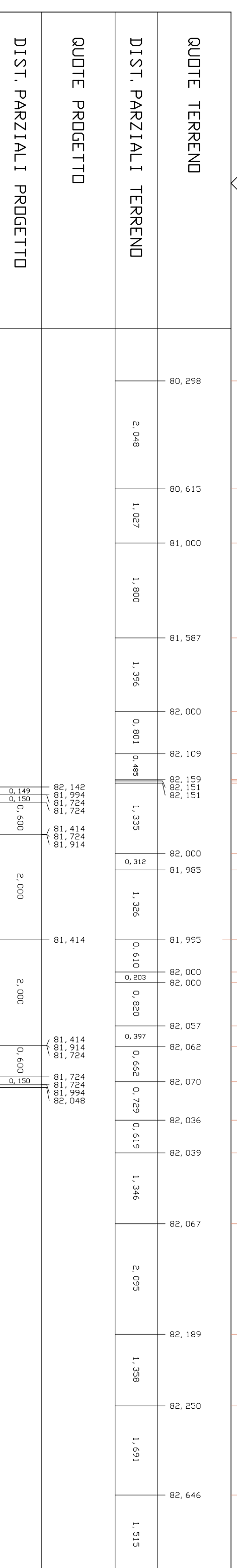


SCAVI E BONIFICHE	
STERRO	2,909 mq
SOVRASTRUTTURA STRADALE	
CASSONETTO	4,000 m
MANUFATTI	
CANALETTA	0,262 mq
PIANO POSA TRINCEA	5,713 m

SEZIONE N. : 8
 QT. PROGETTO : 81,914
 DIST. PROG. : 175,000
 DIST. PREC. : 25,000
 DIST. SUCC. : 25,000

SCALA 1: 100

QT. RIF. 77,623



SCAVI E BONIFICHE	
STERRO	3,625 mq
SOVRASTRUTTURA STRADALE	
CASSONETTO	4,000 m
MANUFATTI	
CANALETTA	0,262 mq
PIANO POSA TRINCEA	5,706 m

SEZIONE N. : 9
 QT. PROGETTO : 81,292
 DIST. PROG. : 200,000
 DIST. PREC. : 25,000
 DIST. SUCC. : 25,000

SCALA 1:100

QT. RIF. 74,722



QUOTE TERRENO	DIST. PARZIALI TERRENO		QUOTE PROGETTO	DIST. PARZIALI PROGETTO	
81,000	1,527				
81,225	1,584				
81,395	3,531				
81,666	0,677		81,739	0,367	
81,786	0,810		81,372	0,150	
81,704	0,680		81,102		
81,701	0,953		81,102		
81,697			81,292		
81,498			81,102		
81,696	2,008		81,792		
81,486			81,292		
81,357	0,912		81,102		
81,445	0,579		81,102		
81,491	1,813		81,372		
81,611	4,512		81,434		
81,673					

SCAVI E BONIFICHE	
STERRO	2,334 mq
RILEVATI	
RILEVATO	0,001 mq
SOVRASTRUTTURA STRADALE	
CASSONETTO	4,000 m
MANUFATTI	
CANALETTA	0,131 mq
PIANO POSA TRINCEA	4,814 m

SEZIONE N. : 10
 QT. PROGETTO : 80,396
 DIST. PRDG. : 225,000
 DIST. PREC. : 25,000
 DIST. SUCC. : 25,000

SCALA 1:100

QT. RIF. 74,200

QUOTE TERRENO			80,317	80,287	80,469	80,475	80,435	80,393	80,362	80,393	80,277	80,345	80,466																			
DIST. PARZIALI TERRENO	2,299	1,811	5,012	1,434	0,261	0,937	1,280	0,864	0,229	0,152	1,820	1,955	0,204	0,898	1,953	1,865																
QUOTE PROGETTO	<table border="0"> <tr> <td>80,466</td><td>80,476</td><td>80,206</td><td>80,206</td><td>79,896</td><td>80,206</td><td>80,396</td><td>0,150</td><td>0,600</td><td>2,000</td><td>79,896</td><td>2,000</td><td>79,896</td><td>80,396</td><td>80,365</td><td>80,365</td> </tr> </table>																80,466	80,476	80,206	80,206	79,896	80,206	80,396	0,150	0,600	2,000	79,896	2,000	79,896	80,396	80,365	80,365
80,466	80,476	80,206	80,206	79,896	80,206	80,396	0,150	0,600	2,000	79,896	2,000	79,896	80,396	80,365	80,365																	
DIST. PARZIALI PROGETTO																																

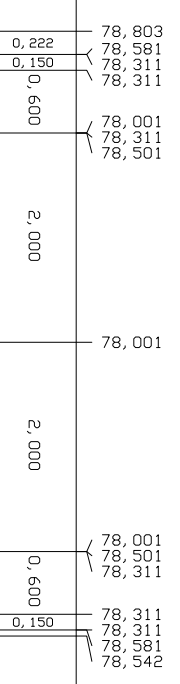
SCAVI E BONIFICHE	
STERRO	3,343 mq
RILEVATI	
RILEVATO	0,001 mq
SOVRASTRUTTURA STRADALE	
CASSONETTO	4,000 m
MANUFATTI	
CANALETTA	0,262 mq

SEZIONE N. : 11
 QT. PROGETTO : 78,501
 DIST. PRDG. : 250,000
 DIST. PREC. : 25,000
 DIST. SUCC. : 25,000

SCALA 1:100

QT. RIF. 68,323

QUOTE TERRENO	DIST. PARZIALI TERRENO	QUOTE PROGETTO	DIST. PARZIALI PROGETTO
79,507	5,094		
79,000	0,757		
78,919	1,514		
78,877	2,692		
78,803		0,222	
78,581		0,150	
78,311		0,600	
78,311		0,600	2,000
78,501			
78,501			
78,578		0,146	
78,557		0,392	
78,500		0,160	
78,499		0,190	
78,493		0,957	
78,487		0,241	
78,458		0,800	
78,467		0,407	
78,471		0,352	
78,536		0,942	
78,569		0,765	
78,541		0,298	
78,539		0,387	
78,339		1,502	
78,073		0,805	
78,000		0,255	
77,798		0,949	
77,000		0,906	
76,250		0,126	
76,053		0,990	
76,000		0,113	
75,934			
75,000			
74,145			
74,000			
73,033			
73,000			



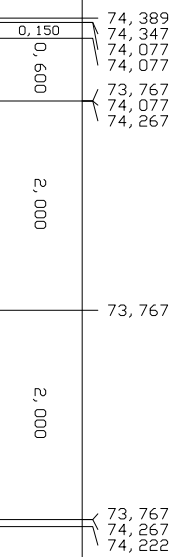
SCAVI E BONIFICHE	
STERRO	2,191 mq
RILEVATI	
RILEVATO	0,001 mq
SOVRASTRUTTURA STRADALE	
CASSONETTO	4,000 m
MANUFATTI	
CANALETTA	0,131 mq
PIANO POSA RILEVATO	0,133 m

SEZIONE N. : 14
 QT. PROGETTO : 74,267
 DIST. PRDG. : 325,000
 DIST. PREC. : 25,000
 DIST. SUCC. : 25,000

SCALA 1:100

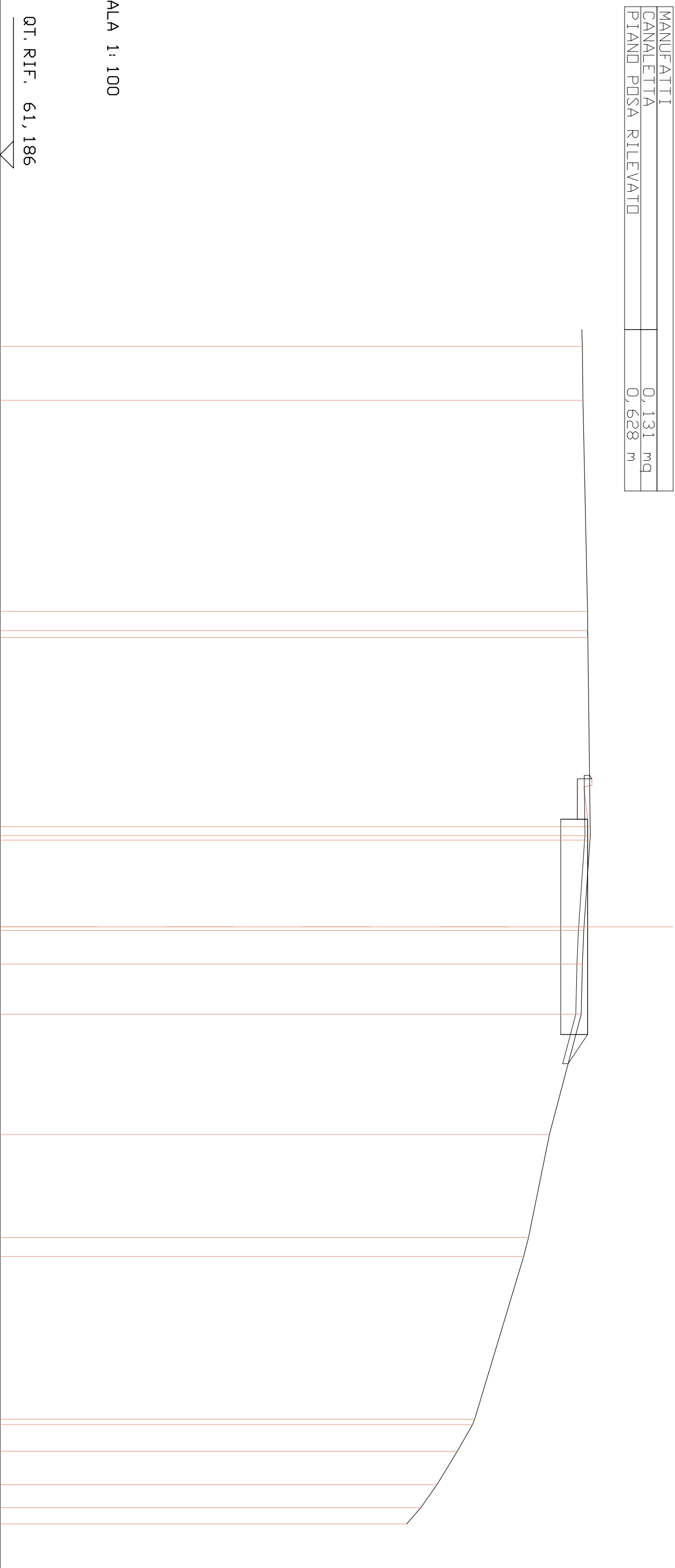
QT. RIF. 62,762

QUOTE TERRENO					
DIST. PARZIALI TERRENO	74,419	74,423	5,889	74,383	74,344
	0,388			1,020	0,908
QUOTE PROGETTO	74,389	74,347	74,077	74,077	73,767
	0,150	0,600	2,000	2,000	73,767
DIST. PARZIALI PROGETTO	74,267	74,267	74,267	74,228	74,231
	0,150	0,600	2,000	2,000	0,175
	74,222	74,134	74,057	74,000	1,395
	0,628	0,447	0,426	1,395	0,394
	73,428	73,207	73,000	1,213	0,291
	72,040	72,000	71,947	1,136	0,313
	71,000	70,756	70,000	0,964	0,434
	69,700	69,686	69,452		



SCAVI E BONIFICHE	
STERRO	1,952 mq
RILEVATI	
RILEVATO	0,060 mq
SOVRASTRUTTURA STRADALE	
CASSONETTO	4,000 m
MANUFATTI	
CANALETTA	0,131 mq
PIANO POSA RILEVATO	0,628 m

SEZIONE N. : 16
 QT. PROGETTO : 72,098
 DIST. PRDG. : 375,000
 DIST. PREC. : 25,000
 DIST. SUCC. : 25,000




SCALA 1: 100

QT. RIF. 61,186

QUOTE TERRENO		
	72,000	
	72,012	
DIST. PARZIALI TERRENO	1,000	3,925
	72,097	
	0,355	
	72,100	
	0,127	
	72,102	
	3,519	
	72,146	
	0,118	
	72,148	
	0,111	
	72,141	
	1,611	
	72,032	
	0,655	
	72,027	
	72,000	
	0,992	
	71,978	
	2,234	
	71,388	
	1,917	
	71,000	
	0,352	
	70,910	
	3,024	
	70,000	
	0,496	
	69,961	
	0,622	
	69,677	
	0,427	
	69,300	
	0,101	
	69,000	
QUOTE PROGETTO		
	72,134	
	0,150	
	72,178	
	71,908	
	71,908	
	0,600	
	71,598	
	71,908	
	72,098	
	2,000	
	71,598	
	2,000	
	71,598	
	72,098	
	0,543	
	71,736	
DIST. PARZIALI PROGETTO		

SCAVI E BONIFICHE	
STERRO	2,323 mq
RILEVATI	
RILEVATO	0,067 mq
SOVRASTRUTTURA STRADALE	
CASSONETTO	4,000 m
MANUFATTI	
CANALETTA	0,131 mq
PIANO POSA TRINCEA	9,726 m

SEZIONE N. : 18
 QT. PROGETTO : 69,811
 DIST. PRDG. : 425,000
 DIST. PREC. : 25,000
 DIST. SUCC. : 25,000



SCALA 1: 100

QT. RIF. 60,413

QUOTE TERRENO			QUOTE PROGETTO		
70,014					
70,000	0,460				
		2,280			
69,904					
		5,955			
69,895					
		1,581			
69,934					
69,933	0,482				
69,934		1,176			
69,924					
69,883					
69,781					
69,761		0,787			
69,566					
69,512	0,691				
69,511					
69,404					
69,394	0,464				
69,354					
69,336					
69,335	0,586				
69,257					
69,256	0,383				
69,256					
69,194					
69,000					
68,827					
68,827		1,234			
68,519					
68,519		1,048			
68,000					
68,000					
67,297					
67,297		0,725			
67,000					

DIST. PARZIALI PROGETTO

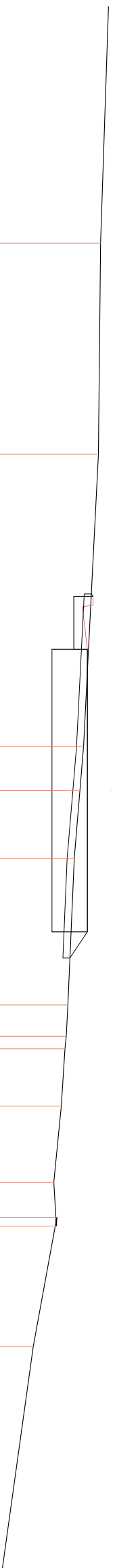
QUOTE PROGETTO

DIST. PARZIALI TERRENO

QUOTE TERRENO

SCAVI E BONIFICHE	
STERRO	1,739 mq
RILEVATI	
RILEVATO	0,042 mq
SOVRASTRUTTURA STRADALE	
CASSONETTO	4,000 m
MANUFATTI	
CANALETTA	0,131 mq
PIANO POSA RILEVATO	0,403 m

SEZIONE N. : 19
 QT. PROGETTO : 68,317
 DIST. PRDG. : 450,000
 DIST. PREC. : 25,000
 DIST. SUCC. : 25,000



SCALA 1: 100

QT. RIF. 59,860

QUOTE TERRENO	DIST. PARZIALI TERRENO		QUOTE PROGETTO	DIST. PARZIALI PROGETTO	
68,616	3,377	2,989	68,373	2,000	2,000
68,503			68,397		
68,474	4,134		68,127		
			68,127		
			68,317		
			67,817		
			68,127		
			68,317		
			0,150		
			0,600		
			67,817		
			68,127		
			68,317		
			67,817		
			68,317		
			68,071		
			0,368		
			68,042		
			68,018		
			68,000		
			0,812		
			67,948		
			1,075		
			67,844		
			0,497		
			67,886		
			67,880		
			1,706		
			67,552		
			3,976		

SCAVI E BONIFICHE	
STERRO	0,477 mq
RILEVATI	
RILEVATO	0,414 mq
SOVRASTRUTTURA STRADALE	
CASSONETTO	4,000 m
MANUFATTI	
PIANO POSA RILEVATO	2,496 m

SEZIONE N. : 20
 QT. PROGETTO : 66,822
 DIST. PRDG. : 475,000
 DIST. PREC. : 25,000
 DIST. SUCC. : 25,000

SCALA 1: 100

QT. RIF. 59,182

QUOTE TERRENO			66,377	66,387	66,420	5,203	66,534	66,565	66,443	66,346	66,305	66,297	66,156	66,000	65,980	65,631	65,469	65,436	65,339	65,121	65,000	64,658	64,519	64,431	64,420	
DIST. PARZIALI TERRENO	4,818	0,823	0,879					1,335	1,052	0,462	0,989	1,192	0,350	1,331	0,808	0,770	0,487	1,190	0,678	1,107	0,490	0,619				
QUOTE PROGETTO							0,431	2,000	2,000				1,106													
DIST. PARZIALI PROGETTO																										

