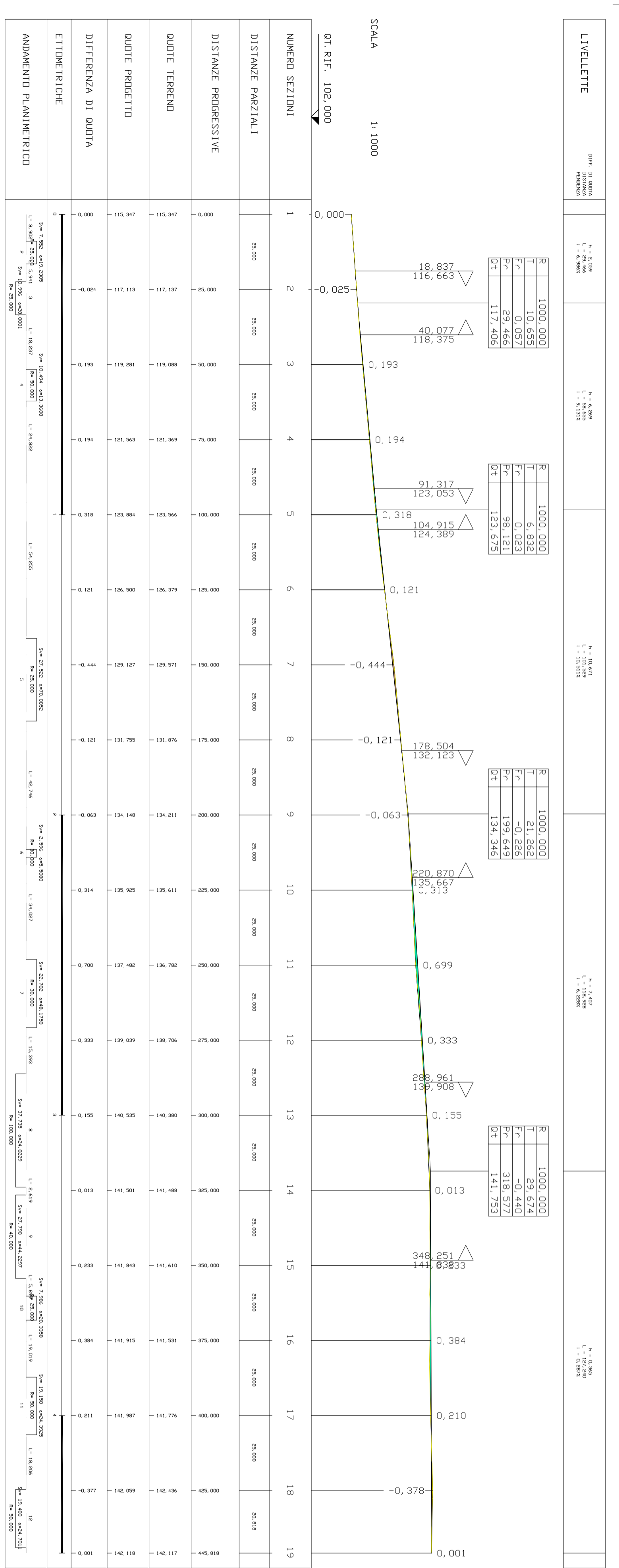



Profilo Pista scala 1:1000



LIVELLETTA	399	398	397	396	395	394	393	392	391	390	389	388	387	386	385	384	383	382	381	380
R	1000,000	1000,000	1000,000	1000,000	1000,000	1000,000	1000,000	1000,000	1000,000	1000,000	1000,000	1000,000	1000,000	1000,000	1000,000	1000,000	1000,000	1000,000	1000,000	1000,000
T	10,659	10,659	10,659	10,659	10,659	10,659	10,659	10,659	10,659	10,659	10,659	10,659	10,659	10,659	10,659	10,659	10,659	10,659	10,659	10,659
P	20,422	20,422	20,422	20,422	20,422	20,422	20,422	20,422	20,422	20,422	20,422	20,422	20,422	20,422	20,422	20,422	20,422	20,422	20,422	20,422
F	117,406	117,406	117,406	117,406	117,406	117,406	117,406	117,406	117,406	117,406	117,406	117,406	117,406	117,406	117,406	117,406	117,406	117,406	117,406	117,406
Q	117,406	117,406	117,406	117,406	117,406	117,406	117,406	117,406	117,406	117,406	117,406	117,406	117,406	117,406	117,406	117,406	117,406	117,406	117,406	117,406



LAVORI DI COSTRUZIONE DEL 3° MEGLAOTTO DELLA S.S. 106 JONICA - CAT. B - DALL'INNESTO CON LA S.S. 534 (km 365+150) A ROSETO CAPO SPALICO (km 400+000)

PROGETTO ESECUTIVO

VIABILITA' INTERFERITA

Viabilità di cantiere

PISTA PS15

CONTRAENTE GENERALE:

SIRJO S.C.P.A.

Società di Progetto

Residenza:

Dott. Arch. Maria Elena Cuzzocrea

PROGETTAZIONE:

ASTALDI

Il progettista:

Dott. Ing. S. Iliero

Consulenti:

STE - Progetto stradale ed Urbanistica

ROCCOCCIOLI - Opere in adempimento

TRACONSAULT/STETECO - Strutture

GRACIARI - Geologia

CINQUEO - Geolite - geotecnica

ECOPAVE - Ambiente

PRONET/BOGNER/ING.IT - Sicurezza ed impianti

Ing. F. Gatto - Interferenze

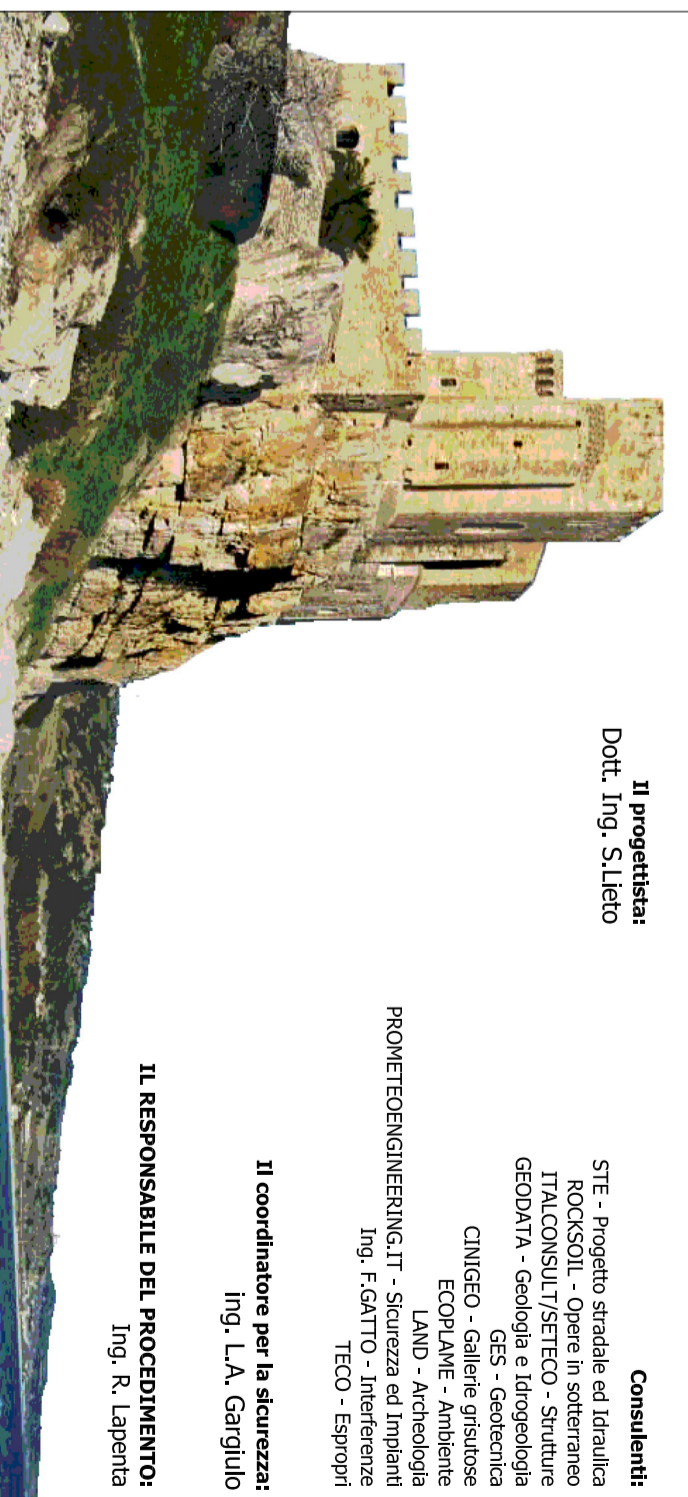
Ing. R. Lapini

Il coordinatore per la sicurezza:

Ing. U.A. Gargiulo

IL RESPONSABILE DEL PROCEDIMENTO:

Ing. R. Lapini



Rep.: -

Codice Progetto: **L O 7 1 6 C E 1 9 0 1**

Codice Elaborato: **T 0 0 I N 0 0 C A N F P 1 2 A**

Rev. A Data 15/04/2019

Descrizione Emissione

Redatto U.T. SIRJO

Verificato U.T. SIRJO

Approvato Ing. S. Iliero

Scala di rappresentazione: - - -