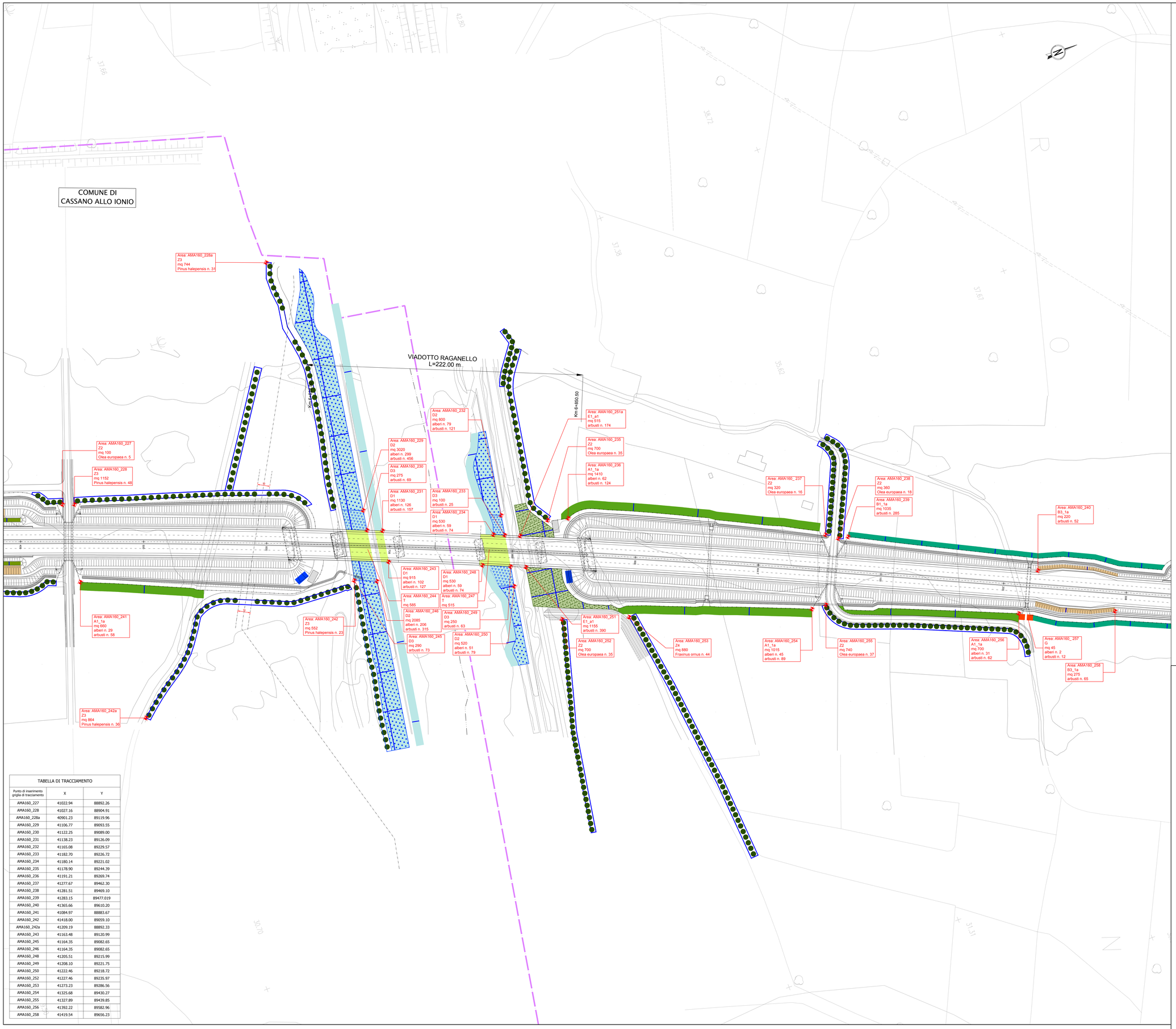

TABELLA DI TRACCIAMENTO

Punto di inserimento grigliа di tracciamento	X	Y
AMA160_227	41022.94	88892.26
AMA160_228	41027.16	88904.91
AMA160_228a	40901.23	89119.96
AMA160_229	41106.77	89093.55
AMA160_230	41122.25	89089.00
AMA160_231	41138.23	89126.09
AMA160_232	41165.08	89229.57
AMA160_233	41182.70	89226.72
AMA160_234	41180.14	89221.02
AMA160_235	41178.90	89244.39
AMA160_236	41191.21	89269.74
AMA160_237	41277.67	89462.30
AMA160_238	41281.51	89469.10
AMA160_239	41283.15	89477.019
AMA160_240	41365.66	89610.20
AMA160_241	41084.97	88883.67
AMA160_242	41418.00	89059.10
AMA160_242a	41209.19	88892.33
AMA160_243	41163.48	89120.99
AMA160_245	41164.35	89082.65
AMA160_246	41164.35	89082.65
AMA160_248	41205.51	89215.99
AMA160_249	41208.10	89221.75
AMA160_250	41222.46	89218.72
AMA160_252	41227.46	89235.97
AMA160_253	41273.23	89286.56
AMA160_254	41325.68	89430.27
AMA160_255	41327.89	89439.85
AMA160_256	41392.22	89582.96
AMA160_258	41419.54	89656.23

LEGENDA:

INTERVENTI DI MITIGAZIONE AMBIENTALE ED INSERIMENTO PAESAGGISTICO

Tipo A1 **Fascia arboreo - arbustiva su rilevato**
- A1_1a Fascia arboreo- arbustiva su rilevato: in ambito di pianura agricola
- A1_1b Fascia arboreo - arbustiva su rilevato: in ambito di pianura agricola in presenza di pineta
- A1_2a Fascia arboreo- arbustiva su rilevato: in ambito collinare
- A1_2b Fascia arboreo - arbustiva su rilevato: in ambito collinare in presenza di pineta

Tipo A2 **Fascia arboreo - arbustiva su trincea**
- A2_1a Fascia arborea - arbustiva su trincea: in ambito di pianura agricola
- A2_2a Fascia arborea - arbustiva su trincea: in ambito collinare

Tipo B1 **Fascia arbustiva su rilevato**
- B1_1a Fascia arbustiva su rilevato: in ambito di pianura agricola
- B1_1b Fascia arbustiva su rilevato: in ambito di pianura agricola in presenza di pineta
- B1_2a Fascia arbustiva su rilevato: in ambito collinare

Tipo B2 **Fascia arbustiva su trincea**
- B2_1b Fascia arbustiva su trincea: in ambito di pianura agricola in presenza di pineta
- B2_2a Fascia arbustiva su trincea: in ambito collinare

Tipo B3 **Fascia arbustiva su scarpate TIPO A**
- B3_1a Fascia arbustiva su scarpate: in ambito di pianura agricola
- B3_2a Fascia arbustiva su scarpate: in ambito collinare
- B3_3a Fascia arbustiva su scarpate: in ambito fiumara

Tipo B3 **Fascia arbustiva su scarpate TIPO B**
- B3_1a_b Fascia arbustiva su scarpate: in ambito di pianura agricola
- B3_2a_b Fascia arbustiva su scarpate: in ambito collinare
- B3_3a_b Fascia arbustiva su scarpate: in ambito fiumara

Tipo B4_1a Fascia arbustiva su falsa trincea in ambito di pianura agricola

Tipo C **Sistemazione naturalistica imbocchi gallerie**
- C1_a Sistemazione naturalistica imbocchi gallerie
- C1_b Sistemazione naturalistica imbocchi gallerie in presenza di pineta

Tipo D1 **Intervento di miglioramento ed ampliamento della vegetazione ripariale: fascia spondale**

Tipo D2 **Intervento di miglioramento ed ampliamento della vegetazione ripariale: fascia retrospondale arboreo - arbustiva**

Tipo D3 **Intervento di miglioramento ed ampliamento della vegetazione ripariale: fascia retrospondale arbustiva**

Tipo E1_a **Rinaturalizzazione aree intercluse degli svincoli in ambito di pianura agricola** (formazione arboreo-arbustiva)

Tipo E1_a1 **Rinaturalizzazione aree intercluse degli svincoli in ambito di pianura agricola** (formazione arbustiva)

Tipo E1_b **Rinaturalizzazione aree intercluse degli svincoli in ambito di fiumara e/o presenza di pineta** (formazione arboreo-arbustiva)

Tipo E1_b1 **Rinaturalizzazione aree intercluse degli svincoli in ambito di fiumara e/o presenza di pineta** (formazione arbustiva)

Tipo F **Sistemazione naturalistica dei tombini circolari**

Tipo G **Sistemazione naturalistica dei tombini scatolari**

Tipo Q **Sistemazione a verde rotatoria**

Tipo S **Intervento di miglioramento boschivo delle aree SIC fiumara Saraceno e fiumara Avena e ZPS Alto Ionio cosentino**

Tipo Z **Formazione filari arborei**
- Z1 Quercus ilex
- Z2 Olea europaea var. sylvestris
- Z3 Pinus halepensis
- Z4 Fraxinus ornus
- Z5 Ceratonia siliqua

Tipo T **Semina prato stabile**

Tipo P **Formazione arboreo-arbustiva di ricucitura paesaggistica e/o intensificazione**

Tipo W **Potenziamento vegetazione fossi**

INTERVENTI DI RIPRISTINO AMBIENTALE

Tipo H **Ripristino ambientale cave dismesse con formazione arboreo - arbustiva**
- H1 Ripristino ambientale cave dismesse con formazione arboreo - arbustiva: in ambito di pianura agricola
- H3 Ripristino ambientale cave dismesse con formazione arboreo - arbustiva: in ambito di fiumara

Tipo N **Ripristino ambientale cave dismesse con formazione arbustiva**
- N1 Ripristino ambientale cave dismesse con formazione arbustiva: in ambito di pianura agricola
- N3 Ripristino ambientale cave dismesse con formazione arbustiva: in ambito di fiumara

Tipo O1 **Ripristino agricolo aree di cantiere, aree sottostanti i viadotti, depositi temporanei e gallerie artificiali**

Tipo O2 **Ripristino forestale aree di cantiere, aree sottostanti i viadotti, depositi temporanei e gallerie artificiali**
- O2_2 Ripristino forestale aree di cantiere e gallerie artificiali con formazione arboreo-arbustiva in contesto collinare
- O2_2a Ripristino forestale aree di cantiere e gallerie artificiali con formazione arbustiva in contesto collinare
- O2_3 Ripristino forestale aree di cantiere e gallerie artificiali con formazione arboreo-arbustiva in ambito fiumara e/o presenza di pineta
- O2_3a Ripristino forestale aree di cantiere e gallerie artificiali con formazione arbustiva in ambito fiumara e/o presenza di pineta

Tipo R **Sistemazione naturalistica dei rilevati di area in dissesto da bonificare con appesantimento al piede con smarino**
- R2 Sistemazione naturalistica dei rilevati di area in dissesto da bonificare con appesantimento al piede con smarino: in ambito collinare
- R3 Sistemazione naturalistica dei rilevati di area in dissesto da bonificare con appesantimento al piede con smarino: in ambito di fiumara

INTERVENTI DI DEFRAMMENTAZIONE FAUNISTICA

Tipo L **Sottopasso Faunistico**

INTERVENTI DI MITIGAZIONE ACUSTICA (progetto acustico)

BARRIERA antirumore in legno

BARRIERA antirumore mista legno/trasparente

BARRIERA antirumore trasparente (PMMA)

INTERVENTO di installazione di infissi fonoisolanti

INTERVENTI DI MITIGAZIONE AMBIENTE IDRICO (progetto idraulico)

Vasche di prima pioggia

Griglia di tracciamento moduli d'impianto

Area: X_Y **X= wbs**
Y= n. progressivo area

Punto inserimento grigliа interventi di mitigazione e compensazione ambientale

Punto inserimento grigliа interventi di ripristino cantierizzazioni

Punto inserimento grigliа barriere antirumore

CONFINI SIC

CONFINI ZPS

CONFINI COMUNALI

TRATTO S.S.106 JONICA
QUADRO D'UNIONE

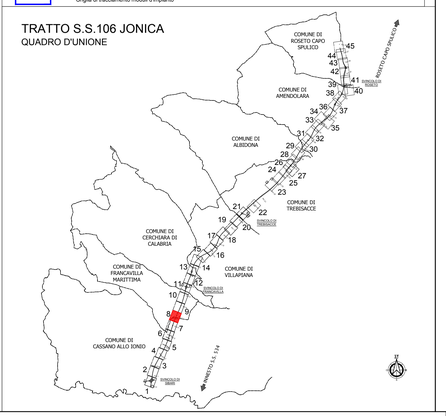

ANAS S.p.A.
Direzione Generale

DG 41/08

LAVORI DI COSTRUZIONE DEL 3° MEGALOTTO DELLA S.S. 106 JONICA - CAT. B -
DALL'INNESTO CON LA S.S. 534 (km 365+150) A ROSETO CAPO SPULICO (km 400+000)

PROGETTO ESECUTIVO

AMBIENTE
INTERVENTI DI INSERIMENTO PAESAGGISTICO E MITIGAZIONE AMBIENTALE

Planimetria interventi
Tavola 8

CONTRAENTE GENERALE:
Società di Progetto
SIRJO S.C.p.A.
Presidente:
Dott. Arch. Maria Elena Cuzzocrea

PROGETTAZIONE :

ASTALDI

salini impregilo

Il progettista:
Dott. Ing. S.Lieto

Consulenti:
STE - Progetto stradale ed Idraulica
ROCKSOIL - Opere in sotterraneo
ITALCONSULT/SETECO - Strutture
GEODATA - Geologia e Idrogeologia
GES - Geotecnica
CINGEO - Gallerie grisutose
ECOPLANE - Ambiente
LAND - Archeologia
PROMETEOEINGENEERING.IT - Sicurezza ed Impianti
Ing. F.GATTO - Interferenze
TECO - Espropri

Il coordinatore per la sicurezza:
Ing. L.A. Gargiulo

IL RESPONSABILE DEL PROCEDIMENTO:
Ing. R. Lapenta



Rep.: A/28
Scala di rappresentazione: 1:1000

Codice Progetto: L O 7 1 6 C E 1 9 0 1
Codice Elaborato: T 0 0 I A 0 1 A M B P P 0 8 B

Rev.	Data	Descrizione	Redatto	Verificato	Approvato
A	28/04/2017	EMISSIONE	ECOPLANE	ECOPLANE	Ing. E. Campa
B	15/04/2019	VALIDAZIONE	ECOPLANE	ECOPLANE	Ing. S. Lieto