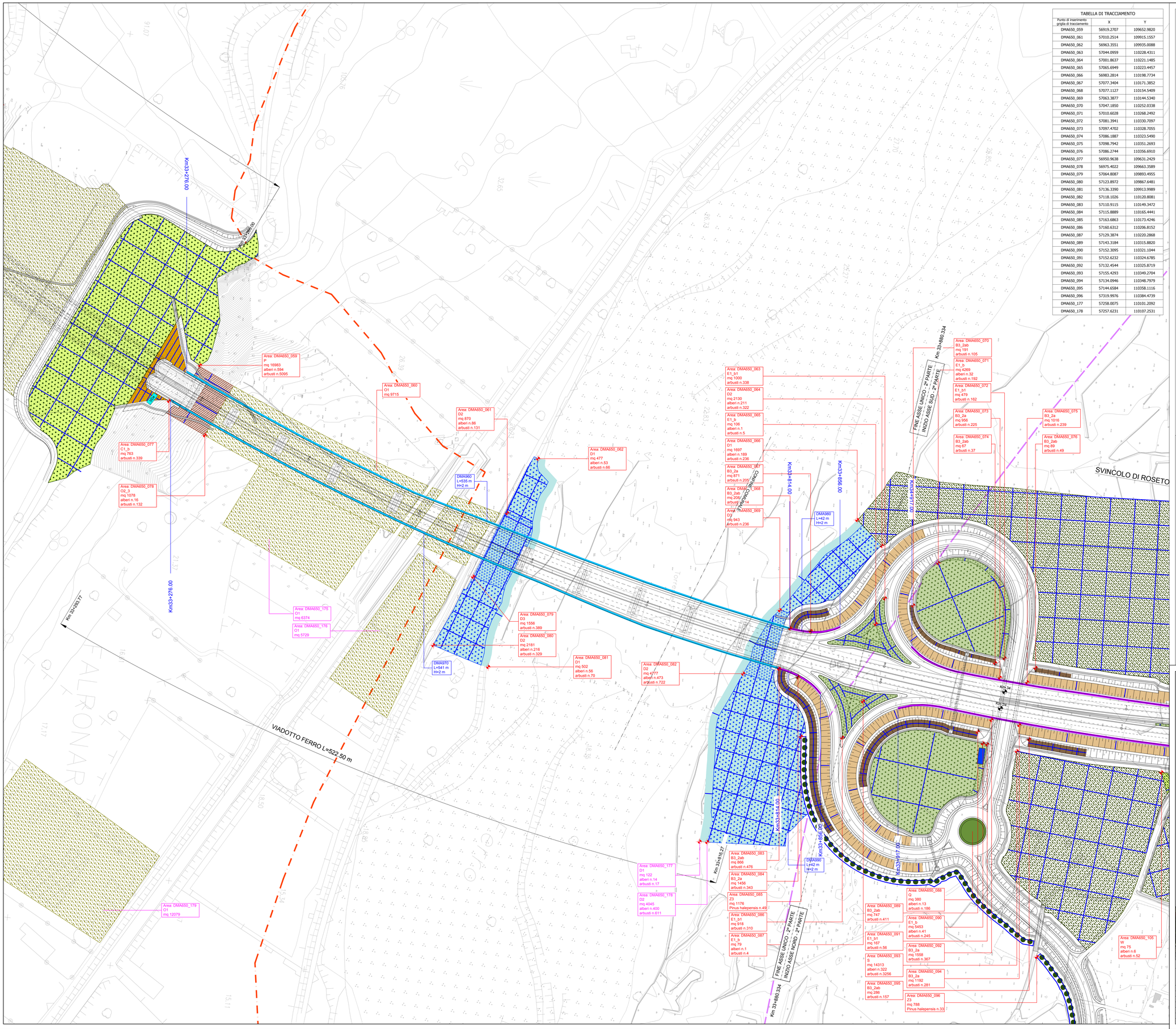

TABELLA DI TRACCIAMENTO		
Punto di inserimento griglia di tracciamento	X	Y
DMA650_059	56919.2707	109652.9820
DMA650_061	57010.2514	109915.1557
DMA650_062	56963.3551	109935.0088
DMA650_063	57044.0959	110228.4311
DMA650_064	57001.8637	110221.1485
DMA650_065	57065.6949	110223.4457
DMA650_066	56983.2814	110198.7734
DMA650_067	57077.3404	110171.3852
DMA650_068	57077.1127	110154.5409
DMA650_069	57063.3877	110144.5340
DMA650_070	57047.1850	110252.0338
DMA650_071	57010.6028	110268.2492
DMA650_072	57081.3941	110330.7097
DMA650_073	57097.4702	110328.7055
DMA650_074	57086.1887	110323.5490
DMA650_075	57098.7942	110351.2693
DMA650_076	57086.2744	110356.6910
DMA650_077	56950.9638	109631.2429
DMA650_078	56975.4022	109663.3589
DMA650_079	57064.8087	109893.4955
DMA650_080	57123.8972	109867.6481
DMA650_081	57136.3390	109913.9989
DMA650_082	57118.1026	110120.8081
DMA650_083	57110.9115	110149.3472
DMA650_084	57115.8889	110165.4441
DMA650_085	57163.6863	110173.4246
DMA650_086	57160.6312	110206.8152
DMA650_087	57129.3874	110220.2868
DMA650_089	57143.3184	110315.8820
DMA650_090	57152.3095	110321.1044
DMA650_091	57152.6232	110324.6785
DMA650_092	57132.4544	110325.8719
DMA650_093	57155.4293	110349.2704
DMA650_094	57134.0946	110348.7979
DMA650_095	57144.6584	110358.1116
DMA650_096	57319.9976	110384.4739
DMA650_177	57258.0075	110101.2092
DMA650_178	57257.6231	110107.2531

LEGENDA:

INTERVENTI DI MITIGAZIONE AMBIENTALE ED INSERIMENTO PAESAGGISTICO

- **Tipo A1** — **Fascia arboreo - arbustiva su rilevato**
  - A1_1a — Fascia arboreo - arbustiva su rilevato in ambito di pianura agricola
  - A1_1b — Fascia arboreo - arbustiva su rilevato in ambito di pianura agricola in presenza di pineta
  - A1_2a — Fascia arboreo - arbustiva su rilevato in ambito collinare
  - A1_2b — Fascia arboreo - arbustiva su rilevato in ambito collinare in presenza di pineta
- **Tipo A2** — **Fascia arboreo - arbustiva su trincea**
  - A2_1a — Fascia arborea - arbustiva su trincea in ambito di pianura agricola
  - A2_2a — Fascia arborea - arbustiva su trincea in ambito collinare
- **Tipo B1** — **Fascia arbustiva su rilevato**
  - B1_1a — Fascia arbustiva su rilevato in ambito di pianura agricola
  - B1_1b — Fascia arbustiva su rilevato in ambito di pianura agricola in presenza di pineta
  - B1_2a — Fascia arbustiva su rilevato in ambito collinare
- **Tipo B2** — **Fascia arbustiva su trincea**
  - B2_1b — Fascia arbustiva su trincea in ambito di pianura agricola in presenza di pineta
  - B2_2a — Fascia arbustiva su trincea in ambito collinare
- **Tipo B3** — **Fascia arbustiva su scarpate TIPO A**
  - B3_1a — Fascia arbustiva su scarpate in ambito di pianura agricola
  - B3_2a — Fascia arbustiva su scarpate in ambito collinare
  - B3_3a — Fascia arbustiva su scarpate in ambito fiumara
- **Tipo B3** — **Fascia arbustiva su scarpate TIPO B**
  - B3_1a_b — Fascia arbustiva su scarpate in ambito di pianura agricola
  - B3_2a_b — Fascia arbustiva su scarpate in ambito collinare
  - B3_3a_b — Fascia arbustiva su scarpate in ambito fiumara
- **Tipo B4_1a** — **Fascia arbustiva su falsa trincea in ambito di pianura agricola**
- **Tipo C** — **Sistemazione naturalistica imbocchi gallerie**
  - C1_a — Sistemazione naturalistica imbocchi gallerie
  - C1_b — Sistemazione naturalistica imbocchi gallerie in presenza di pineta
- **Tipo D1** — **Intervento di miglioramento ed ampliamento della vegetazione ripariale: fascia spondale**
- **Tipo D2** — **Intervento di miglioramento ed ampliamento della vegetazione ripariale: fascia retrospondale arboreo - arbustiva**
- **Tipo D3** — **Intervento di miglioramento ed ampliamento della vegetazione ripariale: fascia retrospondale arbustiva**
- **Tipo E1_a** — **Rinaturalizzazione aree intercluse degli svincoli in ambito di pianura agricola** (formazione arboreo-arbustiva)
- **Tipo E1_a1** — **Rinaturalizzazione aree intercluse degli svincoli in ambito di pianura agricola** (formazione arbustiva)
- **Tipo E1_b** — **Rinaturalizzazione aree intercluse degli svincoli in ambito di fiumara e/o presenza di pineta** (formazione arboreo-arbustiva)
- **Tipo E1_b1** — **Rinaturalizzazione aree intercluse degli svincoli in ambito di fiumara e/o presenza di pineta** (formazione arbustiva)
- **Tipo F** — **Sistemazione naturalistica dei tombini circolari**
- **Tipo G** — **Sistemazione naturalistica dei tombini scatolari**
- **Tipo Q** — **Sistemazione a verde rotatoria**
- **Tipo S** — **Intervento di miglioramento boschivo delle aree SIC fiumara Saraceno e fiumara Avena e ZPS Alto Ionio cosentino**
- **Tipo Z** — **Formazione filari arborei**
  - Z1 — Quercus ilex
  - Z2 — Olea europaea var. sylvestris
  - Z3 — Pinus halepensis
  - Z4 — Fraxinus ornus
  - Z5 — Ceratonia siliqua
- **Tipo T** — **Semina prato stabile**
- **Tipo P** — **Formazione arboreo-arbustiva di ricucitura paesaggistica e/o intensificazione**
- **Tipo W** — **Potenziamento vegetazione fossi**

INTERVENTI DI RIPRISTINO AMBIENTALE

- **Tipo H** — **Ripristino ambientale cave dismesse con formazione arboreo - arbustiva**
  - H1 — Ripristino ambientale cave dismesse con formazione arboreo - arbustiva in ambito di pianura agricola
  - H3 — Ripristino ambientale cave dismesse con formazione arboreo - arbustiva in ambito di fiumara
- **Tipo N** — **Ripristino ambientale cave dismesse con formazione arbustiva**
  - N1 — Ripristino ambientale cave dismesse con formazione arbustiva in ambito di pianura agricola
  - N3 — Ripristino ambientale cave dismesse con formazione arbustiva in ambito di fiumara
- **Tipo O1** — **Ripristino agricolo aree di cantiere, aree sottostanti i viadotti, depositi temporanei e gallerie artificiali**
- **Tipo O2** — **Ripristino forestale aree di cantiere, aree sottostanti i viadotti, depositi temporanei e gallerie artificiali**
  - O2_2 — Ripristino forestale aree di cantiere e gallerie artificiali con formazione arboreo-arbustiva in contesto collinare
  - O2_2a — Ripristino forestale aree di cantiere e gallerie artificiali con formazione arbustiva in contesto collinare
  - O2_3 — Ripristino forestale aree di cantiere e gallerie artificiali con formazione arboreo-arbustiva in ambito fiumara e/o presenza di pineta
  - O2_3a — Ripristino forestale aree di cantiere e gallerie artificiali con formazione arbustiva in ambito fiumara e/o presenza di pineta
- **Tipo R** — **Sistemazione naturalistica dei rilevati di area in dissesto da bonificare con appesantimento al piede con smarino**
  - R2 — Sistemazione naturalistica dei rilevati di area in dissesto da bonificare con appesantimento al piede con smarino in ambito collinare
  - R3 — Sistemazione naturalistica dei rilevati di area in dissesto da bonificare con appesantimento al piede con smarino in ambito di fiumara

INTERVENTI DI DEFRAMMENTAZIONE FAUNISTICA

- **Tipo L** — **Sottopasso Faunistico**

INTERVENTI DI MITIGAZIONE ACUSTICA (progetto acustico)

- **BARRIERA antirumore in legno**
- **BARRIERA antirumore mista legno/trasparente**
- **BARRIERA antirumore trasparente (PMMA)**
- **INTERVENTO di installazione di infissi fonoisolanti**

INTERVENTI DI MITIGAZIONE AMBIENTE IDRICO (progetto idraulico)

- **Vasche di prima pioggia**
- Griglia di tracciamento moduli d'impianto

- Area: X_Y — **X= wbs**, **Y= n. progressivo area**
- **Punto inserimento griglia interventi di mitigazione e compensazione ambientale**
- **Punto inserimento griglia interventi di ripristino cantierizzazioni**
- **Punto inserimento griglia barriere antirumore**
- **CONFINI SIC**
- **CONFINI ZPS**
- **CONFINI COMUNALI**

TRATTO S.S.106 JONICA

QUADRO D'UNIONE

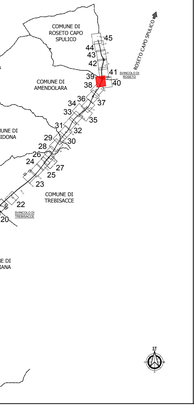

ANAS S.p.A.
Direzione Generale

DG 41/08

LAVORI DI COSTRUZIONE DEL 3° MEGALOTTO DELLA S.S. 106 JONICA - CAT. B -
DALL'INNESTO CON LA S.S. 534 (km 365+150) A ROSETO CAPO SPULICO (km 400+000)

PROGETTO ESECUTIVO

AMBIENTE

INTERVENTI DI INSERIMENTO PAESAGGISTICO E MITIGAZIONE AMBIENTALE

Planimetria interventi

Tavola 39

CONTRAENTE GENERALE:
Società di Progetto
SIRJO S.C.p.A.
Presidente:
Dott. Arch. Maria Elena Cuzzocrea

PROGETTAZIONE :

ASTALDI

salini impregilo

Il progettista:
Dott. Ing. S.Lieto

Consulenti:
STE - Progetto stradale ed Idraulica
ROCKSOIL - Opere in sotterraneo
ITALCONSULT/SETECO - Strutture
GEODATA - Geologia e Idrogeologia
GES - Geotecnica
CINIGEO - Gallerie geisutose
ECOPLANE - Ambiente
LAND - Archeologia
PROMETEOEONGINEERING.IT - Sicurezza ed Impianti
Ing. F.GATTO - Interferenze
TECO - Espropri

Il coordinatore per la sicurezza:
Ing. L.A. Gargiulo

IL RESPONSABILE DEL PROCEDIMENTO:
Ing. R. Lapenta



Rep.: B/36 — Scala di rappresentazione: 1:1000

Codice Progetto: L O 7 1 6 C E 1 9 0 1
Codice Elaborato: T 0 0 I A 0 1 A M B P P 3 9 A

Rev.	Data	Descrizione	Redatto	Verificato	Approvato
A	15/04/2019	EMISSIONE	ECOPLANE	ECOPLANE	Ing. S. Lieto