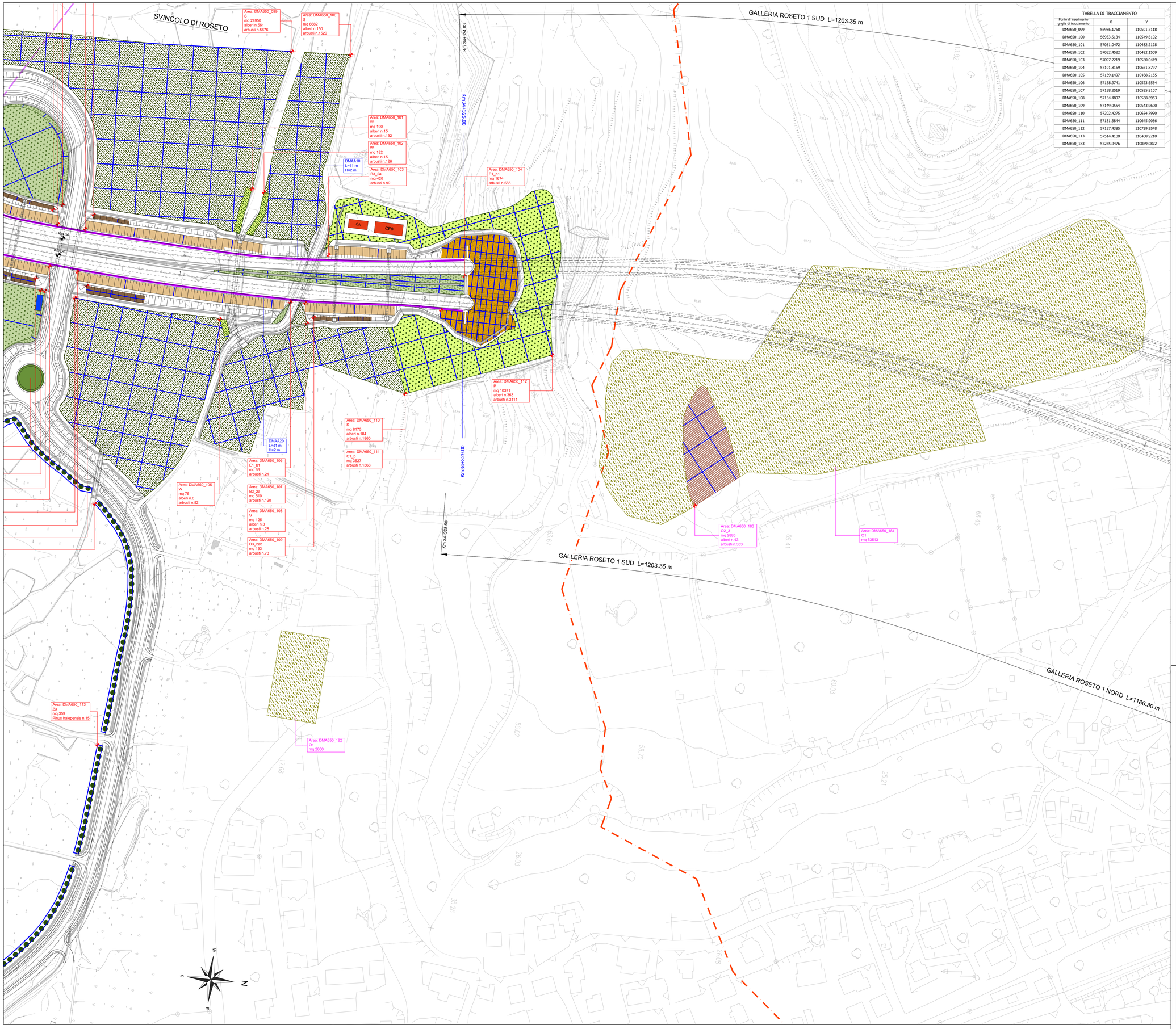

TABELLA DI TRACCIAMENTO

Punto di inserimento griglia di tracciamento	X	Y
DMA650_099	56936.1768	110501.7118
DMA650_100	56933.5134	110549.6102
DMA650_101	57051.0472	110482.2128
DMA650_102	57052.4522	110492.1509
DMA650_103	57097.2219	110550.0449
DMA650_104	57101.8169	110661.8797
DMA650_105	57159.1497	110468.2155
DMA650_106	57138.9741	110523.6534
DMA650_107	57138.2519	110535.8107
DMA650_108	57154.4807	110538.8953
DMA650_109	57149.0554	110543.9600
DMA650_110	57202.4275	110624.7990
DMA650_111	57131.3844	110645.9056
DMA650_112	57157.4385	110739.9548
DMA650_113	57514.4108	110408.9210
DMA650_183	57265.9476	110869.0872

LEGENDA:

INTERVENTI DI MITIGAZIONE AMBIENTALE ED INSERIMENTO PAESAGGISTICO

Tipo A1 **Fascia arboreo - arbustiva su rilevato**
- A1_1a Fascia arboreo - arbustiva su rilevato in ambito di pianura agricola
- A1_1b Fascia arboreo - arbustiva su rilevato in ambito di pianura agricola in presenza di pineta
- A1_2a Fascia arboreo - arbustiva su rilevato in ambito collinare
- A1_2b Fascia arboreo - arbustiva su rilevato in ambito collinare in presenza di pineta

Tipo A2 **Fascia arboreo - arbustiva su trincea**
- A2_1a Fascia arborea - arbustiva su trincea in ambito di pianura agricola
- A2_2a Fascia arborea - arbustiva su trincea in ambito collinare

Tipo B1 **Fascia arbustiva su rilevato**
- B1_1a Fascia arbustiva su rilevato in ambito di pianura agricola
- B1_1b Fascia arbustiva su rilevato in ambito di pianura agricola in presenza di pineta
- B1_2a Fascia arbustiva su rilevato in ambito collinare

Tipo B2 **Fascia arbustiva su trincea**
- B2_1b Fascia arbustiva su trincea in ambito di pianura agricola in presenza di pineta
- B2_2a Fascia arbustiva su trincea in ambito collinare

Tipo B3 **Fascia arbustiva su scarpate TIPO A**
- B3_1a Fascia arbustiva su scarpate in ambito di pianura agricola
- B3_2a Fascia arbustiva su scarpate in ambito collinare
- B3_3a Fascia arbustiva su scarpate in ambito fiumara

Tipo B3 **Fascia arbustiva su scarpate TIPO B**
- B3_1a_b Fascia arbustiva su scarpate in ambito di pianura agricola
- B3_2a_b Fascia arbustiva su scarpate in ambito collinare
- B3_3a_b Fascia arbustiva su scarpate in ambito fiumara

Tipo B4_1a **Fascia arbustiva su falsa trincea in ambito di pianura agricola**

Tipo C **Sistemazione naturalistica imbocchi gallerie**
- C1_a Sistemazione naturalistica imbocchi gallerie
- C1_b Sistemazione naturalistica imbocchi gallerie in presenza di pineta

Tipo D1 **Intervento di miglioramento ed ampliamento della vegetazione ripariale: fascia spondale**

Tipo D2 **Intervento di miglioramento ed ampliamento della vegetazione ripariale: fascia retrospondale arboreo - arbustiva**

Tipo D3 **Intervento di miglioramento ed ampliamento della vegetazione ripariale: fascia retrospondale arbustiva**

Tipo E1_a **Rinaturalizzazione aree intercluse degli svincoli in ambito di pianura agricola (formazione arboreo-arbustiva)**

Tipo E1_a1 **Rinaturalizzazione aree intercluse degli svincoli in ambito di pianura agricola (formazione arbustiva)**

Tipo E1_b **Rinaturalizzazione aree intercluse degli svincoli in ambito di fiumara e/o presenza di pineta (formazione arboreo-arbustiva)**

Tipo E1_b1 **Rinaturalizzazione aree intercluse degli svincoli in ambito di fiumara e/o presenza di pineta (formazione arbustiva)**

Tipo F **Sistemazione naturalistica dei tombini circolari**

Tipo G **Sistemazione naturalistica dei tombini scatolari**

Tipo Q **Sistemazione a verde rotatoria**

Tipo S **Intervento di miglioramento boschivo delle aree SIC fiumara Saraceno e fiumara Avena e ZPS Alto Ionio cosentino**

Tipo Z **Formazione filari arborei**
- Z1 Quercus ilex
- Z2 Olea europaea var. sylvestris
- Z3 Pinus halepensis
- Z4 Fraxinus ornus
- Z5 Ceratonia siliqua

Tipo T **Semina prato stabile**

Tipo P **Formazione arboreo-arbustiva di ricucitura paesaggistica e/o intensificazione**

Tipo W **Potenziamento vegetazione fossi**

INTERVENTI DI RIPRISTINO AMBIENTALE

Tipo H **Ripristino ambientale cave dismesse con formazione arboreo - arbustiva**
- H1 Ripristino ambientale cave dismesse con formazione arboreo - arbustiva in ambito di pianura agricola
- H3 Ripristino ambientale cave dismesse con formazione arboreo - arbustiva in ambito di fiumara

Tipo N **Ripristino ambientale cave dismesse con formazione arbustiva**
- N1 Ripristino ambientale cave dismesse con formazione arbustiva in ambito di pianura agricola
- N3 Ripristino ambientale cave dismesse con formazione arbustiva in ambito di fiumara

Tipo O1 **Ripristino agricolo aree di cantiere, aree sottostanti i viadotti, depositi temporanei e gallerie artificiali**

Tipo O2 **Ripristino forestale aree di cantiere, aree sottostanti i viadotti, depositi temporanei e gallerie artificiali**
- O2_2 Ripristino forestale aree di cantiere e gallerie artificiali con formazione arboreo-arbustiva in contesto collinare
- O2_2a Ripristino forestale aree di cantiere e gallerie artificiali con formazione arbustiva in contesto collinare
- O2_3 Ripristino forestale aree di cantiere e gallerie artificiali con formazione arboreo-arbustiva in ambito fiumara e/o presenza di pineta
- O2_3a Ripristino forestale aree di cantiere e gallerie artificiali con formazione arbustiva in ambito fiumara e/o presenza di pineta

Tipo R **Sistemazione naturalistica dei rilevati di area in dissesto da bonificare con appesantimento al piede con smarino**
- R2 Sistemazione naturalistica dei rilevati di area in dissesto da bonificare con appesantimento al piede con smarino in ambito collinare
- R3 Sistemazione naturalistica dei rilevati di area in dissesto da bonificare con appesantimento al piede con smarino in ambito di fiumara

INTERVENTI DI DEFRAMMENTAZIONE FAUNISTICA

Tipo L **Sottopasso Faunistico**

INTERVENTI DI MITIGAZIONE ACUSTICA (progetto acustico)

BARRIERA antirumore in legno

BARRIERA antirumore mista legno/trasparente

BARRIERA antirumore trasparente (PMMA)

INTERVENTO di installazione di infissi fonoisolanti

INTERVENTI DI MITIGAZIONE AMBIENTE IDRICO (progetto idraulico)

Vasche di prima pioggia

Griglia di tracciamento moduli d'impianto

Area: X_Y **X= wbs**
Y= n. progressivo area

Punto inserimento griglia interventi di mitigazione e compensazione ambientale

Punto inserimento griglia interventi di ripristino cantierizzazioni

Punto inserimento griglia barriere antirumore

CONFINI SIC

CONFINI ZPS

CONFINI COMUNALI

TRATTO S.S.106 JONICA

QUADRO D'UNIONE

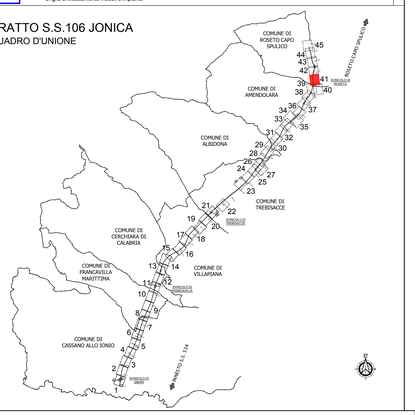

ANAS S.p.A.
Direzione Generale

DG 41/08

LAVORI DI COSTRUZIONE DEL 3° MEGALOTTO DELLA S.S. 106 JONICA - CAT. B - DALL'INNESTO CON LA S.S. 534 (km 365+150) A ROSETO CAPO SPULICO (km 400+000)

PROGETTO ESECUTIVO

AMBIENTE

INTERVENTI DI INSERIMENTO PAESAGGISTICO E MITIGAZIONE AMBIENTALE

Planimetria interventi

Tavola 41

CONTRAENTE GENERALE:
Società di Progetto
SIRJO S.C.p.A.
Presidente:
Dott. Arch. Maria Elena Cuzzocrea

PROGETTAZIONE :

ASTALDI

salini impregilo

Il progettista:
Dott. Ing. S.Lieto

Consulenti:
STE - Progetto stradale ed Idraulica
ROCKSOIL - Opere in sotterraneo
ITALCONSULT/SETECO - Strutture
GEODATA - Geologia e Idrogeologia
GES - Geotecnica
CINIGEO - Gallerie grisutose
ECOPLANE - Ambiente
LAND - Archeologia
PROMETEOENGINEERING.IT - Sicurezza ed Impianti
Ing. F.GATTO - Interferenze
TECO - Espropri

Il coordinatore per la sicurezza:
ing. L.A. Gargiulio

Il RESPONSABILE DEL PROCEDIMENTO:
Ing. R. Lapenta



Rep.: B/38

Scala di rappresentazione: 1:1000

Codice Progetto: L O 7 1 6 C E 1 9 0 1

Codice Elaborato: T 0 0 I A 0 1 A M B P P 4 1 A

Rev.	Data	Descrizione	Redatto	Verificato	Approvato
A	15/04/2019	EMISSIONE	ECOPLANE	ECOPLANE	Ing. S. Lieto