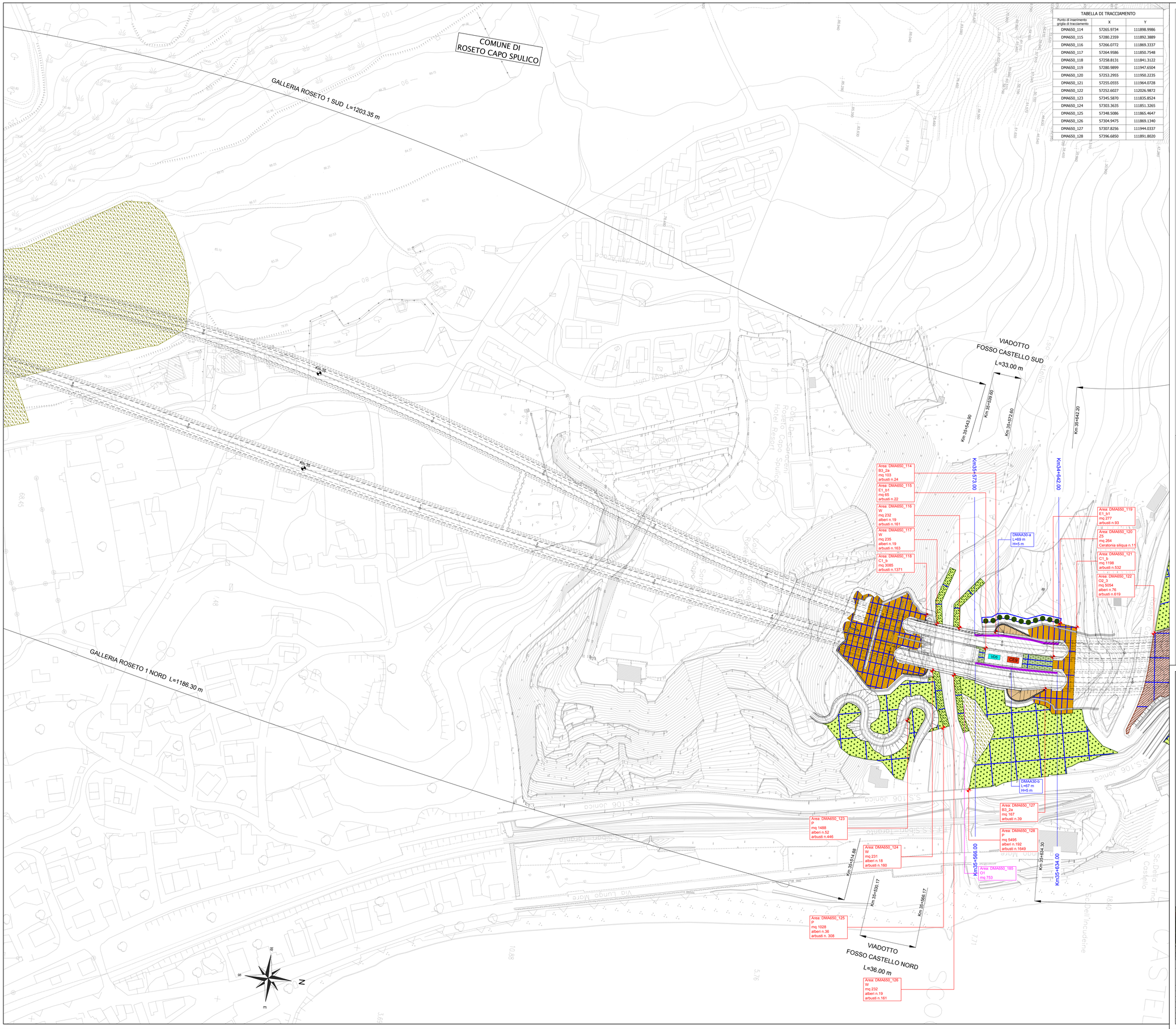

TABELLA DI TRACCIAMENTO		
Punto di inserimento griglia di tracciamento	X	Y
DMA650_114	57265.9734	111898.9986
DMA650_115	57280.2359	111892.3889
DMA650_116	57266.0772	111869.3337
DMA650_117	57264.9586	111850.7548
DMA650_118	57258.8131	111841.3122
DMA650_119	57280.9899	111947.6504
DMA650_120	57253.2955	111950.2235
DMA650_121	57255.0555	111964.0728
DMA650_122	57252.6027	112026.9872
DMA650_123	57345.5870	111835.8524
DMA650_124	57303.3635	111851.3265
DMA650_125	57348.5086	111865.4647
DMA650_126	57304.9475	111869.1340
DMA650_127	57307.8256	111944.0337
DMA650_128	57396.6850	111891.8020

LEGENDA:

INTERVENTI DI MITIGAZIONE AMBIENTALE ED INSERIMENTO PAESAGGISTICO

Tipo A1 **Fascia arboreo - arbustiva su rilevato**
- A1_1a Fascia arboreo- arbustiva su rilevato in ambito di pianura agricola
- A1_1b Fascia arboreo- arbustiva su rilevato in ambito di pianura agricola in presenza di pineta
- A1_2a Fascia arboreo- arbustiva su rilevato in ambito collinare
- A1_2b Fascia arboreo- arbustiva su rilevato in ambito collinare in presenza di pineta

Tipo A2 **Fascia arboreo - arbustiva su trincea**
- A2_1a Fascia arborea - arbustiva su trincea in ambito di pianura agricola
- A2_2a Fascia arborea- arbustiva su trincea in ambito collinare

Tipo B1 **Fascia arbustiva su rilevato**
- B1_1a Fascia arbustiva su rilevato in ambito di pianura agricola
- B1_1b Fascia arbustiva su rilevato in ambito di pianura agricola in presenza di pineta
- B1_2a Fascia arbustiva su rilevato in ambito collinare

Tipo B2 **Fascia arbustiva su trincea**
- B2_1b Fascia arbustiva su trincea: in ambito di pianura agricola in presenza di pineta
- B2_2a Fascia arbustiva su trincea: in ambito collinare

Tipo B3 **Fascia arbustiva su scarpate TIPO A**
- B3_1a Fascia arbustiva su scarpate: in ambito di pianura agricola
- B3_2a Fascia arbustiva su scarpate: in ambito collinare
- B3_3a Fascia arbustiva su scarpate: in ambito fiumara

Tipo B3 **Fascia arbustiva su scarpate TIPO B**
- B3_1a_b Fascia arbustiva su scarpate: in ambito di pianura agricola
- B3_2a_b Fascia arbustiva su scarpate: in ambito collinare
- B3_3a_b Fascia arbustiva su scarpate: in ambito fiumara

Tipo B4_1a **Fascia arbustiva su falsa trincea in ambito di pianura agricola**

Tipo C **Sistemazione naturalistica imbocchi gallerie**
- C1_a Sistemazione naturalistica imbocchi gallerie
- C1_b Sistemazione naturalistica imbocchi gallerie in presenza di pineta

Tipo D1 **Intervento di miglioramento ed ampliamento della vegetazione ripariale: fascia spondale**

Tipo D2 **Intervento di miglioramento ed ampliamento della vegetazione ripariale: fascia retrospondale arboreo - arbustiva**

Tipo D3 **Intervento di miglioramento ed ampliamento della vegetazione ripariale: fascia retrospondale arbustiva**

Tipo E1_a **Rinaturalizzazione aree intercluse degli svincoli in ambito di pianura agricola** (formazione arboreo-arbustiva)

Tipo E1_a1 **Rinaturalizzazione aree intercluse degli svincoli in ambito di pianura agricola** (formazione arbustiva)

Tipo E1_b **Rinaturalizzazione aree intercluse degli svincoli in ambito di fiumara e/o presenza di pineta** (formazione arboreo-arbustiva)

Tipo E1_b1 **Rinaturalizzazione aree intercluse degli svincoli in ambito di fiumara e/o presenza di pineta** (formazione arbustiva)

Tipo F **Sistemazione naturalistica dei tombini circolari**

Tipo G **Sistemazione naturalistica dei tombini scatolari**

Tipo Q **Sistemazione a verde rotatoria**

Tipo S **Intervento di miglioramento boschivo delle aree SIC fiumara Saraceno e fiumara Avena e ZPS Alto Ionio cosentino**

Tipo Z **Formazione filari arborei**
- Z1 Quercus ilex
- Z2 Olea europaea var. sylvestris
- Z3 Pinus halepensis
- Z4 Fraxinus ornus
- Z5 Ceratonia siliqua

Tipo T **Semina prato stabile**

Tipo P **Formazione arboreo-arbustiva di ricucitura paesaggistica e/o intensificazione**

Tipo W **Potenziamento vegetazione fossi**

INTERVENTI DI RIPRISTINO AMBIENTALE

Tipo H **Ripristino ambientale cave dismesse con formazione arboreo - arbustiva**
- H1 Ripristino ambientale cave dismesse con formazione arboreo - arbustiva: in ambito di pianura agricola
- H3 Ripristino ambientale cave dismesse con formazione arboreo - arbustiva: in ambito di fiumara

Tipo N **Ripristino ambientale cave dismesse con formazione arbustiva**
- N1 Ripristino ambientale cave dismesse con formazione arbustiva: in ambito di pianura agricola
- N3 Ripristino ambientale cave dismesse con formazione arbustiva: in ambito di fiumara

Tipo O1 **Ripristino agricolo aree di cantiere, aree sottostanti i viadotti, depositi temporanei e gallerie artificiali**

Tipo O2 **Ripristino forestale aree di cantiere, aree sottostanti i viadotti, depositi temporanei e gallerie artificiali**
- O2_2 Ripristino forestale aree di cantiere e gallerie artificiali con formazione arboreo-arbustiva in contesto collinare
- O2_2a Ripristino forestale aree di cantiere e gallerie artificiali con formazione arbustiva in contesto collinare
- O2_3 Ripristino forestale aree di cantiere e gallerie artificiali con formazione arboreo-arbustiva in ambito fiumara e/o presenza di pineta
- O2_3a Ripristino forestale aree di cantiere e gallerie artificiali con formazione arbustiva in ambito fiumara e/o presenza di pineta

Tipo R **Sistemazione naturalistica dei rilevati di area in dissesto da bonificare con appesantimento al piede con smarino**
- R2 Sistemazione naturalistica dei rilevati di area in dissesto da bonificare con appesantimento al piede con smarino: in ambito collinare
- R3 Sistemazione naturalistica dei rilevati di area in dissesto da bonificare con appesantimento al piede con smarino: in ambito di fiumara

INTERVENTI DI DEFRAMMENTAZIONE FAUNISTICA

Tipo L **Sottopasso Faunistico**

INTERVENTI DI MITIGAZIONE ACUSTICA (progetto acustico)

BARRIERA antirumore in legno

BARRIERA antirumore mista legno/trasparente

BARRIERA antirumore trasparente (PMMA)

INTERVENTO di installazione di infissi fonoisolanti

INTERVENTI DI MITIGAZIONE AMBIENTE IDRICO (progetto idraulico)

Vasche di prima pioggia

Griglia di tracciamento moduli d'impianto

Area: X_Y **X= wbs**
Y= n. progressivo area

Punto inserimento griglia interventi di mitigazione e compensazione ambientale

Punto inserimento griglia interventi di ripristino cantierizzazioni

Punto inserimento griglia barriere antirumore

CONFINI SIC

CONFINI ZPS

CONFINI COMUNALI

TRATTO S.S.106 JONICA

QUADRO D'UNIONE

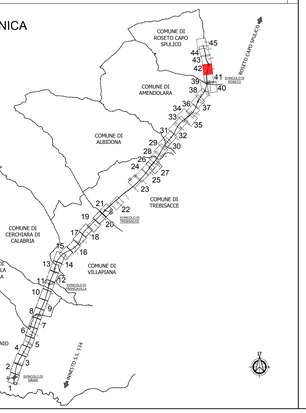

ANAS S.p.A.

Direzione Generale

DG 41/08

LAVORI DI COSTRUZIONE DEL 3° MEGALOTTO DELLA S.S. 106 JONICA - CAT. B - DALL'INNESTO CON LA S.S. 534 (km 365+150) A ROSETO CAPO SPULICO (km 400+000)

PROGETTO ESECUTIVO

AMBIENTE

INTERVENTI DI INSERIMENTO PAESAGGISTICO E MITIGAZIONE AMBIENTALE

Planimetria interventi

Tavola 42

CONTRAENTE GENERALE:
Società di Progetto

SIRJO S.C.p.A.
Presidente:
Dott. Arch. Maria Elena Cuzzocrea

PROGETTAZIONE :

ASTALDI

salini impregilo



Il progettista:
Dott. Ing. S.Lieto

Consulenti:
STE - Progetto stradale ed Idraulica
ROCKSOIL - Opere in sotterraneo
ITALCONSULT-GETECO - Strutture
GEODATA - Geologia e Idrogeologia
GES - Geotecnica
CINIGEO - Gallerie gristutose
ECOPLANE - Ambiente
LAND - Archeologia
PROMETEOENGINEERING.IT - Sicurezza ed Impianti
Ing. F.GATTO - Interferenze
TECO - Espropri

Il coordinatore per la sicurezza:
ing. L.A. Gargiulo

IL RESPONSABILE DEL PROCEDIMENTO:
Ing. R. Lapenta

Rep.: B/39

Scala di rappresentazione: 1:1000

Codice Progetto: L O 7 1 6 C E 1 9 0 1

Codice Elaborato: T 0 0 I A 0 1 A M B P P 4 2 A

Rev.	Data	Descrizione	Redatto	Verificato	Approvato
A	15/04/2019	EMISSIONE	ECOPLANE	ECOPLANE	Ing. S. Lieto