



ANAS S.p.A.

Direzione Generale

DG 41/08

LAVORI DI COSTRUZIONE DEL 3° MEGALOTTO DELLA S.S. 106 JONICA - CAT. B - DALL'INNESTO CON LA S.S. 534 (km 365+150) A ROSETO CAPO SPULICO (km 400+000)

PROGETTO ESECUTIVO

INTERVENTI DI PROTEZIONE ACUSTICA

Schede Censimento Ricettori

CONTRAENTE GENERALE: Società di Progetto

SIRJO S.C.p.A.

Presidente:

Dott. Arch. Maria Elena Cuzzocrea

PROGETTAZIONE :




Il progettista: Dott. Ing. S.Lieto

Consulenti:

- STE - Progetto stradale ed Idraulica
ROCKSOIL - Opere in sotterraneo
ITALCONSULT/SETECO - Strutture
GEODATA - Geologia e Idrogeologia
GES - Geotecnica
CINIGEO - Gallerie grisutose
ECOPLAME - Ambiente
LAND - Archeologia
PROMETEOENGINEERING.IT - Sicurezza ed Impianti
Ing. F.GATTO - Interferenze
TECO - Espropri

Il coordinatore per la sicurezza: ing. L.A. Gargiulo

IL RESPONSABILE DEL PROCEDIMENTO: Ing. R. Lapenta



Rep.: A-140

Scala di rappresentazione: 1:50

Codice Progetto:

Codice Elaborato:

Grid of alphanumeric codes for project and elaboration identification.

Table with 5 columns: Rev., Data, Descrizione, Redatto, Verificato, Approvato. Contains revision history for the project.

INQUINAMENTO ACUSTICO - Schede di Censimento dei Ricettori Impattati

RICETTORE n°

001

LOCALIZZAZIONE

PROVINCIA

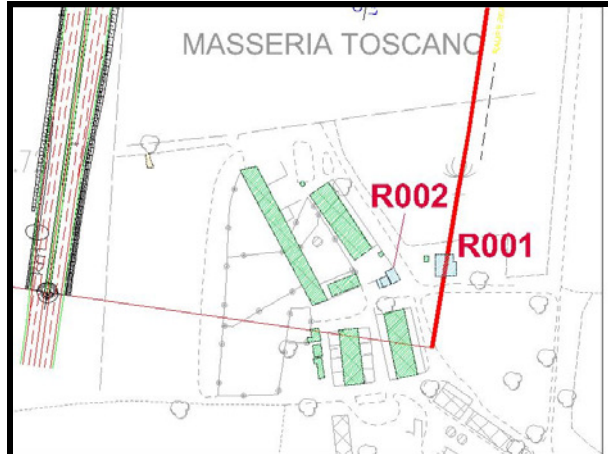
COMUNE

COORDINATE UTM Est

COORDINATE UTM Nord

PROGRESSIVA (km)

DISTANZA STRADA (m)



DATI CARATTERISTICI DELL'EDIFICIO RICETTORE

DESTINAZIONE D'USO

N° PIANI

STATO DI CONSERVAZIONE

TIPOLOGIA INFISSO

ORIENTAMENTO EDIFICIO

DESTINAZIONE D'USO AREA



NOTE

INQUINAMENTO ACUSTICO - Schede di Censimento dei Ricettori Impattati

RICETTORE n°

002

LOCALIZZAZIONE

PROVINCIA

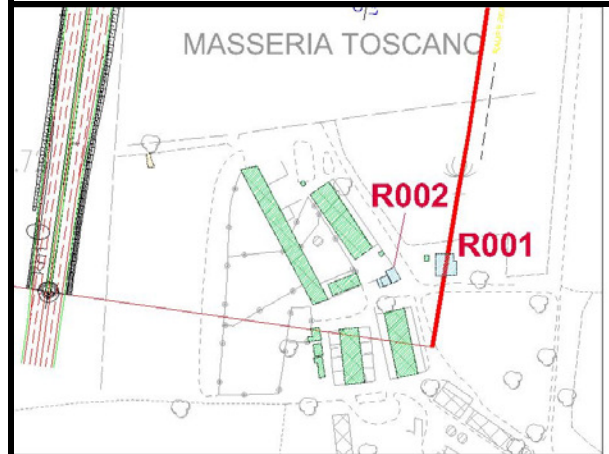
COMUNE

COORDINATE UTM Est

COORDINATE UTM Nord

PROGRESSIVA (km)

DISTANZA STRADA (m)



DATI CARATTERISTICI DELL'EDIFICIO RICETTORE

DESTINAZIONE D'USO

N° PIANI

STATO DI CONSERVAZIONE

TIPOLOGIA INFISSO

ORIENTAMENTO EDIFICIO

DESTINAZIONE D'USO AREA



NOTE

INQUINAMENTO ACUSTICO - Schede di Censimento dei Ricettori Impattati

RICETTORE n°

003

LOCALIZZAZIONE

PROVINCIA

COMUNE

COORDINATE UTM Est

COORDINATE UTM Nord

PROGRESSIVA (km)

DISTANZA STRADA (m)



DATI CARATTERISTICI DELL'EDIFICIO RICETTORE

DESTINAZIONE D'USO

N° PIANI

STATO DI CONSERVAZIONE

TIPOLOGIA INFISSO

ORIENTAMENTO EDIFICIO

DESTINAZIONE D'USO AREA



NOTE



INQUINAMENTO ACUSTICO - Schede di Censimento dei Ricettori Impattati

RICETTORE n°

004

LOCALIZZAZIONE

PROVINCIA

COMUNE

COORDINATE UTM Est

COORDINATE UTM Nord

PROGRESSIVA (km)

DISTANZA STRADA (m)



DATI CARATTERISTICI DELL'EDIFICIO RICETTORE

DESTINAZIONE D'USO

N° PIANI

STATO DI CONSERVAZIONE

TIPOLOGIA INFISSO

ORIENTAMENTO EDIFICIO

DESTINAZIONE D'USO AREA



NOTE

INQUINAMENTO ACUSTICO - Schede di Censimento dei Ricettori Impattati

RICETTORE n°

005

LOCALIZZAZIONE

PROVINCIA

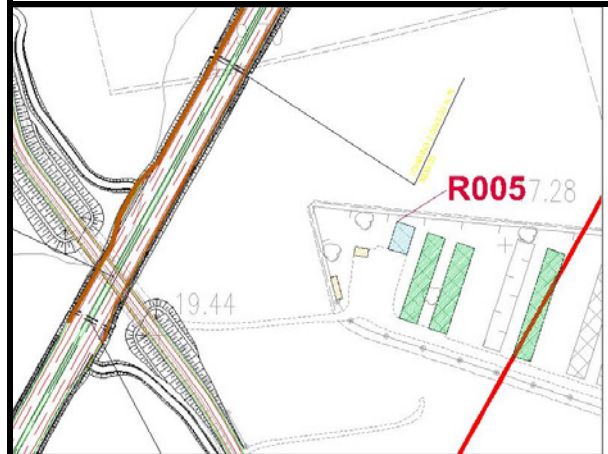
COMUNE

COORDINATE UTM Est

COORDINATE UTM Nord

PROGRESSIVA (km)

DISTANZA STRADA (m)



DATI CARATTERISTICI DELL'EDIFICIO RICETTORE

DESTINAZIONE D'USO

N° PIANI

STATO DI CONSERVAZIONE

TIPOLOGIA INFISSO

ORIENTAMENTO EDIFICIO

DESTINAZIONE D'USO AREA



NOTE

INQUINAMENTO ACUSTICO - Schede di Censimento dei Ricettori Impattati

RICETTORE n°

006

LOCALIZZAZIONE

PROVINCIA

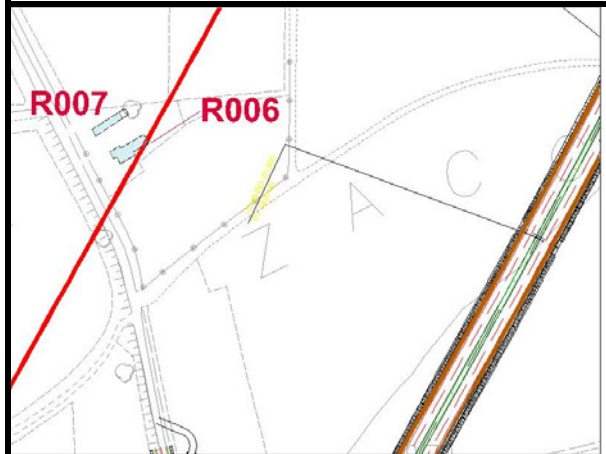
COMUNE

COORDINATE UTM Est

COORDINATE UTM Nord

PROGRESSIVA (km)

DISTANZA STRADA (m)



DATI CARATTERISTICI DELL'EDIFICIO RICETTORE

DESTINAZIONE D'USO

N° PIANI

STATO DI CONSERVAZIONE

TIPOLOGIA INFISSO

ORIENTAMENTO EDIFICIO

DESTINAZIONE D'USO AREA



NOTE

INQUINAMENTO ACUSTICO - Schede di Censimento dei Ricettori Impattati

RICETTORE n°

007

LOCALIZZAZIONE

PROVINCIA

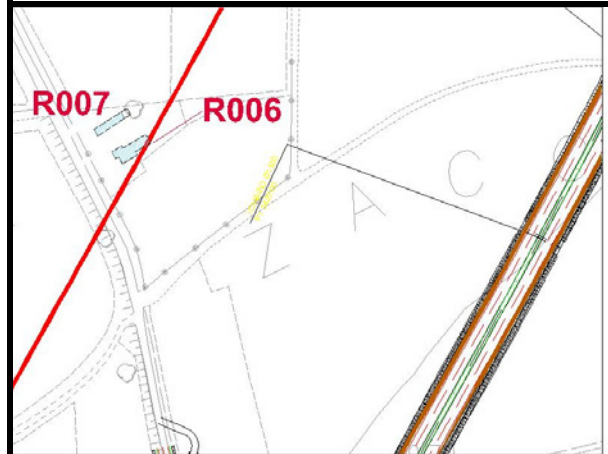
COMUNE

COORDINATE UTM Est

COORDINATE UTM Nord

PROGRESSIVA (km)

DISTANZA STRADA (m)



DATI CARATTERISTICI DELL'EDIFICIO RICETTORE

DESTINAZIONE D'USO

N° PIANI

STATO DI CONSERVAZIONE

TIPOLOGIA INFISSO

ORIENTAMENTO EDIFICIO

DESTINAZIONE D'USO AREA



NOTE

INQUINAMENTO ACUSTICO - Schede di Censimento dei Ricettori Impattati

RICETTORE n°

008

LOCALIZZAZIONE

PROVINCIA

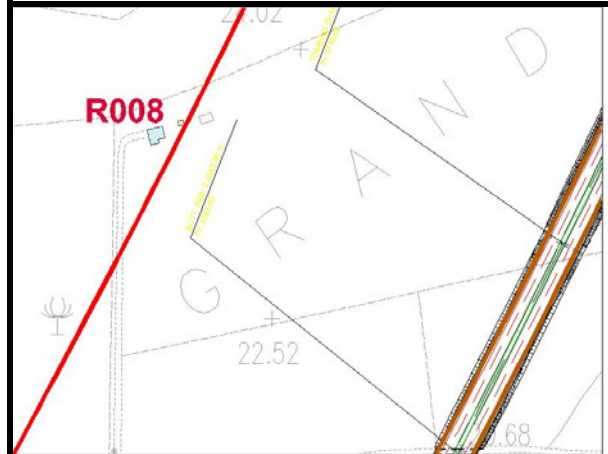
COMUNE

COORDINATE UTM Est

COORDINATE UTM Nord

PROGRESSIVA (km)

DISTANZA STRADA (m)



DATI CARATTERISTICI DELL'EDIFICIO RICETTORE

DESTINAZIONE D'USO

N° PIANI

STATO DI CONSERVAZIONE

TIPOLOGIA INFISSO

ORIENTAMENTO EDIFICIO

DESTINAZIONE D'USO AREA



NOTE



INQUINAMENTO ACUSTICO - Schede di Censimento dei Ricettori Impattati

RICETTORE n°

009

LOCALIZZAZIONE

PROVINCIA

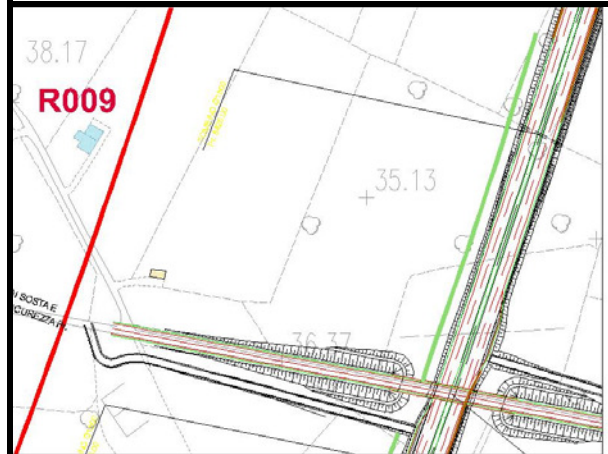
COMUNE

COORDINATE UTM Est

COORDINATE UTM Nord

PROGRESSIVA (km)

DISTANZA STRADA (m)



DATI CARATTERISTICI DELL'EDIFICIO RICETTORE

DESTINAZIONE D'USO

N° PIANI

STATO DI CONSERVAZIONE

TIPOLOGIA INFISSO

ORIENTAMENTO EDIFICIO

DESTINAZIONE D'USO AREA



NOTE

INQUINAMENTO ACUSTICO - Schede di Censimento dei Ricettori Impattati

RICETTORE n°

010

LOCALIZZAZIONE

PROVINCIA

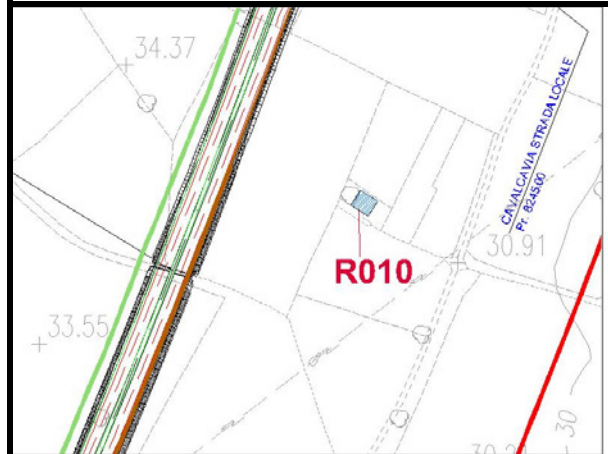
COMUNE

COORDINATE UTM Est

COORDINATE UTM Nord

PROGRESSIVA (km)

DISTANZA STRADA (m)



DATI CARATTERISTICI DELL'EDIFICIO RICETTORE

DESTINAZIONE D'USO

N° PIANI

STATO DI CONSERVAZIONE

TIPOLOGIA INFISSO

ORIENTAMENTO EDIFICIO

DESTINAZIONE D'USO AREA



NOTE

DG41/08 - LAVORI DI COSTRUZIONE DEL 3° MEGALOTTO DELLA S.S. 106 JONICA  
Dall'innesto con la S.S. 534 (km 365+150) a Roseto Capo Spulico (km 400+000)

INQUINAMENTO ACUSTICO - Schede di Censimento dei Ricettori Impattati

RICETTORE n°

011

LOCALIZZAZIONE

PROVINCIA

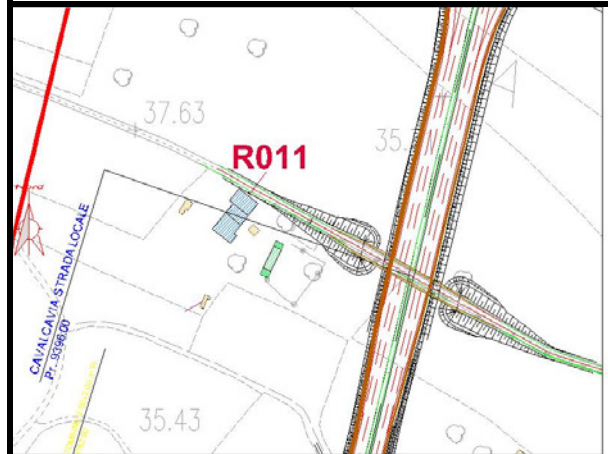
COMUNE

COORDINATE UTM Est

COORDINATE UTM Nord

PROGRESSIVA (km)

DISTANZA STRADA (m)



DATI CARATTERISTICI DELL'EDIFICIO RICETTORE

DESTINAZIONE D'USO

N° PIANI

STATO DI CONSERVAZIONE

TIPOLOGIA INFISSO

ORIENTAMENTO EDIFICIO

DESTINAZIONE D'USO AREA



NOTE

INQUINAMENTO ACUSTICO - Schede di Censimento dei Ricettori Impattati

RICETTORE n°

012

LOCALIZZAZIONE

PROVINCIA

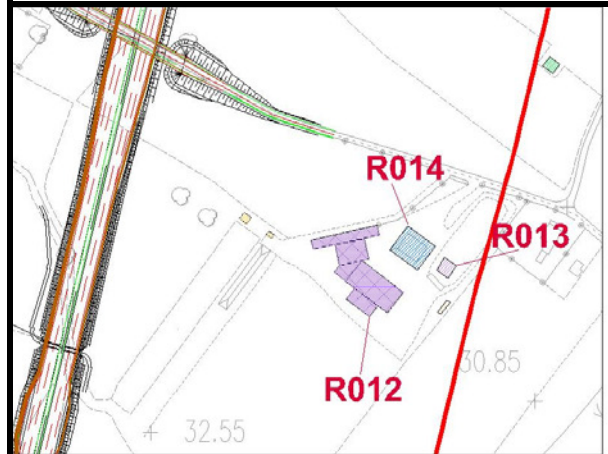
COMUNE

COORDINATE UTM Est

COORDINATE UTM Nord

PROGRESSIVA (km)

DISTANZA STRADA (m)



DATI CARATTERISTICI DELL'EDIFICIO RICETTORE

DESTINAZIONE D'USO

N° PIANI

STATO DI CONSERVAZIONE

TIPOLOGIA INFISSO

ORIENTAMENTO EDIFICIO

DESTINAZIONE D'USO AREA



NOTE

INQUINAMENTO ACUSTICO - Schede di Censimento dei Ricettori Impattati

RICETTORE n°

013

LOCALIZZAZIONE

PROVINCIA

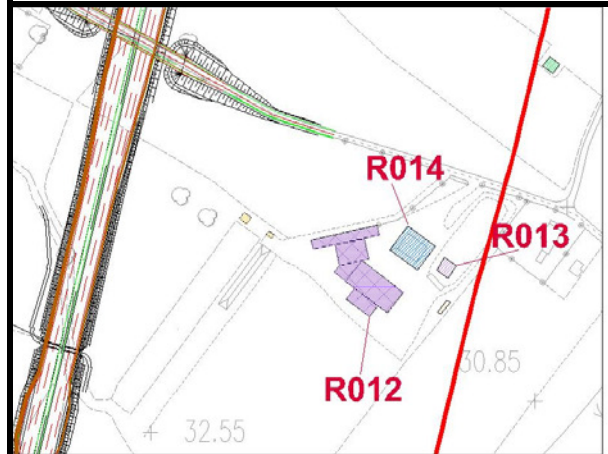
COMUNE

COORDINATE UTM Est

COORDINATE UTM Nord

PROGRESSIVA (km)

DISTANZA STRADA (m)



DATI CARATTERISTICI DELL'EDIFICIO RICETTORE

DESTINAZIONE D'USO

N° PIANI

STATO DI CONSERVAZIONE

TIPOLOGIA INFISSO

ORIENTAMENTO EDIFICIO

DESTINAZIONE D'USO AREA



NOTE



INQUINAMENTO ACUSTICO - Schede di Censimento dei Ricettori Impattati

RICETTORE n°

014

LOCALIZZAZIONE

PROVINCIA

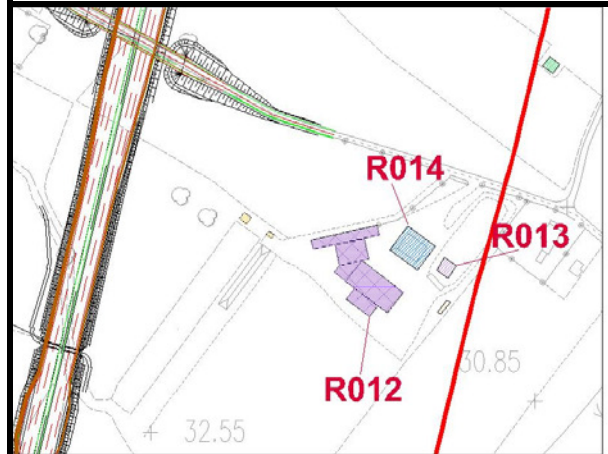
COMUNE

COORDINATE UTM Est

COORDINATE UTM Nord

PROGRESSIVA (km)

DISTANZA STRADA (m)



DATI CARATTERISTICI DELL'EDIFICIO RICETTORE

DESTINAZIONE D'USO

N° PIANI

STATO DI CONSERVAZIONE

TIPOLOGIA INFISSO

ORIENTAMENTO EDIFICIO

DESTINAZIONE D'USO AREA



NOTE

DG41/08 - LAVORI DI COSTRUZIONE DEL 3° MEGALOTTO DELLA S.S. 106 JONICA  
Dall'innesto con la S.S. 534 (km 365+150) a Roseto Capo Spulico (km 400+000)

INQUINAMENTO ACUSTICO - Schede di Censimento dei Ricettori Impattati

RICETTORE n°

015

LOCALIZZAZIONE

PROVINCIA

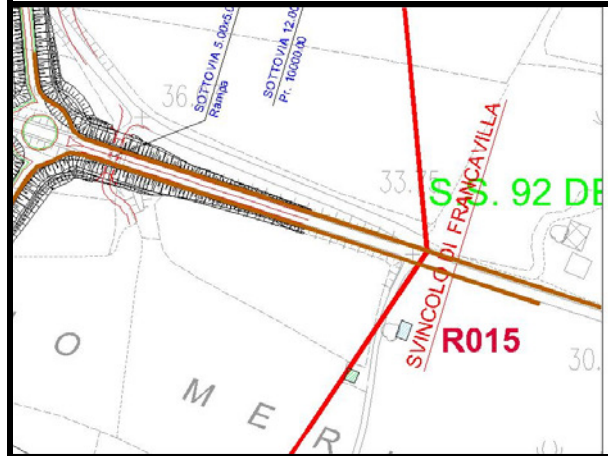
COMUNE

COORDINATE UTM Est

COORDINATE UTM Nord

PROGRESSIVA (km)

DISTANZA STRADA (m)



DATI CARATTERISTICI DELL'EDIFICIO RICETTORE

DESTINAZIONE D'USO

N° PIANI

STATO DI CONSERVAZIONE

TIPOLOGIA INFISSO

ORIENTAMENTO EDIFICIO

DESTINAZIONE D'USO AREA



NOTE

INQUINAMENTO ACUSTICO - Schede di Censimento dei Ricettori Impattati

RICETTORE n°

016

LOCALIZZAZIONE

PROVINCIA

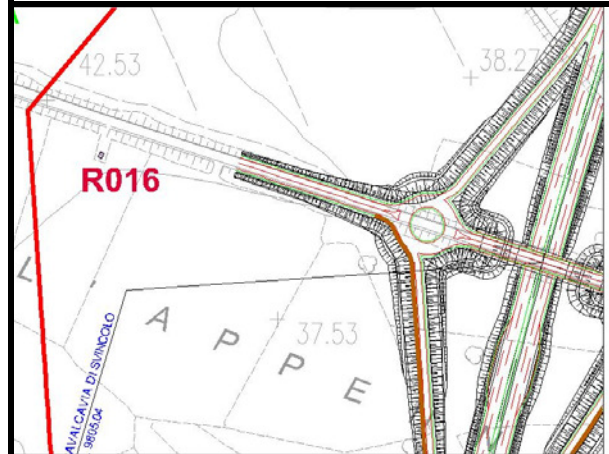
COMUNE

COORDINATE UTM Est

COORDINATE UTM Nord

PROGRESSIVA (km)

DISTANZA STRADA (m)



DATI CARATTERISTICI DELL'EDIFICIO RICETTORE

DESTINAZIONE D'USO

N° PIANI

STATO DI CONSERVAZIONE

TIPOLOGIA INFISSO

ORIENTAMENTO EDIFICIO

DESTINAZIONE D'USO AREA



NOTE

INQUINAMENTO ACUSTICO - Schede di Censimento dei Ricettori Impattati

RICETTORE n°

017

LOCALIZZAZIONE

PROVINCIA

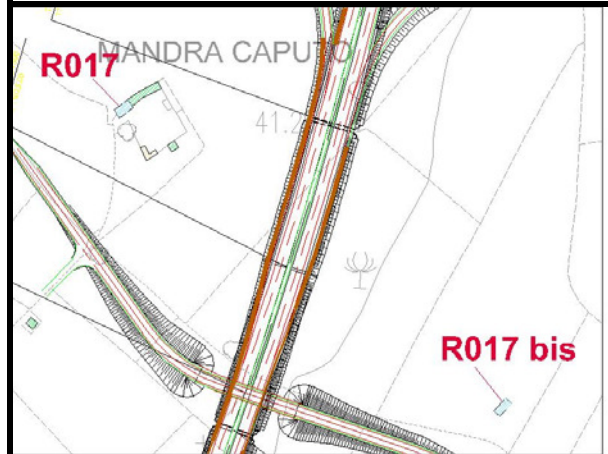
COMUNE

COORDINATE UTM Est

COORDINATE UTM Nord

PROGRESSIVA (km)

DISTANZA STRADA (m)



DATI CARATTERISTICI DELL'EDIFICIO RICETTORE

DESTINAZIONE D'USO

N° PIANI

STATO DI CONSERVAZIONE

TIPOLOGIA INFISSO

ORIENTAMENTO EDIFICIO

DESTINAZIONE D'USO AREA



NOTE

INQUINAMENTO ACUSTICO - Schede di Censimento dei Ricettori Impattati

RICETTORE n° 017 Bis

LOCALIZZAZIONE

PROVINCIA

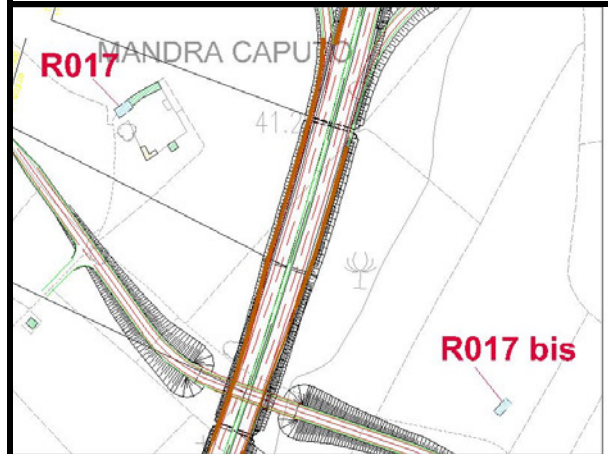
COMUNE

COORDINATE UTM Est

COORDINATE UTM Nord

PROGRESSIVA (km)

DISTANZA STRADA (m)



DATI CARATTERISTICI DELL'EDIFICIO RICETTORE

DESTINAZIONE D'USO

N° PIANI

STATO DI CONSERVAZIONE

TIPOLOGIA INFISSO

ORIENTAMENTO EDIFICIO

DESTINAZIONE D'USO AREA



NOTE



INQUINAMENTO ACUSTICO - Schede di Censimento dei Ricettori Impattati

RICETTORE n°

018

LOCALIZZAZIONE

PROVINCIA

COMUNE

COORDINATE UTM Est

COORDINATE UTM Nord

PROGRESSIVA (km)

DISTANZA STRADA (m)



DATI CARATTERISTICI DELL'EDIFICIO RICETTORE

DESTINAZIONE D'USO

N° PIANI

STATO DI CONSERVAZIONE

TIPOLOGIA INFISSO

ORIENTAMENTO EDIFICIO

DESTINAZIONE D'USO AREA



NOTE

INQUINAMENTO ACUSTICO - Schede di Censimento dei Ricettori Impattati

RICETTORE n°

019

LOCALIZZAZIONE

PROVINCIA

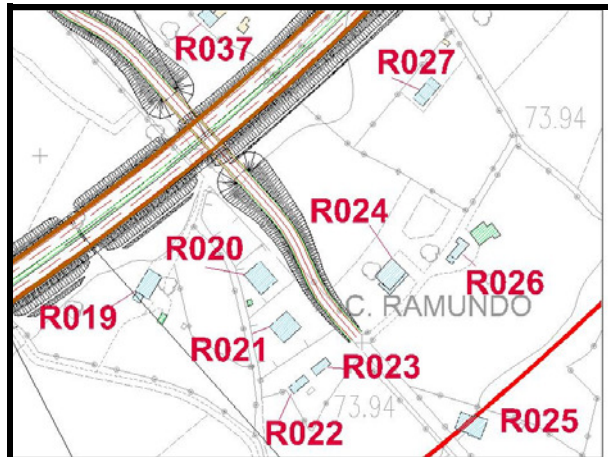
COMUNE

COORDINATE UTM Est

COORDINATE UTM Nord

PROGRESSIVA (km)

DISTANZA STRADA (m)



DATI CARATTERISTICI DELL'EDIFICIO RICETTORE

DESTINAZIONE D'USO

N° PIANI

STATO DI CONSERVAZIONE

TIPOLOGIA INFISSO

ORIENTAMENTO EDIFICIO

DESTINAZIONE D'USO AREA



NOTE

INQUINAMENTO ACUSTICO - Schede di Censimento dei Ricettori Impattati

RICETTORE n°

020

LOCALIZZAZIONE

PROVINCIA

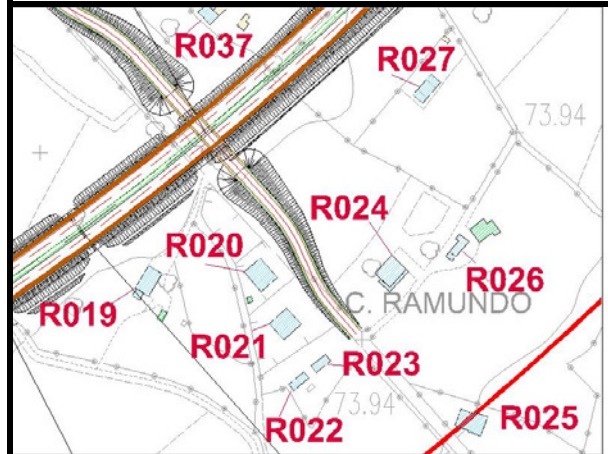
COMUNE

COORDINATE UTM Est

COORDINATE UTM Nord

PROGRESSIVA (km)

DISTANZA STRADA (m)



DATI CARATTERISTICI DELL'EDIFICIO RICETTORE

DESTINAZIONE D'USO

N° PIANI

STATO DI CONSERVAZIONE

TIPOLOGIA INFISSO

ORIENTAMENTO EDIFICIO

DESTINAZIONE D'USO AREA



NOTE

INQUINAMENTO ACUSTICO - Schede di Censimento dei Ricettori Impattati

RICETTORE n°

021

LOCALIZZAZIONE

PROVINCIA

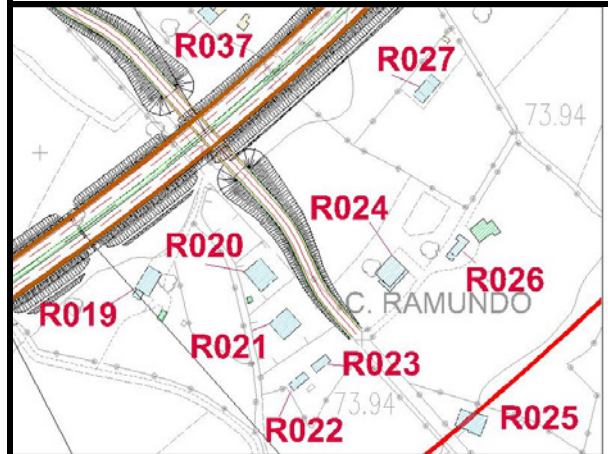
COMUNE

COORDINATE UTM Est

COORDINATE UTM Nord

PROGRESSIVA (km)

DISTANZA STRADA (m)



DATI CARATTERISTICI DELL'EDIFICIO RICETTORE

DESTINAZIONE D'USO

N° PIANI

STATO DI CONSERVAZIONE

TIPOLOGIA INFISSO

ORIENTAMENTO EDIFICIO

DESTINAZIONE D'USO AREA



NOTE



INQUINAMENTO ACUSTICO - Schede di Censimento dei Ricettori Impattati

RICETTORE n°

022

LOCALIZZAZIONE

PROVINCIA

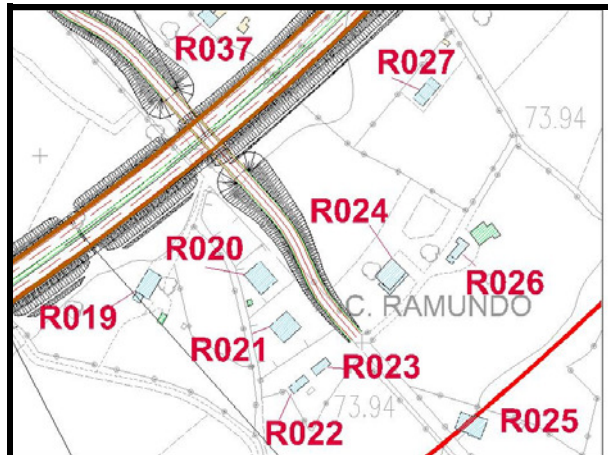
COMUNE

COORDINATE UTM Est

COORDINATE UTM Nord

PROGRESSIVA (km)

DISTANZA STRADA (m)



DATI CARATTERISTICI DELL'EDIFICIO RICETTORE

DESTINAZIONE D'USO

N° PIANI

STATO DI CONSERVAZIONE

TIPOLOGIA INFISSO

ORIENTAMENTO EDIFICIO

DESTINAZIONE D'USO AREA



NOTE



INQUINAMENTO ACUSTICO - Schede di Censimento dei Ricettori Impattati

RICETTORE n°

023

LOCALIZZAZIONE

PROVINCIA

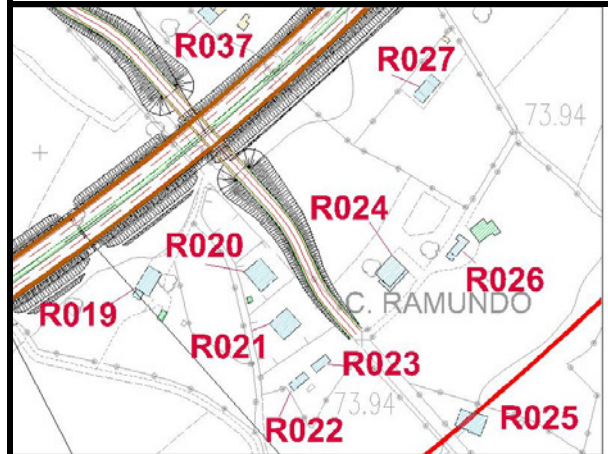
COMUNE

COORDINATE UTM Est

COORDINATE UTM Nord

PROGRESSIVA (km)

DISTANZA STRADA (m)



DATI CARATTERISTICI DELL'EDIFICIO RICETTORE

DESTINAZIONE D'USO

N° PIANI

STATO DI CONSERVAZIONE

TIPOLOGIA INFISSO

ORIENTAMENTO EDIFICIO

DESTINAZIONE D'USO AREA



NOTE

INQUINAMENTO ACUSTICO - Schede di Censimento dei Ricettori Impattati

RICETTORE n°

024

LOCALIZZAZIONE

PROVINCIA

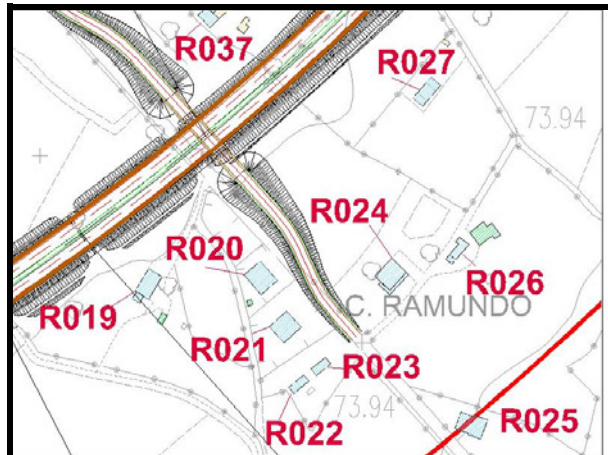
COMUNE

COORDINATE UTM Est

COORDINATE UTM Nord

PROGRESSIVA (km)

DISTANZA STRADA (m)



DATI CARATTERISTICI DELL'EDIFICIO RICETTORE

DESTINAZIONE D'USO

N° PIANI

STATO DI CONSERVAZIONE

TIPOLOGIA INFISSO

ORIENTAMENTO EDIFICIO

DESTINAZIONE D'USO AREA



NOTE

INQUINAMENTO ACUSTICO - Schede di Censimento dei Ricettori Impattati

RICETTORE n°

025

LOCALIZZAZIONE

PROVINCIA

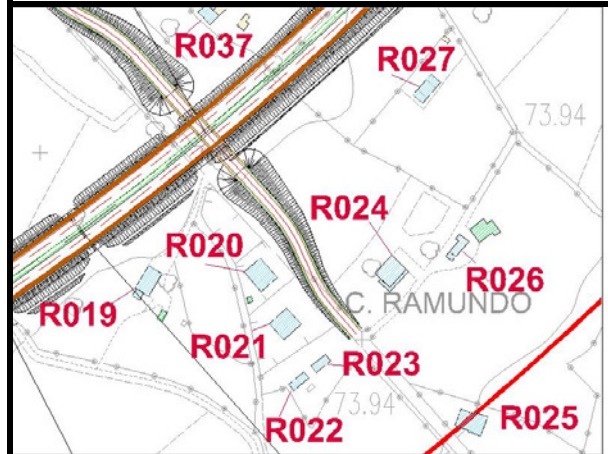
COMUNE

COORDINATE UTM Est

COORDINATE UTM Nord

PROGRESSIVA (km)

DISTANZA STRADA (m)



DATI CARATTERISTICI DELL'EDIFICIO RICETTORE

DESTINAZIONE D'USO

N° PIANI

STATO DI CONSERVAZIONE

TIPOLOGIA INFISSO

ORIENTAMENTO EDIFICIO

DESTINAZIONE D'USO AREA



NOTE

INQUINAMENTO ACUSTICO - Schede di Censimento dei Ricettori Impattati

RICETTORE n°

026

LOCALIZZAZIONE

PROVINCIA

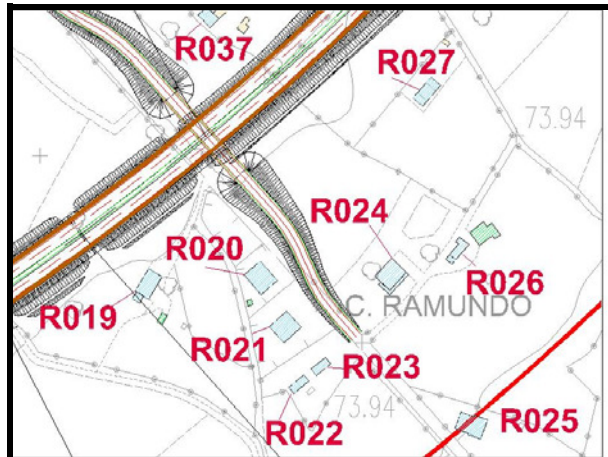
COMUNE

COORDINATE UTM Est

COORDINATE UTM Nord

PROGRESSIVA (km)

DISTANZA STRADA (m)



DATI CARATTERISTICI DELL'EDIFICIO RICETTORE

DESTINAZIONE D'USO

N° PIANI

STATO DI CONSERVAZIONE

TIPOLOGIA INFISSO

ORIENTAMENTO EDIFICIO

DESTINAZIONE D'USO AREA



NOTE



INQUINAMENTO ACUSTICO - Schede di Censimento dei Ricettori Impattati

RICETTORE n°

027

LOCALIZZAZIONE

PROVINCIA

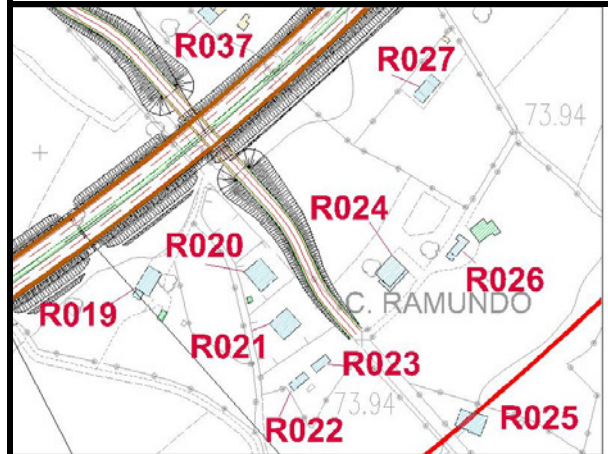
COMUNE

COORDINATE UTM Est

COORDINATE UTM Nord

PROGRESSIVA (km)

DISTANZA STRADA (m)



DATI CARATTERISTICI DELL'EDIFICIO RICETTORE

DESTINAZIONE D'USO

N° PIANI

STATO DI CONSERVAZIONE

TIPOLOGIA INFISSO

ORIENTAMENTO EDIFICIO

DESTINAZIONE D'USO AREA



NOTE



DG41/08 - LAVORI DI COSTRUZIONE DEL 3° MEGALOTTO DELLA S.S. 106 JONICA  
Dall'innesto con la S.S. 534 (km 365+150) a Roseto Capo Spulico (km 400+000)

INQUINAMENTO ACUSTICO - Schede di Censimento dei Ricettori Impattati

RICETTORE n°

028

LOCALIZZAZIONE

PROVINCIA

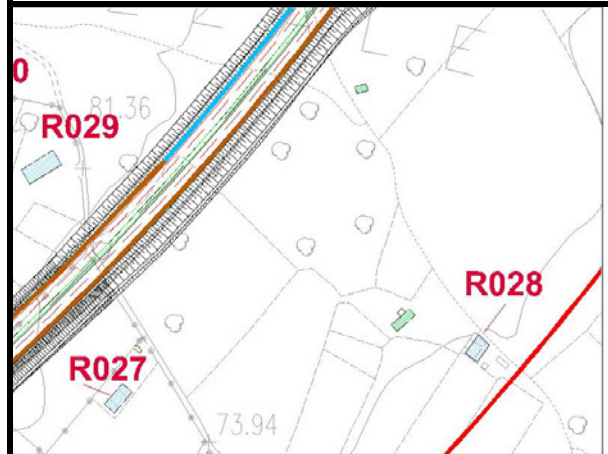
COMUNE

COORDINATE UTM Est

COORDINATE UTM Nord

PROGRESSIVA (km)

DISTANZA STRADA (m)



DATI CARATTERISTICI DELL'EDIFICIO RICETTORE

DESTINAZIONE D'USO

N° PIANI

STATO DI CONSERVAZIONE

TIPOLOGIA INFISSO

ORIENTAMENTO EDIFICIO

DESTINAZIONE D'USO AREA



NOTE

INQUINAMENTO ACUSTICO - Schede di Censimento dei Ricettori Impattati

RICETTORE n°

029

LOCALIZZAZIONE

PROVINCIA

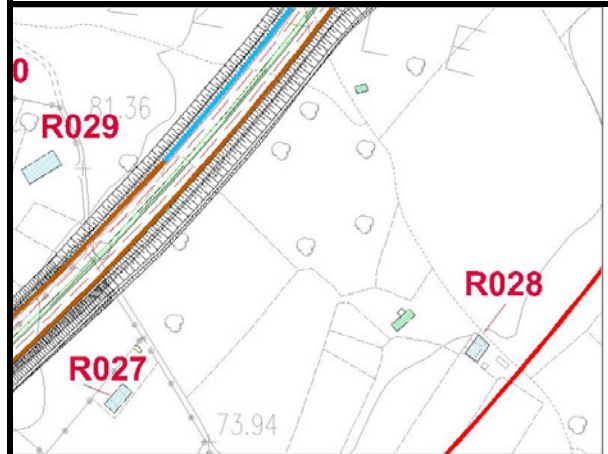
COMUNE

COORDINATE UTM Est

COORDINATE UTM Nord

PROGRESSIVA (km)

DISTANZA STRADA (m)



DATI CARATTERISTICI DELL'EDIFICIO RICETTORE

DESTINAZIONE D'USO

N° PIANI

STATO DI CONSERVAZIONE

TIPOLOGIA INFISSO

ORIENTAMENTO EDIFICIO

DESTINAZIONE D'USO AREA



NOTE

INQUINAMENTO ACUSTICO - Schede di Censimento dei Ricettori Impattati

RICETTORE n°

030

LOCALIZZAZIONE

PROVINCIA

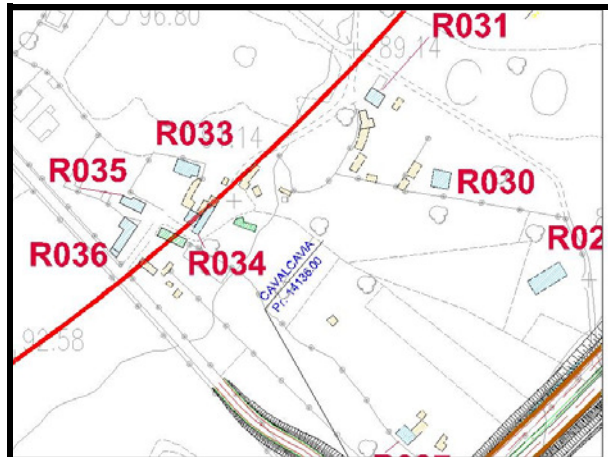
COMUNE

COORDINATE UTM Est

COORDINATE UTM Nord

PROGRESSIVA (km)

DISTANZA STRADA (m)



DATI CARATTERISTICI DELL'EDIFICIO RICETTORE

DESTINAZIONE D'USO

N° PIANI

STATO DI CONSERVAZIONE

TIPOLOGIA INFISSO

ORIENTAMENTO EDIFICIO

DESTINAZIONE D'USO AREA



NOTE

INQUINAMENTO ACUSTICO - Schede di Censimento dei Ricettori Impattati

RICETTORE n°

031

LOCALIZZAZIONE

PROVINCIA

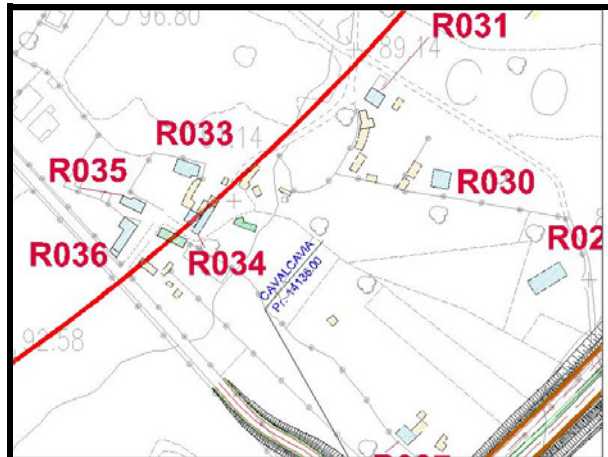
COMUNE

COORDINATE UTM Est

COORDINATE UTM Nord

PROGRESSIVA (km)

DISTANZA STRADA (m)



DATI CARATTERISTICI DELL'EDIFICIO RICETTORE

DESTINAZIONE D'USO

N° PIANI

STATO DI CONSERVAZIONE

TIPOLOGIA INFISSO

ORIENTAMENTO EDIFICIO

DESTINAZIONE D'USO AREA



NOTE

INQUINAMENTO ACUSTICO - Schede di Censimento dei Ricettori Impattati

RICETTORE n°

032

LOCALIZZAZIONE

PROVINCIA

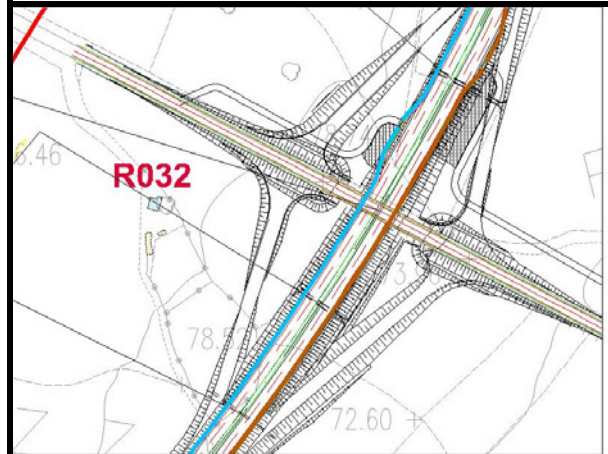
COMUNE

COORDINATE UTM Est

COORDINATE UTM Nord

PROGRESSIVA (km)

DISTANZA STRADA (m)



DATI CARATTERISTICI DELL'EDIFICIO RICETTORE

DESTINAZIONE D'USO

N° PIANI

STATO DI CONSERVAZIONE

TIPOLOGIA INFISSO

ORIENTAMENTO EDIFICIO

DESTINAZIONE D'USO AREA



NOTE



INQUINAMENTO ACUSTICO - Schede di Censimento dei Ricettori Impattati

RICETTORE n°

033

LOCALIZZAZIONE

PROVINCIA

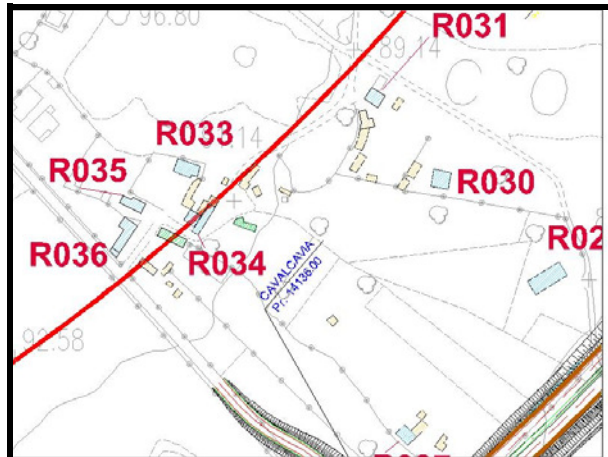
COMUNE

COORDINATE UTM Est

COORDINATE UTM Nord

PROGRESSIVA (km)

DISTANZA STRADA (m)



DATI CARATTERISTICI DELL'EDIFICIO RICETTORE

DESTINAZIONE D'USO

N° PIANI

STATO DI CONSERVAZIONE

TIPOLOGIA INFISSO

ORIENTAMENTO EDIFICIO

DESTINAZIONE D'USO AREA



NOTE

INQUINAMENTO ACUSTICO - Schede di Censimento dei Ricettori Impattati

RICETTORE n°

034

LOCALIZZAZIONE

PROVINCIA

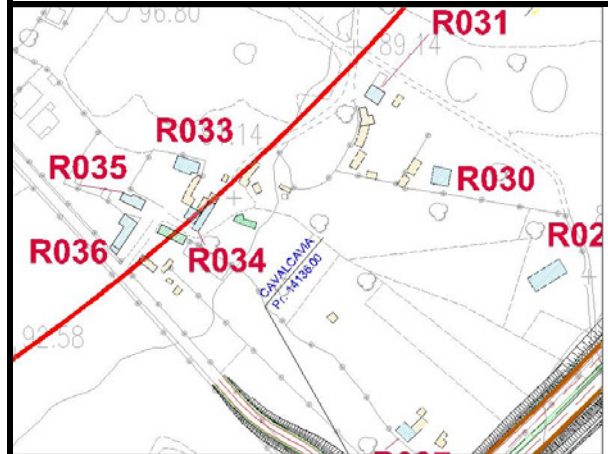
COMUNE

COORDINATE UTM Est

COORDINATE UTM Nord

PROGRESSIVA (km)

DISTANZA STRADA (m)



DATI CARATTERISTICI DELL'EDIFICIO RICETTORE

DESTINAZIONE D'USO

N° PIANI

STATO DI CONSERVAZIONE

TIPOLOGIA INFISSO

ORIENTAMENTO EDIFICIO

DESTINAZIONE D'USO AREA



NOTE

INQUINAMENTO ACUSTICO - Schede di Censimento dei Ricettori Impattati

RICETTORE n°

035

LOCALIZZAZIONE

PROVINCIA

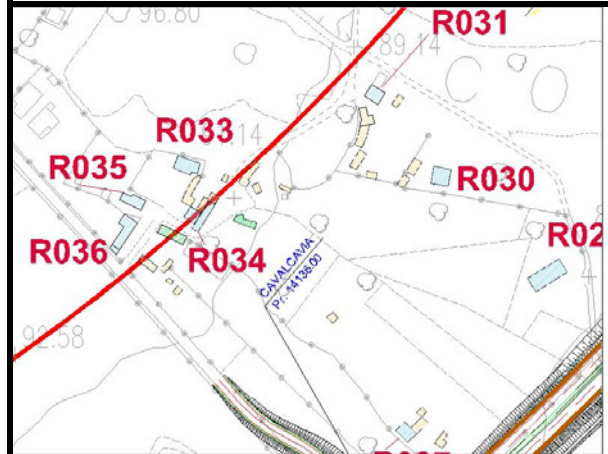
COMUNE

COORDINATE UTM Est

COORDINATE UTM Nord

PROGRESSIVA (km)

DISTANZA STRADA (m)



DATI CARATTERISTICI DELL'EDIFICIO RICETTORE

DESTINAZIONE D'USO

N° PIANI

STATO DI CONSERVAZIONE

TIPOLOGIA INFISSO

ORIENTAMENTO EDIFICIO

DESTINAZIONE D'USO AREA



NOTE

INQUINAMENTO ACUSTICO - Schede di Censimento dei Ricettori Impattati

RICETTORE n°

036

LOCALIZZAZIONE

PROVINCIA

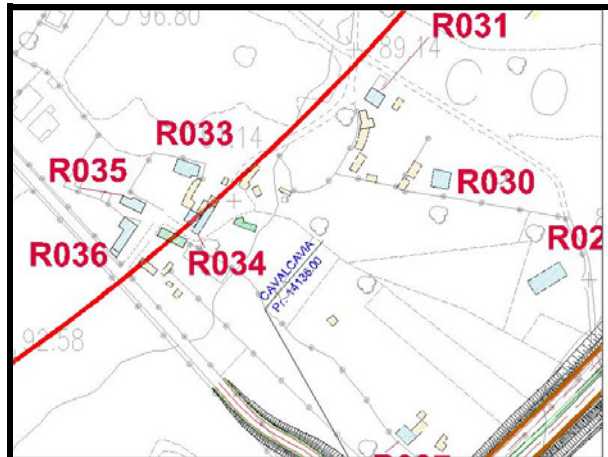
COMUNE

COORDINATE UTM Est

COORDINATE UTM Nord

PROGRESSIVA (km)

DISTANZA STRADA (m)



DATI CARATTERISTICI DELL'EDIFICIO RICETTORE

DESTINAZIONE D'USO

N° PIANI

STATO DI CONSERVAZIONE

TIPOLOGIA INFISSO

ORIENTAMENTO EDIFICIO

DESTINAZIONE D'USO AREA



NOTE



INQUINAMENTO ACUSTICO - Schede di Censimento dei Ricettori Impattati

RICETTORE n°

037

LOCALIZZAZIONE

PROVINCIA

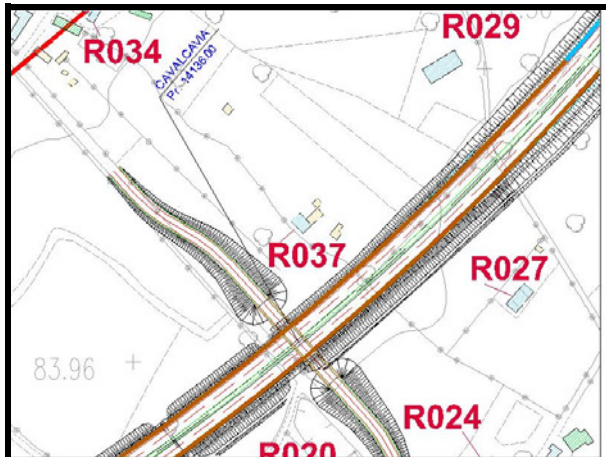
COMUNE

COORDINATE UTM Est

COORDINATE UTM Nord

PROGRESSIVA (km)

DISTANZA STRADA (m)



DATI CARATTERISTICI DELL'EDIFICIO RICETTORE

DESTINAZIONE D'USO

N° PIANI

STATO DI CONSERVAZIONE

TIPOLOGIA INFISSO

ORIENTAMENTO EDIFICIO

DESTINAZIONE D'USO AREA



NOTE



INQUINAMENTO ACUSTICO - Schede di Censimento dei Ricettori Impattati

RICETTORE n°

038

LOCALIZZAZIONE

PROVINCIA

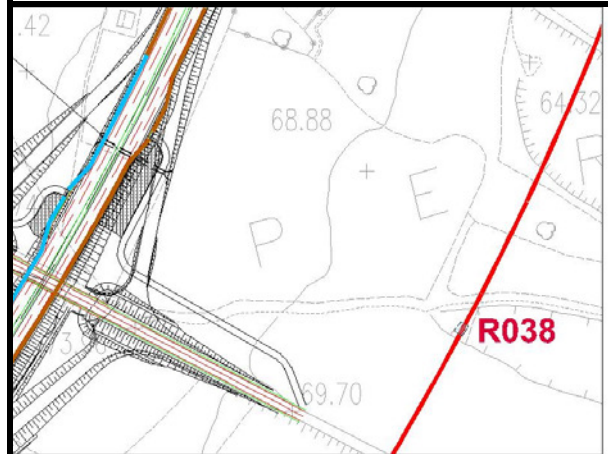
COMUNE

COORDINATE UTM Est

COORDINATE UTM Nord

PROGRESSIVA (km)

DISTANZA STRADA (m)



DATI CARATTERISTICI DELL'EDIFICIO RICETTORE

DESTINAZIONE D'USO

N° PIANI

STATO DI CONSERVAZIONE

TIPOLOGIA INFISSO

ORIENTAMENTO EDIFICIO

DESTINAZIONE D'USO AREA



NOTE

INQUINAMENTO ACUSTICO - Schede di Censimento dei Ricettori Impattati

RICETTORE n°

039

LOCALIZZAZIONE

PROVINCIA

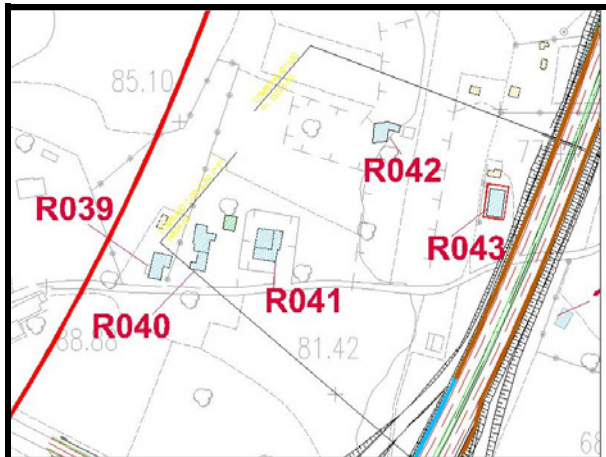
COMUNE

COORDINATE UTM Est

COORDINATE UTM Nord

PROGRESSIVA (km)

DISTANZA STRADA (m)



DATI CARATTERISTICI DELL'EDIFICIO RICETTORE

DESTINAZIONE D'USO

N° PIANI

STATO DI CONSERVAZIONE

TIPOLOGIA INFISSO

ORIENTAMENTO EDIFICIO

DESTINAZIONE D'USO AREA



NOTE

INQUINAMENTO ACUSTICO - Schede di Censimento dei Ricettori Impattati

RICETTORE n°

040

LOCALIZZAZIONE

PROVINCIA

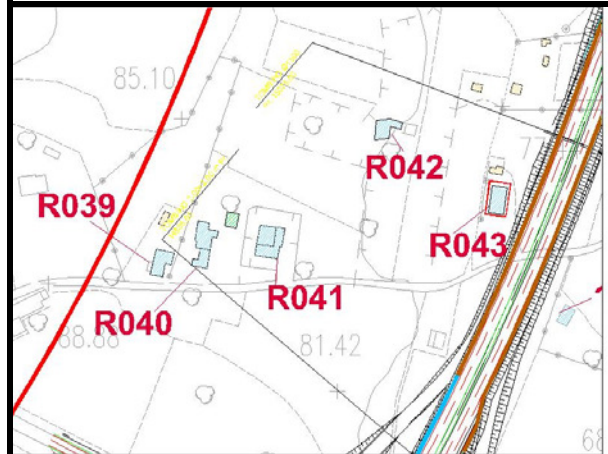
COMUNE

COORDINATE UTM Est

COORDINATE UTM Nord

PROGRESSIVA (km)

DISTANZA STRADA (m)



DATI CARATTERISTICI DELL'EDIFICIO RICETTORE

DESTINAZIONE D'USO

N° PIANI

STATO DI CONSERVAZIONE

TIPOLOGIA INFISSO

ORIENTAMENTO EDIFICIO

DESTINAZIONE D'USO AREA



NOTE

INQUINAMENTO ACUSTICO - Schede di Censimento dei Ricettori Impattati

RICETTORE n°

041

LOCALIZZAZIONE

PROVINCIA

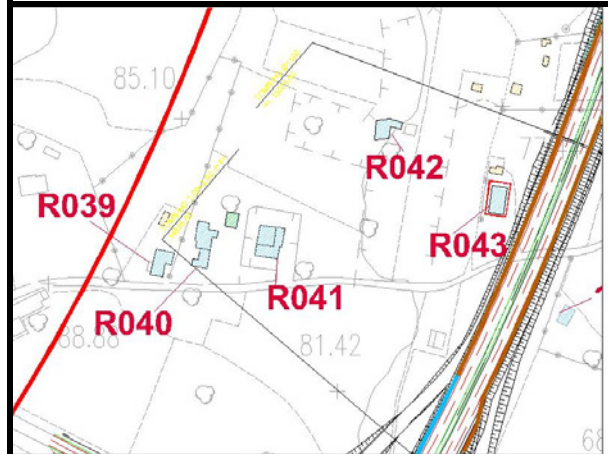
COMUNE

COORDINATE UTM Est

COORDINATE UTM Nord

PROGRESSIVA (km)

DISTANZA STRADA (m)



DATI CARATTERISTICI DELL'EDIFICIO RICETTORE

DESTINAZIONE D'USO

N° PIANI

STATO DI CONSERVAZIONE

TIPOLOGIA INFISSO

ORIENTAMENTO EDIFICIO

DESTINAZIONE D'USO AREA



NOTE



INQUINAMENTO ACUSTICO - Schede di Censimento dei Ricettori Impattati

RICETTORE n°

042

LOCALIZZAZIONE

PROVINCIA

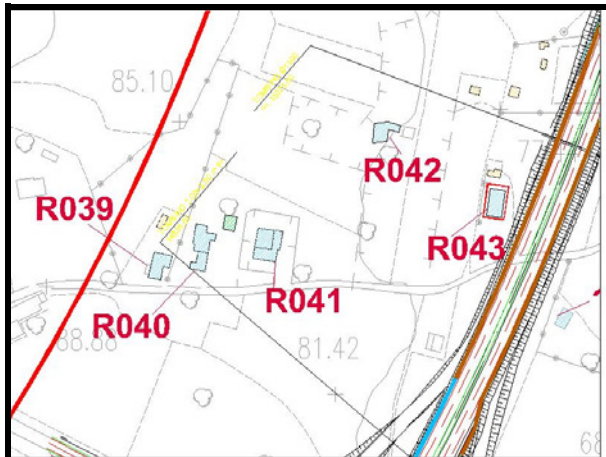
COMUNE

COORDINATE UTM Est

COORDINATE UTM Nord

PROGRESSIVA (km)

DISTANZA STRADA (m)



DATI CARATTERISTICI DELL'EDIFICIO RICETTORE

DESTINAZIONE D'USO

N° PIANI

STATO DI CONSERVAZIONE

TIPOLOGIA INFISSO

ORIENTAMENTO EDIFICIO

DESTINAZIONE D'USO AREA



NOTE



INQUINAMENTO ACUSTICO - Schede di Censimento dei Ricettori Impattati

RICETTORE n°

043

LOCALIZZAZIONE

PROVINCIA

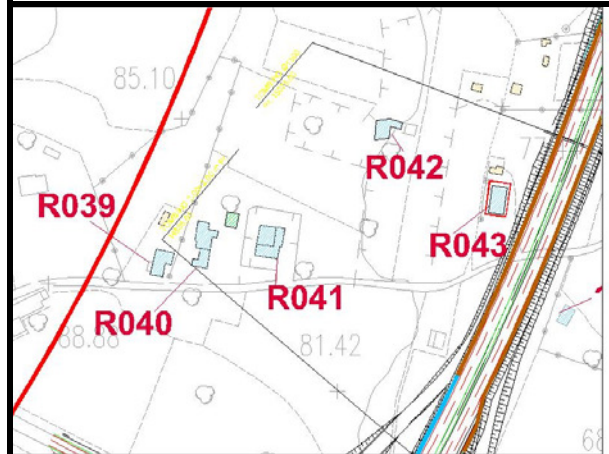
COMUNE

COORDINATE UTM Est

COORDINATE UTM Nord

PROGRESSIVA (km)

DISTANZA STRADA (m)



DATI CARATTERISTICI DELL'EDIFICIO RICETTORE

DESTINAZIONE D'USO

N° PIANI

STATO DI CONSERVAZIONE

TIPOLOGIA INFISSO

ORIENTAMENTO EDIFICIO

DESTINAZIONE D'USO AREA



NOTE

INQUINAMENTO ACUSTICO - Schede di Censimento dei Ricettori Impattati

RICETTORE n°

044

LOCALIZZAZIONE

PROVINCIA

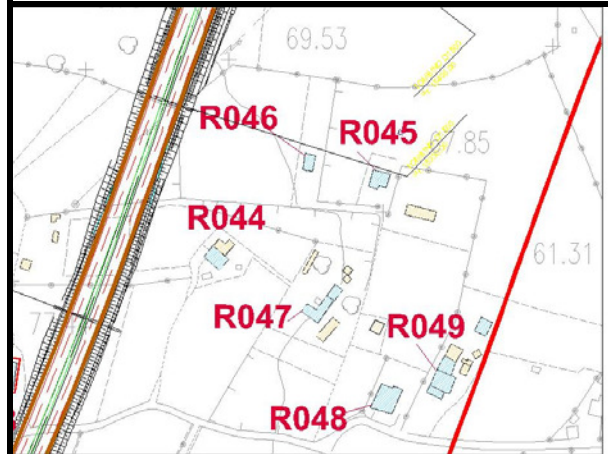
COMUNE

COORDINATE UTM Est

COORDINATE UTM Nord

PROGRESSIVA (km)

DISTANZA STRADA (m)



DATI CARATTERISTICI DELL'EDIFICIO RICETTORE

DESTINAZIONE D'USO

N° PIANI

STATO DI CONSERVAZIONE

TIPOLOGIA INFISSO

ORIENTAMENTO EDIFICIO

DESTINAZIONE D'USO AREA



NOTE

INQUINAMENTO ACUSTICO - Schede di Censimento dei Ricettori Impattati

RICETTORE n°

045

LOCALIZZAZIONE

PROVINCIA

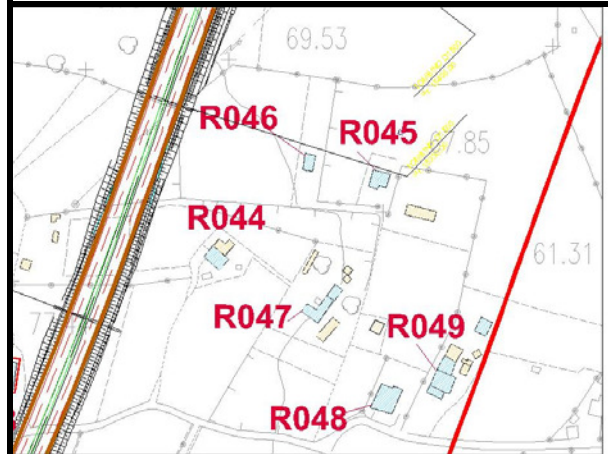
COMUNE

COORDINATE UTM Est

COORDINATE UTM Nord

PROGRESSIVA (km)

DISTANZA STRADA (m)



DATI CARATTERISTICI DELL'EDIFICIO RICETTORE

DESTINAZIONE D'USO

N° PIANI

STATO DI CONSERVAZIONE

TIPOLOGIA INFISSO

ORIENTAMENTO EDIFICIO

DESTINAZIONE D'USO AREA



NOTE

INQUINAMENTO ACUSTICO - Schede di Censimento dei Ricettori Impattati

RICETTORE n°

046

LOCALIZZAZIONE

PROVINCIA

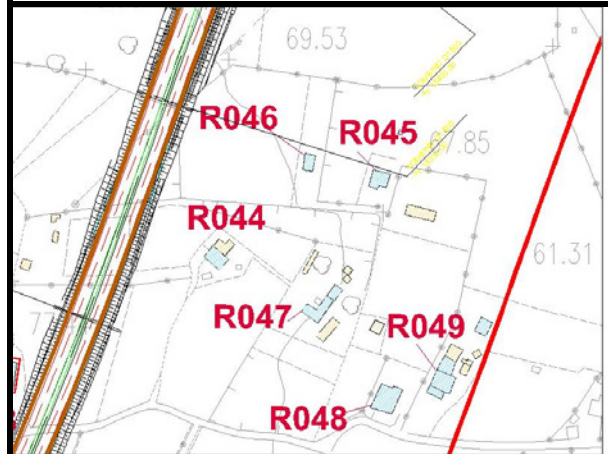
COMUNE

COORDINATE UTM Est

COORDINATE UTM Nord

PROGRESSIVA (km)

DISTANZA STRADA (m)



DATI CARATTERISTICI DELL'EDIFICIO RICETTORE

DESTINAZIONE D'USO

N° PIANI

STATO DI CONSERVAZIONE

TIPOLOGIA INFISSO

ORIENTAMENTO EDIFICIO

DESTINAZIONE D'USO AREA



NOTE



INQUINAMENTO ACUSTICO - Schede di Censimento dei Ricettori Impattati

RICETTORE n°

047

LOCALIZZAZIONE

PROVINCIA

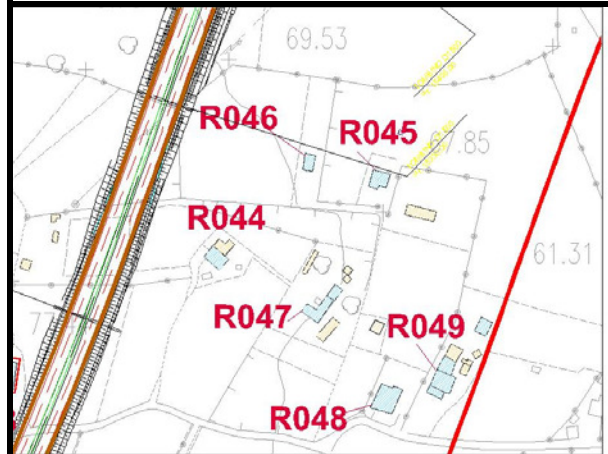
COMUNE

COORDINATE UTM Est

COORDINATE UTM Nord

PROGRESSIVA (km)

DISTANZA STRADA (m)



DATI CARATTERISTICI DELL'EDIFICIO RICETTORE

DESTINAZIONE D'USO

N° PIANI

STATO DI CONSERVAZIONE

TIPOLOGIA INFISSO

ORIENTAMENTO EDIFICIO

DESTINAZIONE D'USO AREA



NOTE



INQUINAMENTO ACUSTICO - Schede di Censimento dei Ricettori Impattati

RICETTORE n°

048

LOCALIZZAZIONE

PROVINCIA

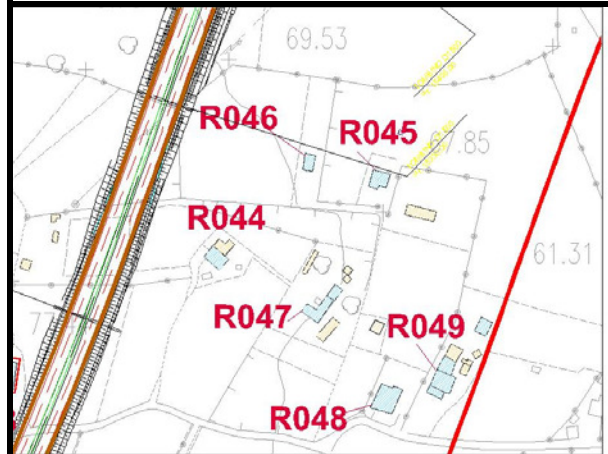
COMUNE

COORDINATE UTM Est

COORDINATE UTM Nord

PROGRESSIVA (km)

DISTANZA STRADA (m)



DATI CARATTERISTICI DELL'EDIFICIO RICETTORE

DESTINAZIONE D'USO

N° PIANI

STATO DI CONSERVAZIONE

TIPOLOGIA INFISSO

ORIENTAMENTO EDIFICIO

DESTINAZIONE D'USO AREA



NOTE

INQUINAMENTO ACUSTICO - Schede di Censimento dei Ricettori Impattati

RICETTORE n°

049

LOCALIZZAZIONE

PROVINCIA

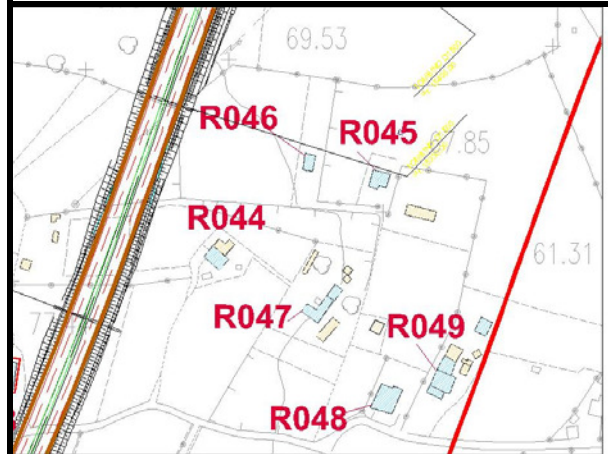
COMUNE

COORDINATE UTM Est

COORDINATE UTM Nord

PROGRESSIVA (km)

DISTANZA STRADA (m)



DATI CARATTERISTICI DELL'EDIFICIO RICETTORE

DESTINAZIONE D'USO

N° PIANI

STATO DI CONSERVAZIONE

TIPOLOGIA INFISSO

ORIENTAMENTO EDIFICIO

DESTINAZIONE D'USO AREA



NOTE

INQUINAMENTO ACUSTICO - Schede di Censimento dei Ricettori Impattati

RICETTORE n°

050

LOCALIZZAZIONE

PROVINCIA

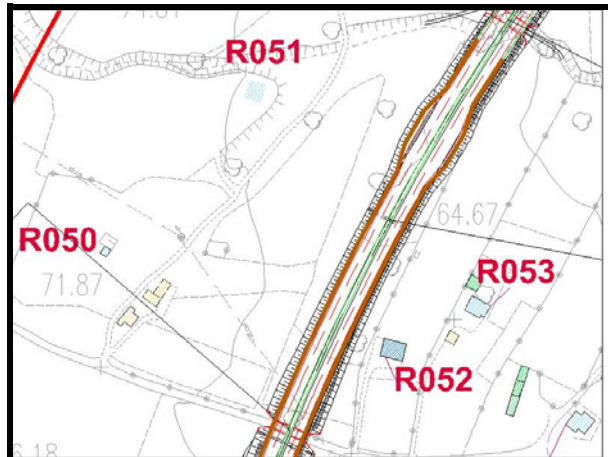
COMUNE

COORDINATE UTM Est

COORDINATE UTM Nord

PROGRESSIVA (km)

DISTANZA STRADA (m)



DATI CARATTERISTICI DELL'EDIFICIO RICETTORE

DESTINAZIONE D'USO

N° PIANI

STATO DI CONSERVAZIONE

TIPOLOGIA INFISSO

ORIENTAMENTO EDIFICIO

DESTINAZIONE D'USO AREA



NOTE

INQUINAMENTO ACUSTICO - Schede di Censimento dei Ricettori Impattati

RICETTORE n°

051

LOCALIZZAZIONE

PROVINCIA

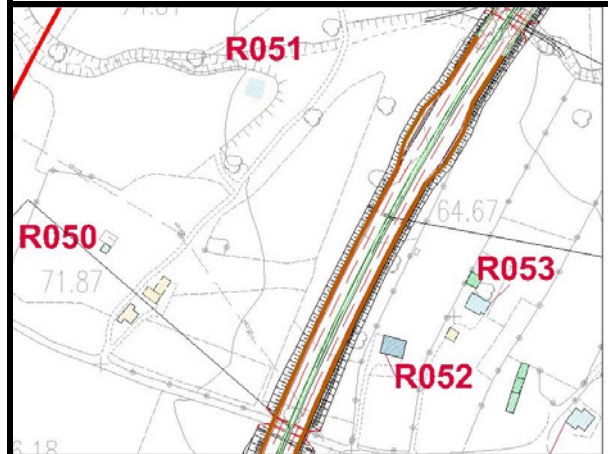
COMUNE

COORDINATE UTM Est

COORDINATE UTM Nord

PROGRESSIVA (km)

DISTANZA STRADA (m)



DATI CARATTERISTICI DELL'EDIFICIO RICETTORE

DESTINAZIONE D'USO

N° PIANI

STATO DI CONSERVAZIONE

TIPOLOGIA INFISSO

ORIENTAMENTO EDIFICIO

DESTINAZIONE D'USO AREA



NOTE



INQUINAMENTO ACUSTICO - Schede di Censimento dei Ricettori Impattati

RICETTORE n°

052

LOCALIZZAZIONE

PROVINCIA

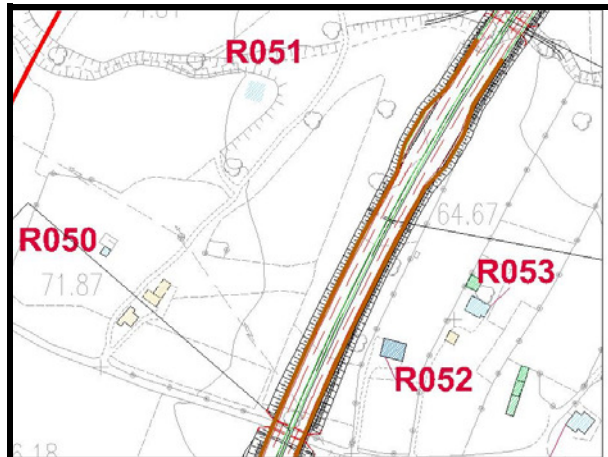
COMUNE

COORDINATE UTM Est

COORDINATE UTM Nord

PROGRESSIVA (km)

DISTANZA STRADA (m)



DATI CARATTERISTICI DELL'EDIFICIO RICETTORE

DESTINAZIONE D'USO

N° PIANI

STATO DI CONSERVAZIONE

TIPOLOGIA INFISSO

ORIENTAMENTO EDIFICIO

DESTINAZIONE D'USO AREA



NOTE



INQUINAMENTO ACUSTICO - Schede di Censimento dei Ricettori Impattati

RICETTORE n°

053

LOCALIZZAZIONE

PROVINCIA

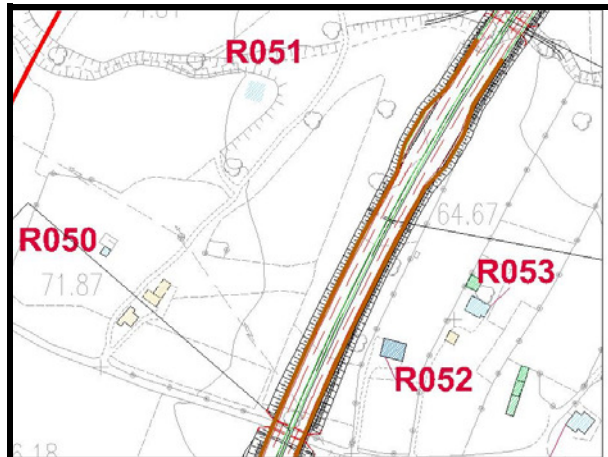
COMUNE

COORDINATE UTM Est

COORDINATE UTM Nord

PROGRESSIVA (km)

DISTANZA STRADA (m)



DATI CARATTERISTICI DELL'EDIFICIO RICETTORE

DESTINAZIONE D'USO

N° PIANI

STATO DI CONSERVAZIONE

TIPOLOGIA INFISSO

ORIENTAMENTO EDIFICIO

DESTINAZIONE D'USO AREA



NOTE

INQUINAMENTO ACUSTICO - Schede di Censimento dei Ricettori Impattati

RICETTORE n°

054

LOCALIZZAZIONE

PROVINCIA

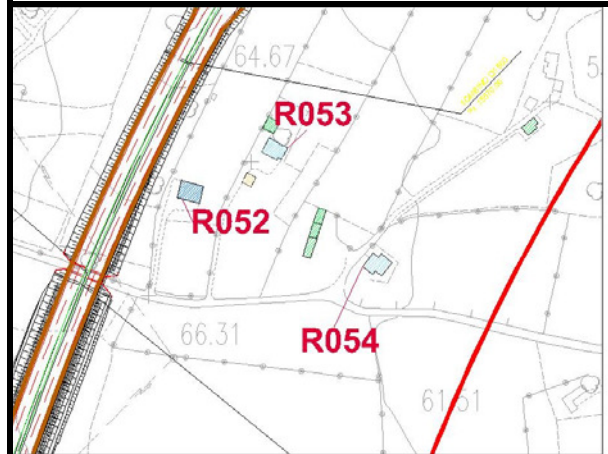
COMUNE

COORDINATE UTM Est

COORDINATE UTM Nord

PROGRESSIVA (km)

DISTANZA STRADA (m)



DATI CARATTERISTICI DELL'EDIFICIO RICETTORE

DESTINAZIONE D'USO

N° PIANI

STATO DI CONSERVAZIONE

TIPOLOGIA INFISSO

ORIENTAMENTO EDIFICIO

DESTINAZIONE D'USO AREA



NOTE

INQUINAMENTO ACUSTICO - Schede di Censimento dei Ricettori Impattati

RICETTORE n°

055

LOCALIZZAZIONE

PROVINCIA

COMUNE

COORDINATE UTM Est

COORDINATE UTM Nord

PROGRESSIVA (km)

DISTANZA STRADA (m)



DATI CARATTERISTICI DELL'EDIFICIO RICETTORE

DESTINAZIONE D'USO

N° PIANI

STATO DI CONSERVAZIONE

TIPOLOGIA INFISSO

ORIENTAMENTO EDIFICIO

DESTINAZIONE D'USO AREA



NOTE

INQUINAMENTO ACUSTICO - Schede di Censimento dei Ricettori Impattati

RICETTORE n°

056

LOCALIZZAZIONE

PROVINCIA

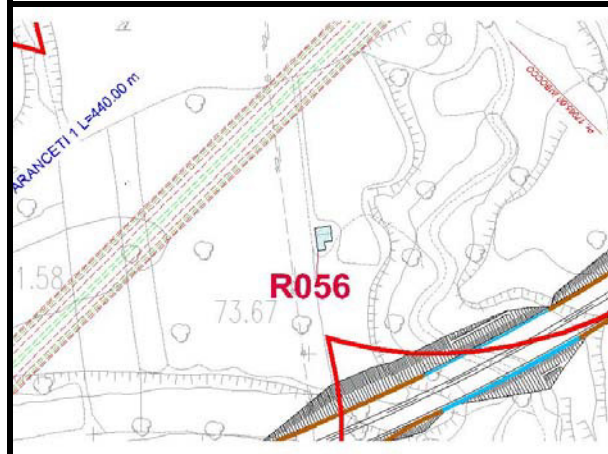
COMUNE

COORDINATE UTM Est

COORDINATE UTM Nord

PROGRESSIVA (km)

DISTANZA STRADA (m)



DATI CARATTERISTICI DELL'EDIFICIO RICETTORE

DESTINAZIONE D'USO

N° PIANI

STATO DI CONSERVAZIONE

TIPOLOGIA INFISSO

ORIENTAMENTO EDIFICIO

DESTINAZIONE D'USO AREA



NOTE

DG41/08 - LAVORI DI COSTRUZIONE DEL 3° MEGALOTTO DELLA S.S. 106 JONICA  
Dall'innesto con la S.S. 534 (km 365+150) a Roseto Capo Spulico (km 400+000)

INQUINAMENTO ACUSTICO - Schede di Censimento dei Ricettori Impattati

RICETTORE n°

057

LOCALIZZAZIONE

PROVINCIA

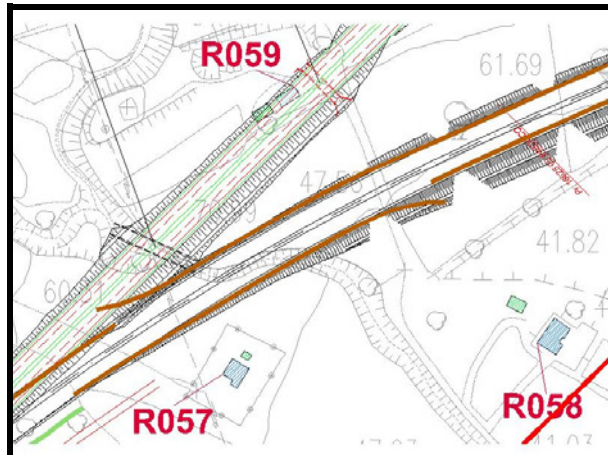
COMUNE

COORDINATE UTM Est

COORDINATE UTM Nord

PROGRESSIVA (km)

DISTANZA STRADA (m)



DATI CARATTERISTICI DELL'EDIFICIO RICETTORE

DESTINAZIONE D'USO

N° PIANI

STATO DI CONSERVAZIONE

TIPOLOGIA INFISSO

ORIENTAMENTO EDIFICIO

DESTINAZIONE D'USO AREA



NOTE



INQUINAMENTO ACUSTICO - Schede di Censimento dei Ricettori Impattati

RICETTORE n°

058

LOCALIZZAZIONE

PROVINCIA

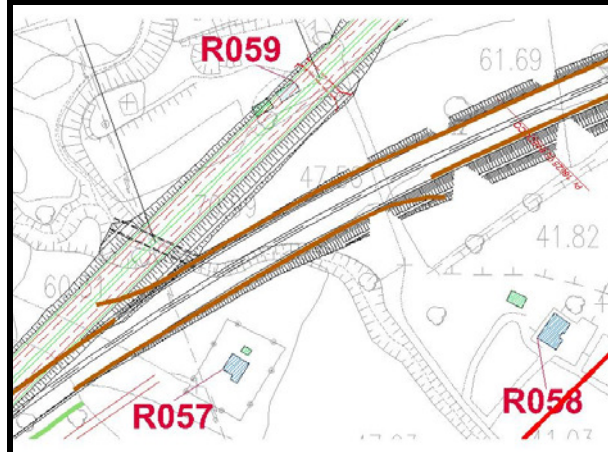
COMUNE

COORDINATE UTM Est

COORDINATE UTM Nord

PROGRESSIVA (km)

DISTANZA STRADA (m)



DATI CARATTERISTICI DELL'EDIFICIO RICETTORE

DESTINAZIONE D'USO

N° PIANI

STATO DI CONSERVAZIONE

TIPOLOGIA INFISSO

ORIENTAMENTO EDIFICIO

DESTINAZIONE D'USO AREA



NOTE

INQUINAMENTO ACUSTICO - Schede di Censimento dei Ricettori Impattati

RICETTORE n°

139

LOCALIZZAZIONE

PROVINCIA

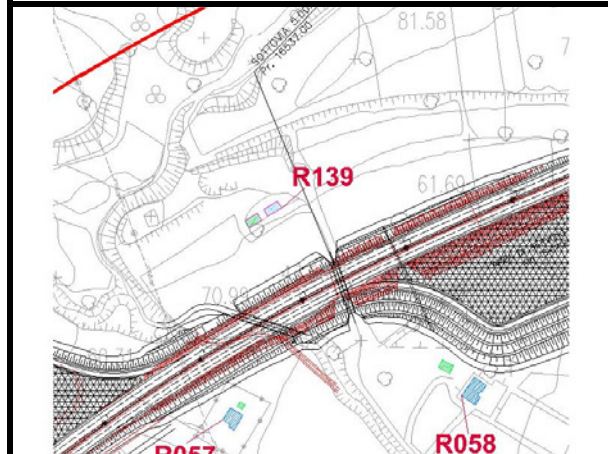
COMUNE

COORDINATE UTM Est

COORDINATE UTM Nord

PROGRESSIVA (km)

DISTANZA STRADA (m)



DATI CARATTERISTICI DELL'EDIFICIO RICETTORE

DESTINAZIONE D'USO

N° PIANI

STATO DI CONSERVAZIONE

TIPOLOGIA INFISSO

ORIENTAMENTO EDIFICIO

DESTINAZIONE D'USO AREA



NOTE

DG41/08 - LAVORI DI COSTRUZIONE DEL 3° MEGALOTTO DELLA S.S. 106 JONICA  
Dall'innesto con la S.S. 534 (km 365+150) a Roseto Capo Spulico (km 400+000)

INQUINAMENTO ACUSTICO - Schede di Censimento dei Ricettori Impattati

RICETTORE n°

140

LOCALIZZAZIONE

PROVINCIA

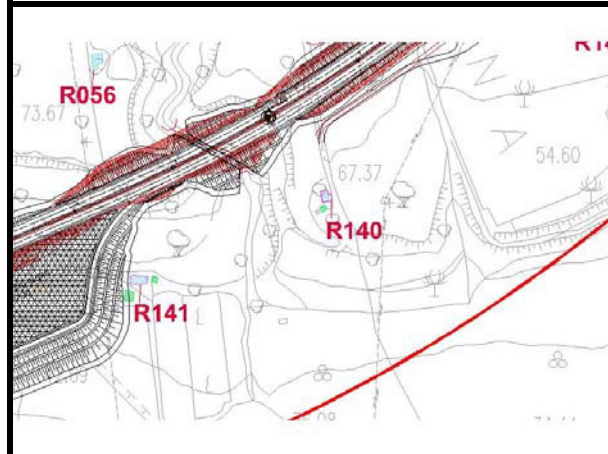
COMUNE

COORDINATE UTM Est

COORDINATE UTM Nord

PROGRESSIVA (km)

DISTANZA STRADA (m)



DATI CARATTERISTICI DELL'EDIFICIO RICETTORE

DESTINAZIONE D'USO

N° PIANI

STATO DI CONSERVAZIONE

TIPOLOGIA INFISSO

ORIENTAMENTO EDIFICIO

DESTINAZIONE D'USO AREA



NOTE

INQUINAMENTO ACUSTICO - Schede di Censimento dei Ricettori Impattati

RICETTORE n°

141

LOCALIZZAZIONE

PROVINCIA

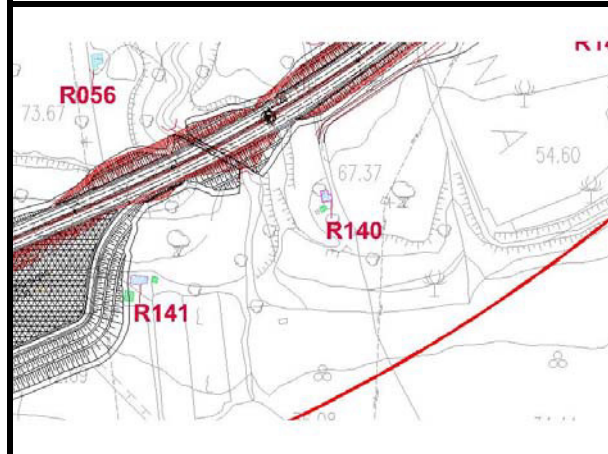
COMUNE

COORDINATE UTM Est

COORDINATE UTM Nord

PROGRESSIVA (km)

DISTANZA STRADA (m)



DATI CARATTERISTICI DELL'EDIFICIO RICETTORE

DESTINAZIONE D'USO

N° PIANI

STATO DI CONSERVAZIONE

TIPOLOGIA INFISSO

ORIENTAMENTO EDIFICIO

DESTINAZIONE D'USO AREA



NOTE

INQUINAMENTO ACUSTICO - Schede di Censimento dei Ricettori Impattati

RICETTORE n°

142

LOCALIZZAZIONE

PROVINCIA

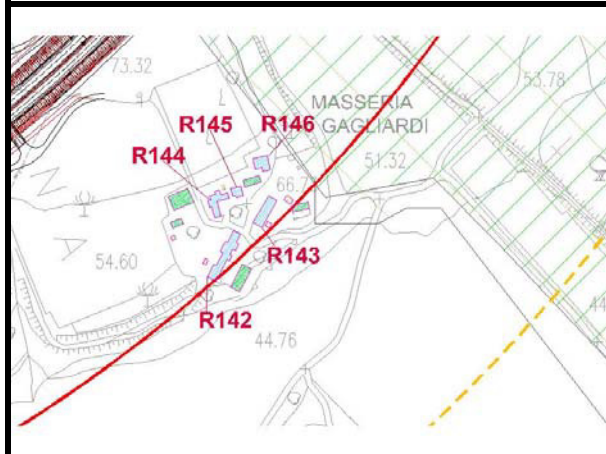
COMUNE

COORDINATE UTM Est

COORDINATE UTM Nord

PROGRESSIVA (km)

DISTANZA STRADA (m)



DATI CARATTERISTICI DELL'EDIFICIO RICETTORE

DESTINAZIONE D'USO

N° PIANI

STATO DI CONSERVAZIONE

TIPOLOGIA INFISSO

ORIENTAMENTO EDIFICIO

DESTINAZIONE D'USO AREA



NOTE



INQUINAMENTO ACUSTICO - Schede di Censimento dei Ricettori Impattati

RICETTORE n°

143

LOCALIZZAZIONE

PROVINCIA

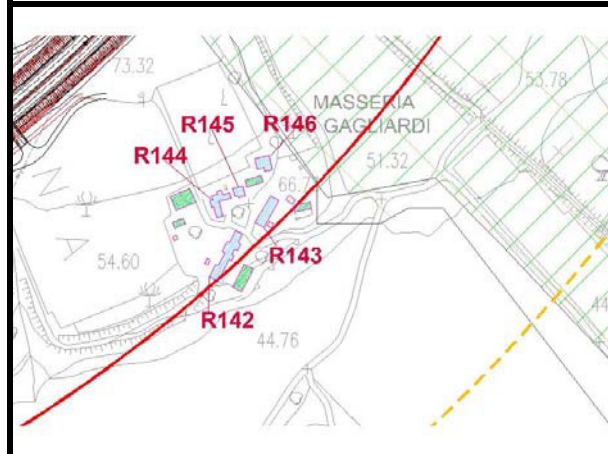
COMUNE

COORDINATE UTM Est

COORDINATE UTM Nord

PROGRESSIVA (km)

DISTANZA STRADA (m)



DATI CARATTERISTICI DELL'EDIFICIO RICETTORE

DESTINAZIONE D'USO

N° PIANI

STATO DI CONSERVAZIONE

TIPOLOGIA INFISSO

ORIENTAMENTO EDIFICIO

DESTINAZIONE D'USO AREA



NOTE

INQUINAMENTO ACUSTICO - Schede di Censimento dei Ricettori Impattati

RICETTORE n°

144

LOCALIZZAZIONE

PROVINCIA

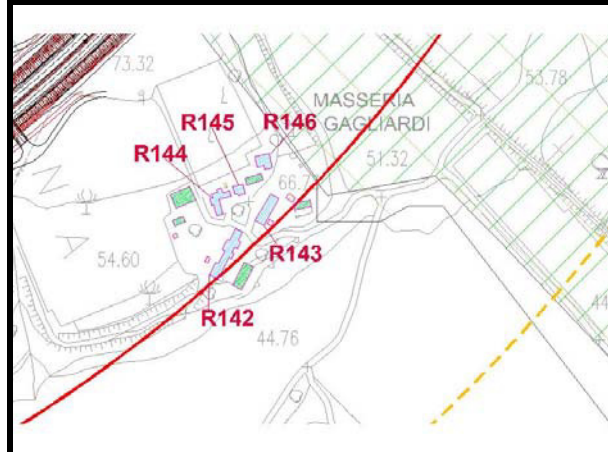
COMUNE

COORDINATE UTM Est

COORDINATE UTM Nord

PROGRESSIVA (km)

DISTANZA STRADA (m)



DATI CARATTERISTICI DELL'EDIFICIO RICETTORE

DESTINAZIONE D'USO

N° PIANI

STATO DI CONSERVAZIONE

TIPOLOGIA INFISSO

ORIENTAMENTO EDIFICIO

DESTINAZIONE D'USO AREA



NOTE

INQUINAMENTO ACUSTICO - Schede di Censimento dei Ricettori Impattati

RICETTORE n°

145

LOCALIZZAZIONE

PROVINCIA

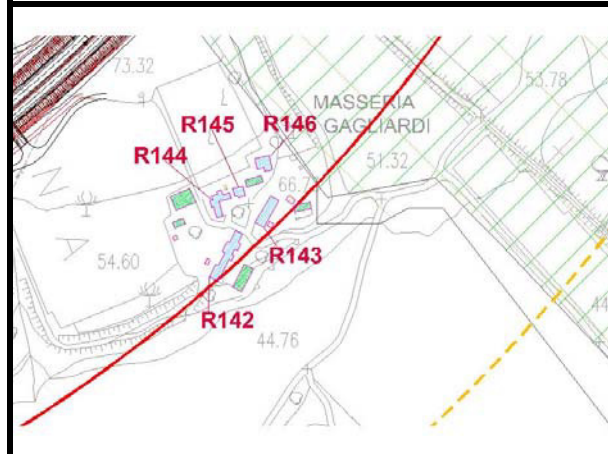
COMUNE

COORDINATE UTM Est

COORDINATE UTM Nord

PROGRESSIVA (km)

DISTANZA STRADA (m)



DATI CARATTERISTICI DELL'EDIFICIO RICETTORE

DESTINAZIONE D'USO

N° PIANI

STATO DI CONSERVAZIONE

TIPOLOGIA INFISSO

ORIENTAMENTO EDIFICIO

DESTINAZIONE D'USO AREA



NOTE

INQUINAMENTO ACUSTICO - Schede di Censimento dei Ricettori Impattati

RICETTORE n°

146

LOCALIZZAZIONE

PROVINCIA

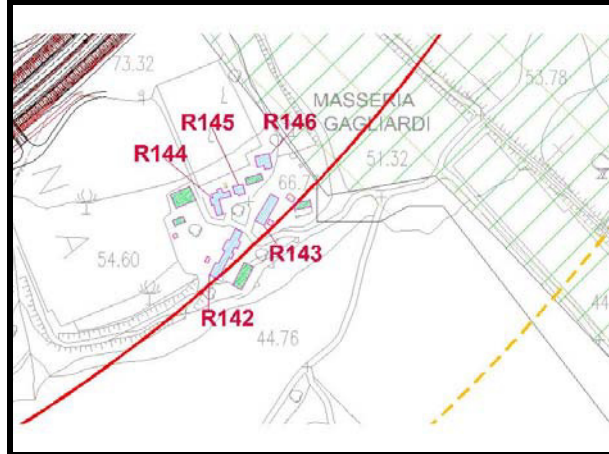
COMUNE

COORDINATE UTM Est

COORDINATE UTM Nord

PROGRESSIVA (km)

DISTANZA STRADA (m)



DATI CARATTERISTICI DELL'EDIFICIO RICETTORE

DESTINAZIONE D'USO

N° PIANI

STATO DI CONSERVAZIONE

TIPOLOGIA INFISSO

ORIENTAMENTO EDIFICIO

DESTINAZIONE D'USO AREA



NOTE



INQUINAMENTO ACUSTICO - Schede di Censimento dei Ricettori Impattati

RICETTORE n°

060

LOCALIZZAZIONE

PROVINCIA

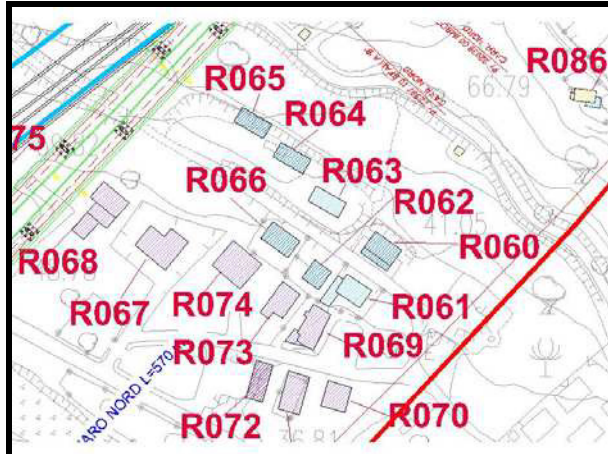
COMUNE

COORDINATE UTM Est

COORDINATE UTM Nord

PROGRESSIVA (km)

DISTANZA STRADA (m)



DATI CARATTERISTICI DELL'EDIFICIO RICETTORE

DESTINAZIONE D'USO

N° PIANI

STATO DI CONSERVAZIONE

TIPOLOGIA INFISSO

ORIENTAMENTO EDIFICIO

DESTINAZIONE D'USO AREA



NOTE

INQUINAMENTO ACUSTICO - Schede di Censimento dei Ricettori Impattati

RICETTORE n°

061

LOCALIZZAZIONE

PROVINCIA

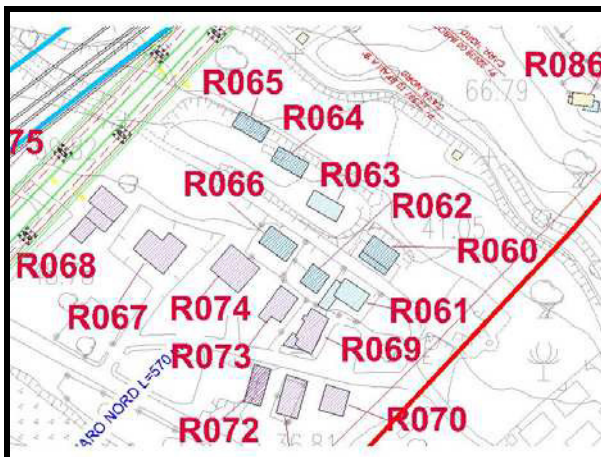
COMUNE

COORDINATE UTM Est

COORDINATE UTM Nord

PROGRESSIVA (km)

DISTANZA STRADA (m)



DATI CARATTERISTICI DELL'EDIFICIO RICETTORE

DESTINAZIONE D'USO

N° PIANI

STATO DI CONSERVAZIONE

TIPOLOGIA INFISSO

ORIENTAMENTO EDIFICIO

DESTINAZIONE D'USO AREA



NOTE

INQUINAMENTO ACUSTICO - Schede di Censimento dei Ricettori Impattati

RICETTORE n°

062

LOCALIZZAZIONE

PROVINCIA

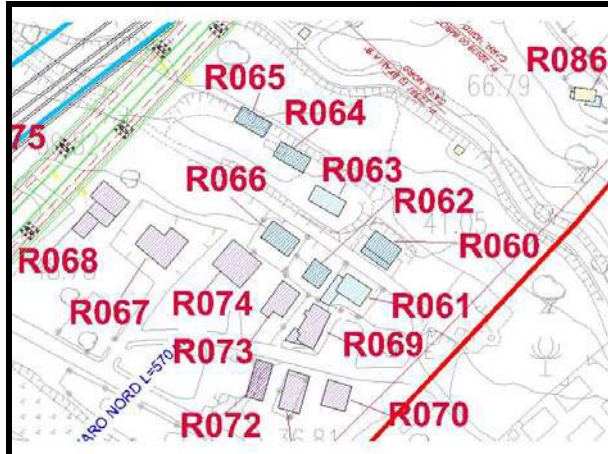
COMUNE

COORDINATE UTM Est

COORDINATE UTM Nord

PROGRESSIVA (km)

DISTANZA STRADA (m)



DATI CARATTERISTICI DELL'EDIFICIO RICETTORE

DESTINAZIONE D'USO

N° PIANI

STATO DI CONSERVAZIONE

TIPOLOGIA INFISSO

ORIENTAMENTO EDIFICIO

DESTINAZIONE D'USO AREA



NOTE

INQUINAMENTO ACUSTICO - Schede di Censimento dei Ricettori Impattati

RICETTORE n°

063

LOCALIZZAZIONE

PROVINCIA

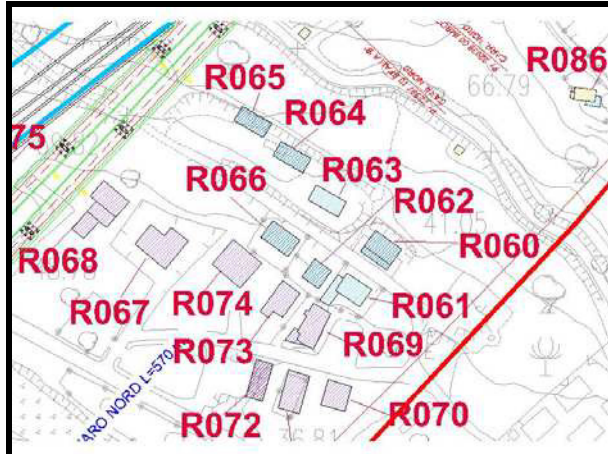
COMUNE

COORDINATE UTM Est

COORDINATE UTM Nord

PROGRESSIVA (km)

DISTANZA STRADA (m)



DATI CARATTERISTICI DELL'EDIFICIO RICETTORE

DESTINAZIONE D'USO

N° PIANI

STATO DI CONSERVAZIONE

TIPOLOGIA INFISSO

ORIENTAMENTO EDIFICIO

DESTINAZIONE D'USO AREA



NOTE



INQUINAMENTO ACUSTICO - Schede di Censimento dei Ricettori Impattati

RICETTORE n°

064

LOCALIZZAZIONE

PROVINCIA

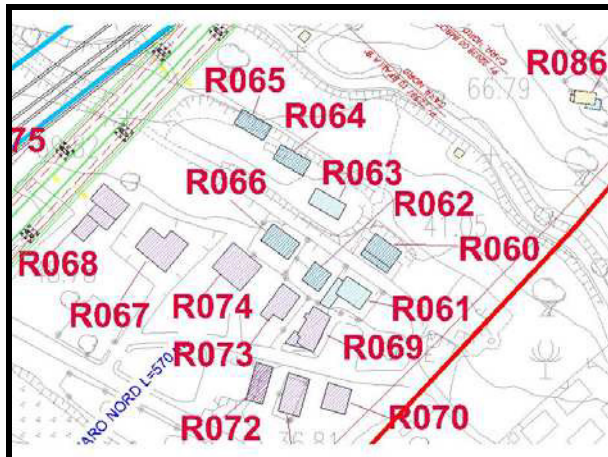
COMUNE

COORDINATE UTM Est

COORDINATE UTM Nord

PROGRESSIVA (km)

DISTANZA STRADA (m)



DATI CARATTERISTICI DELL'EDIFICIO RICETTORE

DESTINAZIONE D'USO

N° PIANI

STATO DI CONSERVAZIONE

TIPOLOGIA INFISSO

ORIENTAMENTO EDIFICIO

DESTINAZIONE D'USO AREA



NOTE

INQUINAMENTO ACUSTICO - Schede di Censimento dei Ricettori Impattati

RICETTORE n°

065

LOCALIZZAZIONE

PROVINCIA

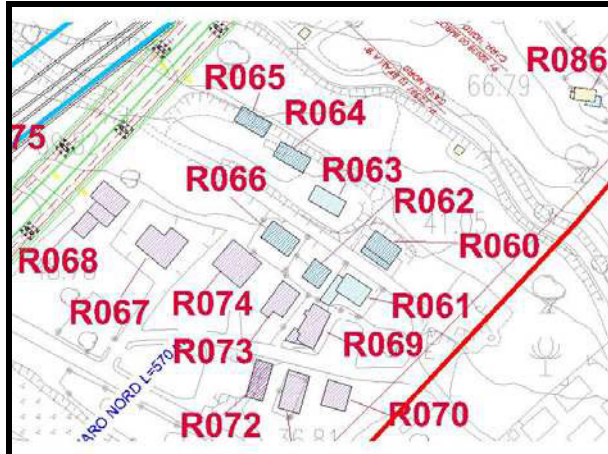
COMUNE

COORDINATE UTM Est

COORDINATE UTM Nord

PROGRESSIVA (km)

DISTANZA STRADA (m)



DATI CARATTERISTICI DELL'EDIFICIO RICETTORE

DESTINAZIONE D'USO

N° PIANI

STATO DI CONSERVAZIONE

TIPOLOGIA INFISSO

ORIENTAMENTO EDIFICIO

DESTINAZIONE D'USO AREA



NOTE

INQUINAMENTO ACUSTICO - Schede di Censimento dei Ricettori Impattati

RICETTORE n°

066

LOCALIZZAZIONE

PROVINCIA

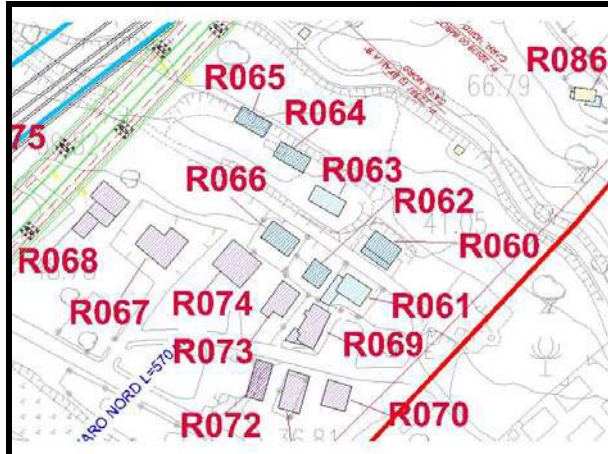
COMUNE

COORDINATE UTM Est

COORDINATE UTM Nord

PROGRESSIVA (km)

DISTANZA STRADA (m)



DATI CARATTERISTICI DELL'EDIFICIO RICETTORE

DESTINAZIONE D'USO

N° PIANI

STATO DI CONSERVAZIONE

TIPOLOGIA INFISSO

ORIENTAMENTO EDIFICIO

DESTINAZIONE D'USO AREA



NOTE

INQUINAMENTO ACUSTICO - Schede di Censimento dei Ricettori Impattati

RICETTORE n°

067

LOCALIZZAZIONE

PROVINCIA

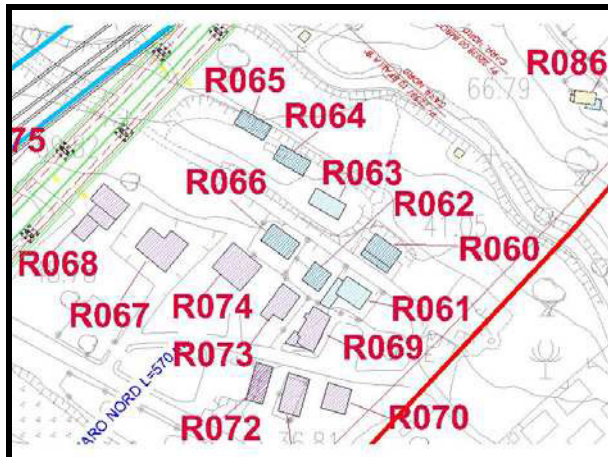
COMUNE

COORDINATE UTM Est

COORDINATE UTM Nord

PROGRESSIVA (km)

DISTANZA STRADA (m)



DATI CARATTERISTICI DELL'EDIFICIO RICETTORE

DESTINAZIONE D'USO

N° PIANI

STATO DI CONSERVAZIONE

TIPOLOGIA INFISSO

ORIENTAMENTO EDIFICIO

DESTINAZIONE D'USO AREA



NOTE



DG41/08 - LAVORI DI COSTRUZIONE DEL 3° MEGALOTTO DELLA S.S. 106 JONICA  
Dall'innesto con la S.S. 534 (km 365+150) a Roseto Capo Spulico (km 400+000)

INQUINAMENTO ACUSTICO - Schede di Censimento dei Ricettori Impattati

RICETTORE n°

068

LOCALIZZAZIONE

PROVINCIA

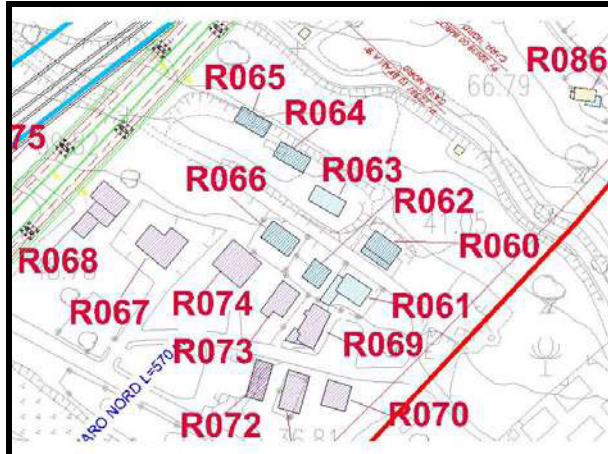
COMUNE

COORDINATE UTM Est

COORDINATE UTM Nord

PROGRESSIVA (km)

DISTANZA STRADA (m)



DATI CARATTERISTICI DELL'EDIFICIO RICETTORE

DESTINAZIONE D'USO

N° PIANI

STATO DI CONSERVAZIONE

TIPOLOGIA INFISSO

ORIENTAMENTO EDIFICIO

DESTINAZIONE D'USO AREA



NOTE

INQUINAMENTO ACUSTICO - Schede di Censimento dei Ricettori Impattati

RICETTORE n°

069

LOCALIZZAZIONE

PROVINCIA

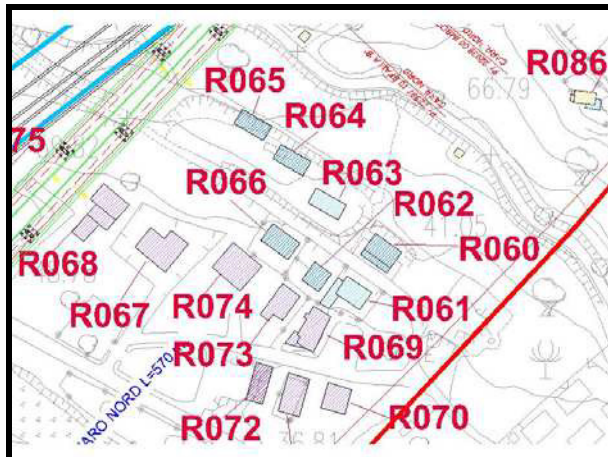
COMUNE

COORDINATE UTM Est

COORDINATE UTM Nord

PROGRESSIVA (km)

DISTANZA STRADA (m)



DATI CARATTERISTICI DELL'EDIFICIO RICETTORE

DESTINAZIONE D'USO

N° PIANI

STATO DI CONSERVAZIONE

TIPOLOGIA INFISSO

ORIENTAMENTO EDIFICIO

DESTINAZIONE D'USO AREA



NOTE

INQUINAMENTO ACUSTICO - Schede di Censimento dei Ricettori Impattati

RICETTORE n°

070

LOCALIZZAZIONE

PROVINCIA

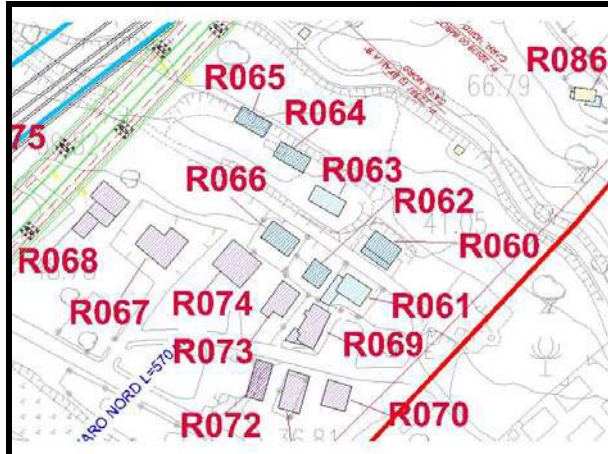
COMUNE

COORDINATE UTM Est

COORDINATE UTM Nord

PROGRESSIVA (km)

DISTANZA STRADA (m)



DATI CARATTERISTICI DELL'EDIFICIO RICETTORE

DESTINAZIONE D'USO

N° PIANI

STATO DI CONSERVAZIONE

TIPOLOGIA INFISSO

ORIENTAMENTO EDIFICIO

DESTINAZIONE D'USO AREA



NOTE

DG41/08 - LAVORI DI COSTRUZIONE DEL 3° MEGALOTTO DELLA S.S. 106 JONICA  
Dall'innesto con la S.S. 534 (km 365+150) a Roseto Capo Spulico (km 400+000)

INQUINAMENTO ACUSTICO - Schede di Censimento dei Ricettori Impattati

RICETTORE n°

071

LOCALIZZAZIONE

PROVINCIA

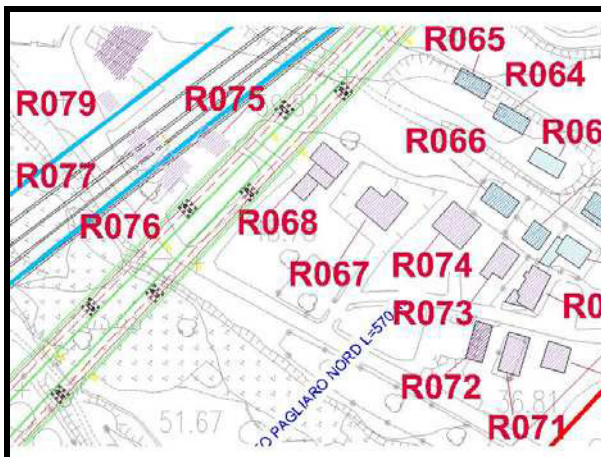
COMUNE

COORDINATE UTM Est

COORDINATE UTM Nord

PROGRESSIVA (km)

DISTANZA STRADA (m)



DATI CARATTERISTICI DELL'EDIFICIO RICETTORE

DESTINAZIONE D'USO

N° PIANI

STATO DI CONSERVAZIONE

TIPOLOGIA INFISSO

ORIENTAMENTO EDIFICIO

DESTINAZIONE D'USO AREA



NOTE



INQUINAMENTO ACUSTICO - Schede di Censimento dei Ricettori Impattati

RICETTORE n°

072

LOCALIZZAZIONE

PROVINCIA

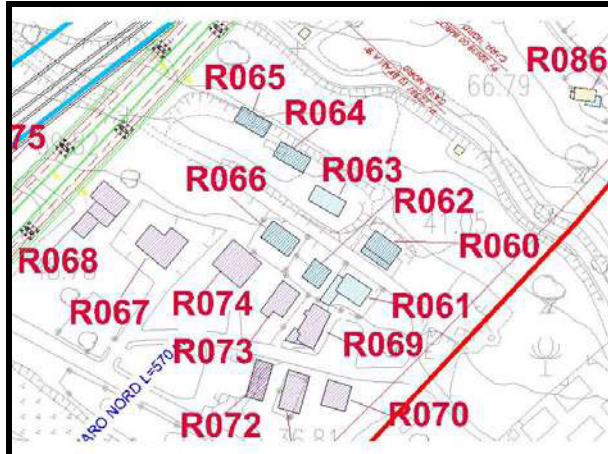
COMUNE

COORDINATE UTM Est

COORDINATE UTM Nord

PROGRESSIVA (km)

DISTANZA STRADA (m)



DATI CARATTERISTICI DELL'EDIFICIO RICETTORE

DESTINAZIONE D'USO

N° PIANI

STATO DI CONSERVAZIONE

TIPOLOGIA INFISSO

ORIENTAMENTO EDIFICIO

DESTINAZIONE D'USO AREA



NOTE

INQUINAMENTO ACUSTICO - Schede di Censimento dei Ricettori Impattati

RICETTORE n°

073

LOCALIZZAZIONE

PROVINCIA

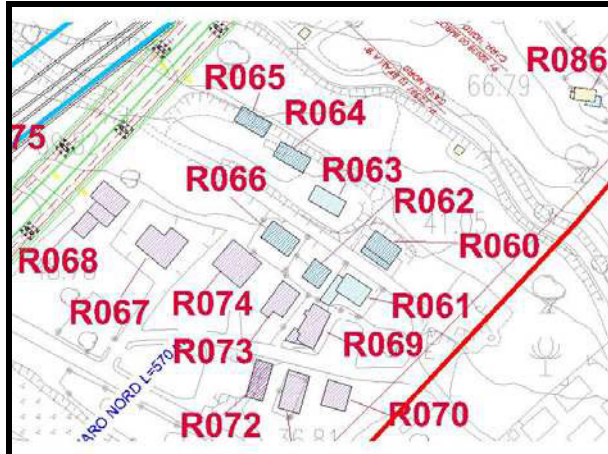
COMUNE

COORDINATE UTM Est

COORDINATE UTM Nord

PROGRESSIVA (km)

DISTANZA STRADA (m)



DATI CARATTERISTICI DELL'EDIFICIO RICETTORE

DESTINAZIONE D'USO

N° PIANI

STATO DI CONSERVAZIONE

TIPOLOGIA INFISSO

ORIENTAMENTO EDIFICIO

DESTINAZIONE D'USO AREA



NOTE

INQUINAMENTO ACUSTICO - Schede di Censimento dei Ricettori Impattati

RICETTORE n°

074

LOCALIZZAZIONE

PROVINCIA

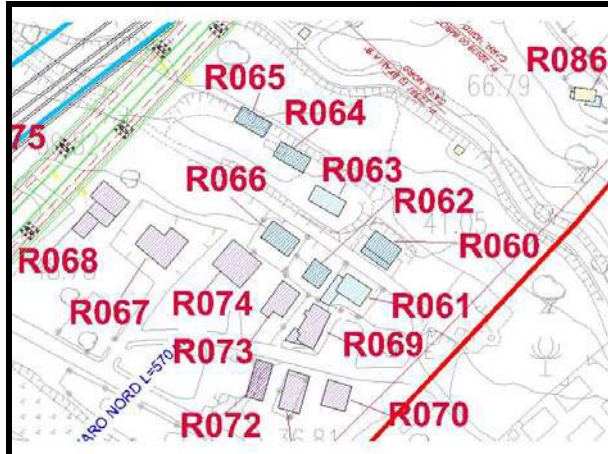
COMUNE

COORDINATE UTM Est

COORDINATE UTM Nord

PROGRESSIVA (km)

DISTANZA STRADA (m)



DATI CARATTERISTICI DELL'EDIFICIO RICETTORE

DESTINAZIONE D'USO

N° PIANI

STATO DI CONSERVAZIONE

TIPOLOGIA INFISSO

ORIENTAMENTO EDIFICIO

DESTINAZIONE D'USO AREA



NOTE

INQUINAMENTO ACUSTICO - Schede di Censimento dei Ricettori Impattati

RICETTORE n°

075

LOCALIZZAZIONE

PROVINCIA

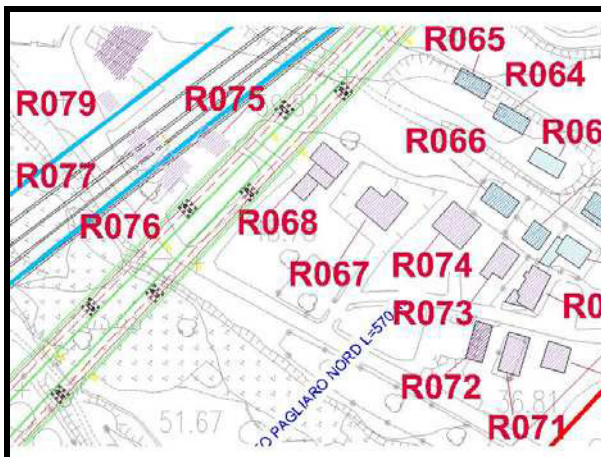
COMUNE

COORDINATE UTM Est

COORDINATE UTM Nord

PROGRESSIVA (km)

DISTANZA STRADA (m)



DATI CARATTERISTICI DELL'EDIFICIO RICETTORE

DESTINAZIONE D'USO

N° PIANI

STATO DI CONSERVAZIONE

TIPOLOGIA INFISSO

ORIENTAMENTO EDIFICIO

DESTINAZIONE D'USO AREA



NOTE



INQUINAMENTO ACUSTICO - Schede di Censimento dei Ricettori Impattati

RICETTORE n°

076

LOCALIZZAZIONE

PROVINCIA

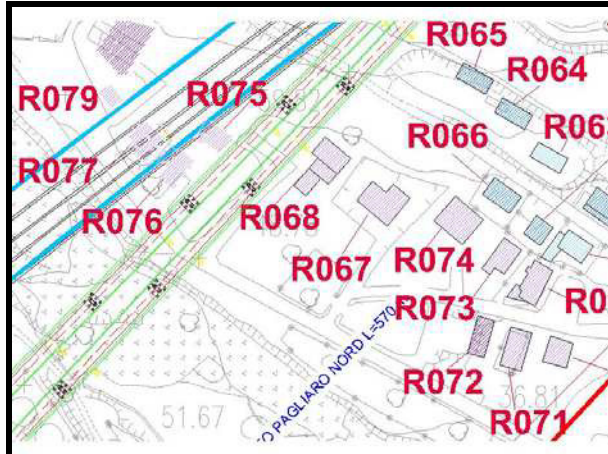
COMUNE

COORDINATE UTM Est

COORDINATE UTM Nord

PROGRESSIVA (km)

DISTANZA STRADA (m)



DATI CARATTERISTICI DELL'EDIFICIO RICETTORE

DESTINAZIONE D'USO

N° PIANI

STATO DI CONSERVAZIONE

TIPOLOGIA INFISSO

ORIENTAMENTO EDIFICIO

DESTINAZIONE D'USO AREA



NOTE

INQUINAMENTO ACUSTICO - Schede di Censimento dei Ricettori Impattati

RICETTORE n°

077

LOCALIZZAZIONE

PROVINCIA

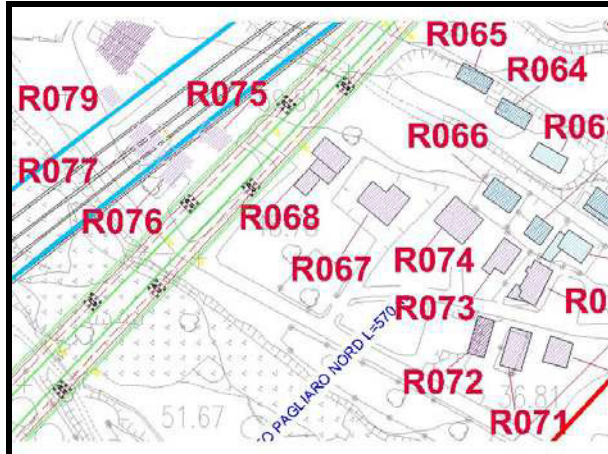
COMUNE

COORDINATE UTM Est

COORDINATE UTM Nord

PROGRESSIVA (km)

DISTANZA STRADA (m)



DATI CARATTERISTICI DELL'EDIFICIO RICETTORE

DESTINAZIONE D'USO

N° PIANI

STATO DI CONSERVAZIONE

TIPOLOGIA INFISSO

ORIENTAMENTO EDIFICIO

DESTINAZIONE D'USO AREA



NOTE

DG41/08 - LAVORI DI COSTRUZIONE DEL 3° MEGALOTTO DELLA S.S. 106 JONICA  
Dall'innesto con la S.S. 534 (km 365+150) a Roseto Capo Spulico (km 400+000)

INQUINAMENTO ACUSTICO - Schede di Censimento dei Ricettori Impattati

RICETTORE n°

078

LOCALIZZAZIONE

PROVINCIA

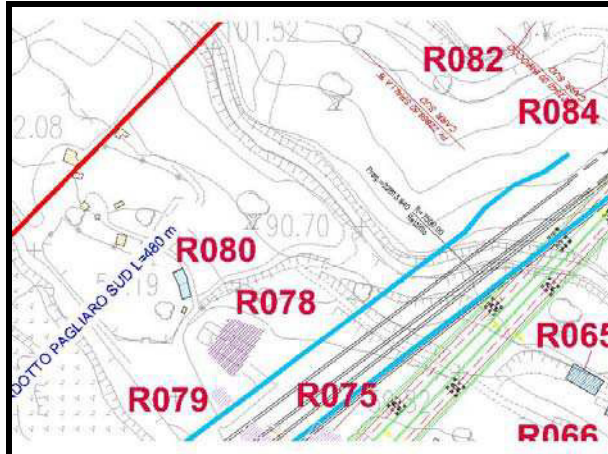
COMUNE

COORDINATE UTM Est

COORDINATE UTM Nord

PROGRESSIVA (km)

DISTANZA STRADA (m)



DATI CARATTERISTICI DELL'EDIFICIO RICETTORE

DESTINAZIONE D'USO

N° PIANI

STATO DI CONSERVAZIONE

TIPOLOGIA INFISSO

ORIENTAMENTO EDIFICIO

DESTINAZIONE D'USO AREA



NOTE

DG41/08 - LAVORI DI COSTRUZIONE DEL 3° MEGALOTTO DELLA S.S. 106 JONICA  
Dall'innesto con la S.S. 534 (km 365+150) a Roseto Capo Spulico (km 400+000)

INQUINAMENTO ACUSTICO - Schede di Censimento dei Ricettori Impattati

RICETTORE n°

079

LOCALIZZAZIONE

PROVINCIA

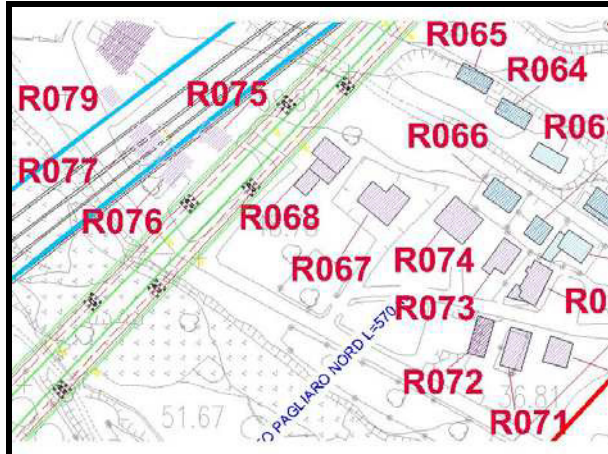
COMUNE

COORDINATE UTM Est

COORDINATE UTM Nord

PROGRESSIVA (km)

DISTANZA STRADA (m)



DATI CARATTERISTICI DELL'EDIFICIO RICETTORE

DESTINAZIONE D'USO

N° PIANI

STATO DI CONSERVAZIONE

TIPOLOGIA INFISSO

ORIENTAMENTO EDIFICIO

DESTINAZIONE D'USO AREA



NOTE



DG41/08 - LAVORI DI COSTRUZIONE DEL 3° MEGALOTTO DELLA S.S. 106 JONICA  
Dall'innesto con la S.S. 534 (km 365+150) a Roseto Capo Spulico (km 400+000)

INQUINAMENTO ACUSTICO - Schede di Censimento dei Ricettori Impattati

RICETTORE n°

080

LOCALIZZAZIONE

PROVINCIA

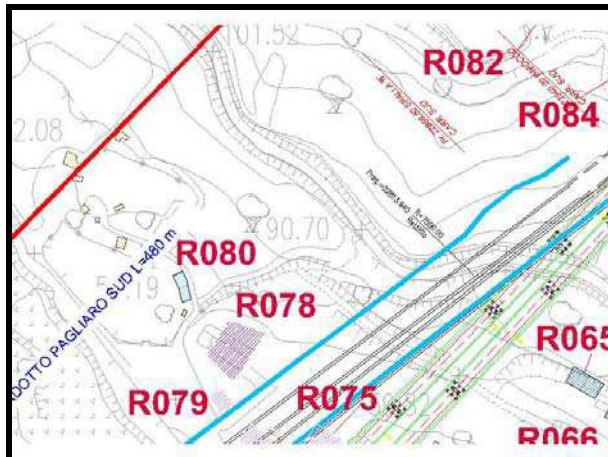
COMUNE

COORDINATE UTM Est

COORDINATE UTM Nord

PROGRESSIVA (km)

DISTANZA STRADA (m)



DATI CARATTERISTICI DELL'EDIFICIO RICETTORE

DESTINAZIONE D'USO

N° PIANI

STATO DI CONSERVAZIONE

TIPOLOGIA INFISSO

ORIENTAMENTO EDIFICIO

DESTINAZIONE D'USO AREA



NOTE

DG41/08 - LAVORI DI COSTRUZIONE DEL 3° MEGALOTTO DELLA S.S. 106 JONICA  
Dall'innesto con la S.S. 534 (km 365+150) a Roseto Capo Spulico (km 400+000)

INQUINAMENTO ACUSTICO - Schede di Censimento dei Ricettori Impattati

RICETTORE n°

082

LOCALIZZAZIONE

PROVINCIA

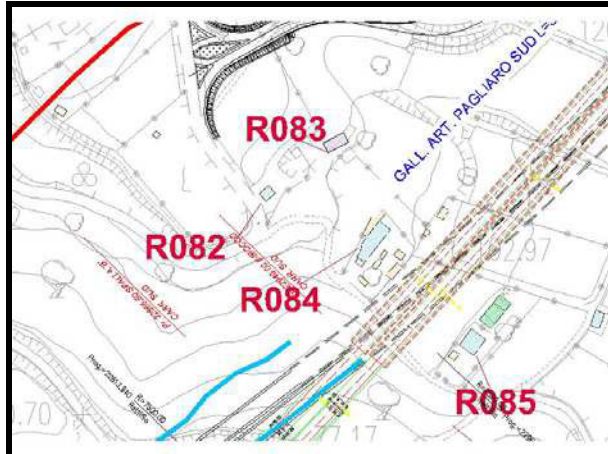
COMUNE

COORDINATE UTM Est

COORDINATE UTM Nord

PROGRESSIVA (km)

DISTANZA STRADA (m)



DATI CARATTERISTICI DELL'EDIFICIO RICETTORE

DESTINAZIONE D'USO

N° PIANI

STATO DI CONSERVAZIONE

TIPOLOGIA INFISSO

ORIENTAMENTO EDIFICIO

DESTINAZIONE D'USO AREA



NOTE

INQUINAMENTO ACUSTICO - Schede di Censimento dei Ricettori Impattati

RICETTORE n°

083

LOCALIZZAZIONE

PROVINCIA

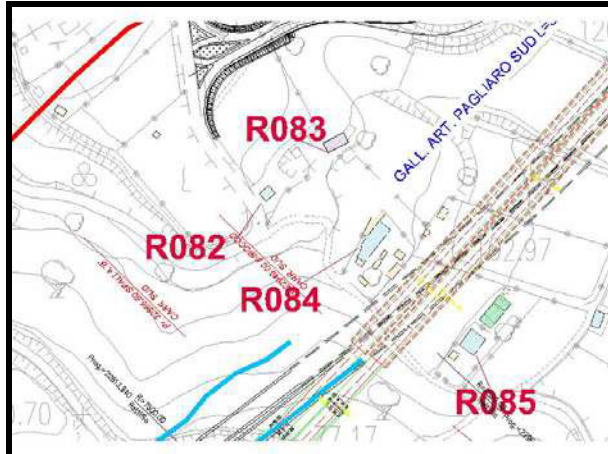
COMUNE

COORDINATE UTM Est

COORDINATE UTM Nord

PROGRESSIVA (km)

DISTANZA STRADA (m)



DATI CARATTERISTICI DELL'EDIFICIO RICETTORE

DESTINAZIONE D'USO

N° PIANI

STATO DI CONSERVAZIONE

TIPOLOGIA INFISSO

ORIENTAMENTO EDIFICIO

DESTINAZIONE D'USO AREA



NOTE

INQUINAMENTO ACUSTICO - Schede di Censimento dei Ricettori Impattati

RICETTORE n°

084

LOCALIZZAZIONE

PROVINCIA

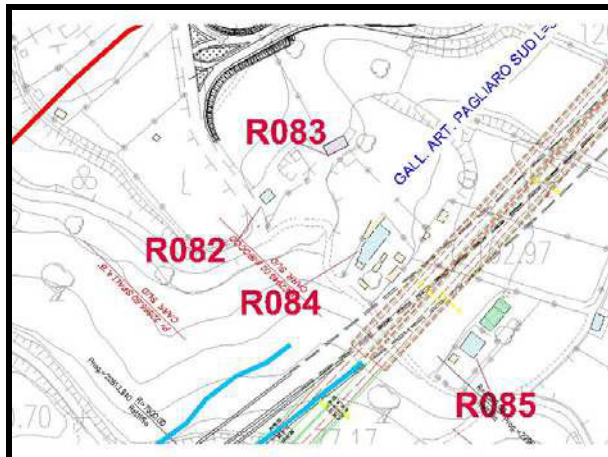
COMUNE

COORDINATE UTM Est

COORDINATE UTM Nord

PROGRESSIVA (km)

DISTANZA STRADA (m)



DATI CARATTERISTICI DELL'EDIFICIO RICETTORE

DESTINAZIONE D'USO

N° PIANI

STATO DI CONSERVAZIONE

TIPOLOGIA INFISSO

ORIENTAMENTO EDIFICIO

DESTINAZIONE D'USO AREA



NOTE



INQUINAMENTO ACUSTICO - Schede di Censimento dei Ricettori Impattati

RICETTORE n°

085

LOCALIZZAZIONE

PROVINCIA

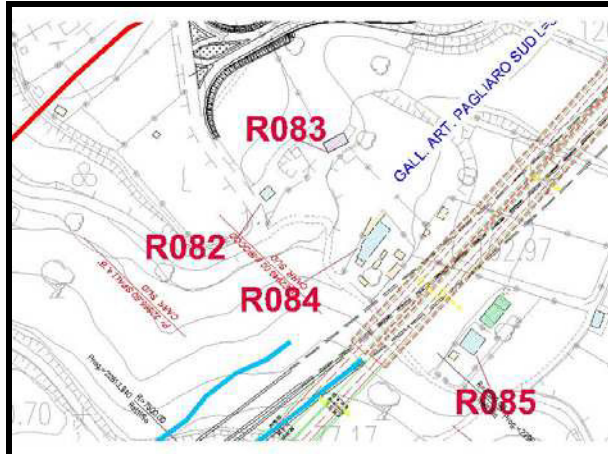
COMUNE

COORDINATE UTM Est

COORDINATE UTM Nord

PROGRESSIVA (km)

DISTANZA STRADA (m)



DATI CARATTERISTICI DELL'EDIFICIO RICETTORE

DESTINAZIONE D'USO

N° PIANI

STATO DI CONSERVAZIONE

TIPOLOGIA INFISSO

ORIENTAMENTO EDIFICIO

DESTINAZIONE D'USO AREA



NOTE

DG41/08 - LAVORI DI COSTRUZIONE DEL 3° MEGALOTTO DELLA S.S. 106 JONICA  
Dall'innesto con la S.S. 534 (km 365+150) a Roseto Capo Spulico (km 400+000)

INQUINAMENTO ACUSTICO - Schede di Censimento dei Ricettori Impattati

RICETTORE n°

086

LOCALIZZAZIONE

PROVINCIA

COMUNE

COORDINATE UTM Est

COORDINATE UTM Nord

PROGRESSIVA (km)

DISTANZA STRADA (m)



DATI CARATTERISTICI DELL'EDIFICIO RICETTORE

DESTINAZIONE D'USO

N° PIANI

STATO DI CONSERVAZIONE

TIPOLOGIA INFISSO

ORIENTAMENTO EDIFICIO

DESTINAZIONE D'USO AREA



NOTE

DG41/08 - LAVORI DI COSTRUZIONE DEL 3° MEGALOTTO DELLA S.S. 106 JONICA  
Dall'innesto con la S.S. 534 (km 365+150) a Roseto Capo Spulico (km 400+000)

INQUINAMENTO ACUSTICO - Schede di Censimento dei Ricettori Impattati

RICETTORE n°

087

LOCALIZZAZIONE

PROVINCIA

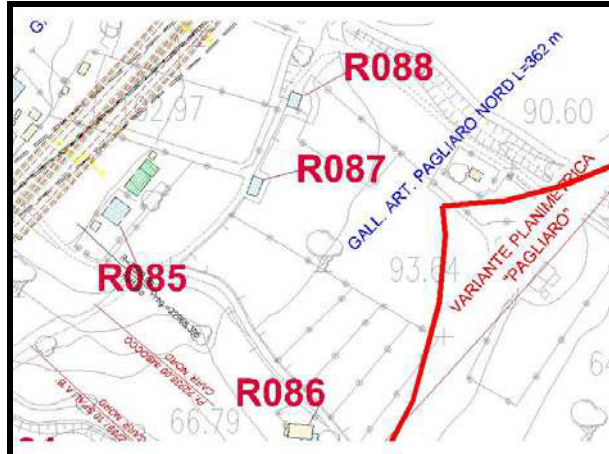
COMUNE

COORDINATE UTM Est

COORDINATE UTM Nord

PROGRESSIVA (km)

DISTANZA STRADA (m)



DATI CARATTERISTICI DELL'EDIFICIO RICETTORE

DESTINAZIONE D'USO

N° PIANI

STATO DI CONSERVAZIONE

TIPOLOGIA INFISSO

ORIENTAMENTO EDIFICIO

DESTINAZIONE D'USO AREA



NOTE

INQUINAMENTO ACUSTICO - Schede di Censimento dei Ricettori Impattati

RICETTORE n°

088

LOCALIZZAZIONE

PROVINCIA

COMUNE

COORDINATE UTM Est

COORDINATE UTM Nord

PROGRESSIVA (km)

DISTANZA STRADA (m)



DATI CARATTERISTICI DELL'EDIFICIO RICETTORE

DESTINAZIONE D'USO

N° PIANI

STATO DI CONSERVAZIONE

TIPOLOGIA INFISSO

ORIENTAMENTO EDIFICIO

DESTINAZIONE D'USO AREA



NOTE



INQUINAMENTO ACUSTICO - Schede di Censimento dei Ricettori Impattati

RICETTORE n°

089

LOCALIZZAZIONE

PROVINCIA

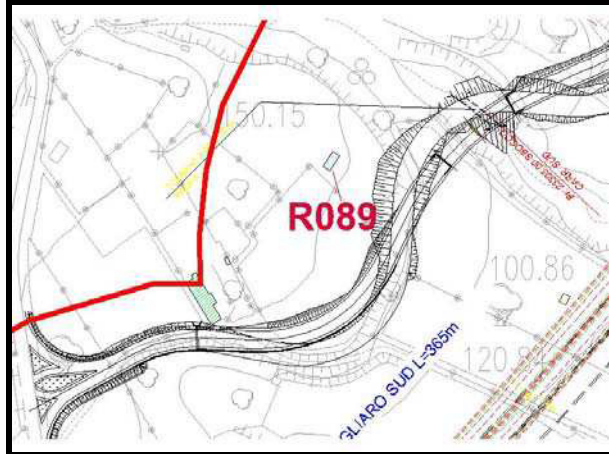
COMUNE

COORDINATE UTM Est

COORDINATE UTM Nord

PROGRESSIVA (km)

DISTANZA STRADA (m)



DATI CARATTERISTICI DELL'EDIFICIO RICETTORE

DESTINAZIONE D'USO

N° PIANI

STATO DI CONSERVAZIONE

TIPOLOGIA INFISSO

ORIENTAMENTO EDIFICIO

DESTINAZIONE D'USO AREA



NOTE

DG41/08 - LAVORI DI COSTRUZIONE DEL 3° MEGALOTTO DELLA S.S. 106 JONICA  
Dall'innesto con la S.S. 534 (km 365+150) a Roseto Capo Spulico (km 400+000)

INQUINAMENTO ACUSTICO - Schede di Censimento dei Ricettori Impattati

RICETTORE n°

090

LOCALIZZAZIONE

PROVINCIA

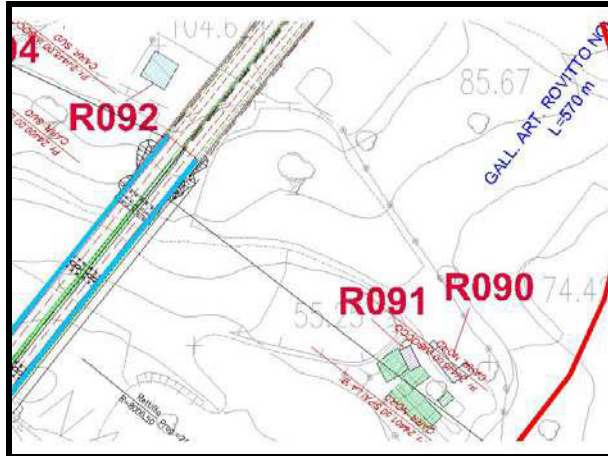
COMUNE

COORDINATE UTM Est

COORDINATE UTM Nord

PROGRESSIVA (km)

DISTANZA STRADA (m)



DATI CARATTERISTICI DELL'EDIFICIO RICETTORE

DESTINAZIONE D'USO

N° PIANI

STATO DI CONSERVAZIONE

TIPOLOGIA INFISSO

ORIENTAMENTO EDIFICIO

DESTINAZIONE D'USO AREA



NOTE

DG41/08 - LAVORI DI COSTRUZIONE DEL 3° MEGALOTTO DELLA S.S. 106 JONICA  
Dall'innesto con la S.S. 534 (km 365+150) a Roseto Capo Spulico (km 400+000)

INQUINAMENTO ACUSTICO - Schede di Censimento dei Ricettori Impattati

RICETTORE n°

091

LOCALIZZAZIONE

PROVINCIA

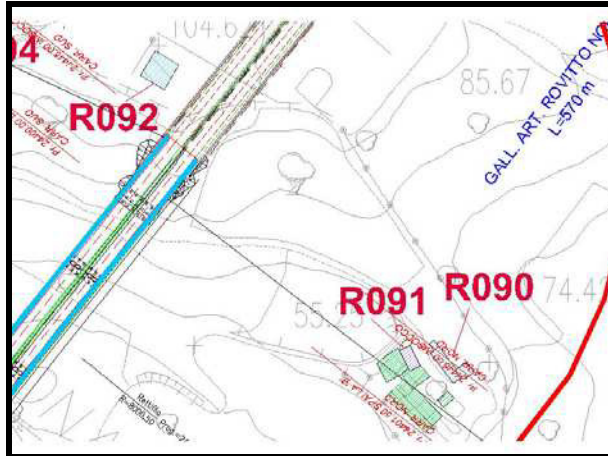
COMUNE

COORDINATE UTM Est

COORDINATE UTM Nord

PROGRESSIVA (km)

DISTANZA STRADA (m)



DATI CARATTERISTICI DELL'EDIFICIO RICETTORE

DESTINAZIONE D'USO

N° PIANI

STATO DI CONSERVAZIONE

TIPOLOGIA INFISSO

ORIENTAMENTO EDIFICIO

DESTINAZIONE D'USO AREA



NOTE

DG41/08 - LAVORI DI COSTRUZIONE DEL 3° MEGALOTTO DELLA S.S. 106 JONICA  
Dall'innesto con la S.S. 534 (km 365+150) a Roseto Capo Spulico (km 400+000)

INQUINAMENTO ACUSTICO - Schede di Censimento dei Ricettori Impattati

RICETTORE n°

092

LOCALIZZAZIONE

PROVINCIA

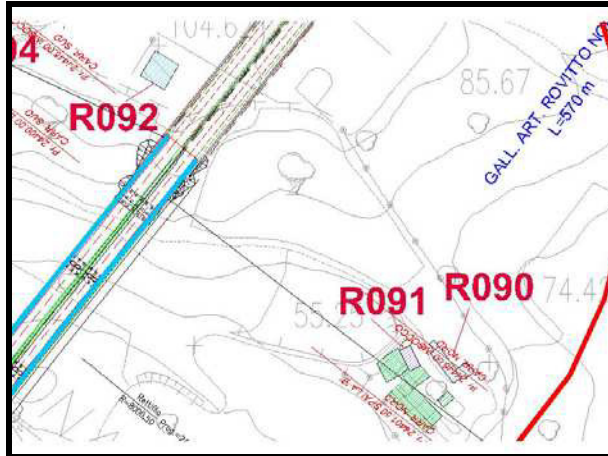
COMUNE

COORDINATE UTM Est

COORDINATE UTM Nord

PROGRESSIVA (km)

DISTANZA STRADA (m)



DATI CARATTERISTICI DELL'EDIFICIO RICETTORE

DESTINAZIONE D'USO

N° PIANI

STATO DI CONSERVAZIONE

TIPOLOGIA INFISSO

ORIENTAMENTO EDIFICIO

DESTINAZIONE D'USO AREA



NOTE



INQUINAMENTO ACUSTICO - Schede di Censimento dei Ricettori Impattati

RICETTORE n°

093

LOCALIZZAZIONE

PROVINCIA

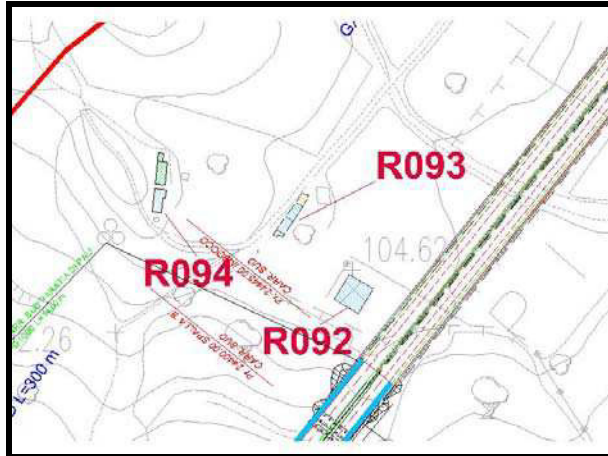
COMUNE

COORDINATE UTM Est

COORDINATE UTM Nord

PROGRESSIVA (km)

DISTANZA STRADA (m)



DATI CARATTERISTICI DELL'EDIFICIO RICETTORE

DESTINAZIONE D'USO

N° PIANI

STATO DI CONSERVAZIONE

TIPOLOGIA INFISSO

ORIENTAMENTO EDIFICIO

DESTINAZIONE D'USO AREA



NOTE

DG41/08 - LAVORI DI COSTRUZIONE DEL 3° MEGALOTTO DELLA S.S. 106 JONICA  
Dall'innesto con la S.S. 534 (km 365+150) a Roseto Capo Spulico (km 400+000)

INQUINAMENTO ACUSTICO - Schede di Censimento dei Ricettori Impattati

RICETTORE n°

094

LOCALIZZAZIONE

PROVINCIA

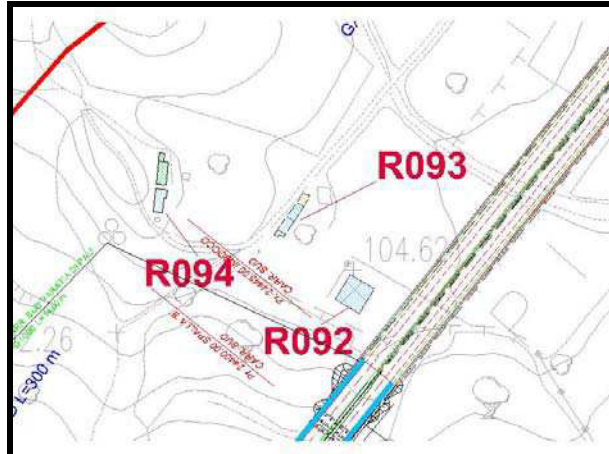
COMUNE

COORDINATE UTM Est

COORDINATE UTM Nord

PROGRESSIVA (km)

DISTANZA STRADA (m)



DATI CARATTERISTICI DELL'EDIFICIO RICETTORE

DESTINAZIONE D'USO

N° PIANI

STATO DI CONSERVAZIONE

TIPOLOGIA INFISSO

ORIENTAMENTO EDIFICIO

DESTINAZIONE D'USO AREA



NOTE

INQUINAMENTO ACUSTICO - Schede di Censimento dei Ricettori Impattati

RICETTORE n°

095

LOCALIZZAZIONE

PROVINCIA

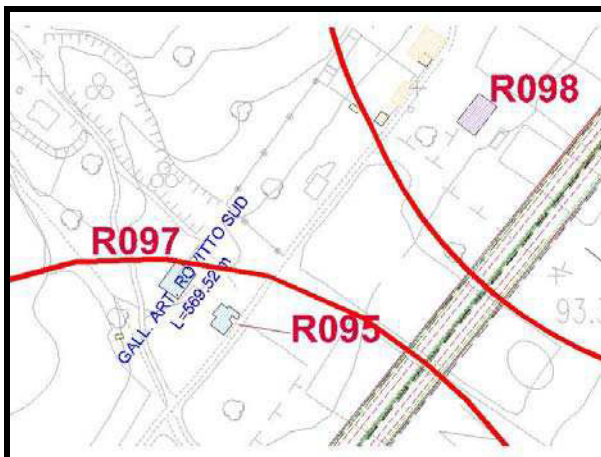
COMUNE

COORDINATE UTM Est

COORDINATE UTM Nord

PROGRESSIVA (km)

DISTANZA STRADA (m)



DATI CARATTERISTICI DELL'EDIFICIO RICETTORE

DESTINAZIONE D'USO

N° PIANI

STATO DI CONSERVAZIONE

TIPOLOGIA INFISSO

ORIENTAMENTO EDIFICIO

DESTINAZIONE D'USO AREA



NOTE

INQUINAMENTO ACUSTICO - Schede di Censimento dei Ricettori Impattati

RICETTORE n°

096

LOCALIZZAZIONE

PROVINCIA

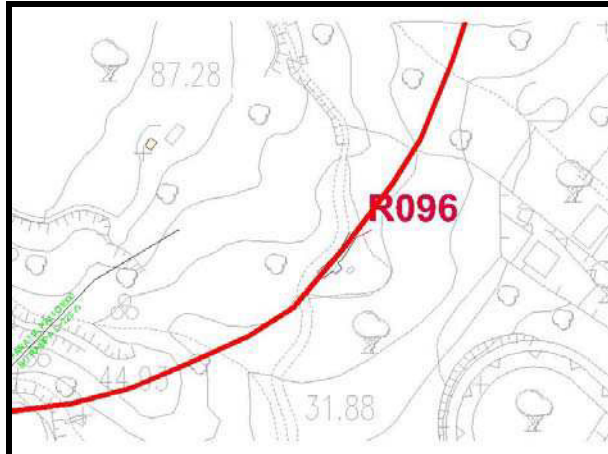
COMUNE

COORDINATE UTM Est

COORDINATE UTM Nord

PROGRESSIVA (km)

DISTANZA STRADA (m)



DATI CARATTERISTICI DELL'EDIFICIO RICETTORE

DESTINAZIONE D'USO

N° PIANI

STATO DI CONSERVAZIONE

TIPOLOGIA INFISSO

ORIENTAMENTO EDIFICIO

DESTINAZIONE D'USO AREA



NOTE



INQUINAMENTO ACUSTICO - Schede di Censimento dei Ricettori Impattati

RICETTORE n°

097

LOCALIZZAZIONE

PROVINCIA

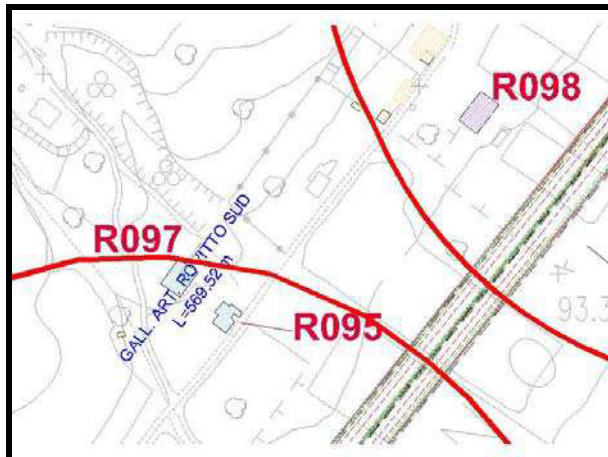
COMUNE

COORDINATE UTM Est

COORDINATE UTM Nord

PROGRESSIVA (km)

DISTANZA STRADA (m)



DATI CARATTERISTICI DELL'EDIFICIO RICETTORE

DESTINAZIONE D'USO

N° PIANI

STATO DI CONSERVAZIONE

TIPOLOGIA INFISSO

ORIENTAMENTO EDIFICIO

DESTINAZIONE D'USO AREA



NOTE

INQUINAMENTO ACUSTICO - Schede di Censimento dei Ricettori Impattati

RICETTORE n°

097 Bis

LOCALIZZAZIONE

PROVINCIA

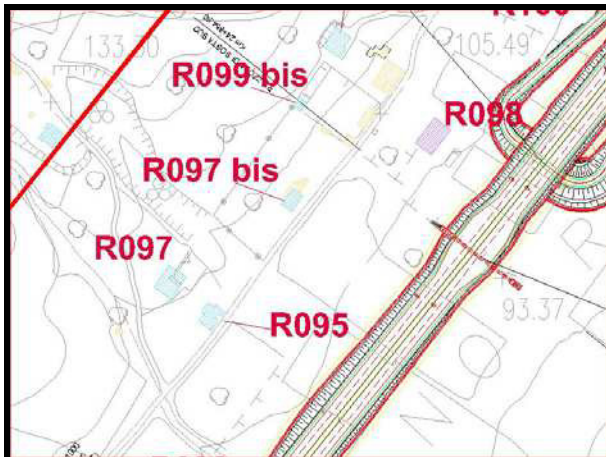
COMUNE

COORDINATE UTM Est

COORDINATE UTM Nord

PROGRESSIVA (km)

DISTANZA STRADA (m)



DATI CARATTERISTICI DELL'EDIFICIO RICETTORE

DESTINAZIONE D'USO

N° PIANI

STATO DI CONSERVAZIONE

TIPOLOGIA INFISSO

ORIENTAMENTO EDIFICIO

DESTINAZIONE D'USO AREA



NOTE

DG41/08 - LAVORI DI COSTRUZIONE DEL 3° MEGALOTTO DELLA S.S. 106 JONICA  
Dall'innesto con la S.S. 534 (km 365+150) a Roseto Capo Spulico (km 400+000)

INQUINAMENTO ACUSTICO - Schede di Censimento dei Ricettori Impattati

RICETTORE n°

098

LOCALIZZAZIONE

PROVINCIA

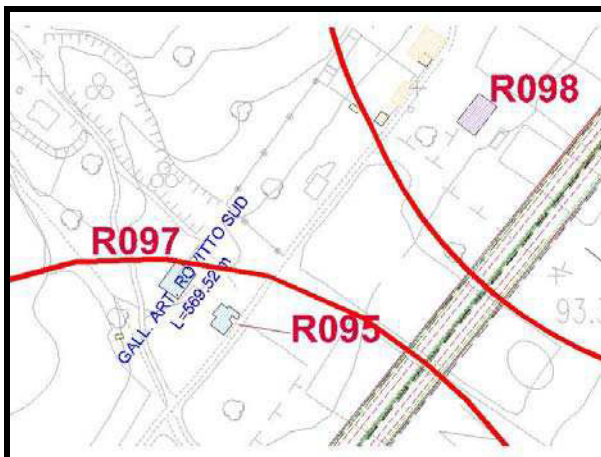
COMUNE

COORDINATE UTM Est

COORDINATE UTM Nord

PROGRESSIVA (km)

DISTANZA STRADA (m)



DATI CARATTERISTICI DELL'EDIFICIO RICETTORE

DESTINAZIONE D'USO

N° PIANI

STATO DI CONSERVAZIONE

TIPOLOGIA INFISSO

ORIENTAMENTO EDIFICIO

DESTINAZIONE D'USO AREA



NOTE

DG41/08 - LAVORI DI COSTRUZIONE DEL 3° MEGALOTTO DELLA S.S. 106 JONICA  
Dall'innesto con la S.S. 534 (km 365+150) a Roseto Capo Spulico (km 400+000)

INQUINAMENTO ACUSTICO - Schede di Censimento dei Ricettori Impattati

RICETTORE n°

099

LOCALIZZAZIONE

PROVINCIA

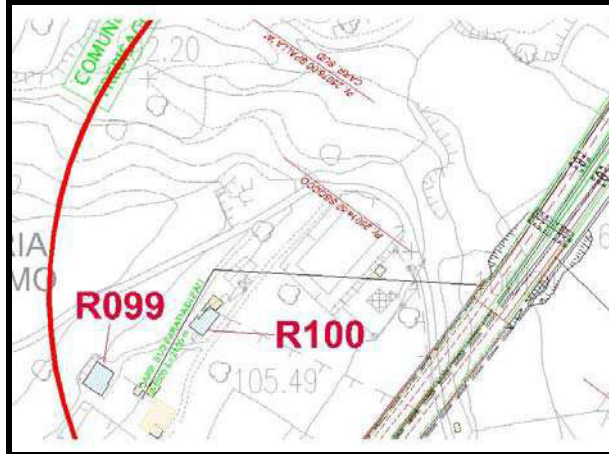
COMUNE

COORDINATE UTM Est

COORDINATE UTM Nord

PROGRESSIVA (km)

DISTANZA STRADA (m)



DATI CARATTERISTICI DELL'EDIFICIO RICETTORE

DESTINAZIONE D'USO

N° PIANI

STATO DI CONSERVAZIONE

TIPOLOGIA INFISSO

ORIENTAMENTO EDIFICIO

DESTINAZIONE D'USO AREA



NOTE



INQUINAMENTO ACUSTICO - Schede di Censimento dei Ricettori Impattati

RICETTORE n°

099 Bis

LOCALIZZAZIONE

PROVINCIA

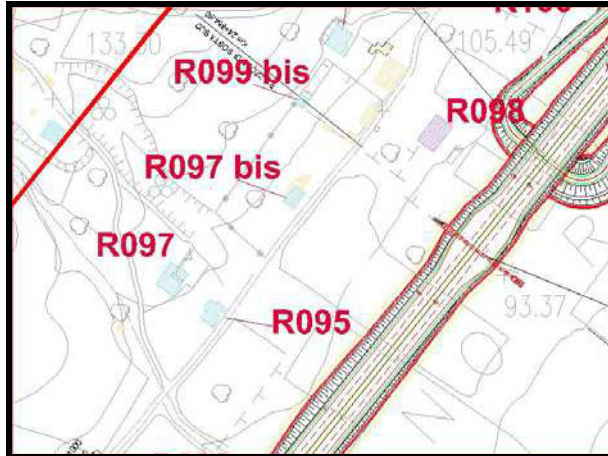
COMUNE

COORDINATE UTM Est

COORDINATE UTM Nord

PROGRESSIVA (km)

DISTANZA STRADA (m)



DATI CARATTERISTICI DELL'EDIFICIO RICETTORE

DESTINAZIONE D'USO

N° PIANI

STATO DI CONSERVAZIONE

TIPOLOGIA INFISSO

ORIENTAMENTO EDIFICIO

DESTINAZIONE D'USO AREA

IMMAGINE NON DISPONIBILE

NOTE

DG41/08 - LAVORI DI COSTRUZIONE DEL 3° MEGALOTTO DELLA S.S. 106 JONICA  
Dall'innesto con la S.S. 534 (km 365+150) a Roseto Capo Spulico (km 400+000)

INQUINAMENTO ACUSTICO - Schede di Censimento dei Ricettori Impattati

RICETTORE n°

100

LOCALIZZAZIONE

PROVINCIA

COMUNE

COORDINATE UTM Est

COORDINATE UTM Nord

PROGRESSIVA (km)

DISTANZA STRADA (m)



DATI CARATTERISTICI DELL'EDIFICIO RICETTORE

DESTINAZIONE D'USO

N° PIANI

STATO DI CONSERVAZIONE

TIPOLOGIA INFISSO

ORIENTAMENTO EDIFICIO

DESTINAZIONE D'USO AREA



NOTE

INQUINAMENTO ACUSTICO - Schede di Censimento dei Ricettori Impattati

RICETTORE n°

100 Bis

LOCALIZZAZIONE

PROVINCIA

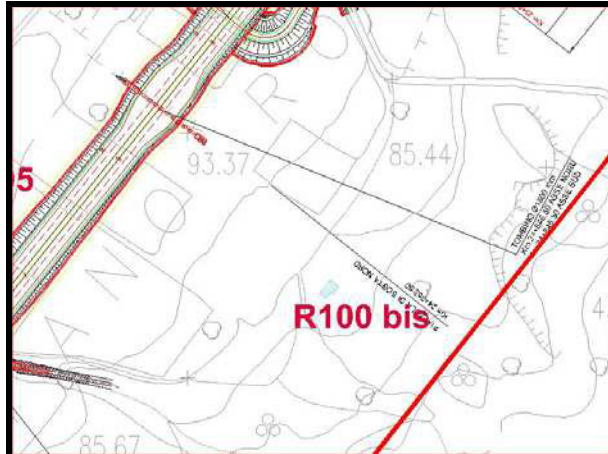
COMUNE

COORDINATE UTM Est

COORDINATE UTM Nord

PROGRESSIVA (km)

DISTANZA STRADA (m)



DATI CARATTERISTICI DELL'EDIFICIO RICETTORE

DESTINAZIONE D'USO

N° PIANI

STATO DI CONSERVAZIONE

TIPOLOGIA INFISSO

ORIENTAMENTO EDIFICIO

DESTINAZIONE D'USO AREA



NOTE

INQUINAMENTO ACUSTICO - Schede di Censimento dei Ricettori Impattati

RICETTORE n°

101

LOCALIZZAZIONE

PROVINCIA

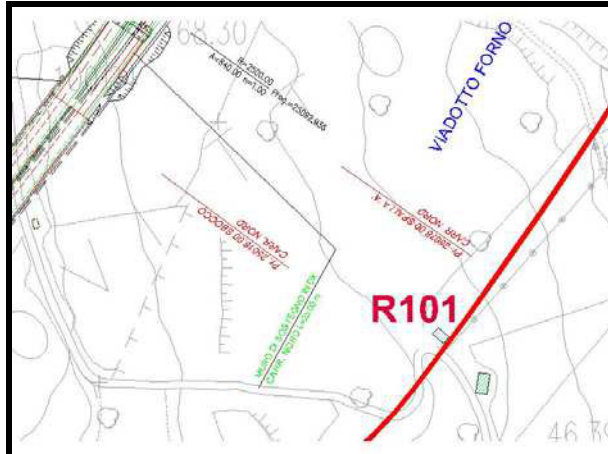
COMUNE

COORDINATE UTM Est

COORDINATE UTM Nord

PROGRESSIVA (km)

DISTANZA STRADA (m)



DATI CARATTERISTICI DELL'EDIFICIO RICETTORE

DESTINAZIONE D'USO

N° PIANI

STATO DI CONSERVAZIONE

TIPOLOGIA INFISSO

ORIENTAMENTO EDIFICIO

DESTINAZIONE D'USO AREA



NOTE



INQUINAMENTO ACUSTICO - Schede di Censimento dei Ricettori Impattati

RICETTORE n° 101 Bis

LOCALIZZAZIONE

PROVINCIA

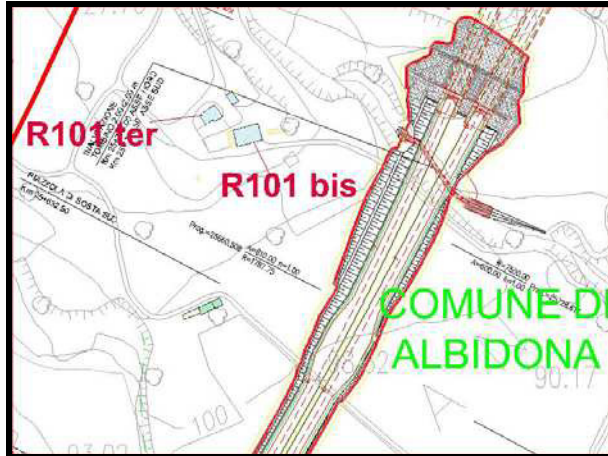
COMUNE

COORDINATE UTM Est

COORDINATE UTM Nord

PROGRESSIVA (km)

DISTANZA STRADA (m)



DATI CARATTERISTICI DELL'EDIFICIO RICETTORE

DESTINAZIONE D'USO

N° PIANI

STATO DI CONSERVAZIONE

TIPOLOGIA INFISSO

ORIENTAMENTO EDIFICIO

DESTINAZIONE D'USO AREA



NOTE

INQUINAMENTO ACUSTICO - Schede di Censimento dei Ricettori Impattati

RICETTORE n° 101 Ter

LOCALIZZAZIONE

PROVINCIA

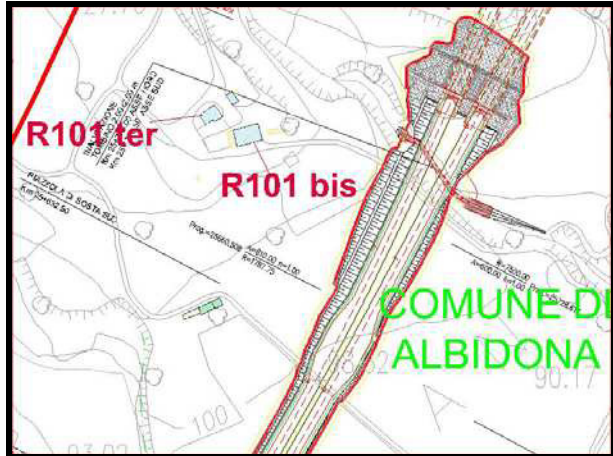
COMUNE

COORDINATE UTM Est

COORDINATE UTM Nord

PROGRESSIVA (km)

DISTANZA STRADA (m)



DATI CARATTERISTICI DELL'EDIFICIO RICETTORE

DESTINAZIONE D'USO

N° PIANI

STATO DI CONSERVAZIONE

TIPOLOGIA INFISSO

ORIENTAMENTO EDIFICIO

DESTINAZIONE D'USO AREA



NOTE

DG41/08 - LAVORI DI COSTRUZIONE DEL 3° MEGALOTTO DELLA S.S. 106 JONICA  
Dall'innesto con la S.S. 534 (km 365+150) a Roseto Capo Spulico (km 400+000)

INQUINAMENTO ACUSTICO - Schede di Censimento dei Ricettori Impattati

RICETTORE n°

102

LOCALIZZAZIONE

PROVINCIA

COMUNE

COORDINATE UTM Est

COORDINATE UTM Nord

PROGRESSIVA (km)

DISTANZA STRADA (m)



DATI CARATTERISTICI DELL'EDIFICIO RICETTORE

DESTINAZIONE D'USO

N° PIANI

STATO DI CONSERVAZIONE

TIPOLOGIA INFISSO

ORIENTAMENTO EDIFICIO

DESTINAZIONE D'USO AREA



NOTE

INQUINAMENTO ACUSTICO - Schede di Censimento dei Ricettori Impattati

RICETTORE n°

102 Bis

LOCALIZZAZIONE

PROVINCIA

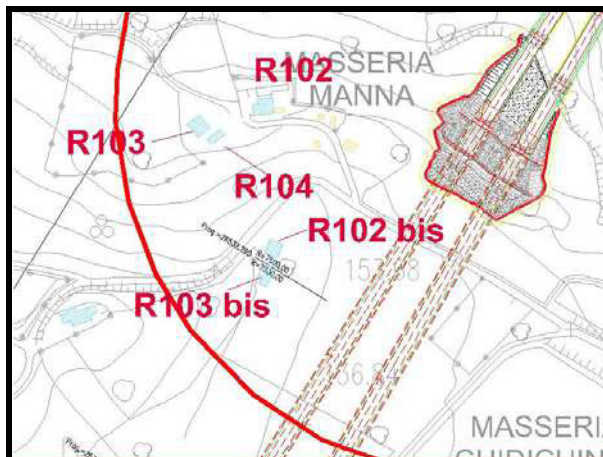
COMUNE

COORDINATE UTM Est

COORDINATE UTM Nord

PROGRESSIVA (km)

DISTANZA STRADA (m)



DATI CARATTERISTICI DELL'EDIFICIO RICETTORE

DESTINAZIONE D'USO


N° PIANI

STATO DI CONSERVAZIONE

TIPOLOGIA INFISSO

ORIENTAMENTO EDIFICIO

DESTINAZIONE D'USO AREA



NOTE



INQUINAMENTO ACUSTICO - Schede di Censimento dei Ricettori Impattati

RICETTORE n°

102 Ter

LOCALIZZAZIONE

PROVINCIA

COMUNE

COORDINATE UTM Est

COORDINATE UTM Nord

PROGRESSIVA (km)

DISTANZA STRADA (m)



DATI CARATTERISTICI DELL'EDIFICIO RICETTORE

DESTINAZIONE D'USO

N° PIANI

STATO DI CONSERVAZIONE

TIPOLOGIA INFISSO

ORIENTAMENTO EDIFICIO

DESTINAZIONE D'USO AREA



NOTE

DG41/08 - LAVORI DI COSTRUZIONE DEL 3° MEGALOTTO DELLA S.S. 106 JONICA  
Dall'innesto con la S.S. 534 (km 365+150) a Roseto Capo Spulico (km 400+000)

INQUINAMENTO ACUSTICO - Schede di Censimento dei Ricettori Impattati

RICETTORE n°

103

LOCALIZZAZIONE

PROVINCIA

COMUNE

COORDINATE UTM Est

COORDINATE UTM Nord

PROGRESSIVA (km)

DISTANZA STRADA (m)



DATI CARATTERISTICI DELL'EDIFICIO RICETTORE

DESTINAZIONE D'USO

N° PIANI

STATO DI CONSERVAZIONE

TIPOLOGIA INFISSO

ORIENTAMENTO EDIFICIO

DESTINAZIONE D'USO AREA



NOTE

INQUINAMENTO ACUSTICO - Schede di Censimento dei Ricettori Impattati

RICETTORE n°

103 Bis

LOCALIZZAZIONE

PROVINCIA

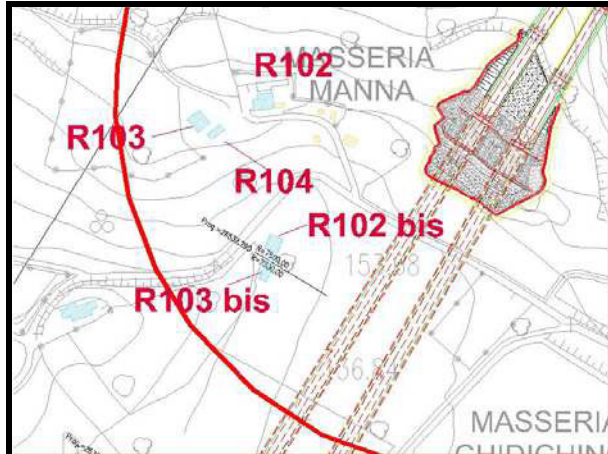
COMUNE

COORDINATE UTM Est

COORDINATE UTM Nord

PROGRESSIVA (km)

DISTANZA STRADA (m)



DATI CARATTERISTICI DELL'EDIFICIO RICETTORE

DESTINAZIONE D'USO


N° PIANI

STATO DI CONSERVAZIONE

TIPOLOGIA INFISSO

ORIENTAMENTO EDIFICIO

DESTINAZIONE D'USO AREA



NOTE

INQUINAMENTO ACUSTICO - Schede di Censimento dei Ricettori Impattati

RICETTORE n°

103 Ter

LOCALIZZAZIONE

PROVINCIA

COMUNE

COORDINATE UTM Est

COORDINATE UTM Nord

PROGRESSIVA (km)

DISTANZA STRADA (m)



DATI CARATTERISTICI DELL'EDIFICIO RICETTORE

DESTINAZIONE D'USO

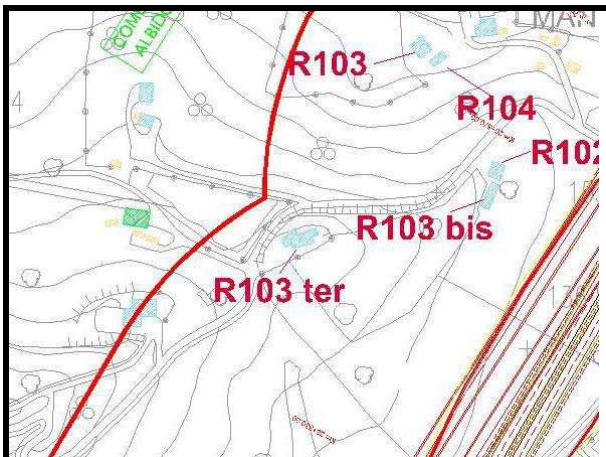
N° PIANI

STATO DI CONSERVAZIONE

TIPOLOGIA INFISSO

ORIENTAMENTO EDIFICIO

DESTINAZIONE D'USO AREA



NOTE



DG41/08 - LAVORI DI COSTRUZIONE DEL 3° MEGALOTTO DELLA S.S. 106 JONICA  
Dall'innesto con la S.S. 534 (km 365+150) a Roseto Capo Spulico (km 400+000)

INQUINAMENTO ACUSTICO - Schede di Censimento dei Ricettori Impattati

RICETTORE n°

104

LOCALIZZAZIONE

PROVINCIA

COMUNE

COORDINATE UTM Est

COORDINATE UTM Nord

PROGRESSIVA (km)

DISTANZA STRADA (m)



DATI CARATTERISTICI DELL'EDIFICIO RICETTORE

DESTINAZIONE D'USO

N° PIANI

STATO DI CONSERVAZIONE

TIPOLOGIA INFISSO

ORIENTAMENTO EDIFICIO

DESTINAZIONE D'USO AREA



NOTE

DG41/08 - LAVORI DI COSTRUZIONE DEL 3° MEGALOTTO DELLA S.S. 106 JONICA  
Dall'innesto con la S.S. 534 (km 365+150) a Roseto Capo Spulico (km 400+000)

INQUINAMENTO ACUSTICO - Schede di Censimento dei Ricettori Impattati

RICETTORE n°

105

LOCALIZZAZIONE

PROVINCIA

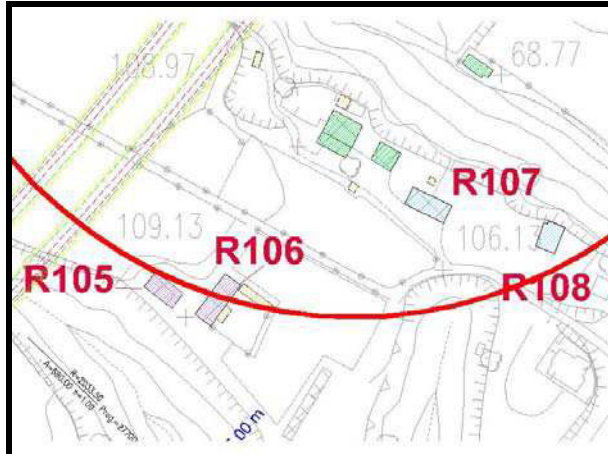
COMUNE

COORDINATE UTM Est

COORDINATE UTM Nord

PROGRESSIVA (km)

DISTANZA STRADA (m)



DATI CARATTERISTICI DELL'EDIFICIO RICETTORE

DESTINAZIONE D'USO

N° PIANI

STATO DI CONSERVAZIONE

TIPOLOGIA INFISSO

ORIENTAMENTO EDIFICIO

DESTINAZIONE D'USO AREA



NOTE

DG41/08 - LAVORI DI COSTRUZIONE DEL 3° MEGALOTTO DELLA S.S. 106 JONICA  
Dall'innesto con la S.S. 534 (km 365+150) a Roseto Capo Spulico (km 400+000)

INQUINAMENTO ACUSTICO - Schede di Censimento dei Ricettori Impattati

RICETTORE n°

106

LOCALIZZAZIONE

PROVINCIA

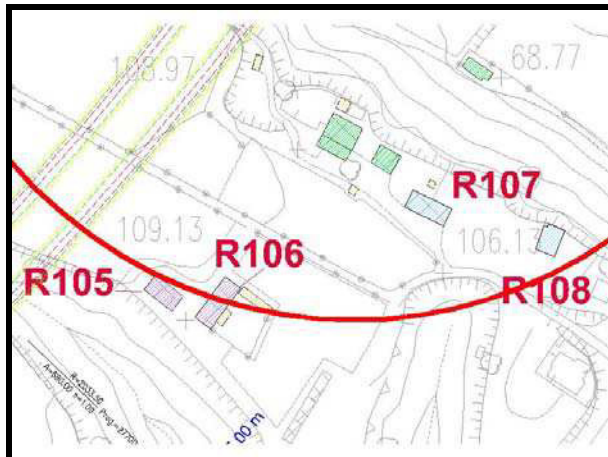
COMUNE

COORDINATE UTM Est

COORDINATE UTM Nord

PROGRESSIVA (km)

DISTANZA STRADA (m)



DATI CARATTERISTICI DELL'EDIFICIO RICETTORE

DESTINAZIONE D'USO

N° PIANI

STATO DI CONSERVAZIONE

TIPOLOGIA INFISSO

ORIENTAMENTO EDIFICIO

DESTINAZIONE D'USO AREA



NOTE

INQUINAMENTO ACUSTICO - Schede di Censimento dei Ricettori Impattati

RICETTORE n° 106 Bis

LOCALIZZAZIONE

PROVINCIA

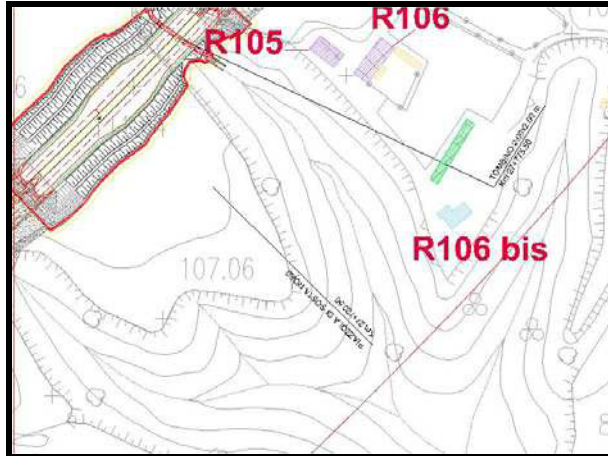
COMUNE

COORDINATE UTM Est

COORDINATE UTM Nord

PROGRESSIVA (km)

DISTANZA STRADA (m)



DATI CARATTERISTICI DELL'EDIFICIO RICETTORE

DESTINAZIONE D'USO

N° PIANI

STATO DI CONSERVAZIONE

TIPOLOGIA INFISSO

ORIENTAMENTO EDIFICIO

DESTINAZIONE D'USO AREA



NOTE



DG41/08 - LAVORI DI COSTRUZIONE DEL 3° MEGALOTTO DELLA S.S. 106 JONICA  
Dall'innesto con la S.S. 534 (km 365+150) a Roseto Capo Spulico (km 400+000)

INQUINAMENTO ACUSTICO - Schede di Censimento dei Ricettori Impattati

RICETTORE n°

107

LOCALIZZAZIONE

PROVINCIA

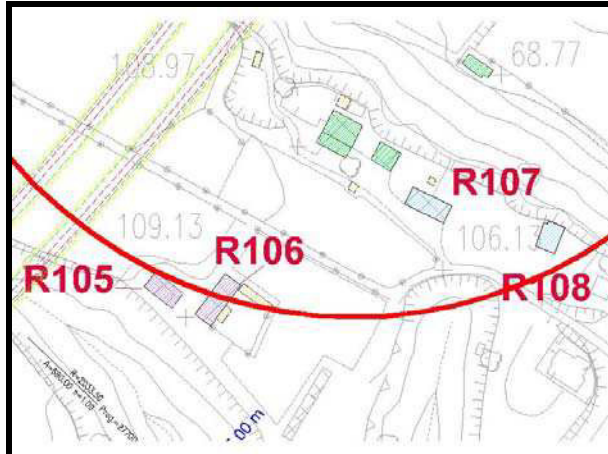
COMUNE

COORDINATE UTM Est

COORDINATE UTM Nord

PROGRESSIVA (km)

DISTANZA STRADA (m)



DATI CARATTERISTICI DELL'EDIFICIO RICETTORE

DESTINAZIONE D'USO

N° PIANI

STATO DI CONSERVAZIONE

TIPOLOGIA INFISSO

ORIENTAMENTO EDIFICIO

DESTINAZIONE D'USO AREA



NOTE

DG41/08 - LAVORI DI COSTRUZIONE DEL 3° MEGALOTTO DELLA S.S. 106 JONICA  
Dall'innesto con la S.S. 534 (km 365+150) a Roseto Capo Spulico (km 400+000)

INQUINAMENTO ACUSTICO - Schede di Censimento dei Ricettori Impattati

RICETTORE n°

108

LOCALIZZAZIONE

PROVINCIA

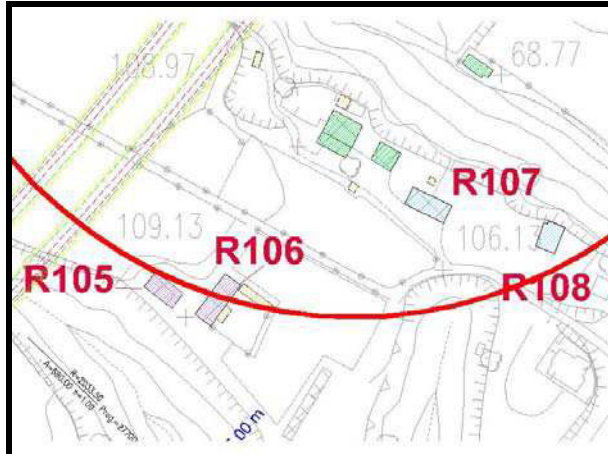
COMUNE

COORDINATE UTM Est

COORDINATE UTM Nord

PROGRESSIVA (km)

DISTANZA STRADA (m)



DATI CARATTERISTICI DELL'EDIFICIO RICETTORE

DESTINAZIONE D'USO

N° PIANI

STATO DI CONSERVAZIONE

TIPOLOGIA INFISSO

ORIENTAMENTO EDIFICIO

DESTINAZIONE D'USO AREA



NOTE

DG41/08 - LAVORI DI COSTRUZIONE DEL 3° MEGALOTTO DELLA S.S. 106 JONICA  
Dall'innesto con la S.S. 534 (km 365+150) a Roseto Capo Spulico (km 400+000)

INQUINAMENTO ACUSTICO - Schede di Censimento dei Ricettori Impattati

RICETTORE n°

109

LOCALIZZAZIONE

PROVINCIA

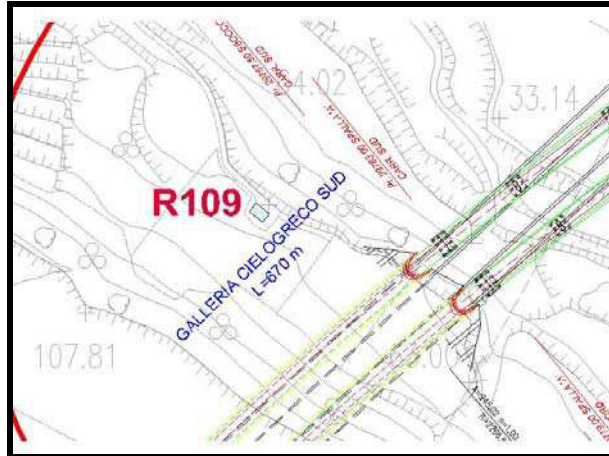
COMUNE

COORDINATE UTM Est

COORDINATE UTM Nord

PROGRESSIVA (km)

DISTANZA STRADA (m)



DATI CARATTERISTICI DELL'EDIFICIO RICETTORE

DESTINAZIONE D'USO

N° PIANI

STATO DI CONSERVAZIONE

TIPOLOGIA INFISSO

ORIENTAMENTO EDIFICIO

DESTINAZIONE D'USO AREA



NOTE

INQUINAMENTO ACUSTICO - Schede di Censimento dei Ricettori Impattati

RICETTORE n° 109 Bis

LOCALIZZAZIONE

PROVINCIA

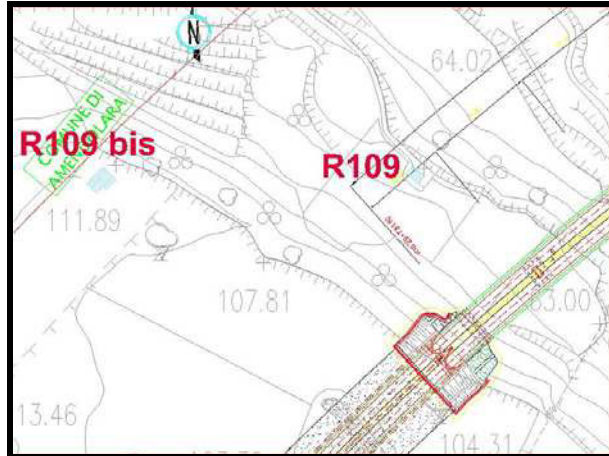
COMUNE

COORDINATE UTM Est

COORDINATE UTM Nord

PROGRESSIVA (km)

DISTANZA STRADA (m)



DATI CARATTERISTICI DELL'EDIFICIO RICETTORE

DESTINAZIONE D'USO

N° PIANI

STATO DI CONSERVAZIONE

TIPOLOGIA INFISSO

ORIENTAMENTO EDIFICIO

DESTINAZIONE D'USO AREA



NOTE



INQUINAMENTO ACUSTICO - Schede di Censimento dei Ricettori Impattati

RICETTORE n°

110

LOCALIZZAZIONE

PROVINCIA

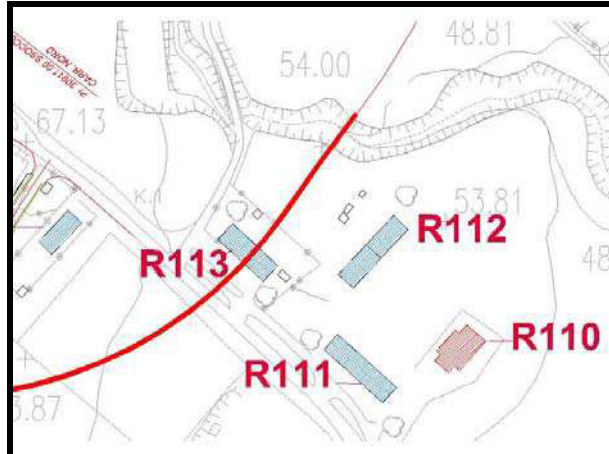
COMUNE

COORDINATE UTM Est

COORDINATE UTM Nord

PROGRESSIVA (km)

DISTANZA STRADA (m)



DATI CARATTERISTICI DELL'EDIFICIO RICETTORE

DESTINAZIONE D'USO

N° PIANI

STATO DI CONSERVAZIONE

TIPOLOGIA INFISSO

ORIENTAMENTO EDIFICIO

DESTINAZIONE D'USO AREA



NOTE

INQUINAMENTO ACUSTICO - Schede di Censimento dei Ricettori Impattati

RICETTORE n°

111

LOCALIZZAZIONE

PROVINCIA

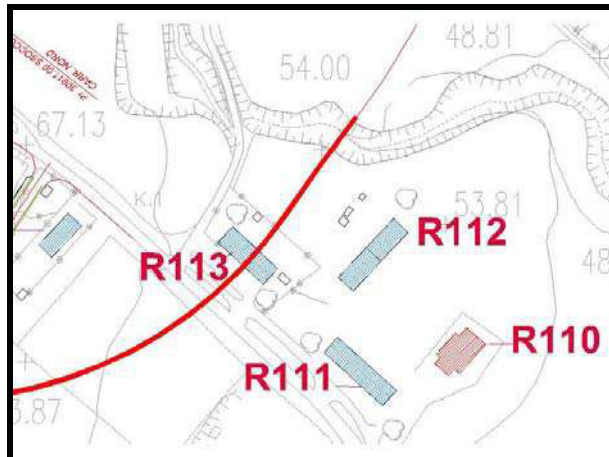
COMUNE

COORDINATE UTM Est

COORDINATE UTM Nord

PROGRESSIVA (km)

DISTANZA STRADA (m)



DATI CARATTERISTICI DELL'EDIFICIO RICETTORE

DESTINAZIONE D'USO

N° PIANI

STATO DI CONSERVAZIONE

TIPOLOGIA INFISSO

ORIENTAMENTO EDIFICIO

DESTINAZIONE D'USO AREA



NOTE

INQUINAMENTO ACUSTICO - Schede di Censimento dei Ricettori Impattati

RICETTORE n°

112

LOCALIZZAZIONE

PROVINCIA

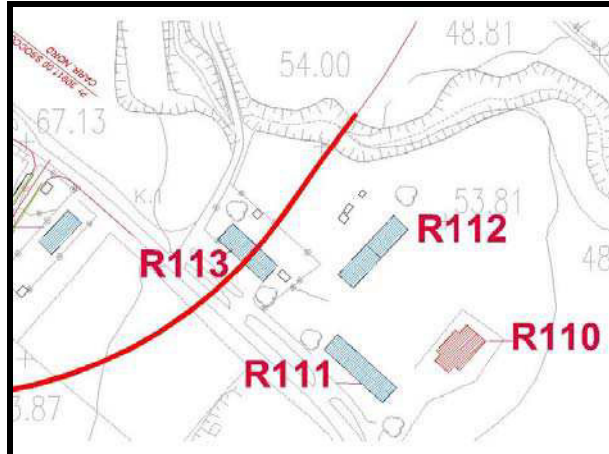
COMUNE

COORDINATE UTM Est

COORDINATE UTM Nord

PROGRESSIVA (km)

DISTANZA STRADA (m)



DATI CARATTERISTICI DELL'EDIFICIO RICETTORE

DESTINAZIONE D'USO

N° PIANI

STATO DI CONSERVAZIONE

TIPOLOGIA INFISSO

ORIENTAMENTO EDIFICIO

DESTINAZIONE D'USO AREA



NOTE

DG41/08 - LAVORI DI COSTRUZIONE DEL 3° MEGALOTTO DELLA S.S. 106 JONICA  
Dall'innesto con la S.S. 534 (km 365+150) a Roseto Capo Spulico (km 400+000)

INQUINAMENTO ACUSTICO - Schede di Censimento dei Ricettori Impattati

RICETTORE n°

113

LOCALIZZAZIONE

PROVINCIA

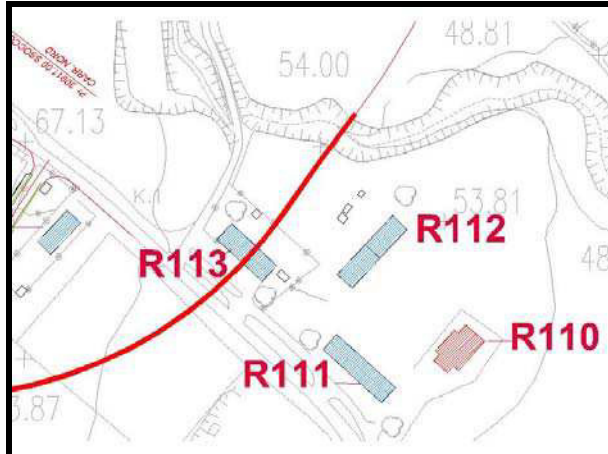
COMUNE

COORDINATE UTM Est

COORDINATE UTM Nord

PROGRESSIVA (km)

DISTANZA STRADA (m)



DATI CARATTERISTICI DELL'EDIFICIO RICETTORE

DESTINAZIONE D'USO

N° PIANI

STATO DI CONSERVAZIONE

TIPOLOGIA INFISSO

ORIENTAMENTO EDIFICIO

DESTINAZIONE D'USO AREA



NOTE



DG41/08 - LAVORI DI COSTRUZIONE DEL 3° MEGALOTTO DELLA S.S. 106 JONICA  
Dall'innesto con la S.S. 534 (km 365+150) a Roseto Capo Spulico (km 400+000)

INQUINAMENTO ACUSTICO - Schede di Censimento dei Ricettori Impattati

RICETTORE n°

114

LOCALIZZAZIONE

PROVINCIA

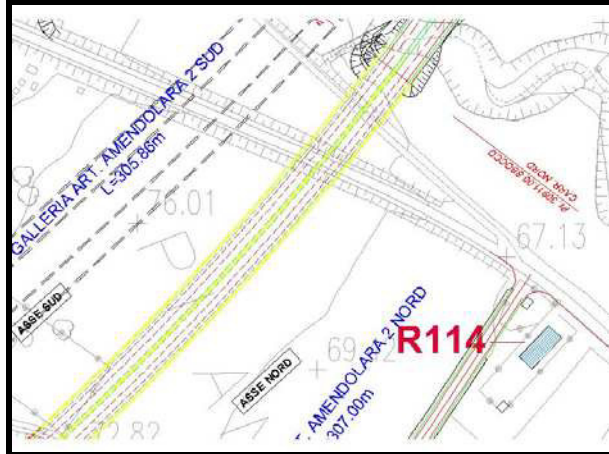
COMUNE

COORDINATE UTM Est

COORDINATE UTM Nord

PROGRESSIVA (km)

DISTANZA STRADA (m)



DATI CARATTERISTICI DELL'EDIFICIO RICETTORE

DESTINAZIONE D'USO

N° PIANI

STATO DI CONSERVAZIONE

TIPOLOGIA INFISSO

ORIENTAMENTO EDIFICIO

DESTINAZIONE D'USO AREA



NOTE



INQUINAMENTO ACUSTICO - Schede di Censimento dei Ricettori Impattati

RICETTORE n°

116

LOCALIZZAZIONE

PROVINCIA

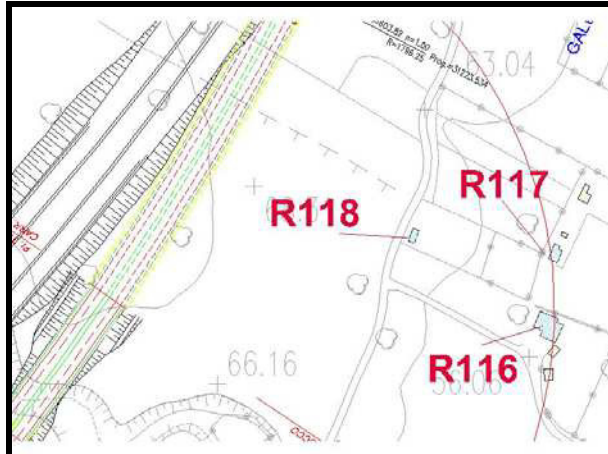
COMUNE

COORDINATE UTM Est

COORDINATE UTM Nord

PROGRESSIVA (km)

DISTANZA STRADA (m)



DATI CARATTERISTICI DELL'EDIFICIO RICETTORE

DESTINAZIONE D'USO

N° PIANI

STATO DI CONSERVAZIONE

TIPOLOGIA INFISSO

ORIENTAMENTO EDIFICIO

DESTINAZIONE D'USO AREA



NOTE

INQUINAMENTO ACUSTICO - Schede di Censimento dei Ricettori Impattati

RICETTORE n°

117

LOCALIZZAZIONE

PROVINCIA

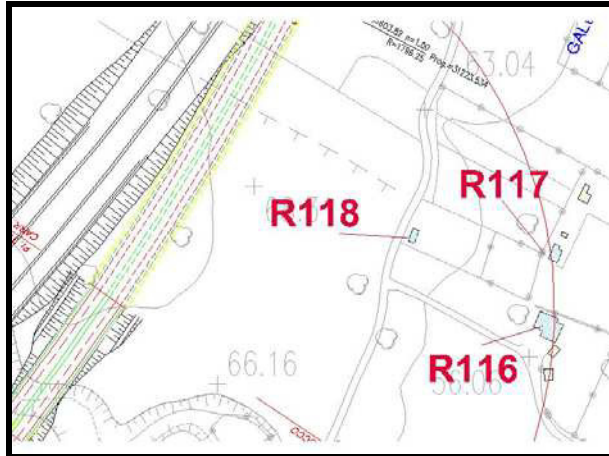
COMUNE

COORDINATE UTM Est

COORDINATE UTM Nord

PROGRESSIVA (km)

DISTANZA STRADA (m)



DATI CARATTERISTICI DELL'EDIFICIO RICETTORE

DESTINAZIONE D'USO

N° PIANI

STATO DI CONSERVAZIONE

TIPOLOGIA INFISSO

ORIENTAMENTO EDIFICIO

DESTINAZIONE D'USO AREA



NOTE



INQUINAMENTO ACUSTICO - Schede di Censimento dei Ricettori Impattati

RICETTORE n°

118

LOCALIZZAZIONE

PROVINCIA

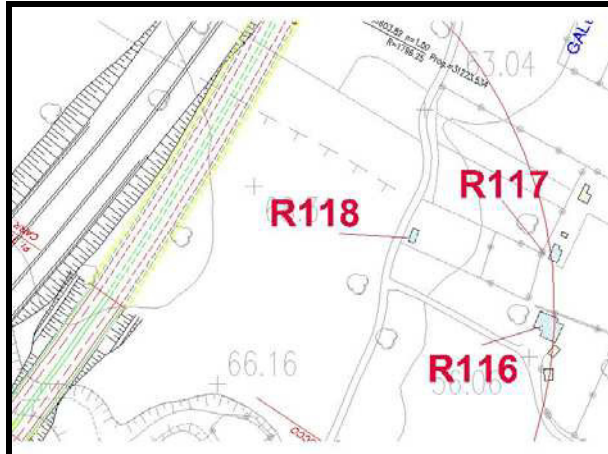
COMUNE

COORDINATE UTM Est

COORDINATE UTM Nord

PROGRESSIVA (km)

DISTANZA STRADA (m)



DATI CARATTERISTICI DELL'EDIFICIO RICETTORE

DESTINAZIONE D'USO

N° PIANI

STATO DI CONSERVAZIONE

TIPOLOGIA INFISSO

ORIENTAMENTO EDIFICIO

DESTINAZIONE D'USO AREA



NOTE

INQUINAMENTO ACUSTICO - Schede di Censimento dei Ricettori Impattati

RICETTORE n°

119

LOCALIZZAZIONE

PROVINCIA

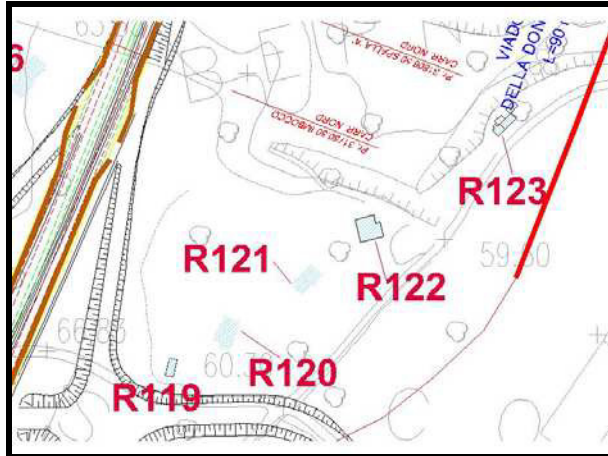
COMUNE

COORDINATE UTM Est

COORDINATE UTM Nord

PROGRESSIVA (km)

DISTANZA STRADA (m)



DATI CARATTERISTICI DELL'EDIFICIO RICETTORE

DESTINAZIONE D'USO

N° PIANI

STATO DI CONSERVAZIONE

TIPOLOGIA INFISSO

ORIENTAMENTO EDIFICIO

DESTINAZIONE D'USO AREA



NOTE

INQUINAMENTO ACUSTICO - Schede di Censimento dei Ricettori Impattati

RICETTORE n°

120

LOCALIZZAZIONE

PROVINCIA

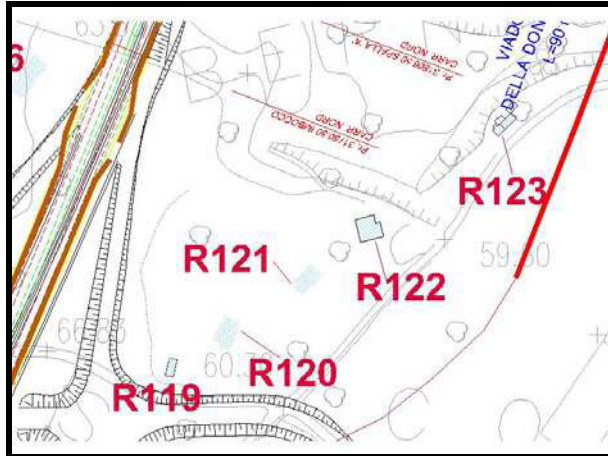
COMUNE

COORDINATE UTM Est

COORDINATE UTM Nord

PROGRESSIVA (km)

DISTANZA STRADA (m)



DATI CARATTERISTICI DELL'EDIFICIO RICETTORE

DESTINAZIONE D'USO

N° PIANI

STATO DI CONSERVAZIONE

TIPOLOGIA INFISSO

ORIENTAMENTO EDIFICIO

DESTINAZIONE D'USO AREA



NOTE

INQUINAMENTO ACUSTICO - Schede di Censimento dei Ricettori Impattati

RICETTORE n°

121

LOCALIZZAZIONE

PROVINCIA

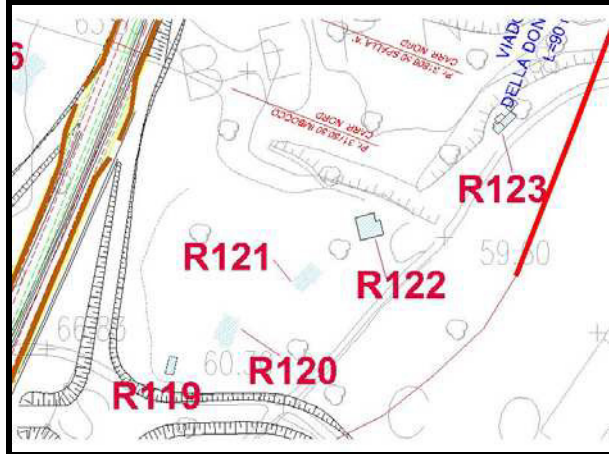
COMUNE

COORDINATE UTM Est

COORDINATE UTM Nord

PROGRESSIVA (km)

DISTANZA STRADA (m)



DATI CARATTERISTICI DELL'EDIFICIO RICETTORE

DESTINAZIONE D'USO

N° PIANI

STATO DI CONSERVAZIONE

TIPOLOGIA INFISSO

ORIENTAMENTO EDIFICIO

DESTINAZIONE D'USO AREA



NOTE



INQUINAMENTO ACUSTICO - Schede di Censimento dei Ricettori Impattati

RICETTORE n°

122

LOCALIZZAZIONE

PROVINCIA

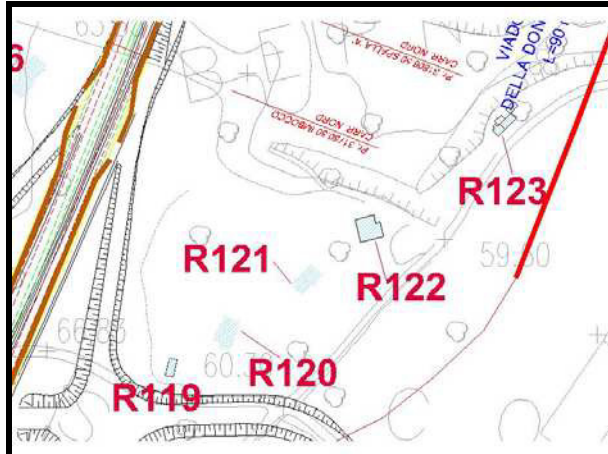
COMUNE

COORDINATE UTM Est

COORDINATE UTM Nord

PROGRESSIVA (km)

DISTANZA STRADA (m)



DATI CARATTERISTICI DELL'EDIFICIO RICETTORE

DESTINAZIONE D'USO

N° PIANI

STATO DI CONSERVAZIONE

TIPOLOGIA INFISSO

ORIENTAMENTO EDIFICIO

DESTINAZIONE D'USO AREA



NOTE

INQUINAMENTO ACUSTICO - Schede di Censimento dei Ricettori Impattati

RICETTORE n°

123

LOCALIZZAZIONE

PROVINCIA

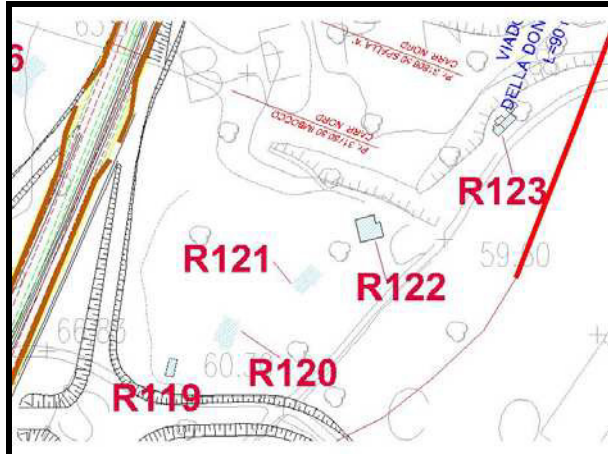
COMUNE

COORDINATE UTM Est

COORDINATE UTM Nord

PROGRESSIVA (km)

DISTANZA STRADA (m)



DATI CARATTERISTICI DELL'EDIFICIO RICETTORE

DESTINAZIONE D'USO

N° PIANI

STATO DI CONSERVAZIONE

TIPOLOGIA INFISSO

ORIENTAMENTO EDIFICIO

DESTINAZIONE D'USO AREA



NOTE

INQUINAMENTO ACUSTICO - Schede di Censimento dei Ricettori Impattati

RICETTORE n°

124

LOCALIZZAZIONE

PROVINCIA

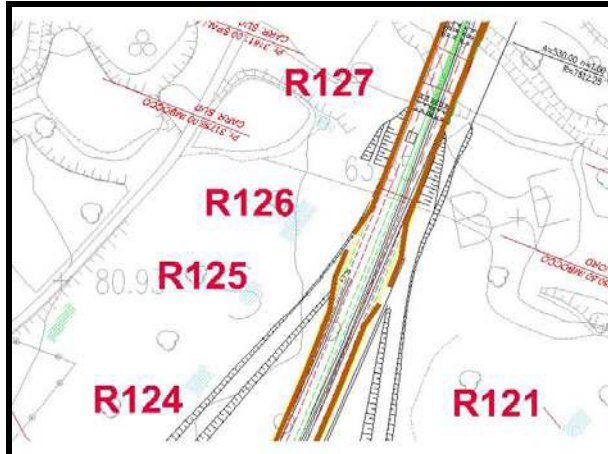
COMUNE

COORDINATE UTM Est

COORDINATE UTM Nord

PROGRESSIVA (km)

DISTANZA STRADA (m)



DATI CARATTERISTICI DELL'EDIFICIO RICETTORE

DESTINAZIONE D'USO

N° PIANI

STATO DI CONSERVAZIONE

TIPOLOGIA INFISSO

ORIENTAMENTO EDIFICIO

DESTINAZIONE D'USO AREA



NOTE

INQUINAMENTO ACUSTICO - Schede di Censimento dei Ricettori Impattati

RICETTORE n°

125

LOCALIZZAZIONE

PROVINCIA

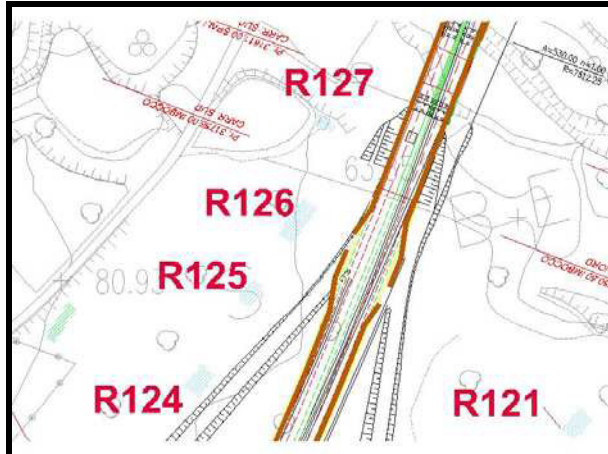
COMUNE

COORDINATE UTM Est

COORDINATE UTM Nord

PROGRESSIVA (km)

DISTANZA STRADA (m)



DATI CARATTERISTICI DELL'EDIFICIO RICETTORE

DESTINAZIONE D'USO

N° PIANI

STATO DI CONSERVAZIONE

TIPOLOGIA INFISSO

ORIENTAMENTO EDIFICIO

DESTINAZIONE D'USO AREA



NOTE



INQUINAMENTO ACUSTICO - Schede di Censimento dei Ricettori Impattati

RICETTORE n°

126

LOCALIZZAZIONE

PROVINCIA

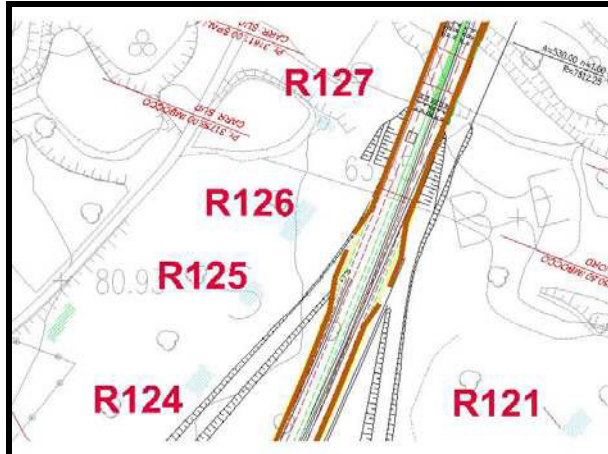
COMUNE

COORDINATE UTM Est

COORDINATE UTM Nord

PROGRESSIVA (km)

DISTANZA STRADA (m)



DATI CARATTERISTICI DELL'EDIFICIO RICETTORE

DESTINAZIONE D'USO

N° PIANI

STATO DI CONSERVAZIONE

TIPOLOGIA INFISSO

ORIENTAMENTO EDIFICIO

DESTINAZIONE D'USO AREA



NOTE

INQUINAMENTO ACUSTICO - Schede di Censimento dei Ricettori Impattati

RICETTORE n°

127

LOCALIZZAZIONE

PROVINCIA

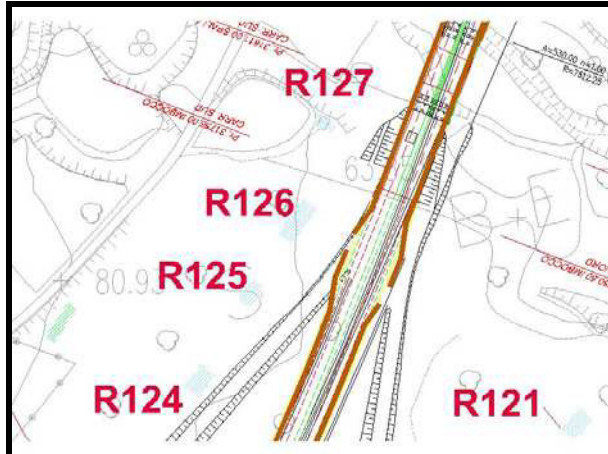
COMUNE

COORDINATE UTM Est

COORDINATE UTM Nord

PROGRESSIVA (km)

DISTANZA STRADA (m)



DATI CARATTERISTICI DELL'EDIFICIO RICETTORE

DESTINAZIONE D'USO

N° PIANI

STATO DI CONSERVAZIONE

TIPOLOGIA INFISSO

ORIENTAMENTO EDIFICIO

DESTINAZIONE D'USO AREA



NOTE

DG41/08 - LAVORI DI COSTRUZIONE DEL 3° MEGALOTTO DELLA S.S. 106 JONICA  
Dall'innesto con la S.S. 534 (km 365+150) a Roseto Capo Spulico (km 400+000)

INQUINAMENTO ACUSTICO - Schede di Censimento dei Ricettori Impattati

RICETTORE n°

128

LOCALIZZAZIONE

PROVINCIA

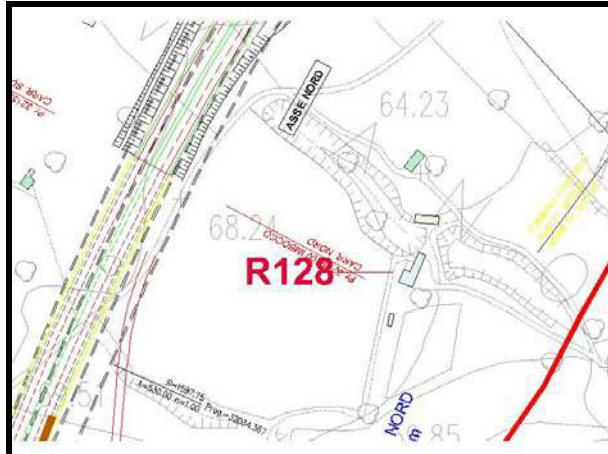
COMUNE

COORDINATE UTM Est

COORDINATE UTM Nord

PROGRESSIVA (km)

DISTANZA STRADA (m)



DATI CARATTERISTICI DELL'EDIFICIO RICETTORE

DESTINAZIONE D'USO

N° PIANI

STATO DI CONSERVAZIONE

TIPOLOGIA INFISSO

ORIENTAMENTO EDIFICIO

DESTINAZIONE D'USO AREA



NOTE

INQUINAMENTO ACUSTICO - Schede di Censimento dei Ricettori Impattati

RICETTORE n°

129

LOCALIZZAZIONE

PROVINCIA

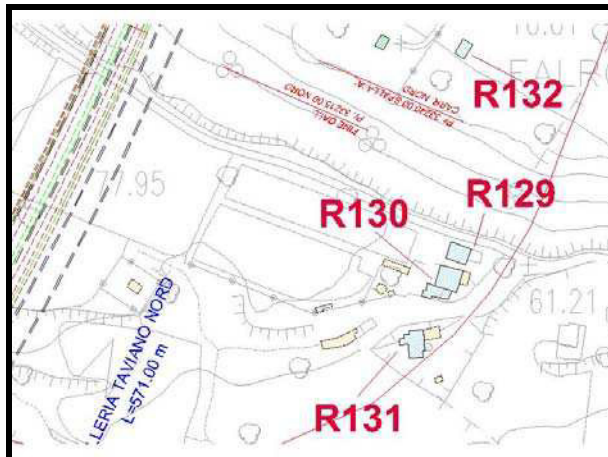
COMUNE

COORDINATE UTM Est

COORDINATE UTM Nord

PROGRESSIVA (km)

DISTANZA STRADA (m)



DATI CARATTERISTICI DELL'EDIFICIO RICETTORE

DESTINAZIONE D'USO

N° PIANI

STATO DI CONSERVAZIONE

TIPOLOGIA INFISSO

ORIENTAMENTO EDIFICIO

DESTINAZIONE D'USO AREA



NOTE



INQUINAMENTO ACUSTICO - Schede di Censimento dei Ricettori Impattati

RICETTORE n°

130

LOCALIZZAZIONE

PROVINCIA

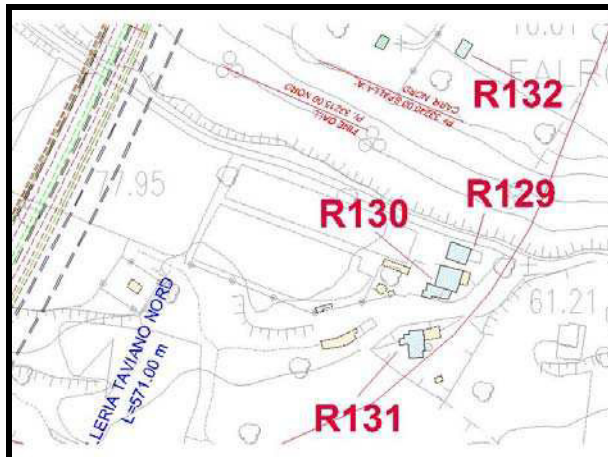
COMUNE

COORDINATE UTM Est

COORDINATE UTM Nord

PROGRESSIVA (km)

DISTANZA STRADA (m)



DATI CARATTERISTICI DELL'EDIFICIO RICETTORE

DESTINAZIONE D'USO

N° PIANI

STATO DI CONSERVAZIONE

TIPOLOGIA INFISSO

ORIENTAMENTO EDIFICIO

DESTINAZIONE D'USO AREA



NOTE

INQUINAMENTO ACUSTICO - Schede di Censimento dei Ricettori Impattati

RICETTORE n°

131

LOCALIZZAZIONE

PROVINCIA

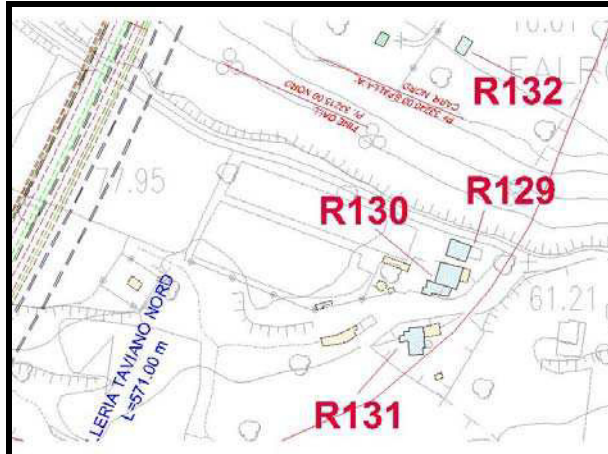
COMUNE

COORDINATE UTM Est

COORDINATE UTM Nord

PROGRESSIVA (km)

DISTANZA STRADA (m)



DATI CARATTERISTICI DELL'EDIFICIO RICETTORE

DESTINAZIONE D'USO

N° PIANI

STATO DI CONSERVAZIONE

TIPOLOGIA INFISSO

ORIENTAMENTO EDIFICIO

DESTINAZIONE D'USO AREA



NOTE

INQUINAMENTO ACUSTICO - Schede di Censimento dei Ricettori Impattati

RICETTORE n°

132

LOCALIZZAZIONE

PROVINCIA

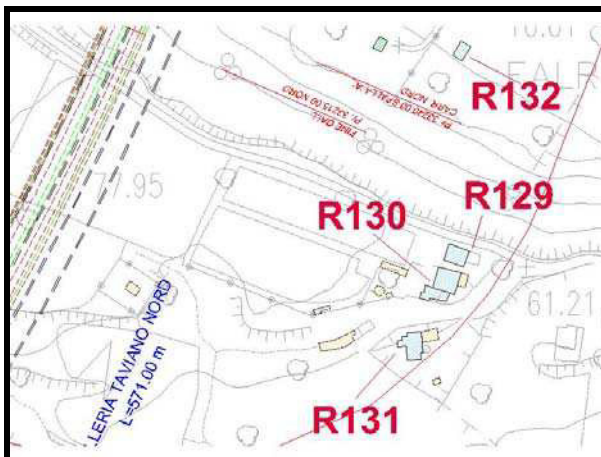
COMUNE

COORDINATE UTM Est

COORDINATE UTM Nord

PROGRESSIVA (km)

DISTANZA STRADA (m)



DATI CARATTERISTICI DELL'EDIFICIO RICETTORE

DESTINAZIONE D'USO

N° PIANI

STATO DI CONSERVAZIONE

TIPOLOGIA INFISSO

ORIENTAMENTO EDIFICIO

DESTINAZIONE D'USO AREA



NOTE

INQUINAMENTO ACUSTICO - Schede di Censimento dei Ricettori Impattati

RICETTORE n°

133

LOCALIZZAZIONE

PROVINCIA

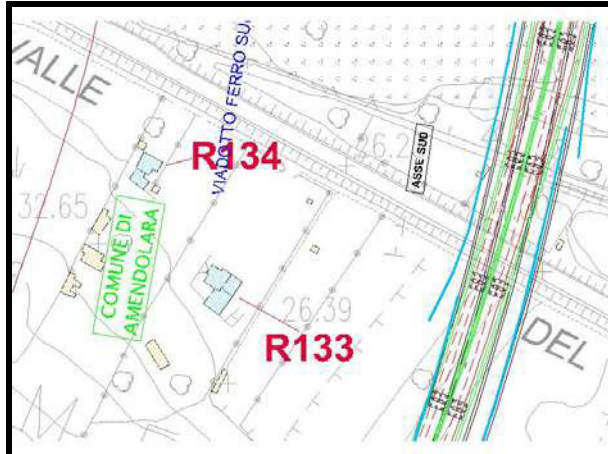
COMUNE

COORDINATE UTM Est

COORDINATE UTM Nord

PROGRESSIVA (km)

DISTANZA STRADA (m)



DATI CARATTERISTICI DELL'EDIFICIO RICETTORE

DESTINAZIONE D'USO

N° PIANI

STATO DI CONSERVAZIONE

TIPOLOGIA INFISSO

ORIENTAMENTO EDIFICIO

DESTINAZIONE D'USO AREA



NOTE



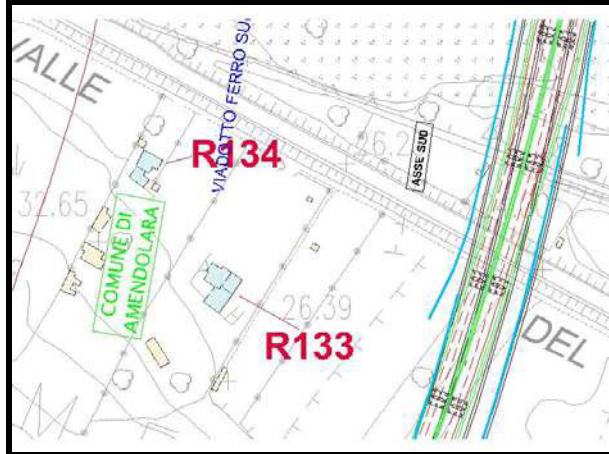
INQUINAMENTO ACUSTICO - Schede di Censimento dei Ricettori Impattati

RICETTORE n°

134

LOCALIZZAZIONE

PROVINCIA	Cosenza
COMUNE	Amendolara
COORDINATE UTM Est	637524.99
COORDINATE UTM Nord	4424735.24
PROGRESSIVA (km)	33+430
DISTANZA STRADA (m)	195



DATI CARATTERISTICI DELL'EDIFICIO RICETTORE

DESTINAZIONE D'USO	Residenziale
N° PIANI	2
STATO DI CONSERVAZIONE	Buono
TIPOLOGIA INFISSO	Metallo
ORIENTAMENTO EDIFICIO	Frontale
DESTINAZIONE D'USO AREA	Agricolo



NOTE Fascia Acustica di Appartenenza: Fascia Unica (250 m)

DG41/08 - LAVORI DI COSTRUZIONE DEL 3° MEGALOTTO DELLA S.S. 106 JONICA  
Dall'innesto con la S.S. 534 (km 365+150) a Roseto Capo Spulico (km 400+000)

INQUINAMENTO ACUSTICO - Schede di Censimento dei Ricettori Impattati

RICETTORE n°

135

LOCALIZZAZIONE

PROVINCIA

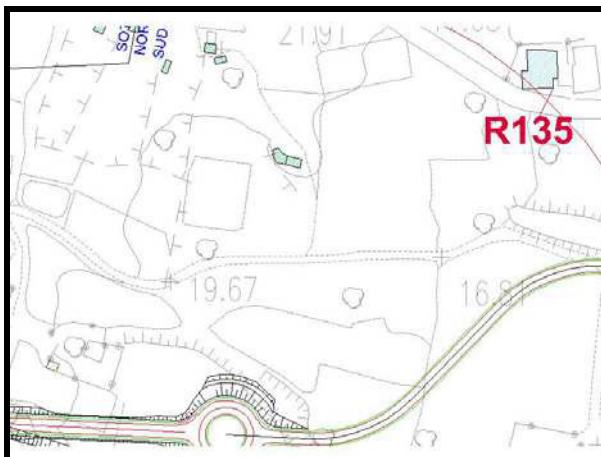
COMUNE

COORDINATE UTM Est

COORDINATE UTM Nord

PROGRESSIVA (km)

DISTANZA STRADA (m)



DATI CARATTERISTICI DELL'EDIFICIO RICETTORE

DESTINAZIONE D'USO

N° PIANI

STATO DI CONSERVAZIONE

TIPOLOGIA INFISSO

ORIENTAMENTO EDIFICIO

DESTINAZIONE D'USO AREA



NOTE

INQUINAMENTO ACUSTICO - Schede di Censimento dei Ricettori Impattati

RICETTORE n°

136

LOCALIZZAZIONE

PROVINCIA

COMUNE

COORDINATE UTM Est

COORDINATE UTM Nord

PROGRESSIVA (km)

DISTANZA STRADA (m)



DATI CARATTERISTICI DELL'EDIFICIO RICETTORE

DESTINAZIONE D'USO

N° PIANI

STATO DI CONSERVAZIONE

TIPOLOGIA INFISSO

ORIENTAMENTO EDIFICIO

DESTINAZIONE D'USO AREA



NOTE

INQUINAMENTO ACUSTICO - Schede di Censimento dei Ricettori Impattati

RICETTORE n°

137

LOCALIZZAZIONE

PROVINCIA

COMUNE

COORDINATE UTM Est

COORDINATE UTM Nord

PROGRESSIVA (km)

DISTANZA STRADA (m)



DATI CARATTERISTICI DELL'EDIFICIO RICETTORE

DESTINAZIONE D'USO

N° PIANI

STATO DI CONSERVAZIONE

TIPOLOGIA INFISSO

ORIENTAMENTO EDIFICIO

DESTINAZIONE D'USO AREA



NOTE



DG41/08 - LAVORI DI COSTRUZIONE DEL 3° MEGALOTTO DELLA S.S. 106 JONICA  
Dall'innesto con la S.S. 534 (km 365+150) a Roseto Capo Spulico (km 400+000)

INQUINAMENTO ACUSTICO - Schede di Censimento dei Ricettori Impattati

RICETTORE n°

138

LOCALIZZAZIONE

PROVINCIA

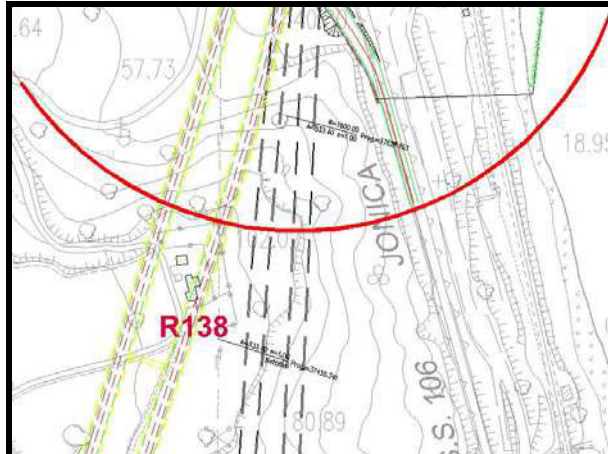
COMUNE

COORDINATE UTM Est

COORDINATE UTM Nord

PROGRESSIVA (km)

DISTANZA STRADA (m)



DATI CARATTERISTICI DELL'EDIFICIO RICETTORE

DESTINAZIONE D'USO

N° PIANI

STATO DI CONSERVAZIONE

TIPOLOGIA INFISSO

ORIENTAMENTO EDIFICIO

DESTINAZIONE D'USO AREA



NOTE

INQUINAMENTO ACUSTICO - Schede di Censimento dei Ricettori Impattati

RICETTORE n°

147

LOCALIZZAZIONE

PROVINCIA

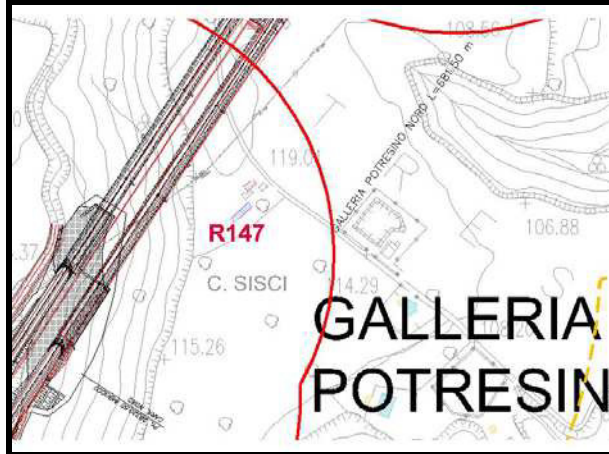
COMUNE

COORDINATE UTM Est

COORDINATE UTM Nord

PROGRESSIVA (km)

DISTANZA STRADA (m)



DATI CARATTERISTICI DELL'EDIFICIO RICETTORE

DESTINAZIONE D'USO

N° PIANI

STATO DI CONSERVAZIONE

TIPOLOGIA INFISSO

ORIENTAMENTO EDIFICIO

DESTINAZIONE D'USO AREA



NOTE

INQUINAMENTO ACUSTICO - Schede di Censimento dei Ricettori Impattati

RICETTORE n° 147 Bis

LOCALIZZAZIONE

PROVINCIA

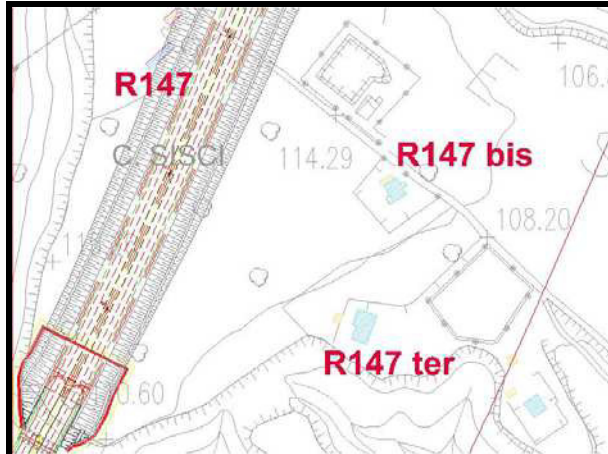
COMUNE

COORDINATE UTM Est

COORDINATE UTM Nord

PROGRESSIVA (km)

DISTANZA STRADA (m)



DATI CARATTERISTICI DELL'EDIFICIO RICETTORE

DESTINAZIONE D'USO

N° PIANI

STATO DI CONSERVAZIONE

TIPOLOGIA INFISSO

ORIENTAMENTO EDIFICIO

DESTINAZIONE D'USO AREA



NOTE

INQUINAMENTO ACUSTICO - Schede di Censimento dei Ricettori Impattati

RICETTORE n° 147 Ter

LOCALIZZAZIONE

PROVINCIA

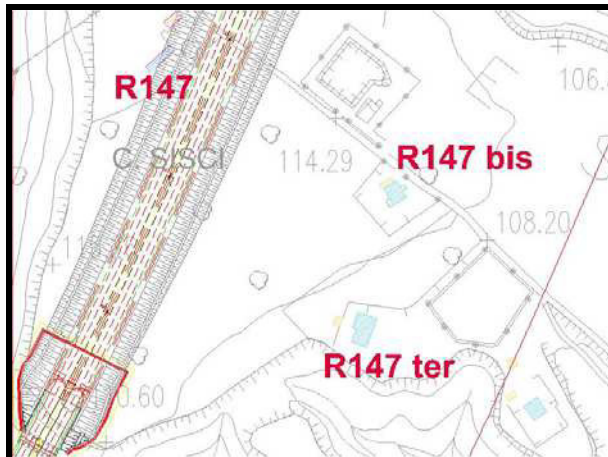
COMUNE

COORDINATE UTM Est

COORDINATE UTM Nord

PROGRESSIVA (km)

DISTANZA STRADA (m)



DATI CARATTERISTICI DELL'EDIFICIO RICETTORE

DESTINAZIONE D'USO

N° PIANI

STATO DI CONSERVAZIONE

TIPOLOGIA INFISSO

ORIENTAMENTO EDIFICIO

DESTINAZIONE D'USO AREA



NOTE



INQUINAMENTO ACUSTICO - Schede di Censimento dei Ricettori Impattati

RICETTORE n°

148

LOCALIZZAZIONE

PROVINCIA

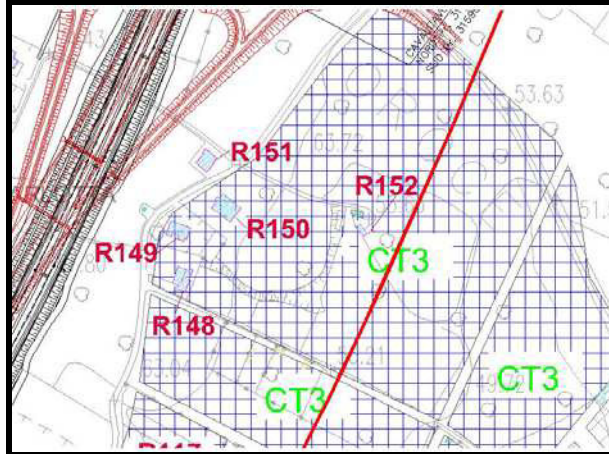
COMUNE

COORDINATE UTM Est

COORDINATE UTM Nord

PROGRESSIVA (km)

DISTANZA STRADA (m)



DATI CARATTERISTICI DELL'EDIFICIO RICETTORE

DESTINAZIONE D'USO

N° PIANI

STATO DI CONSERVAZIONE

TIPOLOGIA INFISSO

ORIENTAMENTO EDIFICIO

DESTINAZIONE D'USO AREA



NOTE

INQUINAMENTO ACUSTICO - Schede di Censimento dei Ricettori Impattati

RICETTORE n°

149

LOCALIZZAZIONE

PROVINCIA

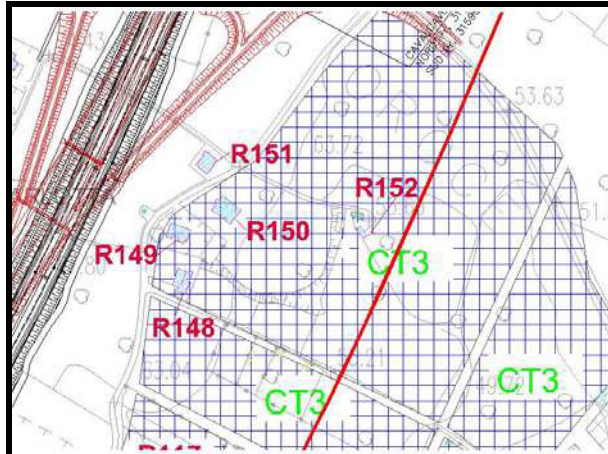
COMUNE

COORDINATE UTM Est

COORDINATE UTM Nord

PROGRESSIVA (km)

DISTANZA STRADA (m)



DATI CARATTERISTICI DELL'EDIFICIO RICETTORE

DESTINAZIONE D'USO

N° PIANI

STATO DI CONSERVAZIONE

TIPOLOGIA INFISSO

ORIENTAMENTO EDIFICIO

DESTINAZIONE D'USO AREA



NOTE

INQUINAMENTO ACUSTICO - Schede di Censimento dei Ricettori Impattati

RICETTORE n°

150

LOCALIZZAZIONE

PROVINCIA

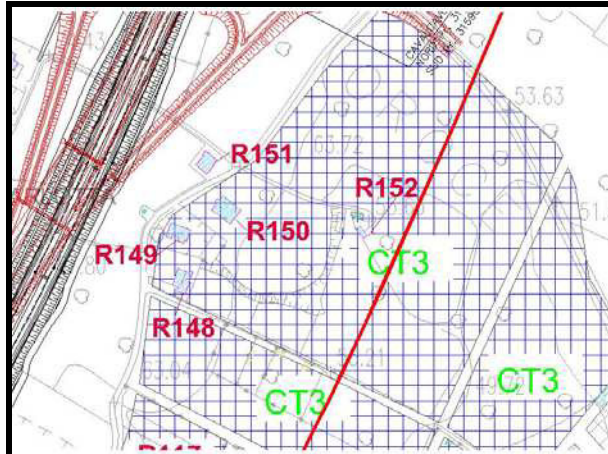
COMUNE

COORDINATE UTM Est

COORDINATE UTM Nord

PROGRESSIVA (km)

DISTANZA STRADA (m)



DATI CARATTERISTICI DELL'EDIFICIO RICETTORE

DESTINAZIONE D'USO

N° PIANI

STATO DI CONSERVAZIONE

TIPOLOGIA INFISSO

ORIENTAMENTO EDIFICIO

DESTINAZIONE D'USO AREA



NOTE

INQUINAMENTO ACUSTICO - Schede di Censimento dei Ricettori Impattati

RICETTORE n°

151

LOCALIZZAZIONE

PROVINCIA

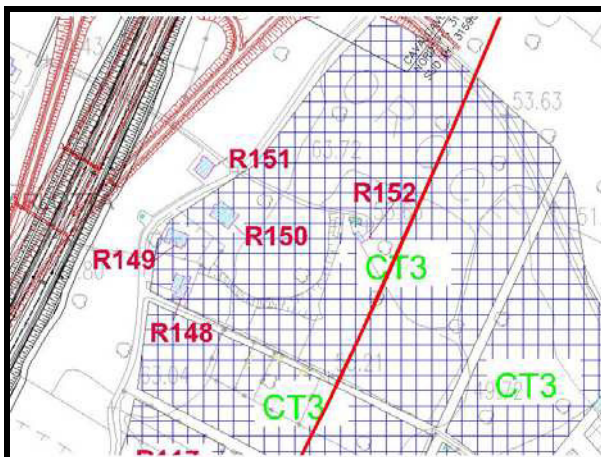
COMUNE

COORDINATE UTM Est

COORDINATE UTM Nord

PROGRESSIVA (km)

DISTANZA STRADA (m)



DATI CARATTERISTICI DELL'EDIFICIO RICETTORE

DESTINAZIONE D'USO

N° PIANI

STATO DI CONSERVAZIONE

TIPOLOGIA INFISSO

ORIENTAMENTO EDIFICIO

DESTINAZIONE D'USO AREA



NOTE



INQUINAMENTO ACUSTICO - Schede di Censimento dei Ricettori Impattati

RICETTORE n°

152

LOCALIZZAZIONE

PROVINCIA

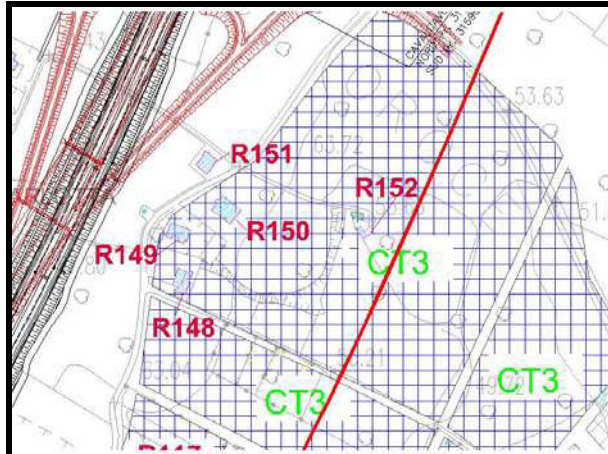
COMUNE

COORDINATE UTM Est

COORDINATE UTM Nord

PROGRESSIVA (km)

DISTANZA STRADA (m)



DATI CARATTERISTICI DELL'EDIFICIO RICETTORE

DESTINAZIONE D'USO

N° PIANI

STATO DI CONSERVAZIONE

TIPOLOGIA INFISSO

ORIENTAMENTO EDIFICIO

DESTINAZIONE D'USO AREA



NOTE



INQUINAMENTO ACUSTICO - Schede di Censimento dei Ricettori Impattati

RICETTORE n°

154

LOCALIZZAZIONE

PROVINCIA

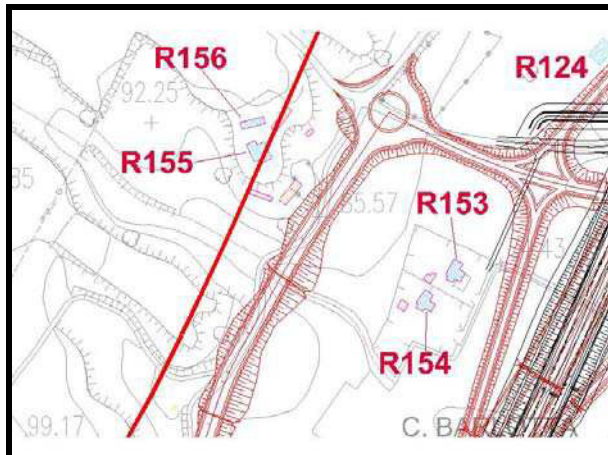
COMUNE

COORDINATE UTM Est

COORDINATE UTM Nord

PROGRESSIVA (km)

DISTANZA STRADA (m)



DATI CARATTERISTICI DELL'EDIFICIO RICETTORE

DESTINAZIONE D'USO

N° PIANI

STATO DI CONSERVAZIONE

TIPOLOGIA INFISSO

ORIENTAMENTO EDIFICIO

DESTINAZIONE D'USO AREA



NOTE

INQUINAMENTO ACUSTICO - Schede di Censimento dei Ricettori Impattati

RICETTORE n°

155

LOCALIZZAZIONE

PROVINCIA

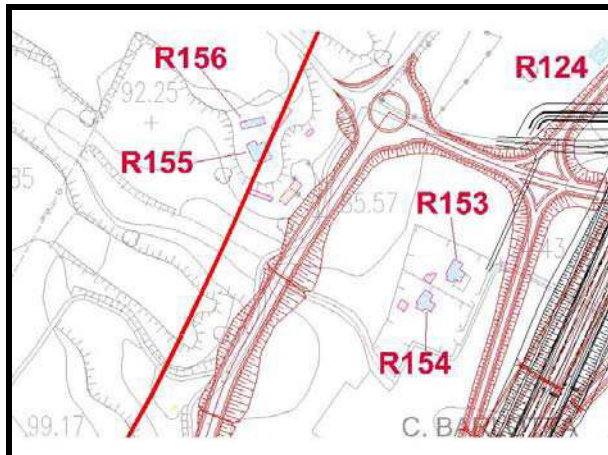
COMUNE

COORDINATE UTM Est

COORDINATE UTM Nord

PROGRESSIVA (km)

DISTANZA STRADA (m)



DATI CARATTERISTICI DELL'EDIFICIO RICETTORE

DESTINAZIONE D'USO

N° PIANI

STATO DI CONSERVAZIONE

TIPOLOGIA INFISSO

ORIENTAMENTO EDIFICIO

DESTINAZIONE D'USO AREA



NOTE





INQUINAMENTO ACUSTICO - Schede di Censimento dei Ricettori Impattati

RICETTORE n°

157

LOCALIZZAZIONE

PROVINCIA

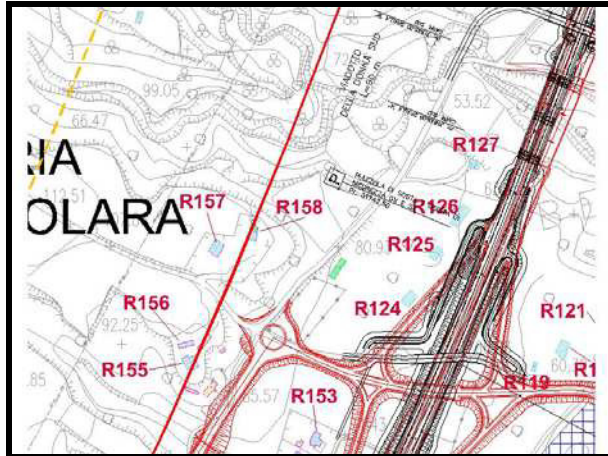
COMUNE

COORDINATE UTM Est

COORDINATE UTM Nord

PROGRESSIVA (km)

DISTANZA STRADA (m)



DATI CARATTERISTICI DELL'EDIFICIO RICETTORE

DESTINAZIONE D'USO

N° PIANI

STATO DI CONSERVAZIONE

TIPOLOGIA INFISSO

ORIENTAMENTO EDIFICIO

DESTINAZIONE D'USO AREA



NOTE

INQUINAMENTO ACUSTICO - Schede di Censimento dei Ricettori Impattati

RICETTORE n°

158

LOCALIZZAZIONE

PROVINCIA

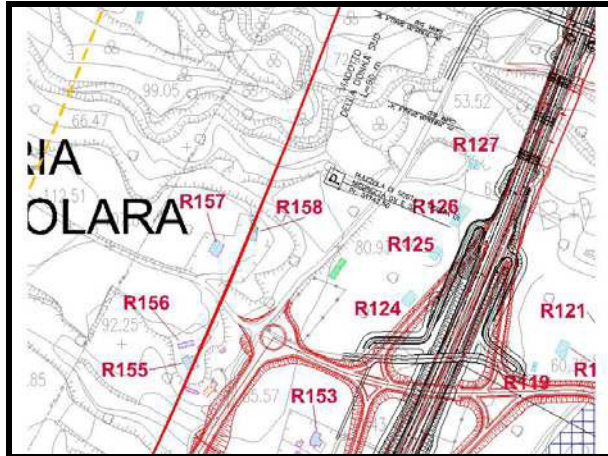
COMUNE

COORDINATE UTM Est

COORDINATE UTM Nord

PROGRESSIVA (km)

DISTANZA STRADA (m)



DATI CARATTERISTICI DELL'EDIFICIO RICETTORE

DESTINAZIONE D'USO

N° PIANI

STATO DI CONSERVAZIONE

TIPOLOGIA INFISSO

ORIENTAMENTO EDIFICIO

DESTINAZIONE D'USO AREA



NOTE

INQUINAMENTO ACUSTICO - Schede di Censimento dei Ricettori Impattati

RICETTORE n°

159

LOCALIZZAZIONE

PROVINCIA

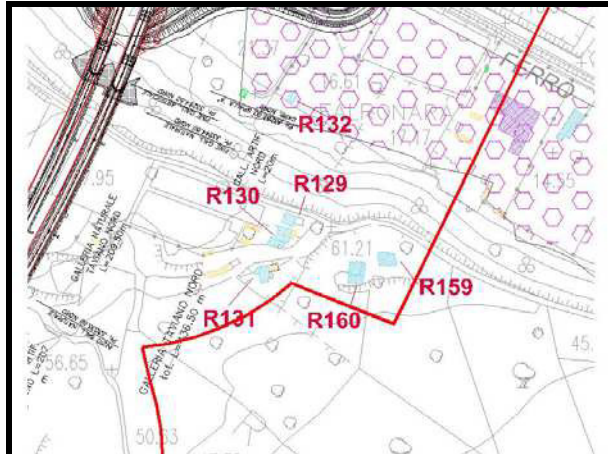
COMUNE

COORDINATE UTM Est

COORDINATE UTM Nord

PROGRESSIVA (km)

DISTANZA STRADA (m)



DATI CARATTERISTICI DELL'EDIFICIO RICETTORE

DESTINAZIONE D'USO

N° PIANI

STATO DI CONSERVAZIONE

TIPOLOGIA INFISSO

ORIENTAMENTO EDIFICIO

DESTINAZIONE D'USO AREA



NOTE



INQUINAMENTO ACUSTICO - Schede di Censimento dei Ricettori Impattati

RICETTORE n°

160

LOCALIZZAZIONE

PROVINCIA

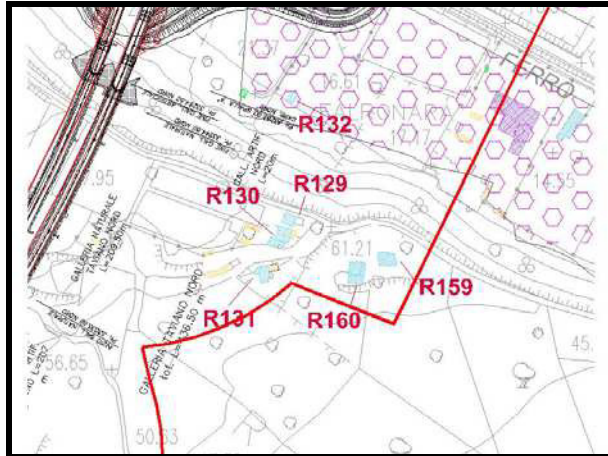
COMUNE

COORDINATE UTM Est

COORDINATE UTM Nord

PROGRESSIVA (km)

DISTANZA STRADA (m)



DATI CARATTERISTICI DELL'EDIFICIO RICETTORE

DESTINAZIONE D'USO

N° PIANI

STATO DI CONSERVAZIONE

TIPOLOGIA INFISSO

ORIENTAMENTO EDIFICIO

DESTINAZIONE D'USO AREA



NOTE

DG41/08 - LAVORI DI COSTRUZIONE DEL 3° MEGALOTTO DELLA S.S. 106 JONICA  
Dall'innesto con la S.S. 534 (km 365+150) a Roseto Capo Spulico (km 400+000)

INQUINAMENTO ACUSTICO - Schede di Censimento dei Ricettori Impattati

RICETTORE n°

161

LOCALIZZAZIONE

PROVINCIA

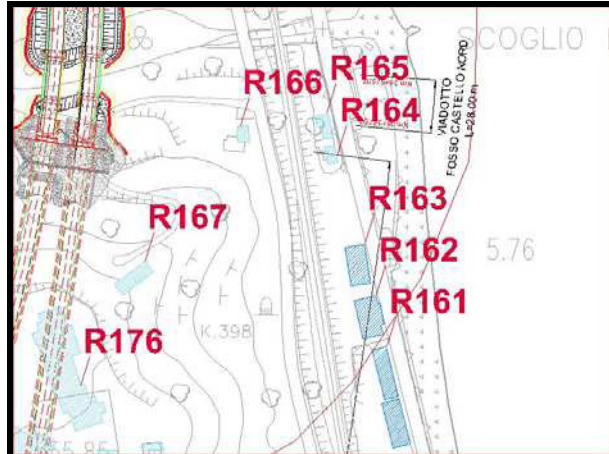
COMUNE

COORDINATE UTM Est

COORDINATE UTM Nord

PROGRESSIVA (km)

DISTANZA STRADA (m)



DATI CARATTERISTICI DELL'EDIFICIO RICETTORE

DESTINAZIONE D'USO

N° PIANI

STATO DI CONSERVAZIONE

TIPOLOGIA INFISSO

ORIENTAMENTO EDIFICIO

DESTINAZIONE D'USO AREA



NOTE

DG41/08 - LAVORI DI COSTRUZIONE DEL 3° MEGALOTTO DELLA S.S. 106 JONICA  
Dall'innesto con la S.S. 534 (km 365+150) a Roseto Capo Spulico (km 400+000)

INQUINAMENTO ACUSTICO - Schede di Censimento dei Ricettori Impattati

RICETTORE n°

162

LOCALIZZAZIONE

PROVINCIA

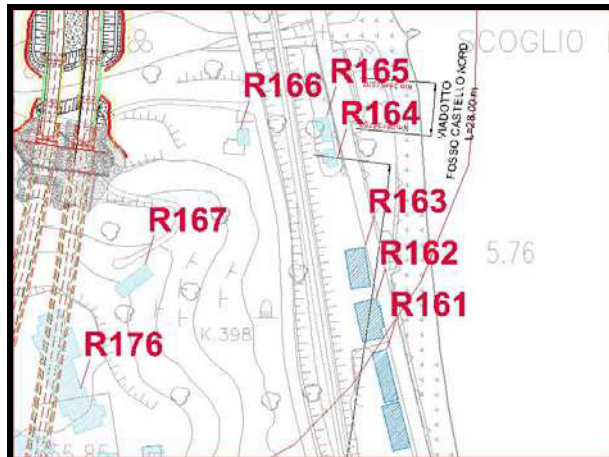
COMUNE

COORDINATE UTM Est

COORDINATE UTM Nord

PROGRESSIVA (km)

DISTANZA STRADA (m)



DATI CARATTERISTICI DELL'EDIFICIO RICETTORE

DESTINAZIONE D'USO

N° PIANI

STATO DI CONSERVAZIONE

TIPOLOGIA INFISSO

ORIENTAMENTO EDIFICIO

DESTINAZIONE D'USO AREA



NOTE

DG41/08 - LAVORI DI COSTRUZIONE DEL 3° MEGALOTTO DELLA S.S. 106 JONICA  
Dall'innesto con la S.S. 534 (km 365+150) a Roseto Capo Spulico (km 400+000)

INQUINAMENTO ACUSTICO - Schede di Censimento dei Ricettori Impattati

RICETTORE n°

163

LOCALIZZAZIONE

PROVINCIA

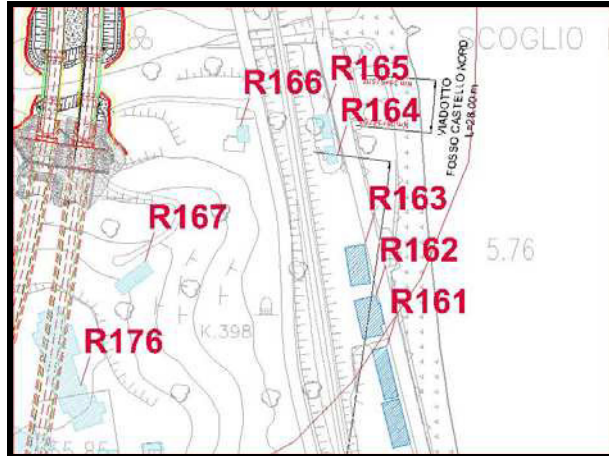
COMUNE

COORDINATE UTM Est

COORDINATE UTM Nord

PROGRESSIVA (km)

DISTANZA STRADA (m)



DATI CARATTERISTICI DELL'EDIFICIO RICETTORE

DESTINAZIONE D'USO

N° PIANI

STATO DI CONSERVAZIONE

TIPOLOGIA INFISSO

ORIENTAMENTO EDIFICIO

DESTINAZIONE D'USO AREA



NOTE



DG41/08 - LAVORI DI COSTRUZIONE DEL 3° MEGALOTTO DELLA S.S. 106 JONICA  
Dall'innesto con la S.S. 534 (km 365+150) a Roseto Capo Spulico (km 400+000)

INQUINAMENTO ACUSTICO - Schede di Censimento dei Ricettori Impattati

RICETTORE n°

164

LOCALIZZAZIONE

PROVINCIA

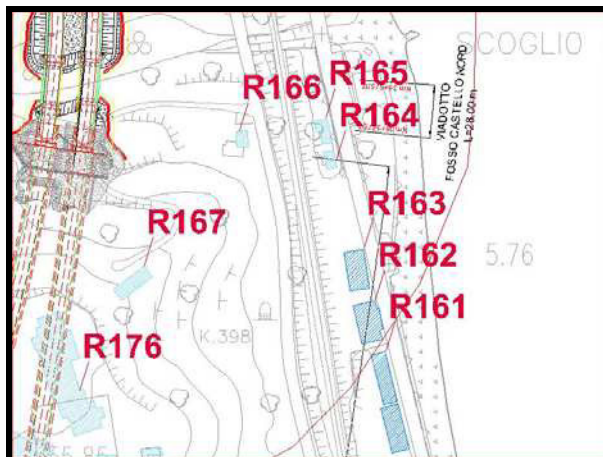
COMUNE

COORDINATE UTM Est

COORDINATE UTM Nord

PROGRESSIVA (km)

DISTANZA STRADA (m)



DATI CARATTERISTICI DELL'EDIFICIO RICETTORE

DESTINAZIONE D'USO

N° PIANI

STATO DI CONSERVAZIONE

TIPOLOGIA INFISSO

ORIENTAMENTO EDIFICIO

DESTINAZIONE D'USO AREA



NOTE

DG41/08 - LAVORI DI COSTRUZIONE DEL 3° MEGALOTTO DELLA S.S. 106 JONICA  
Dall'innesto con la S.S. 534 (km 365+150) a Roseto Capo Spulico (km 400+000)

INQUINAMENTO ACUSTICO - Schede di Censimento dei Ricettori Impattati

RICETTORE n°

165

LOCALIZZAZIONE

PROVINCIA

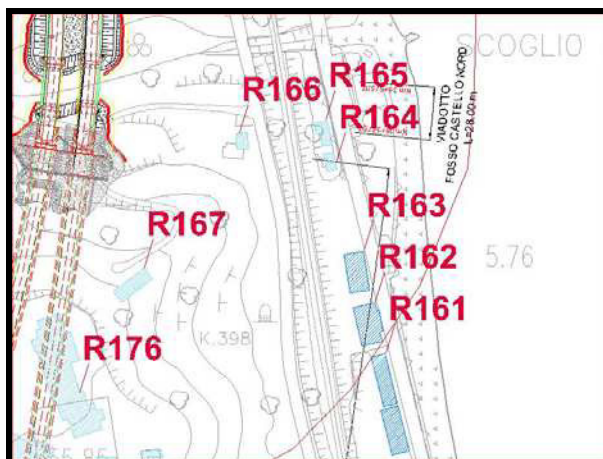
COMUNE

COORDINATE UTM Est

COORDINATE UTM Nord

PROGRESSIVA (km)

DISTANZA STRADA (m)



DATI CARATTERISTICI DELL'EDIFICIO RICETTORE

DESTINAZIONE D'USO

N° PIANI

STATO DI CONSERVAZIONE

TIPOLOGIA INFISSO

ORIENTAMENTO EDIFICIO

DESTINAZIONE D'USO AREA



NOTE

DG41/08 - LAVORI DI COSTRUZIONE DEL 3° MEGALOTTO DELLA S.S. 106 JONICA  
Dall'innesto con la S.S. 534 (km 365+150) a Roseto Capo Spulico (km 400+000)

INQUINAMENTO ACUSTICO - Schede di Censimento dei Ricettori Impattati

RICETTORE n°

166

LOCALIZZAZIONE

PROVINCIA

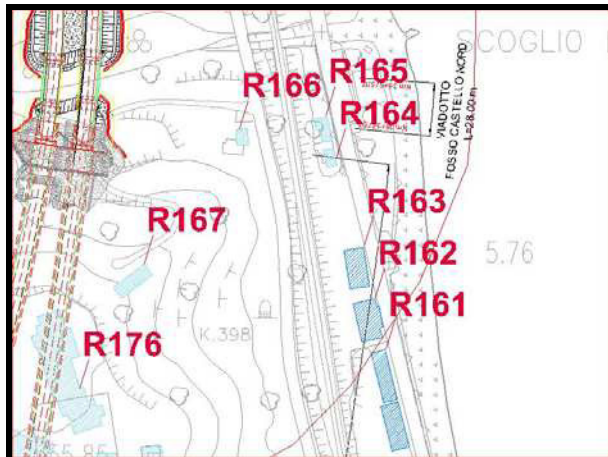
COMUNE

COORDINATE UTM Est

COORDINATE UTM Nord

PROGRESSIVA (km)

DISTANZA STRADA (m)



DATI CARATTERISTICI DELL'EDIFICIO RICETTORE

DESTINAZIONE D'USO

N° PIANI

STATO DI CONSERVAZIONE

TIPOLOGIA INFISSO

ORIENTAMENTO EDIFICIO

DESTINAZIONE D'USO AREA



NOTE

DG41/08 - LAVORI DI COSTRUZIONE DEL 3° MEGALOTTO DELLA S.S. 106 JONICA  
Dall'innesto con la S.S. 534 (km 365+150) a Roseto Capo Spulico (km 400+000)

INQUINAMENTO ACUSTICO - Schede di Censimento dei Ricettori Impattati

RICETTORE n°

167

LOCALIZZAZIONE

PROVINCIA

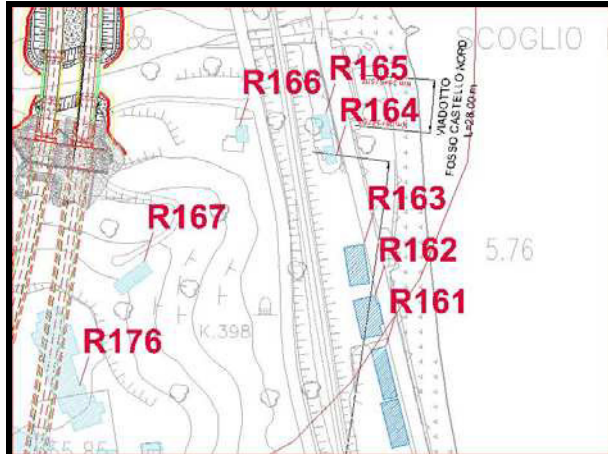
COMUNE

COORDINATE UTM Est

COORDINATE UTM Nord

PROGRESSIVA (km)

DISTANZA STRADA (m)



DATI CARATTERISTICI DELL'EDIFICIO RICETTORE

DESTINAZIONE D'USO

N° PIANI

STATO DI CONSERVAZIONE

TIPOLOGIA INFISSO

ORIENTAMENTO EDIFICIO

DESTINAZIONE D'USO AREA



NOTE



INQUINAMENTO ACUSTICO - Schede di Censimento dei Ricettori Impattati

RICETTORE n°

168

LOCALIZZAZIONE

PROVINCIA

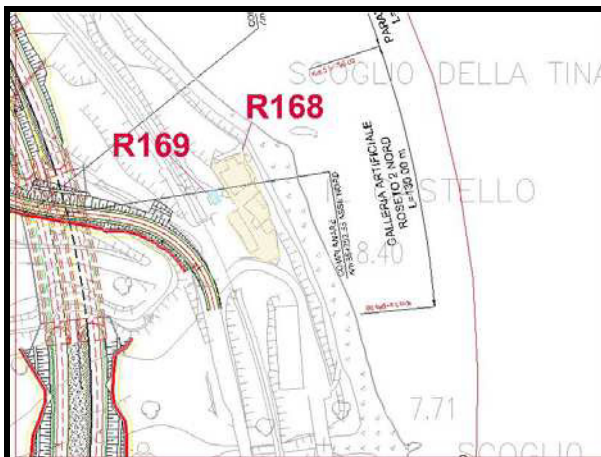
COMUNE

COORDINATE UTM Est

COORDINATE UTM Nord

PROGRESSIVA (km)

DISTANZA STRADA (m)



DATI CARATTERISTICI DELL'EDIFICIO RICETTORE

DESTINAZIONE D'USO

N° PIANI

STATO DI CONSERVAZIONE

TIPOLOGIA INFISSO

ORIENTAMENTO EDIFICIO

DESTINAZIONE D'USO AREA



NOTE

DG41/08 - LAVORI DI COSTRUZIONE DEL 3° MEGALOTTO DELLA S.S. 106 JONICA  
Dall'innesto con la S.S. 534 (km 365+150) a Roseto Capo Spulico (km 400+000)

INQUINAMENTO ACUSTICO - Schede di Censimento dei Ricettori Impattati

RICETTORE n°

169

LOCALIZZAZIONE

PROVINCIA

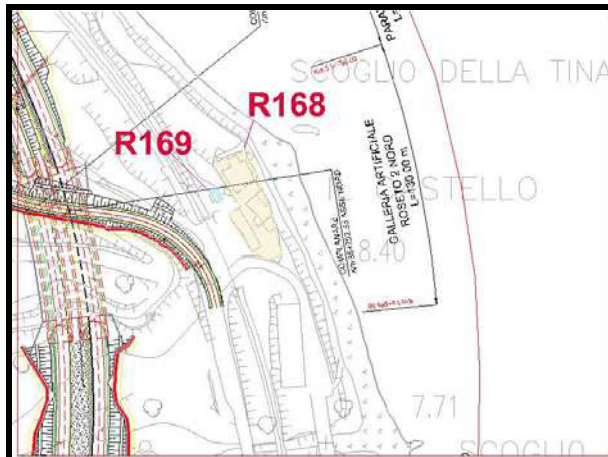
COMUNE

COORDINATE UTM Est

COORDINATE UTM Nord

PROGRESSIVA (km)

DISTANZA STRADA (m)



DATI CARATTERISTICI DELL'EDIFICIO RICETTORE

DESTINAZIONE D'USO

N° PIANI

STATO DI CONSERVAZIONE

TIPOLOGIA INFISSO

ORIENTAMENTO EDIFICIO

DESTINAZIONE D'USO AREA



NOTE

DG41/08 - LAVORI DI COSTRUZIONE DEL 3° MEGALOTTO DELLA S.S. 106 JONICA  
Dall'innesto con la S.S. 534 (km 365+150) a Roseto Capo Spulico (km 400+000)

INQUINAMENTO ACUSTICO - Schede di Censimento dei Ricettori Impattati

RICETTORE n°

170

LOCALIZZAZIONE

PROVINCIA

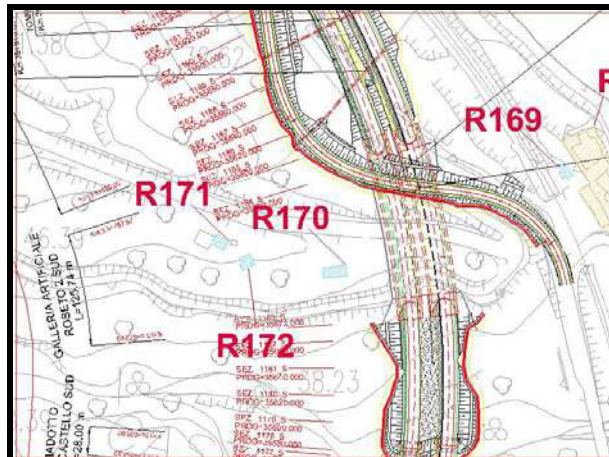
COMUNE

COORDINATE UTM Est

COORDINATE UTM Nord

PROGRESSIVA (km)

DISTANZA STRADA (m)



DATI CARATTERISTICI DELL'EDIFICIO RICETTORE

DESTINAZIONE D'USO

N° PIANI

STATO DI CONSERVAZIONE

TIPOLOGIA INFISSO

ORIENTAMENTO EDIFICIO

DESTINAZIONE D'USO AREA



NOTE

DG41/08 - LAVORI DI COSTRUZIONE DEL 3° MEGALOTTO DELLA S.S. 106 JONICA  
Dall'innesto con la S.S. 534 (km 365+150) a Roseto Capo Spulico (km 400+000)

INQUINAMENTO ACUSTICO - Schede di Censimento dei Ricettori Impattati

RICETTORE n°

171

LOCALIZZAZIONE

PROVINCIA

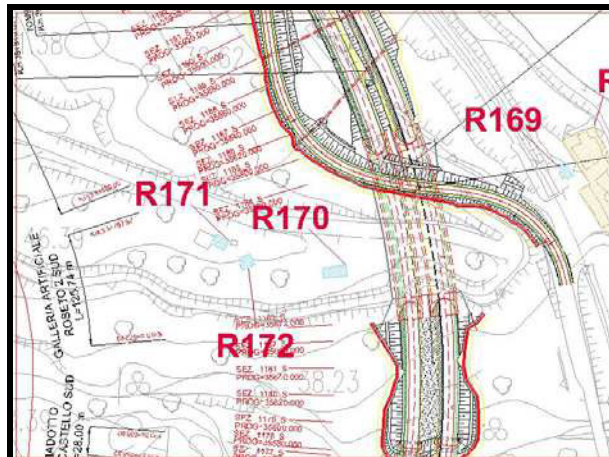
COMUNE

COORDINATE UTM Est

COORDINATE UTM Nord

PROGRESSIVA (km)

DISTANZA STRADA (m)



DATI CARATTERISTICI DELL'EDIFICIO RICETTORE

DESTINAZIONE D'USO

N° PIANI

STATO DI CONSERVAZIONE

TIPOLOGIA INFISSO

ORIENTAMENTO EDIFICIO

DESTINAZIONE D'USO AREA



NOTE



DG41/08 - LAVORI DI COSTRUZIONE DEL 3° MEGALOTTO DELLA S.S. 106 JONICA  
Dall'innesto con la S.S. 534 (km 365+150) a Roseto Capo Spulico (km 400+000)

INQUINAMENTO ACUSTICO - Schede di Censimento dei Ricettori Impattati

RICETTORE n°

172

LOCALIZZAZIONE

PROVINCIA

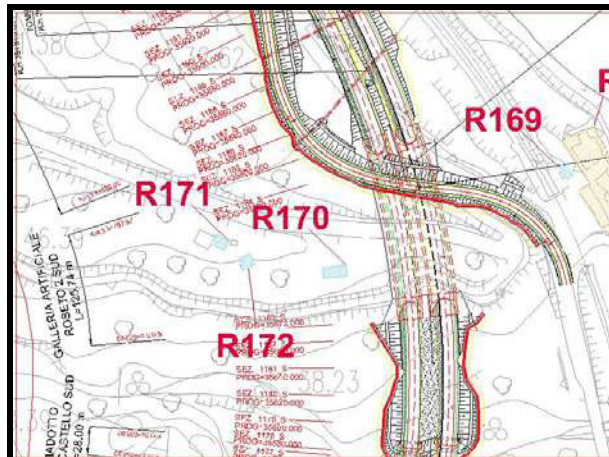
COMUNE

COORDINATE UTM Est

COORDINATE UTM Nord

PROGRESSIVA (km)

DISTANZA STRADA (m)



DATI CARATTERISTICI DELL'EDIFICIO RICETTORE

DESTINAZIONE D'USO

N° PIANI

STATO DI CONSERVAZIONE

TIPOLOGIA INFISSO

ORIENTAMENTO EDIFICIO

DESTINAZIONE D'USO AREA



NOTE

DG41/08 - LAVORI DI COSTRUZIONE DEL 3° MEGALOTTO DELLA S.S. 106 JONICA  
Dall'innesto con la S.S. 534 (km 365+150) a Roseto Capo Spulico (km 400+000)

INQUINAMENTO ACUSTICO - Schede di Censimento dei Ricettori Impattati

RICETTORE n°

173

LOCALIZZAZIONE

PROVINCIA

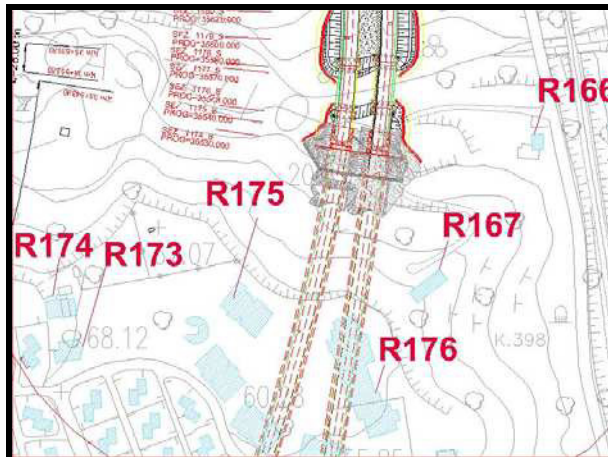
COMUNE

COORDINATE UTM Est

COORDINATE UTM Nord

PROGRESSIVA (km)

DISTANZA STRADA (m)



DATI CARATTERISTICI DELL'EDIFICIO RICETTORE

DESTINAZIONE D'USO

N° PIANI

STATO DI CONSERVAZIONE

TIPOLOGIA INFISSO

ORIENTAMENTO EDIFICIO

DESTINAZIONE D'USO AREA



NOTE

INQUINAMENTO ACUSTICO - Schede di Censimento dei Ricettori Impattati

RICETTORE n°

174

LOCALIZZAZIONE

PROVINCIA

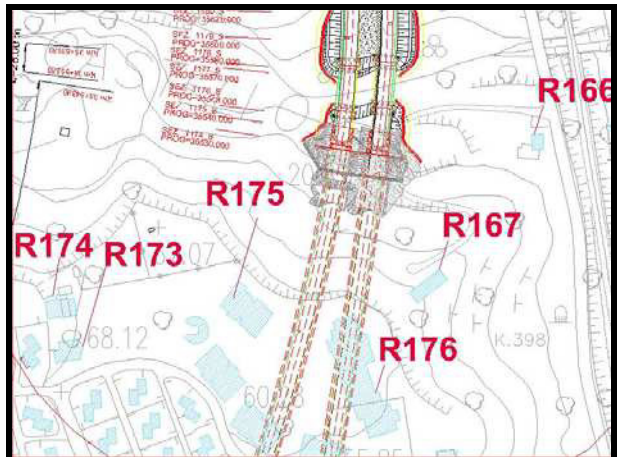
COMUNE

COORDINATE UTM Est

COORDINATE UTM Nord

PROGRESSIVA (km)

DISTANZA STRADA (m)



DATI CARATTERISTICI DELL'EDIFICIO RICETTORE

DESTINAZIONE D'USO

N° PIANI

STATO DI CONSERVAZIONE

TIPOLOGIA INFISSO

ORIENTAMENTO EDIFICIO

DESTINAZIONE D'USO AREA



NOTE

DG41/08 - LAVORI DI COSTRUZIONE DEL 3° MEGALOTTO DELLA S.S. 106 JONICA  
Dall'innesto con la S.S. 534 (km 365+150) a Roseto Capo Spulico (km 400+000)

INQUINAMENTO ACUSTICO - Schede di Censimento dei Ricettori Impattati

RICETTORE n°

175

LOCALIZZAZIONE

PROVINCIA

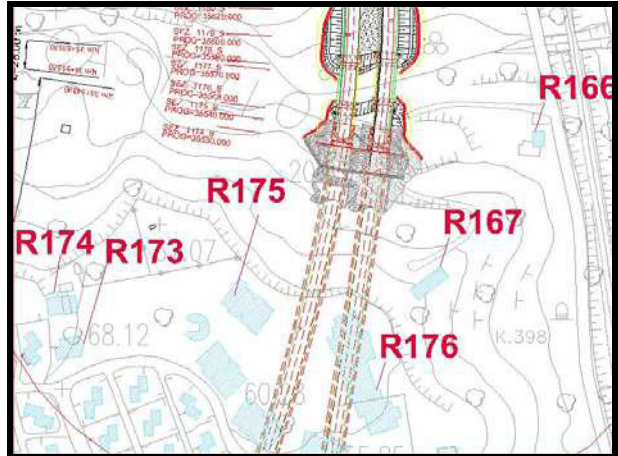
COMUNE

COORDINATE UTM Est

COORDINATE UTM Nord

PROGRESSIVA (km)

DISTANZA STRADA (m)



DATI CARATTERISTICI DELL'EDIFICIO RICETTORE

DESTINAZIONE D'USO

N° PIANI

STATO DI CONSERVAZIONE

TIPOLOGIA INFISSO

ORIENTAMENTO EDIFICIO

DESTINAZIONE D'USO AREA



NOTE



DG41/08 - LAVORI DI COSTRUZIONE DEL 3° MEGALOTTO DELLA S.S. 106 JONICA  
Dall'innesto con la S.S. 534 (km 365+150) a Roseto Capo Spulico (km 400+000)

INQUINAMENTO ACUSTICO - Schede di Censimento dei Ricettori Impattati

RICETTORE n°

176

LOCALIZZAZIONE

PROVINCIA

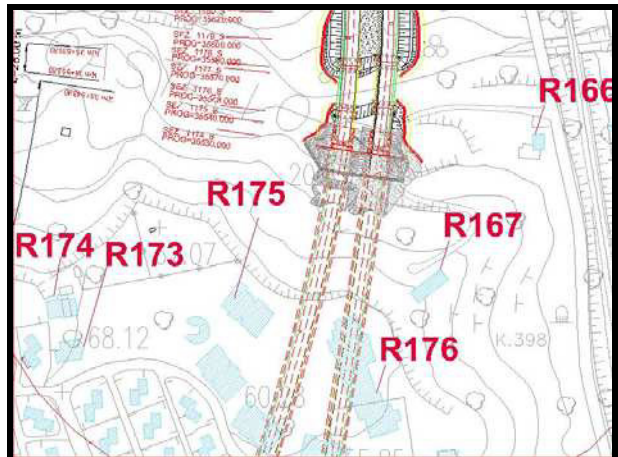
COMUNE

COORDINATE UTM Est

COORDINATE UTM Nord

PROGRESSIVA (km)

DISTANZA STRADA (m)



DATI CARATTERISTICI DELL'EDIFICIO RICETTORE

DESTINAZIONE D'USO

N° PIANI

STATO DI CONSERVAZIONE

TIPOLOGIA INFISSO

ORIENTAMENTO EDIFICIO

DESTINAZIONE D'USO AREA



NOTE

DG41/08 - LAVORI DI COSTRUZIONE DEL 3° MEGALOTTO DELLA S.S. 106 JONICA  
Dall'innesto con la S.S. 534 (km 365+150) a Roseto Capo Spulico (km 400+000)

INQUINAMENTO ACUSTICO - Schede di Censimento dei Ricettori Impattati

RICETTORE n°

177

LOCALIZZAZIONE

PROVINCIA

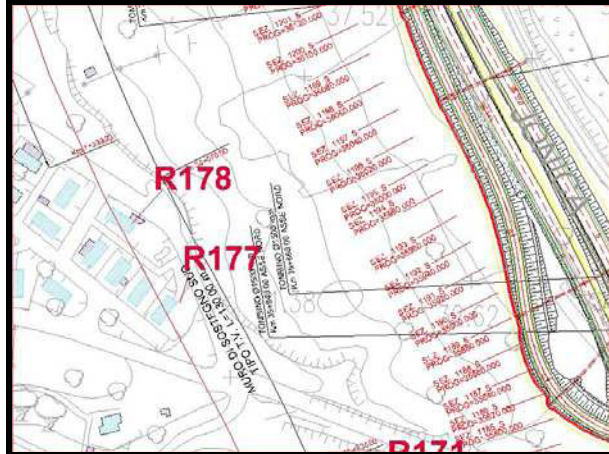
COMUNE

COORDINATE UTM Est

COORDINATE UTM Nord

PROGRESSIVA (km)

DISTANZA STRADA (m)



DATI CARATTERISTICI DELL'EDIFICIO RICETTORE

DESTINAZIONE D'USO

N° PIANI

STATO DI CONSERVAZIONE

TIPOLOGIA INFISSO

ORIENTAMENTO EDIFICIO

DESTINAZIONE D'USO AREA



NOTE

INQUINAMENTO ACUSTICO - Schede di Censimento dei Ricettori Impattati

RICETTORE n°

178

LOCALIZZAZIONE

PROVINCIA

COMUNE

COORDINATE UTM Est

COORDINATE UTM Nord

PROGRESSIVA (km)

DISTANZA STRADA (m)



DATI CARATTERISTICI DELL'EDIFICIO RICETTORE

DESTINAZIONE D'USO

N° PIANI

STATO DI CONSERVAZIONE

TIPOLOGIA INFISSO

ORIENTAMENTO EDIFICIO

DESTINAZIONE D'USO AREA



NOTE

DG41/08 - LAVORI DI COSTRUZIONE DEL 3° MEGALOTTO DELLA S.S. 106 JONICA  
Dall'innesto con la S.S. 534 (km 365+150) a Roseto Capo Spulico (km 400+000)

INQUINAMENTO ACUSTICO - Schede di Censimento dei Ricettori Impattati

RICETTORE n°

179

LOCALIZZAZIONE

PROVINCIA

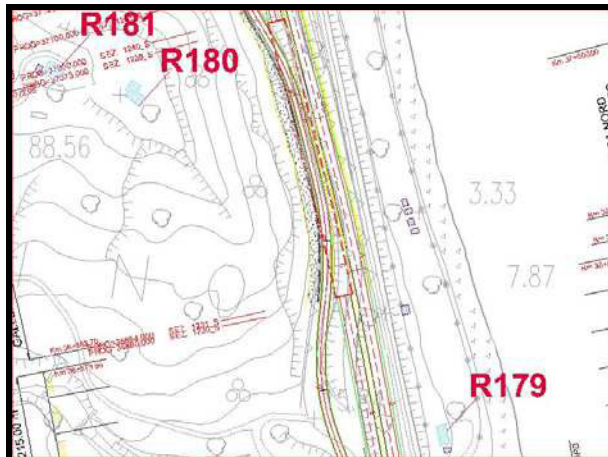
COMUNE

COORDINATE UTM Est

COORDINATE UTM Nord

PROGRESSIVA (km)

DISTANZA STRADA (m)



DATI CARATTERISTICI DELL'EDIFICIO RICETTORE

DESTINAZIONE D'USO

N° PIANI

STATO DI CONSERVAZIONE

TIPOLOGIA INFISSO

ORIENTAMENTO EDIFICIO

DESTINAZIONE D'USO AREA



NOTE



DG41/08 - LAVORI DI COSTRUZIONE DEL 3° MEGALOTTO DELLA S.S. 106 JONICA  
Dall'innesto con la S.S. 534 (km 365+150) a Roseto Capo Spulico (km 400+000)

INQUINAMENTO ACUSTICO - Schede di Censimento dei Ricettori Impattati

RICETTORE n°

180

LOCALIZZAZIONE

PROVINCIA

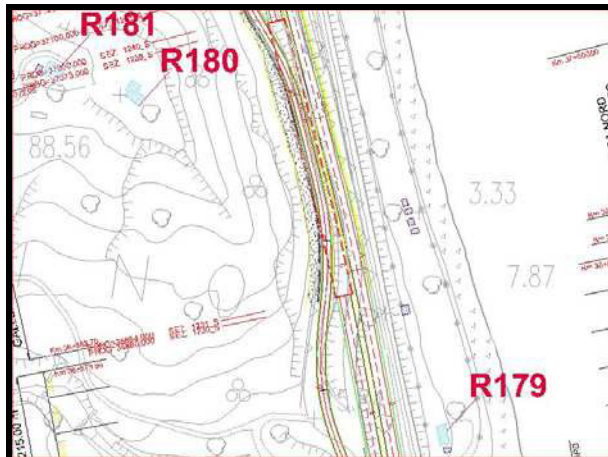
COMUNE

COORDINATE UTM Est

COORDINATE UTM Nord

PROGRESSIVA (km)

DISTANZA STRADA (m)



DATI CARATTERISTICI DELL'EDIFICIO RICETTORE

DESTINAZIONE D'USO

N° PIANI

STATO DI CONSERVAZIONE

TIPOLOGIA INFISSO

ORIENTAMENTO EDIFICIO

DESTINAZIONE D'USO AREA



NOTE

DG41/08 - LAVORI DI COSTRUZIONE DEL 3° MEGALOTTO DELLA S.S. 106 JONICA  
Dall'innesto con la S.S. 534 (km 365+150) a Roseto Capo Spulico (km 400+000)

INQUINAMENTO ACUSTICO - Schede di Censimento dei Ricettori Impattati

RICETTORE n°

181

LOCALIZZAZIONE

PROVINCIA

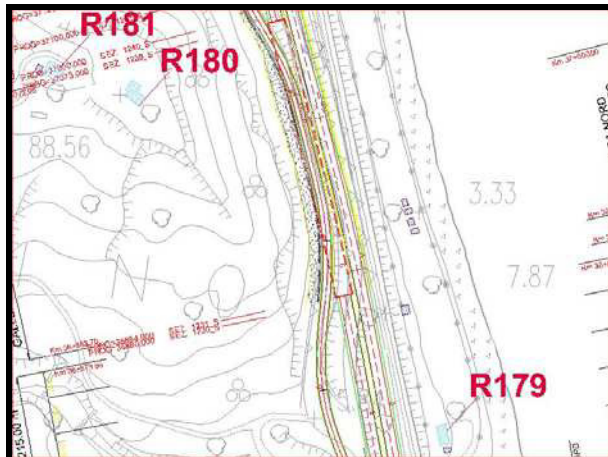
COMUNE

COORDINATE UTM Est

COORDINATE UTM Nord

PROGRESSIVA (km)

DISTANZA STRADA (m)



DATI CARATTERISTICI DELL'EDIFICIO RICETTORE

DESTINAZIONE D'USO

N° PIANI

STATO DI CONSERVAZIONE

TIPOLOGIA INFISSO

ORIENTAMENTO EDIFICIO

DESTINAZIONE D'USO AREA



NOTE